

WACŁAW TOKARZ

1997-01-19

1999

Wojna polsko-rosyjska 1830 i 1831

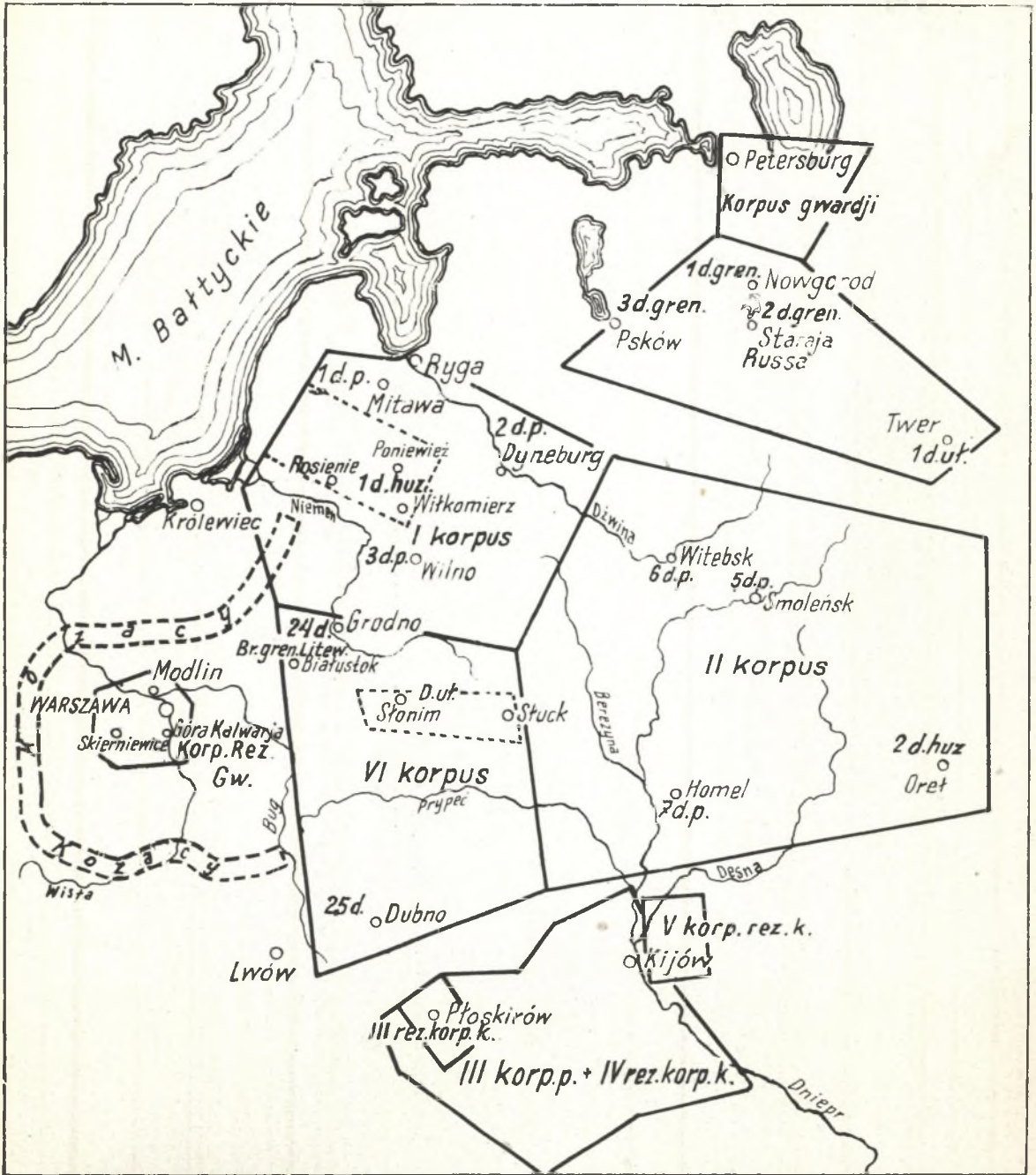
~~A 2 2019~~

ATLAS

~~BIBLIOTEKA
Państwowego Liceum i Pedagogicznego
w GLIWICACH
Nr. 2019~~


Warszawa 1930

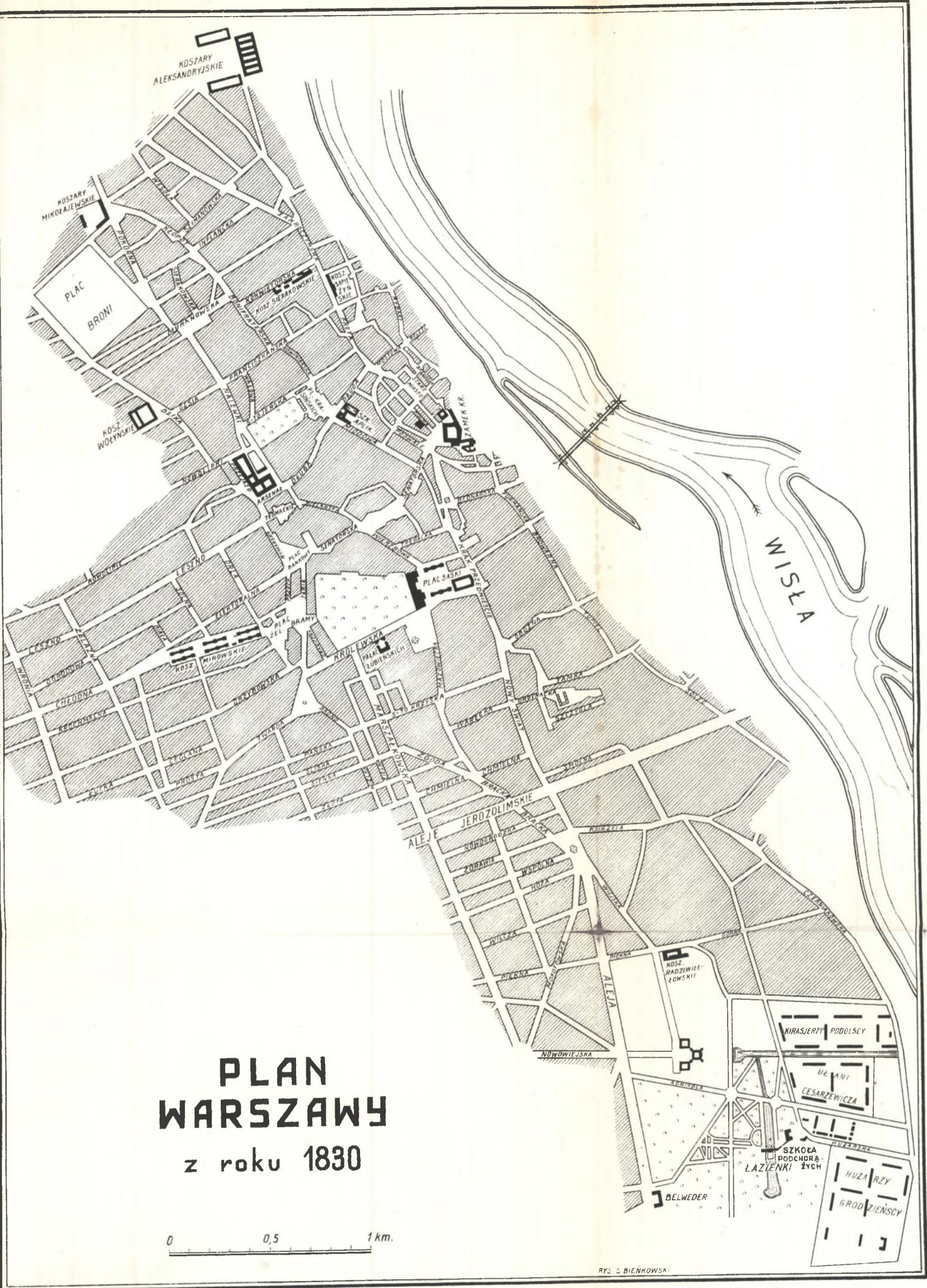
WOJSKOWY INSTYTUT NAUKOWO-WYDAWNICZY



SZKIC DYSLOKACJI WOJSKA ROSYJSKIEGO W PRZEDEDNIU WOJNY.

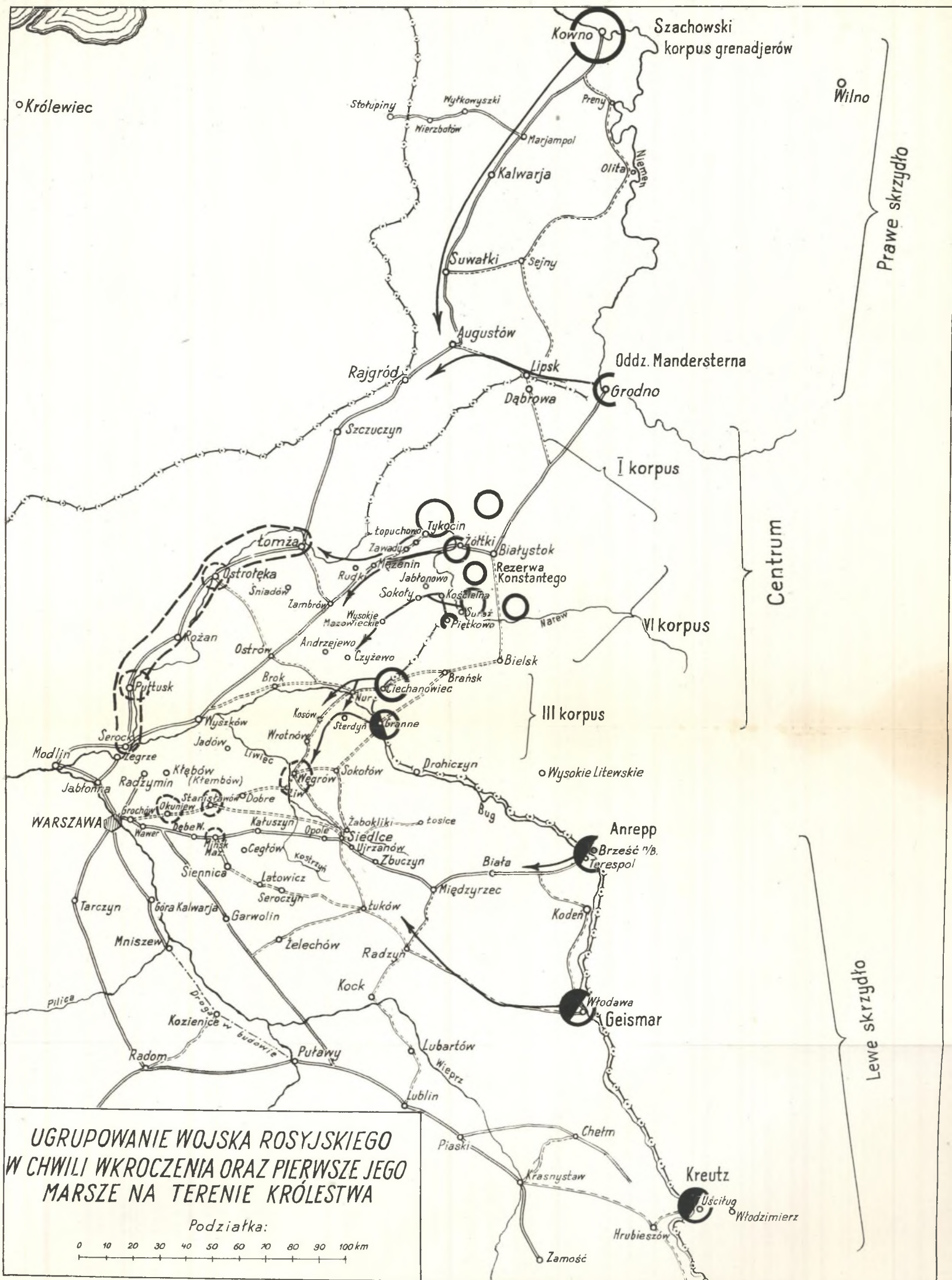
Podziałka:





**PLAN
WARSZAWY**
z roku 1830

0 0,5 1 km.

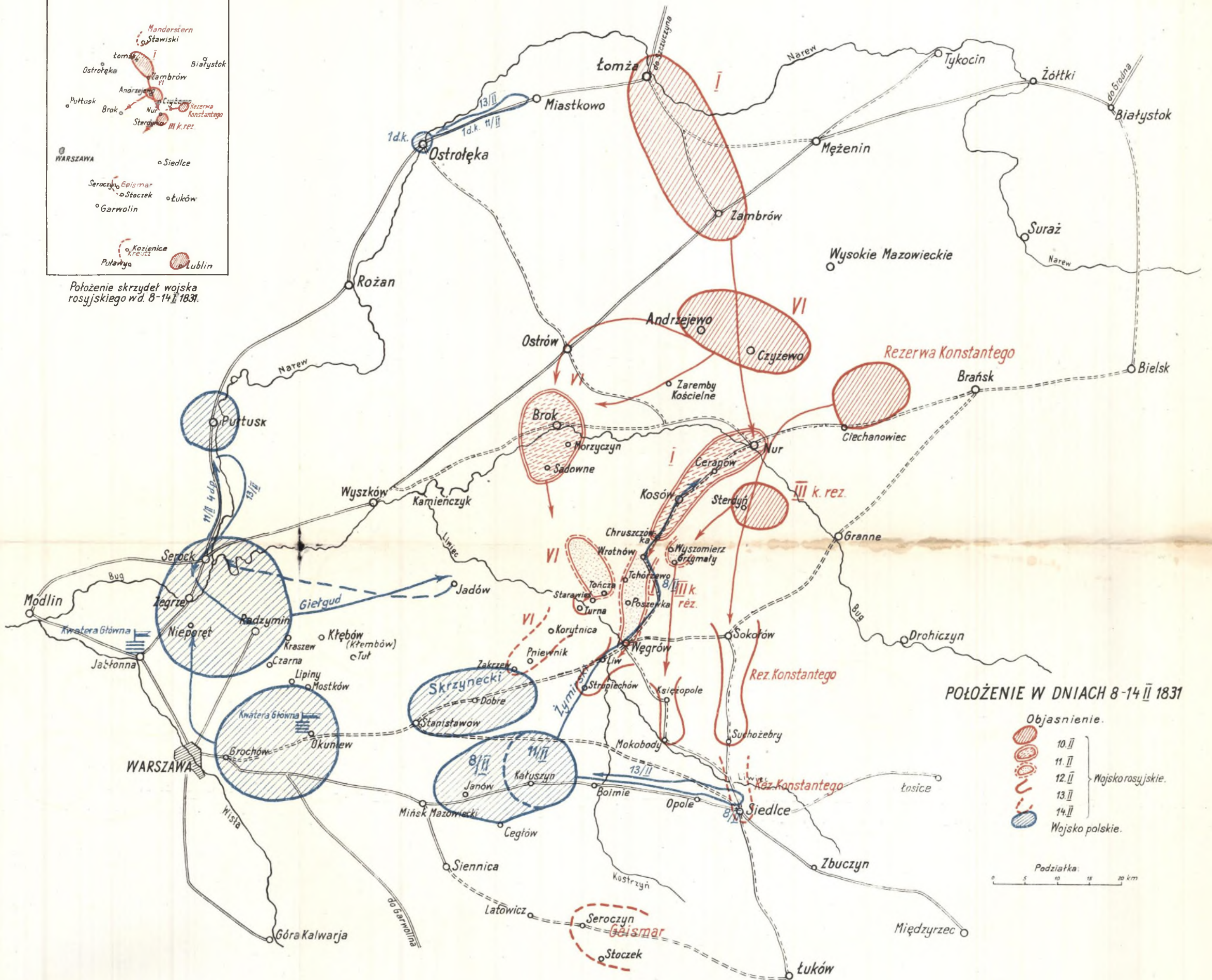


UGRUPOWANIE WOJSKA ROSYJSKIEGO W CHWILI WKROCZENIA ORAZ PIERWSZE JEGO MARSZE NA TERENIE KRÓLESTWA

Podziałka: 0 10 20 30 40 50 60 70 80 90 100 km



Położenie skrzydeł wojska rosyjskiego w d. 8-14 II 1831.



POŁOŻENIE W DNIACH 8-14 II 1831

Objasnienie.

- 10. II
 - 11. II
 - 12. II
 - 13. II
 - 14. II
- Wojско rosyjskie.
-
- Wojско polskie.

Podziałka. 0 5 10 15 20 km


OKOLICE STOCZKA

(Powiększenie mapy Richtera)

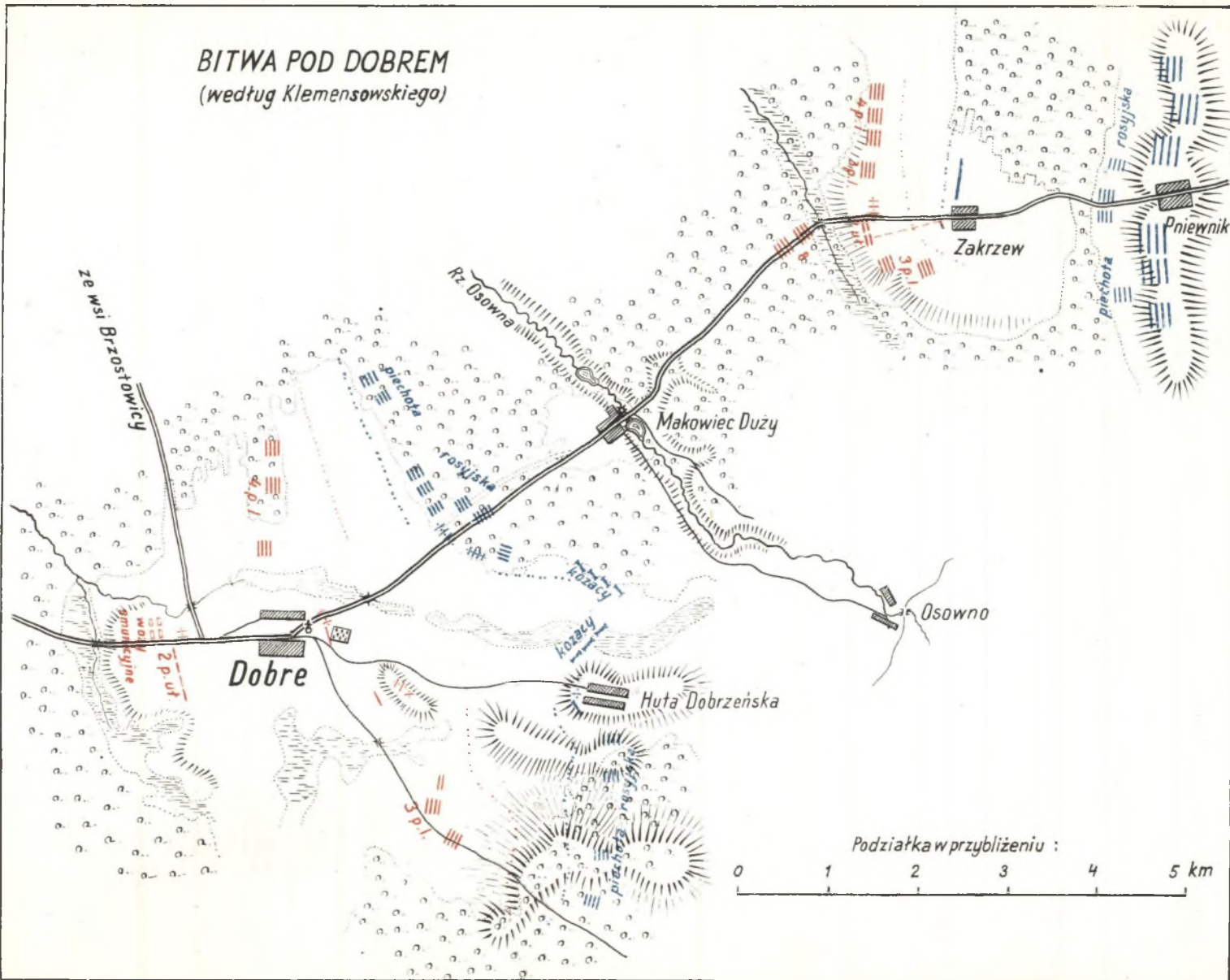
Szkic Nr. 5



Podziatka:



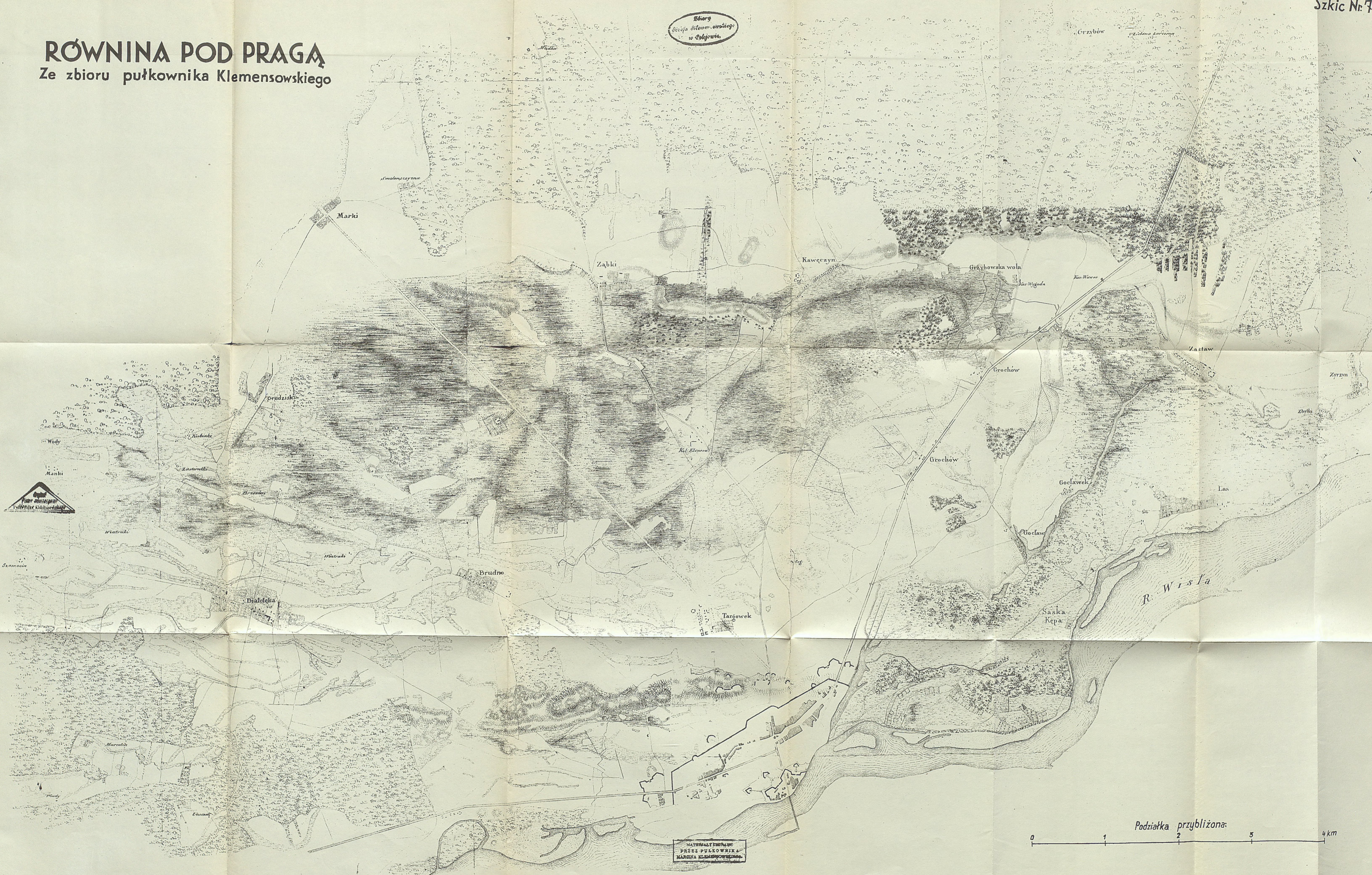
BITWA POD DOBREM
(według Klemensowskiego)



RÓWNINA POD PRAGĄ

Ze zbioru pułkownika Klemensowskiego

Wzrost
średnia siłowa, średnie
10 lat



MATERIAŁY TERENOWE
PRZEZ PUŁKOWNIKA
MARCINA KLEMENSOWSKIEGO

Podziałka przybliżona:
0 1 2 3 4 km

OKOLICE NOWEJ WSI

(Powiększenie mapy Richtera)

Szkic Nr. 8

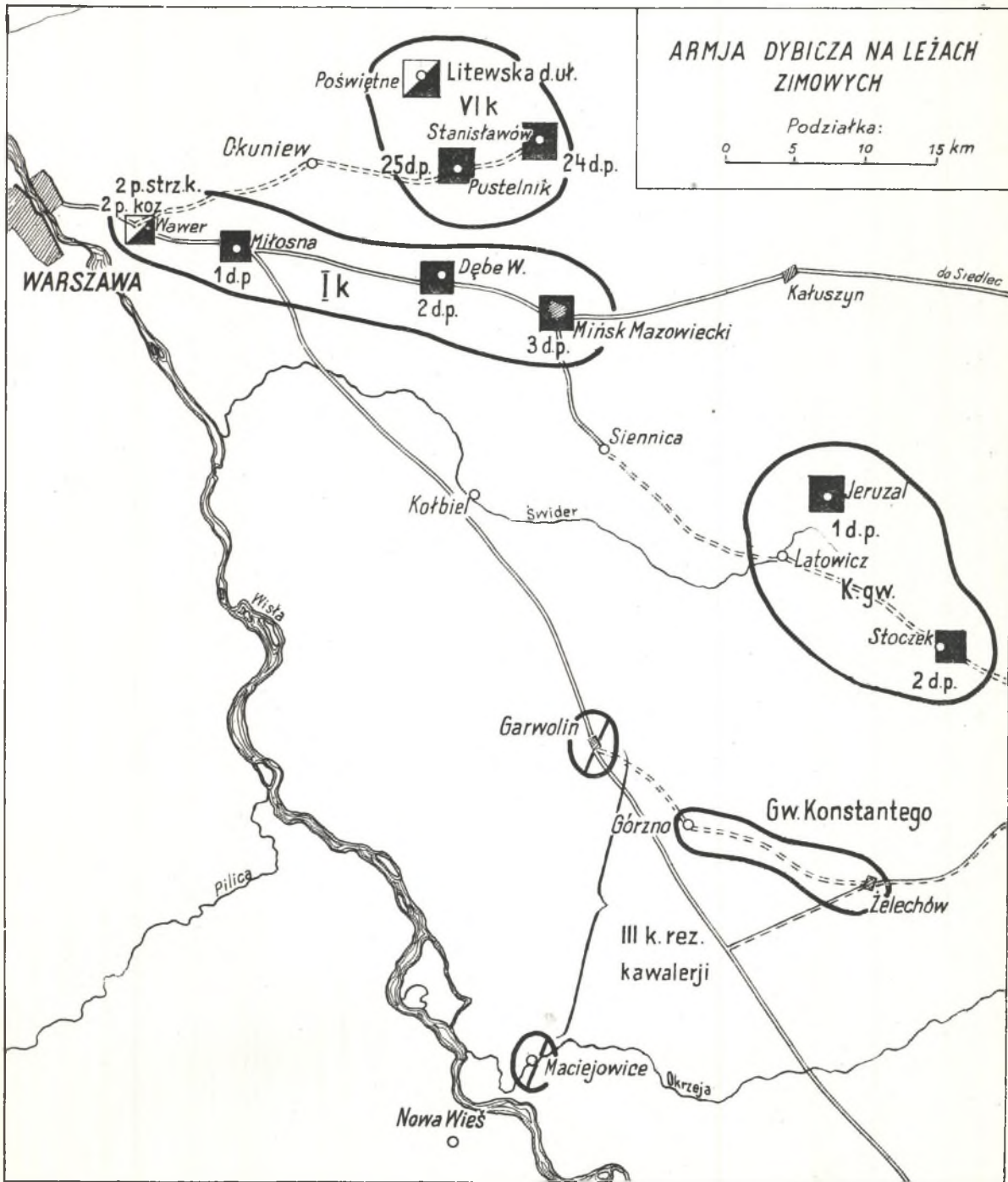


Podziatka:



ARMJA DYBICZA NA LEŻACH ZIMOWYCH

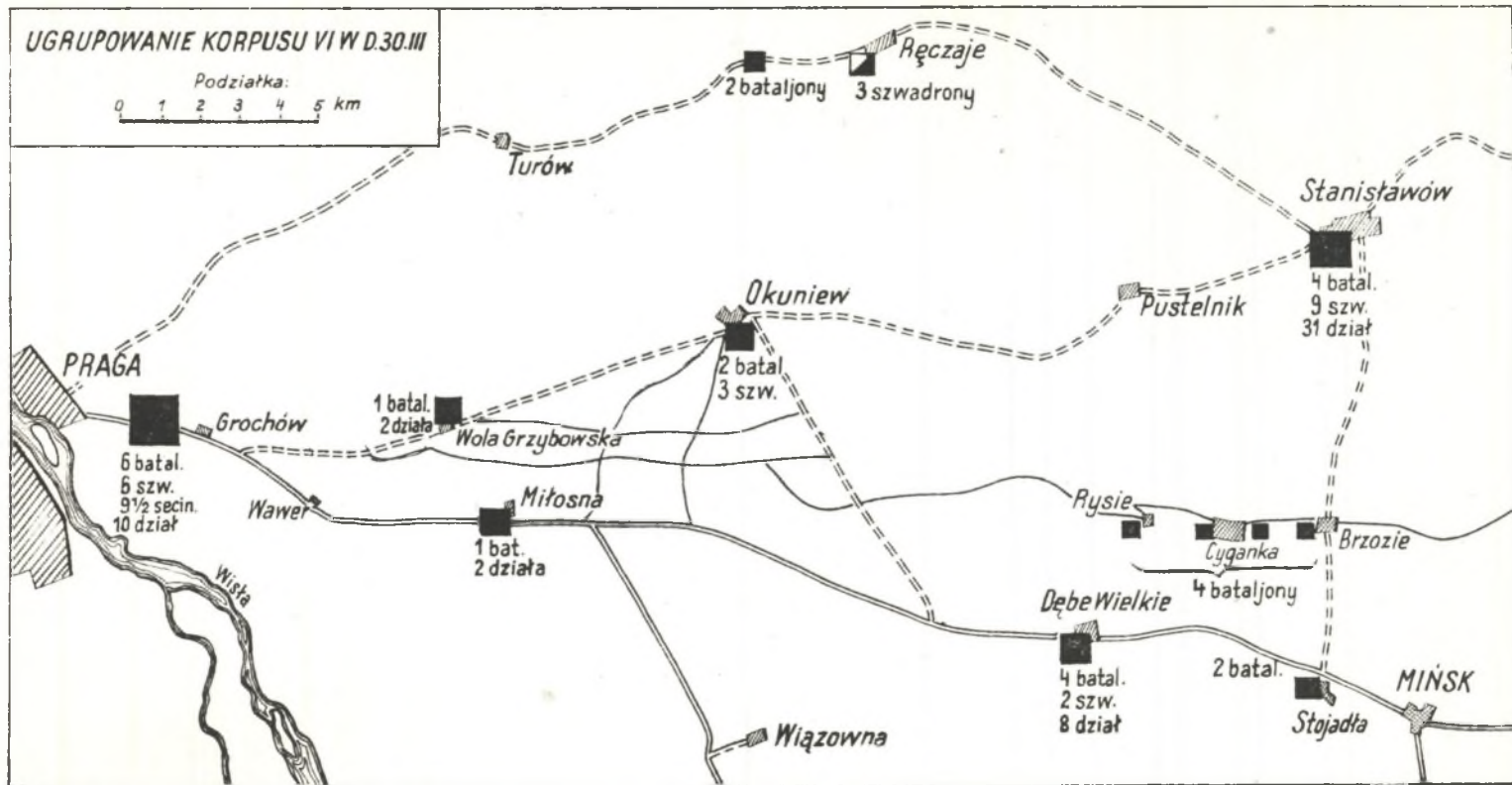
Podziałka:



UGRUPOWANIE KORPUSU VI W D.30.III

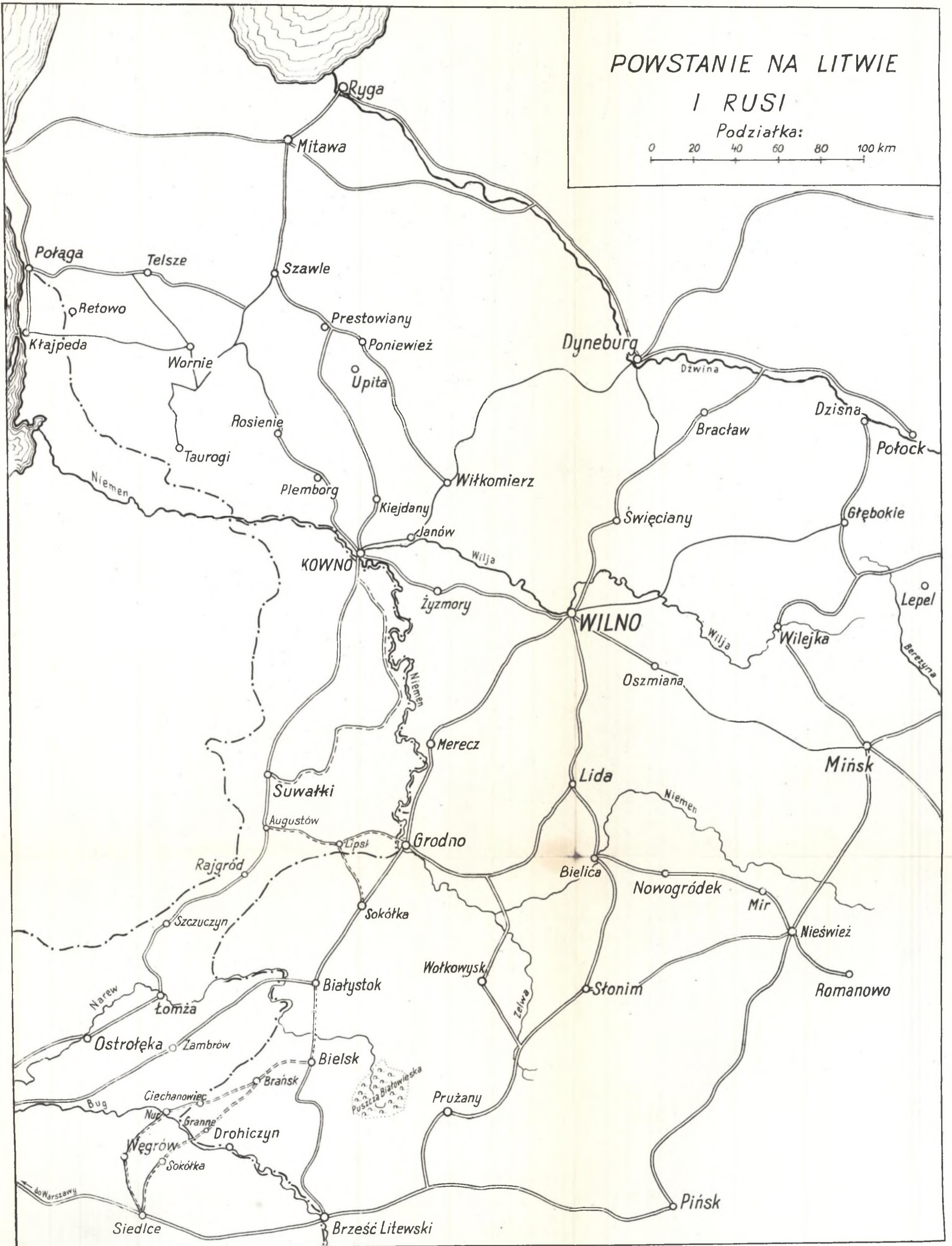
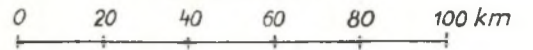
Podziałka:

0 1 2 3 4 5 km

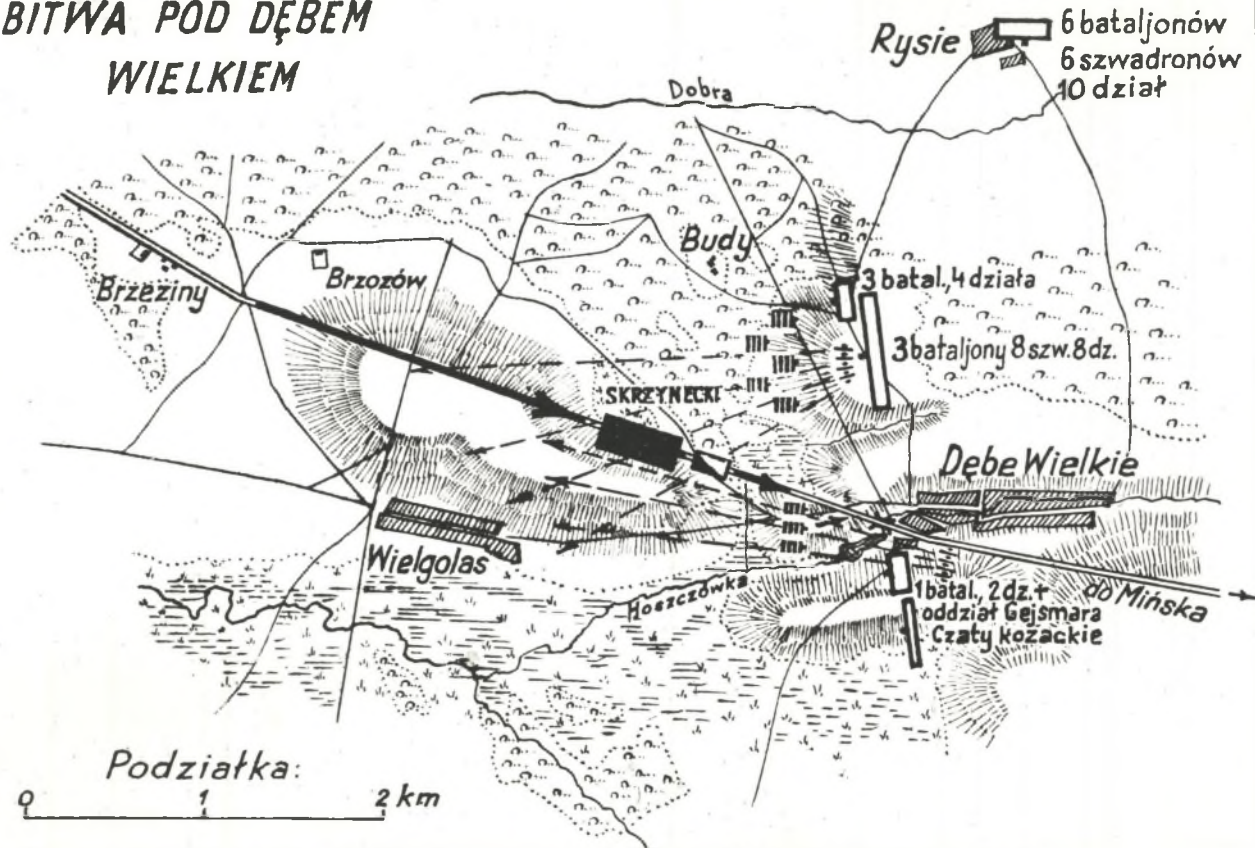


POWSTANIE NA LITWIE I RUSI

Podziałka:

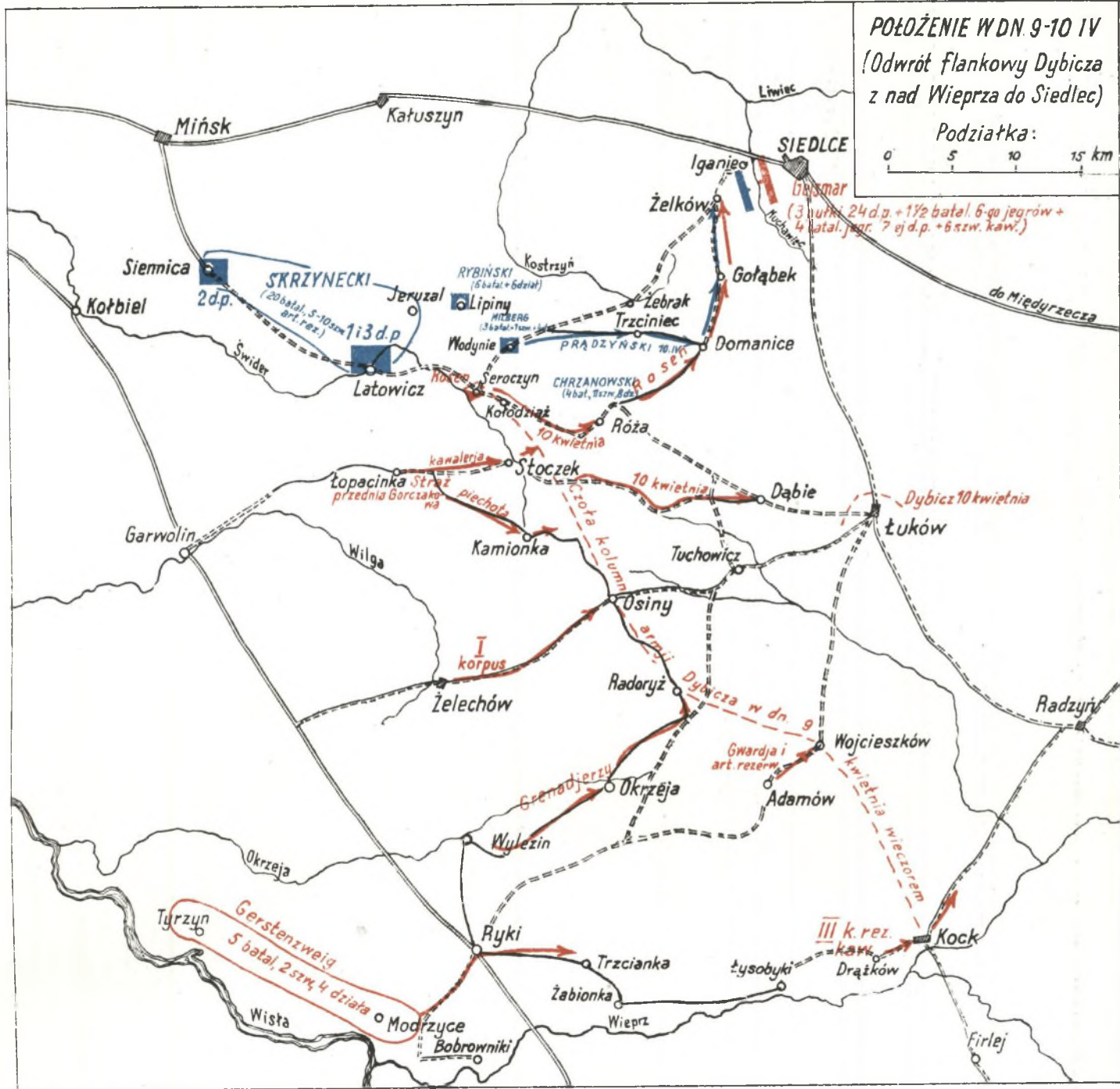
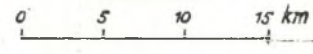


BITWA POD DĘBEM WIELKIEM



POŁOŻENIE WDN 9-10 IV
(Odwrót flankowy Dybicza z nad Wieprza do Siedlec)

Podziałka:



BITWA POD IGANIAMI

(według szkicu Prądzyńskiego znajdującego się w zbiorach Klemensowskiego)

Szkic Nr.14a



BITWA POD IGANIAMI

(według szkicu Prądyńskiego znajdującego się w zbiorach Klemensowskiego)

Szkic Nr. 14b.

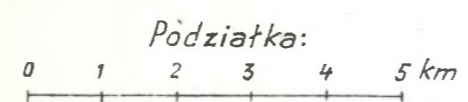


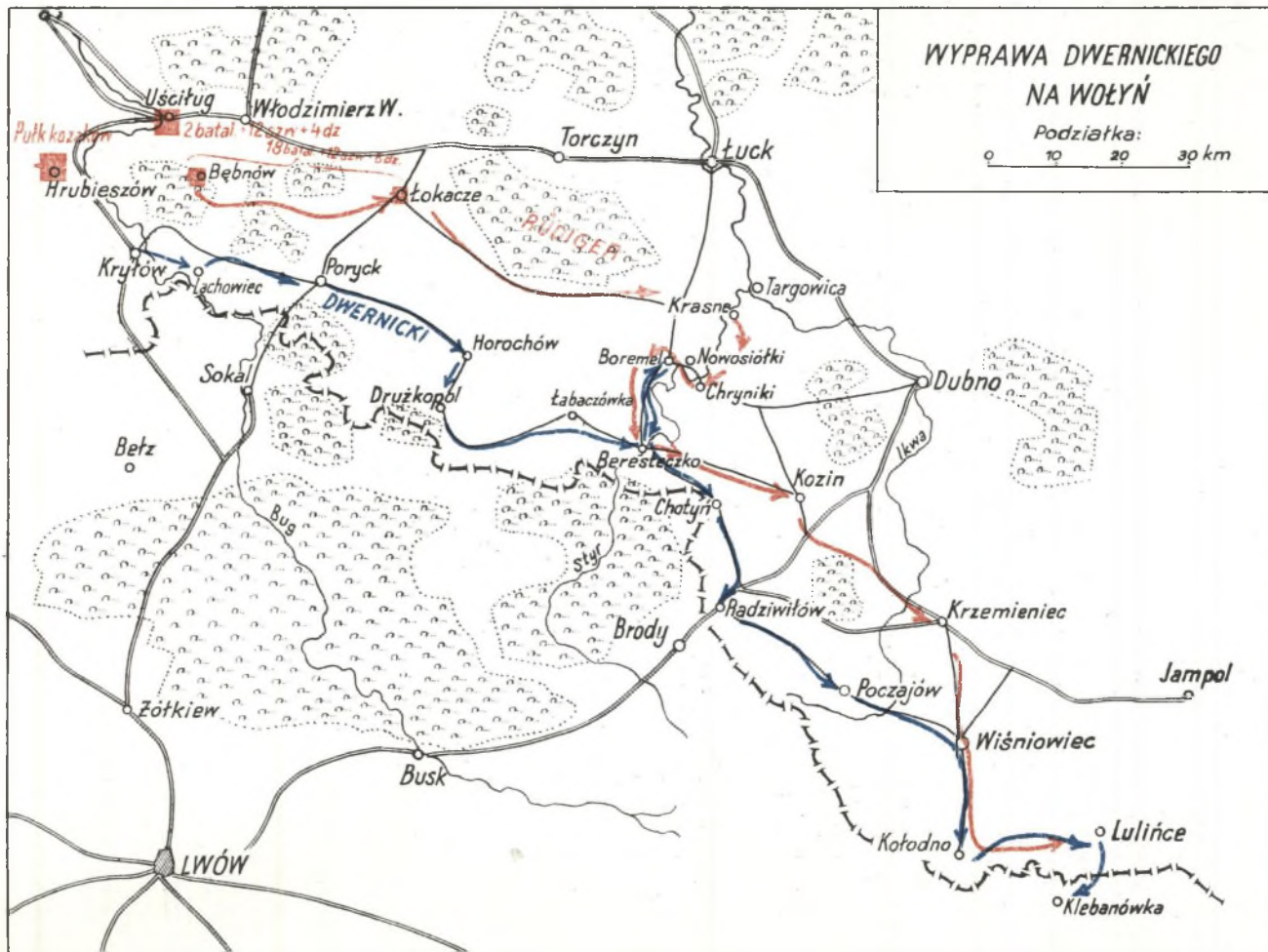
BITWA POD IGANIAMI

(według szkicu Prądzyńskiego znajdującego się w zbiorach Klemensowskiego)

Szkic Nr. 14 d.







BITWA POD BOREMLEM
(według szkicu znajdującego się w zbiorach Klemensowskiego)

Szkic Nr. 17 a



BITWA POD BOREMLEM
(według szkicu znajdującego się w zbiorach Klemensowskiego)

Szkic Nr. 17 b



Zbiory
Józefa Klemensowskiego
w Celejowie

Nowosólki

Boremel

Chryniki

Tolpyżyna

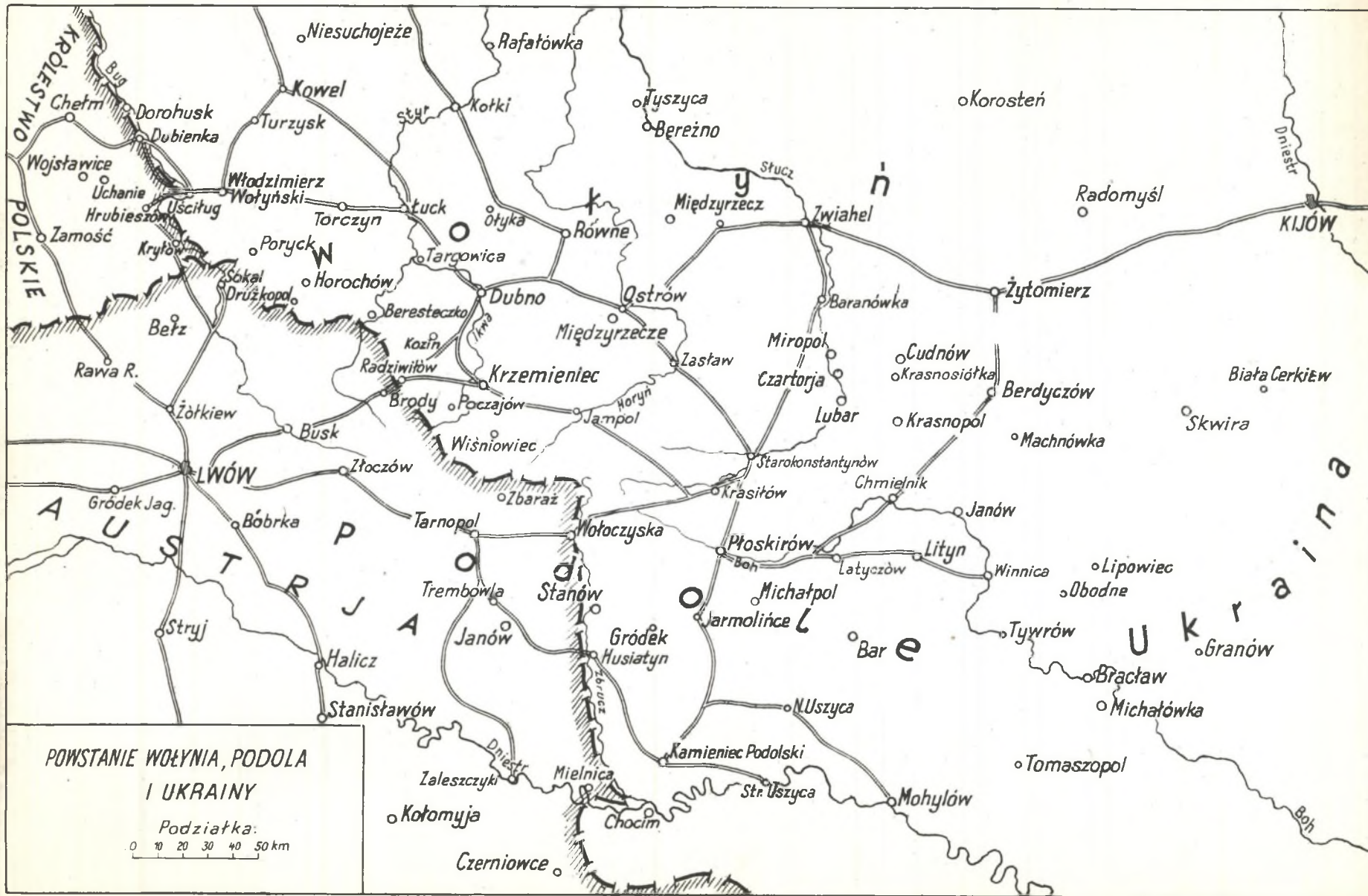
MATERIAŁY ZEBRANE
PRZEZ PUŁKOWNIKA
MARCINA KLEMENSOWSKIEGO

do Borek

do Dubna

do Janiszka

do Borek



POWSTANIE WOŁYNIA, PODOLA
I UKRAINY

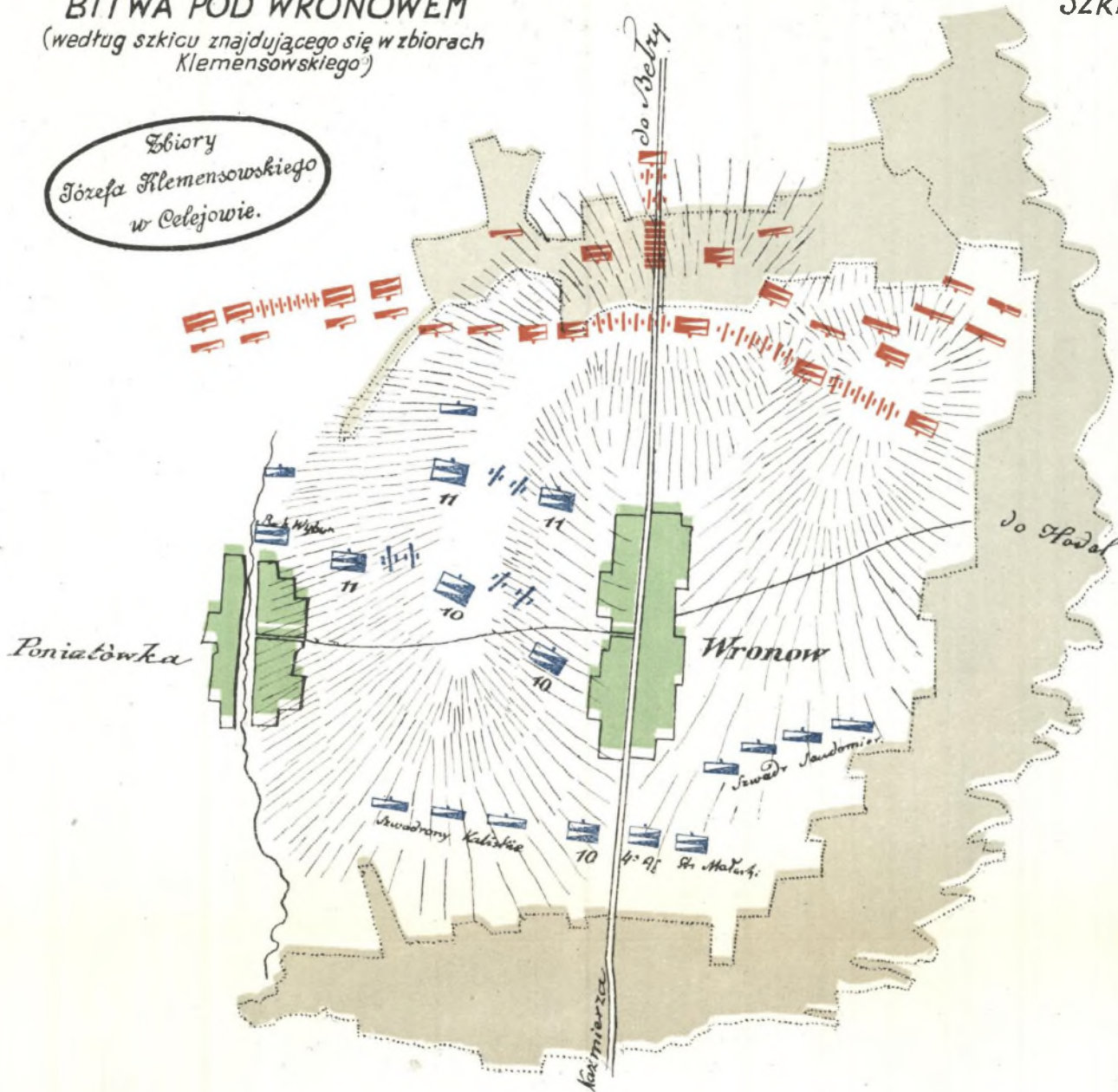
Podziałka:
0 10 20 30 40 50 km

BITWA POD WRONOWEM

(według szkicu znajdującego się w zbiorach Klemensowskiego)

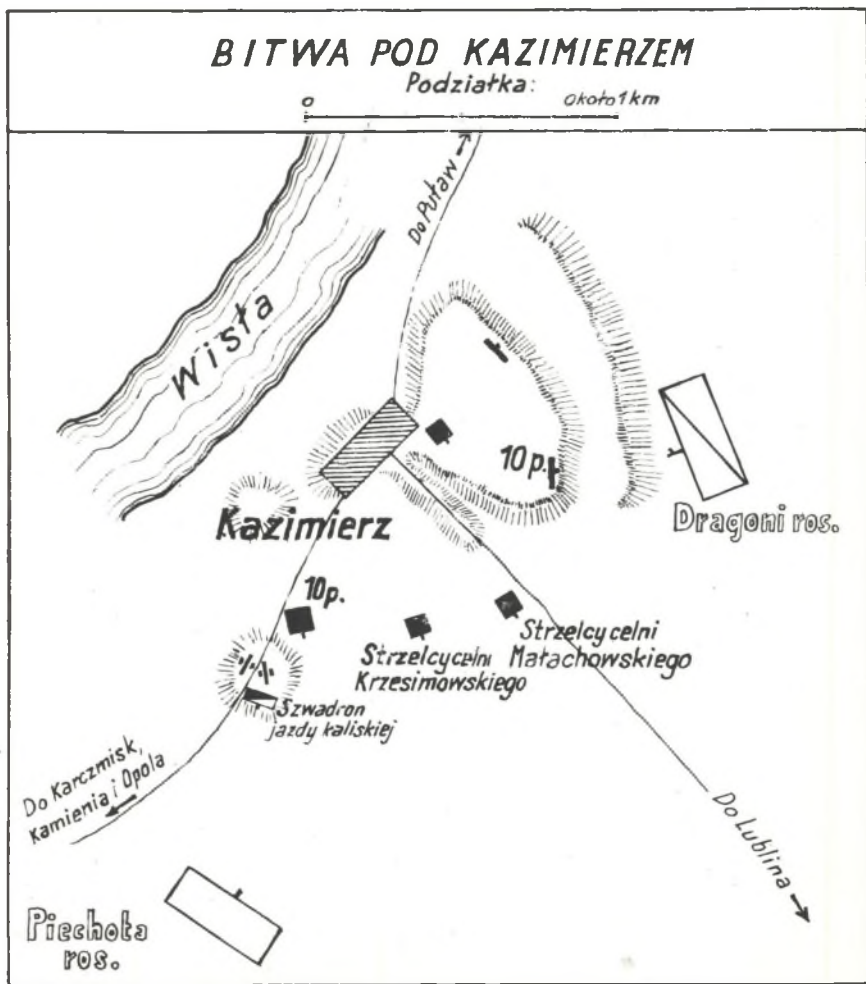
Szkic Nr.19

Zbiory
Józefa Klemensowskiego
w Celejowie.



BITWA POD KAZIMIERZEM

Podziałka: Około 1 km




OKOLICE FIRLEJA

(Powiększenie mapy Richtera)

Szkic Nr. 21



Podziątka:



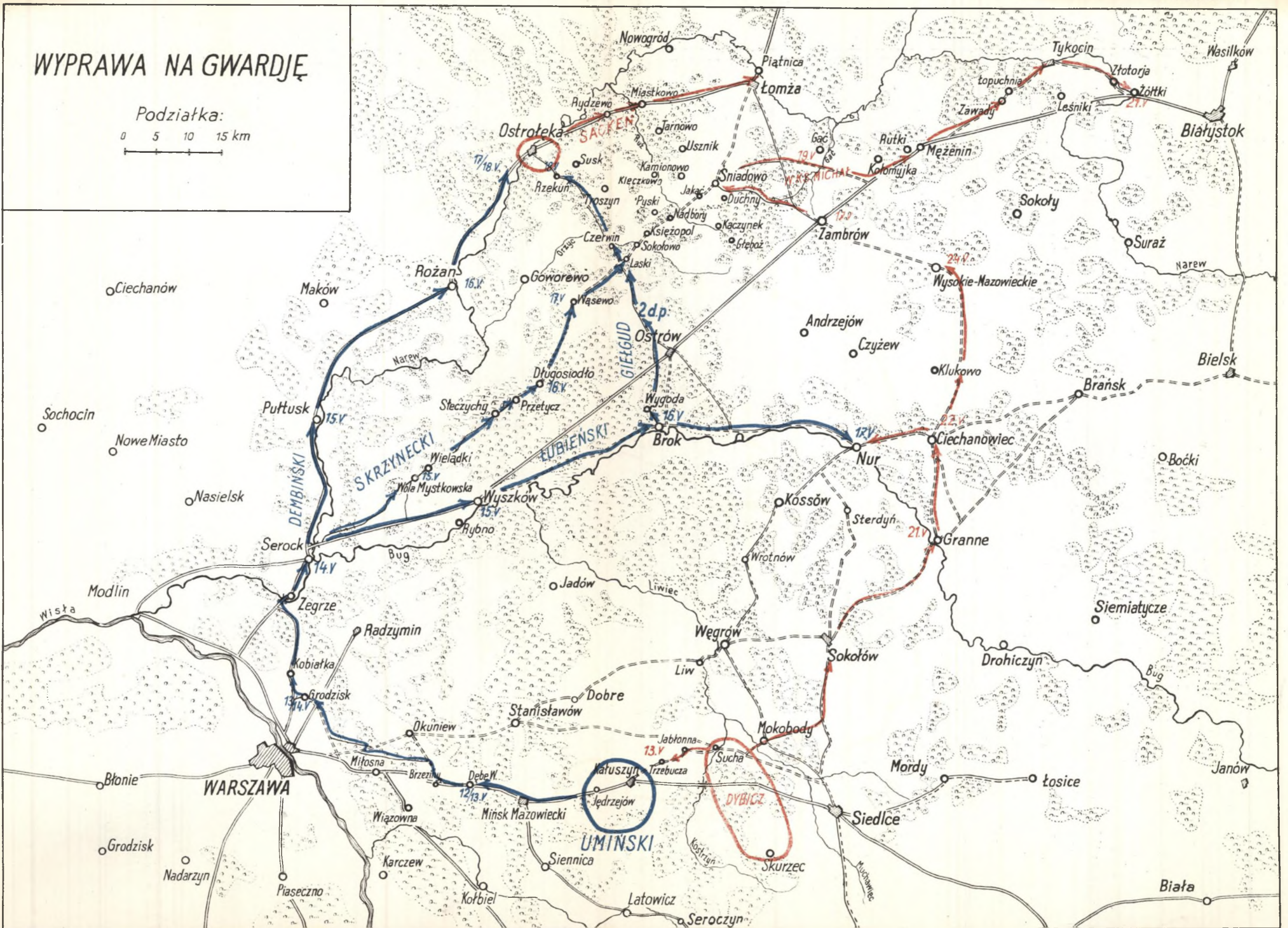
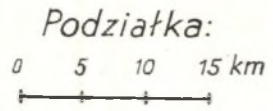


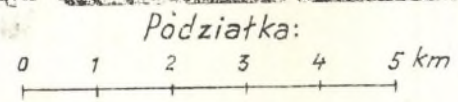
Podziątka:

0 1 2 3 4 5 km



WYPRAWA NA GWARDJĘ






OKOLICE NURA

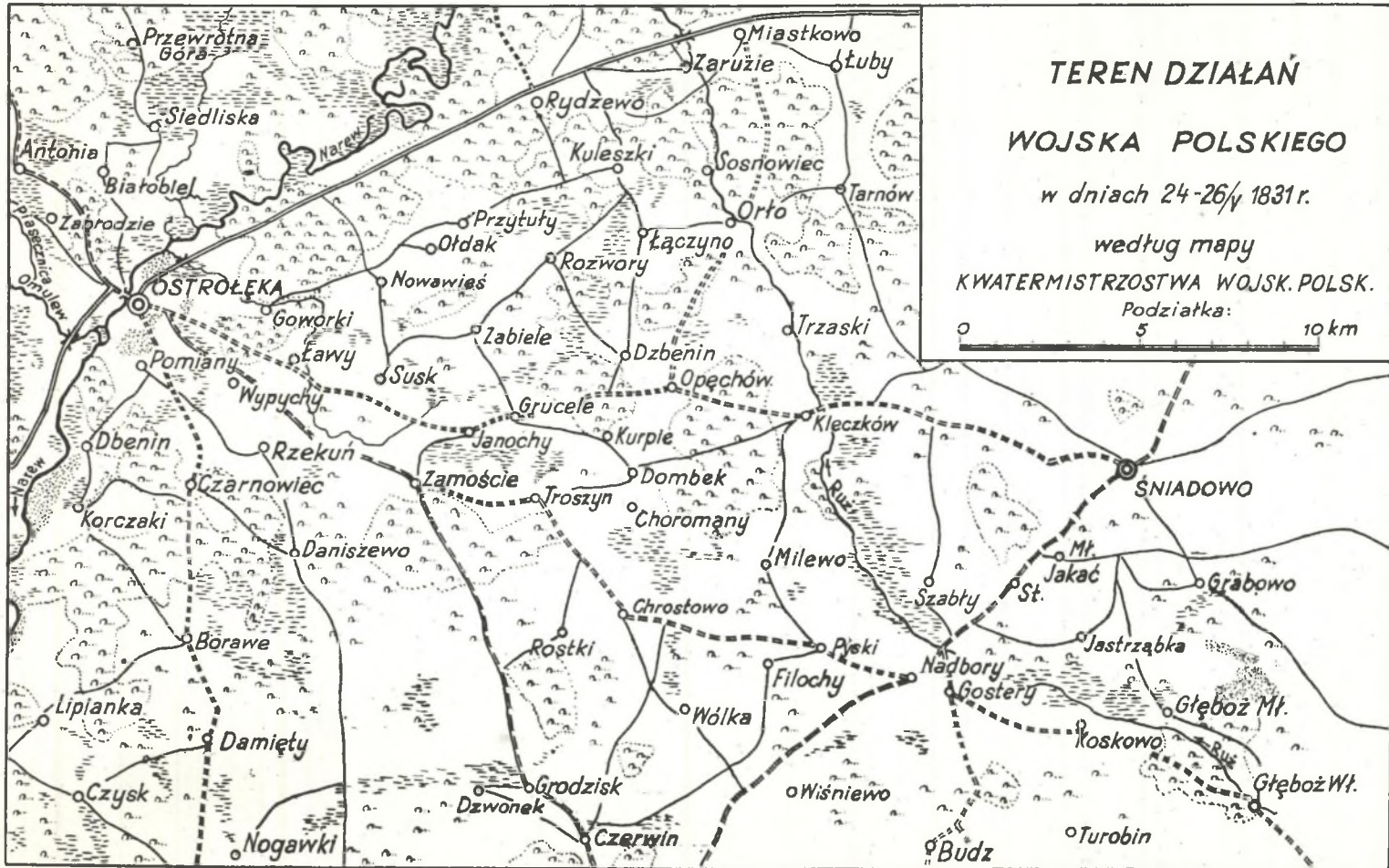
(Powiększenie mapy Richtera)

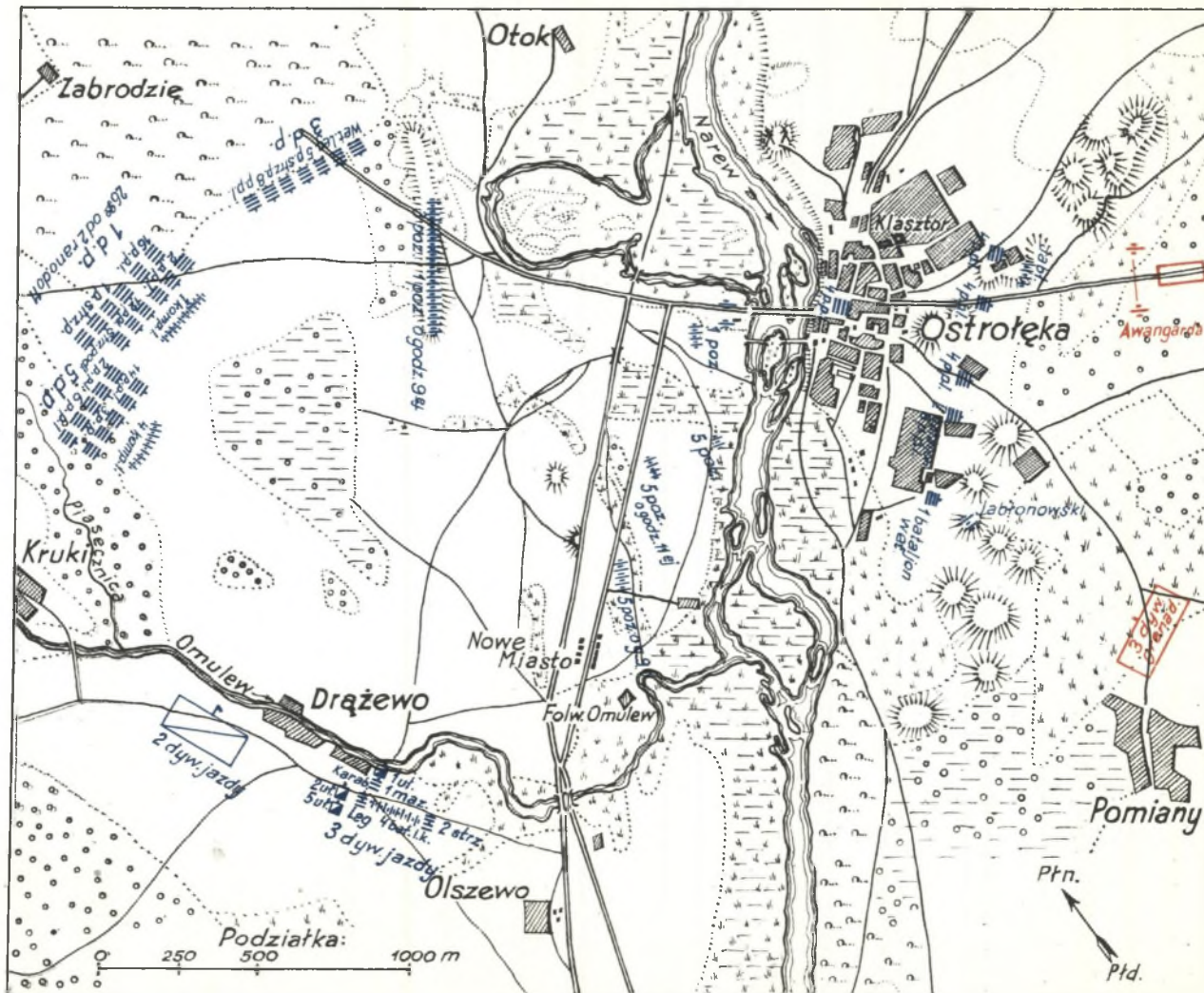
Szkic Nr. 25

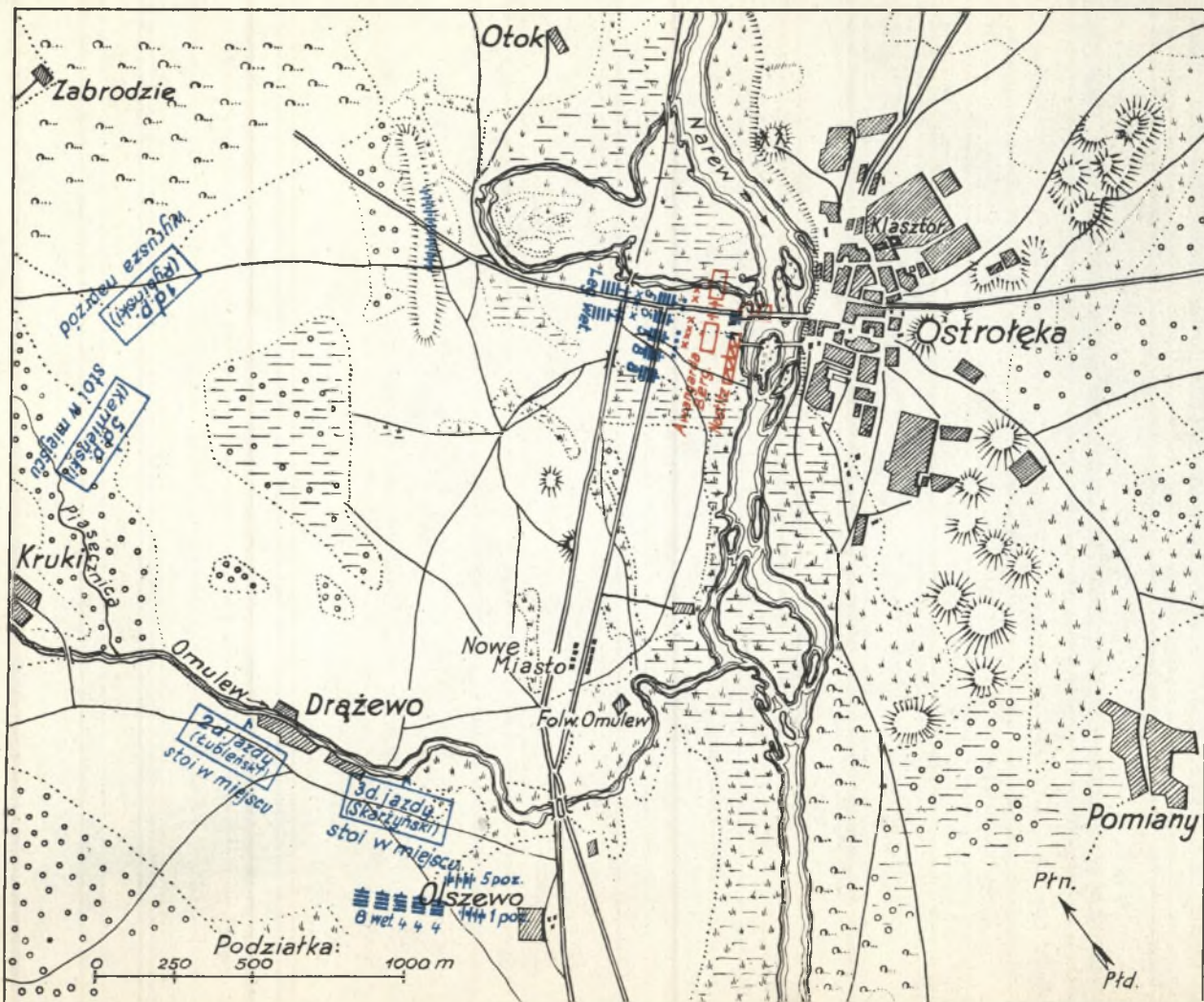


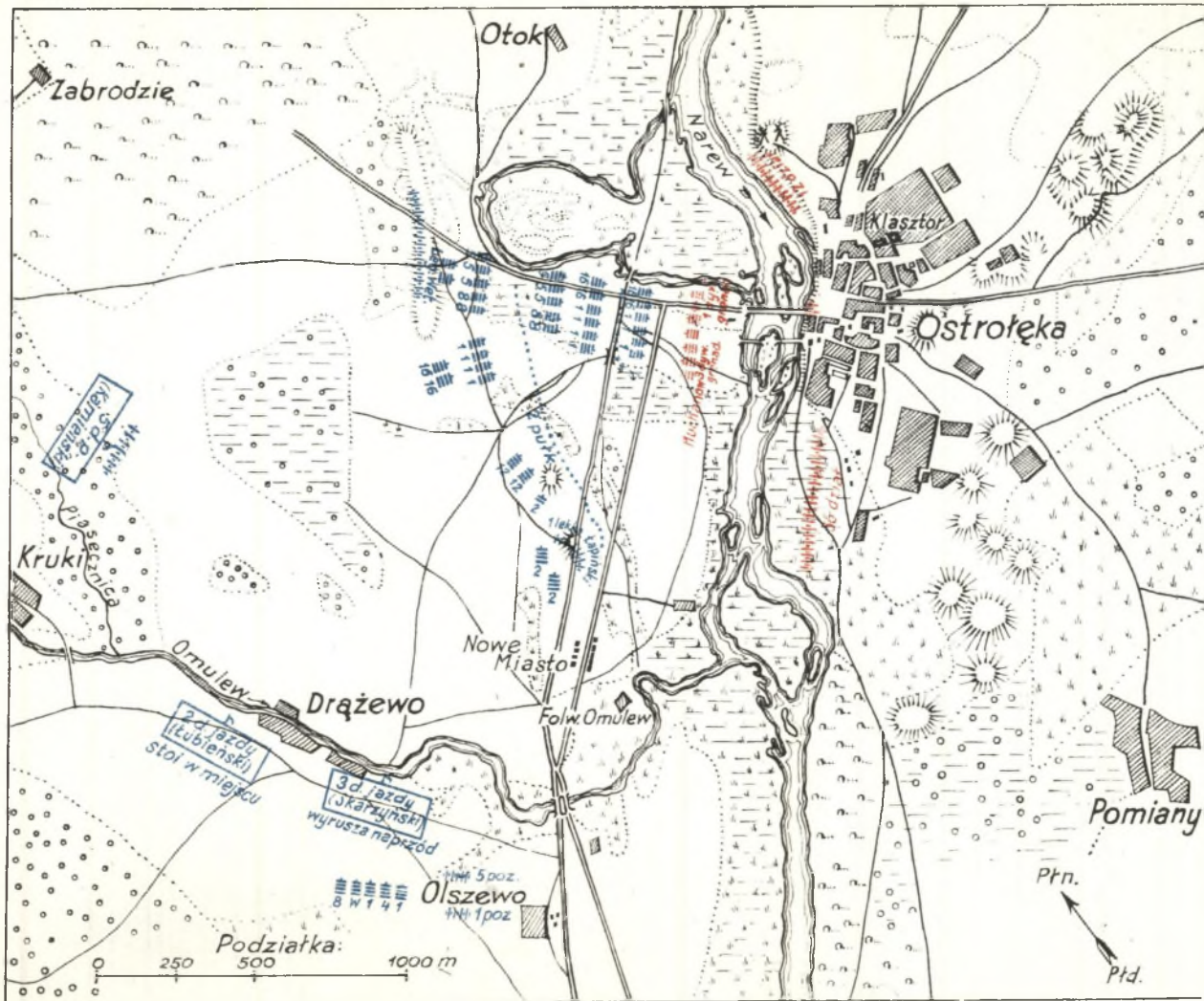
Podziatka:

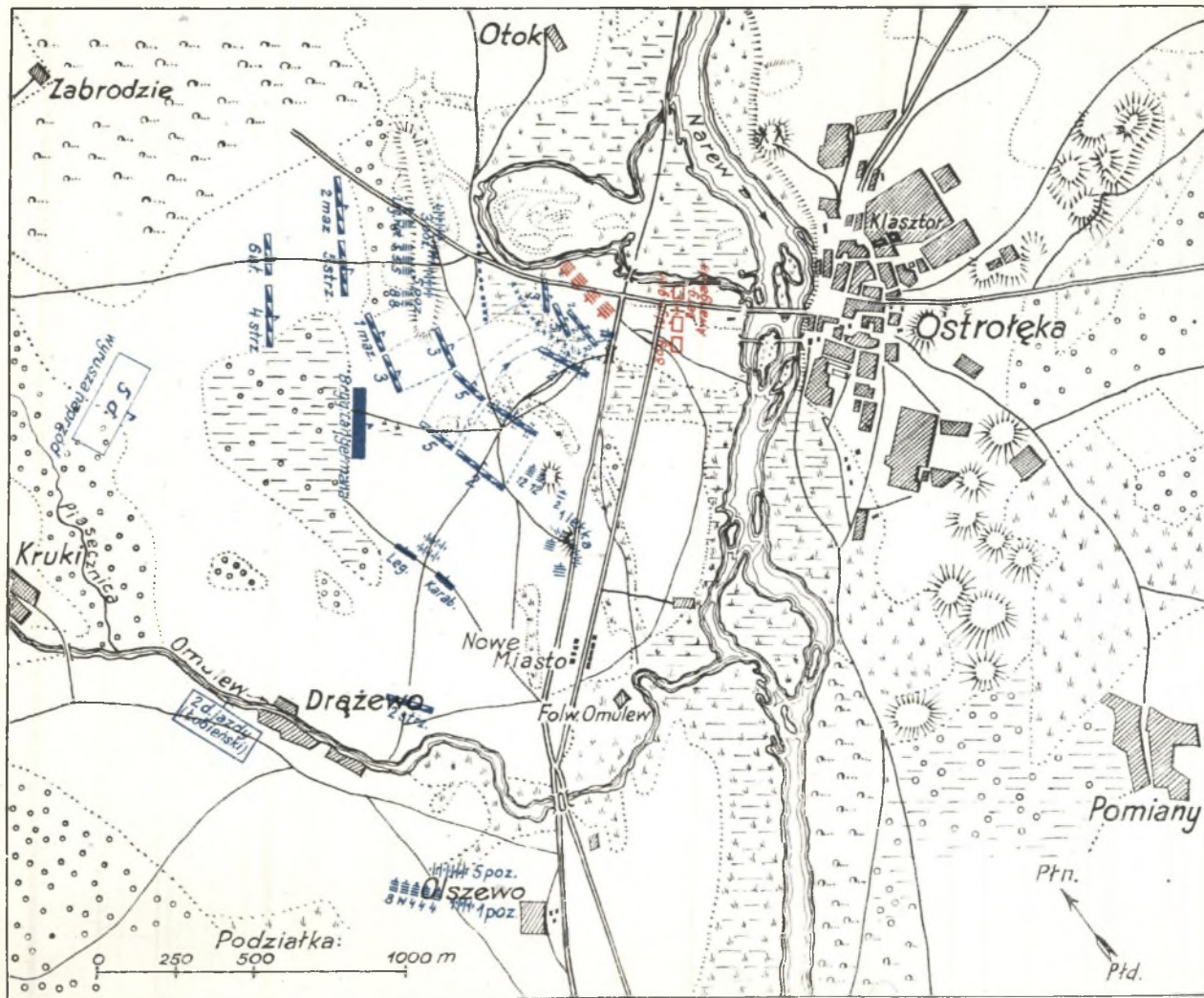


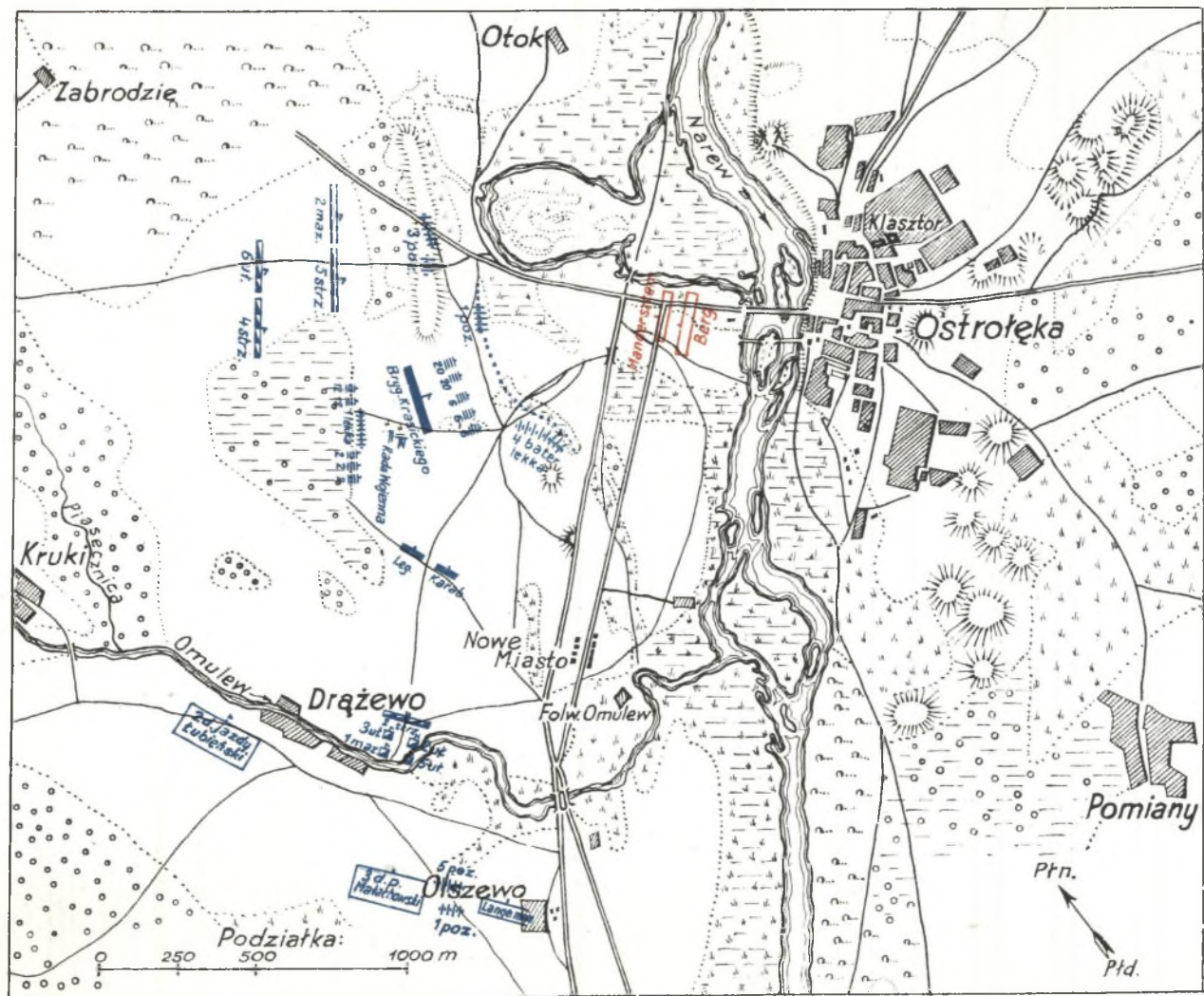












OKOLICE RAJGRODU

(Powiększenie mapy Richtera)

Szkic Nr. 28

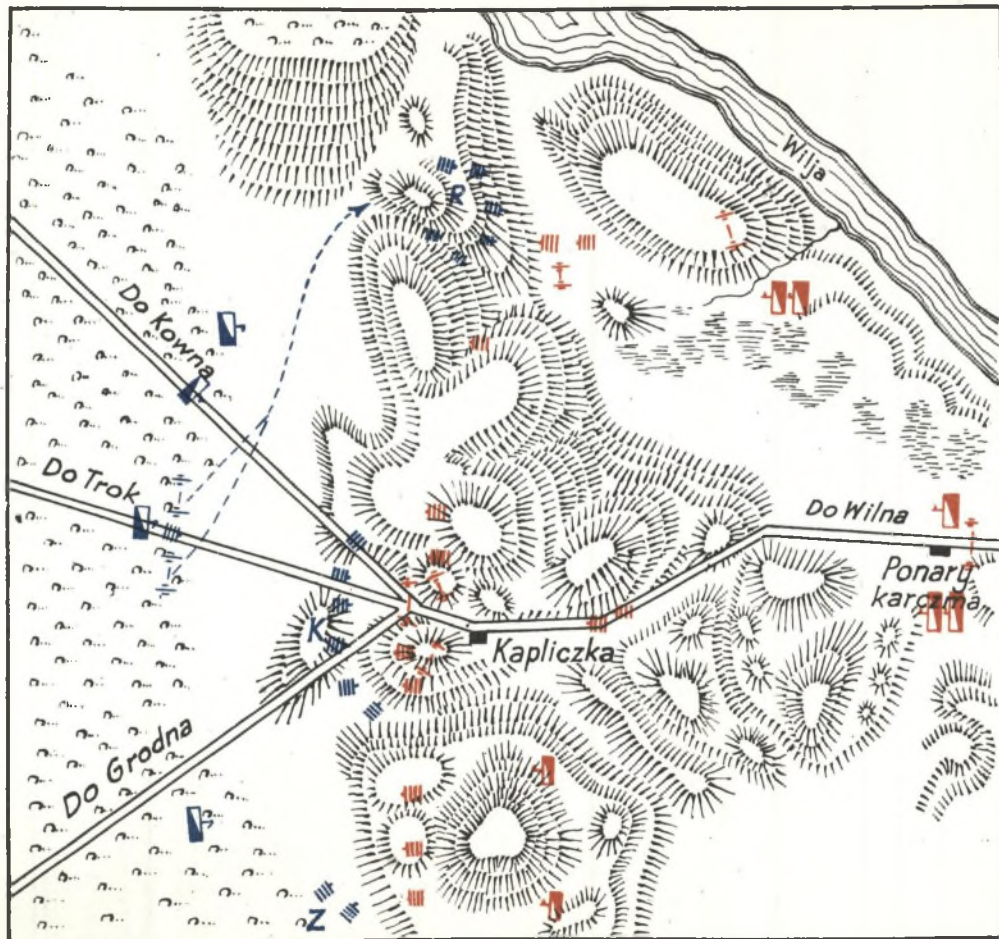


Podziatka:

0 1 2 3 4 5 km

BITWA POD GÓRAMI PONARSKIMI

Szkic Nr 29

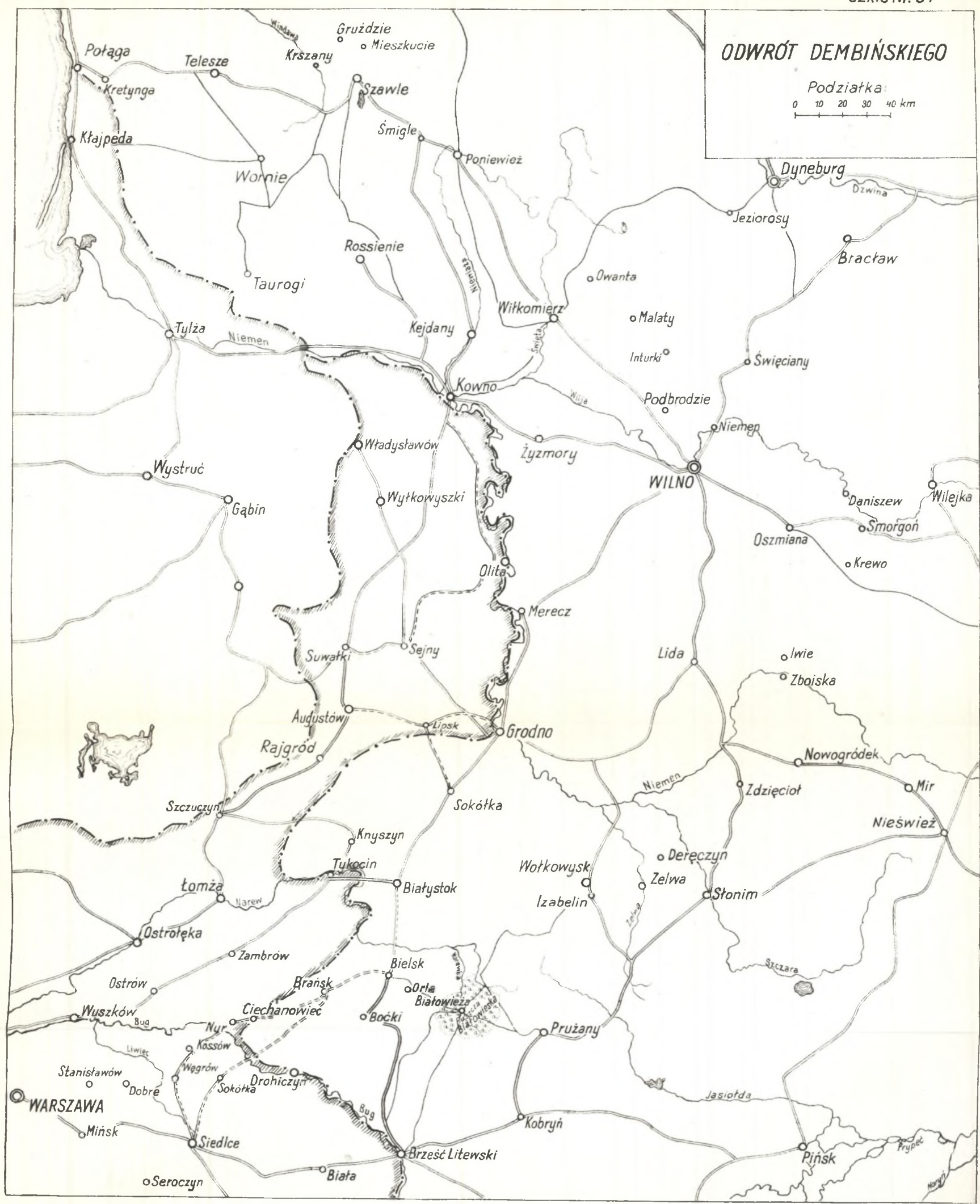



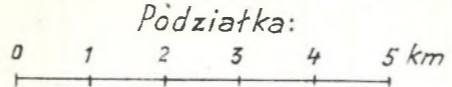
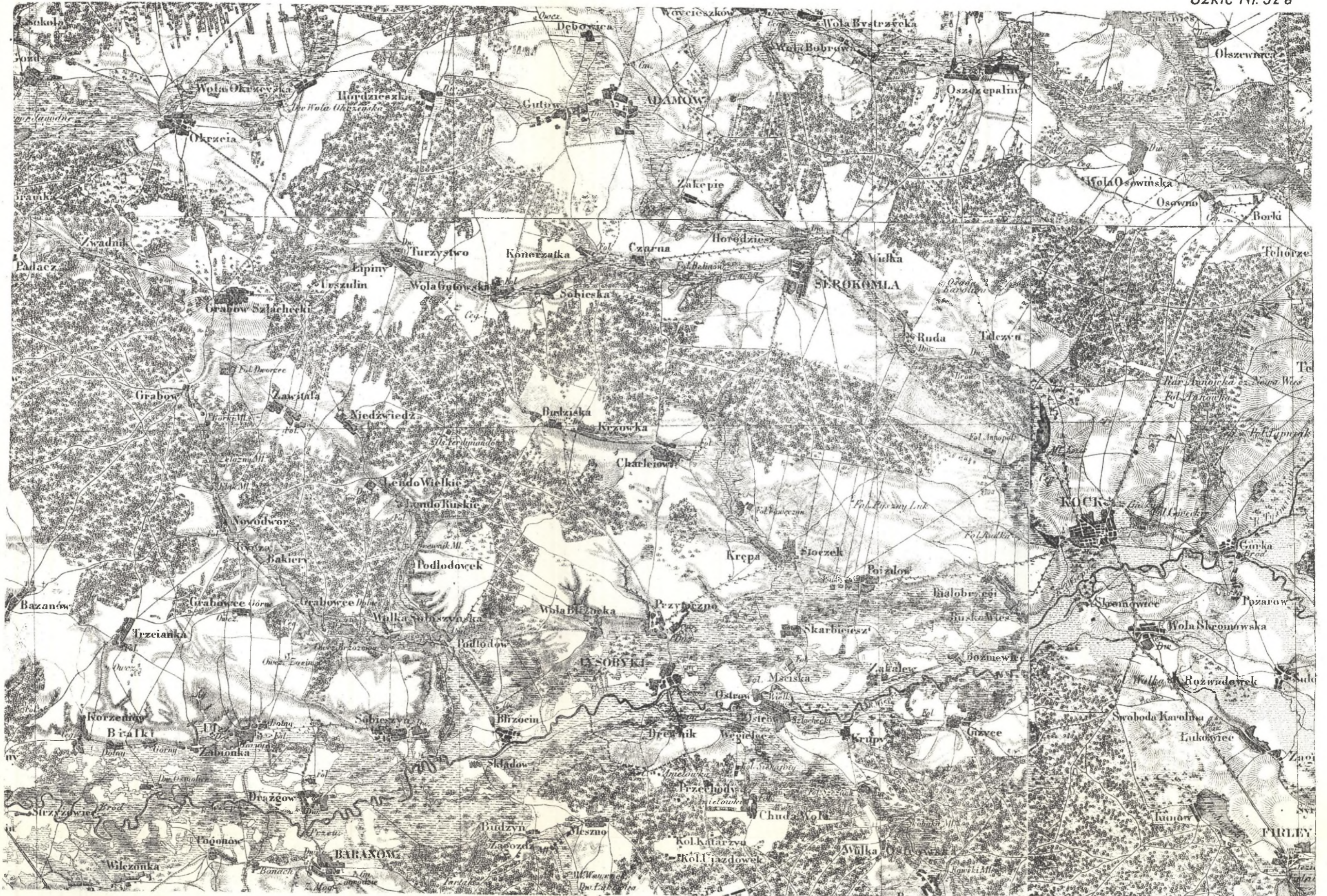
KATASTROFA GIEŁGUDA I CHŁAPOWSKIEGO

Podziałka:
0 10 20 30 40 km



ODWRÓT DEMBIŃSKIEGO





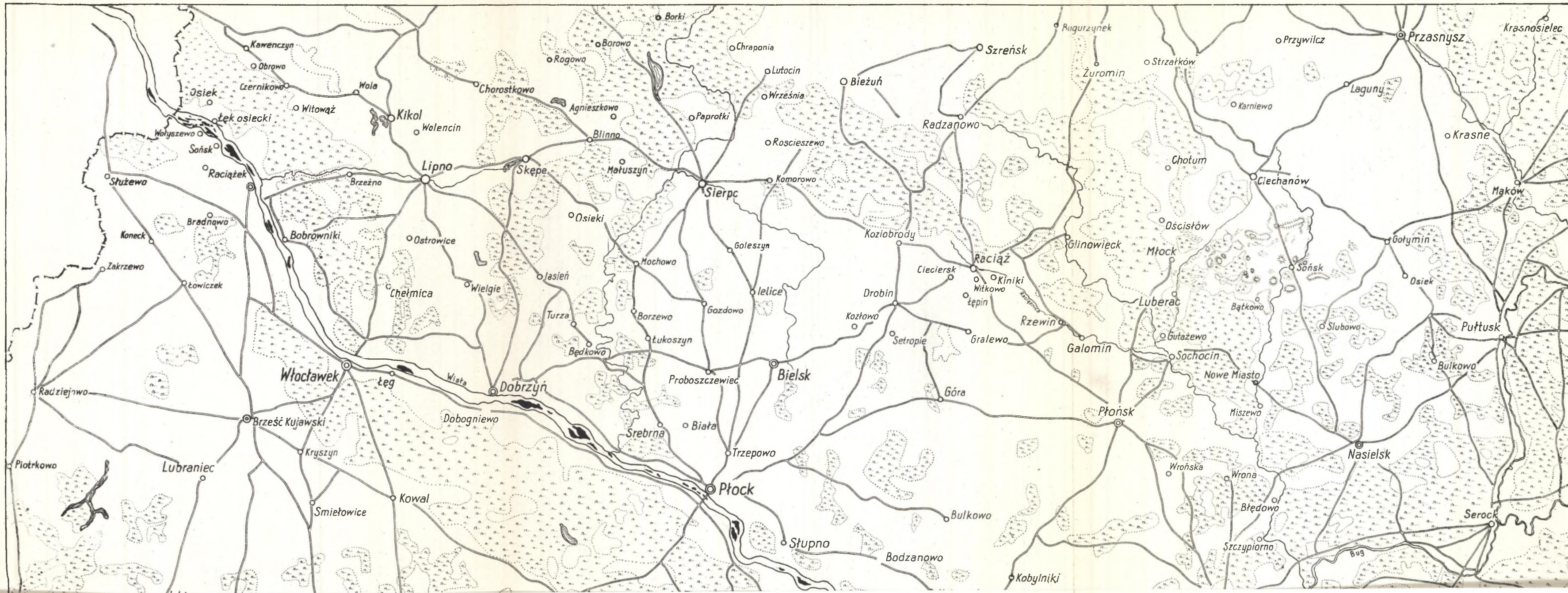
BITWA GEN. TURNY POD BUDZISKAMI
na zasadzie szkicu płk. Klemensowskiego

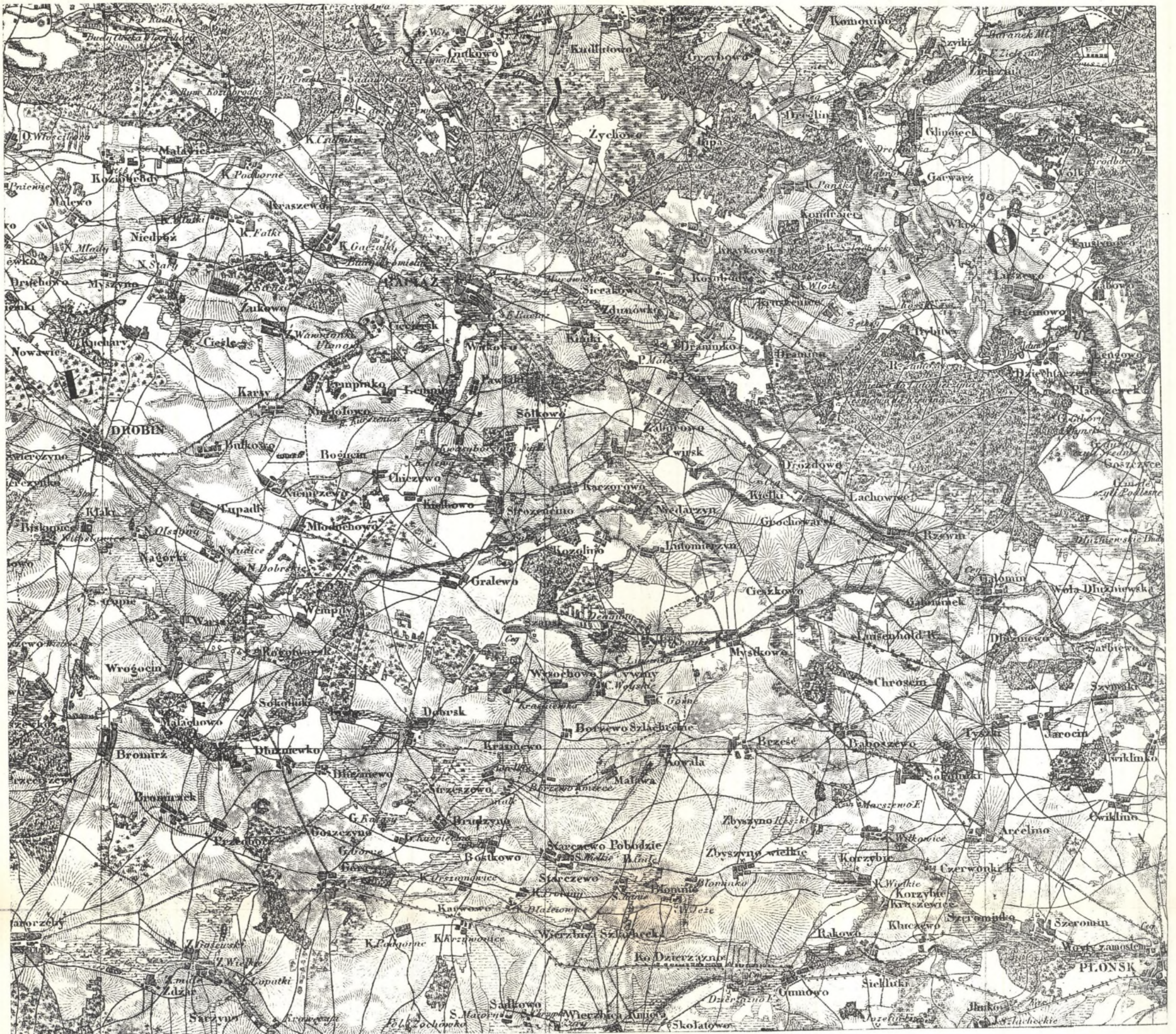
Szkic Nr. 32b



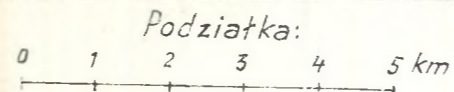
MARSZ FLANKOWY PASKIEWICZA DO OSIEKA I JEGO POSUNIĘCIE SIĘ NA LINJĘ BZURY

Szkic Nr. 33





Podziałka:
0 1 2 3 4 5 km



DZIAŁANIA RÜDIGERA
I S. ROŻYCKIEGO

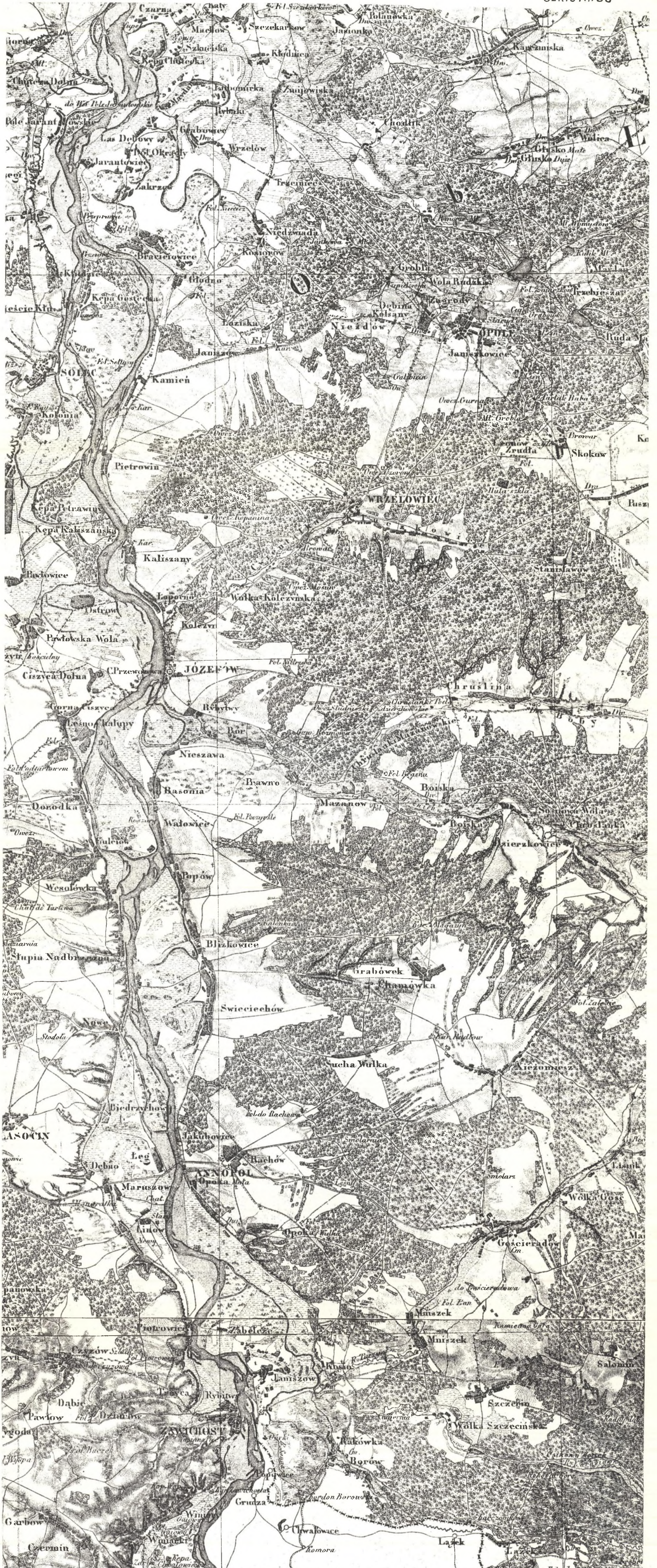
Podziątka:

0 10 20 30 40 50 60 km

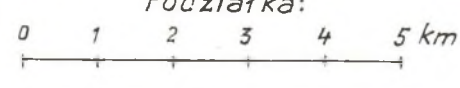




Podziałka:
0 1 2 3 4 5 km



Podziatka:



PLAN UMOCNIEŃ WARSZAWY

Ze zbioru pułkownika Klemensowskiego

Szkic Nr. 39


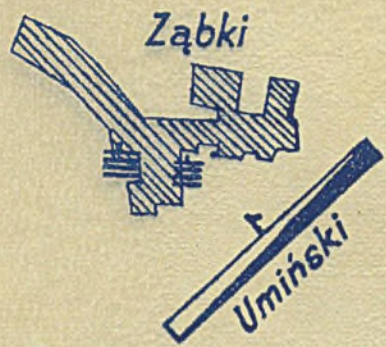


BITWA POD GROCHOWEM

(według Klemensowskiego)

Położenie przedg.rano.

Oleat Nr.5a do szkicu Nr.7.



Grzybowska wola

2 p.p.strz.

≡≡≡ 2 p.p.strz.

≡≡≡ 2 p.p.strz.

≡≡≡ 7 p.p.

≡≡≡ 12 dział 4 p.p.strz.

≡≡≡ 18 dział 8 p.p.

≡≡≡ 20 p.p.

≡≡≡ W.

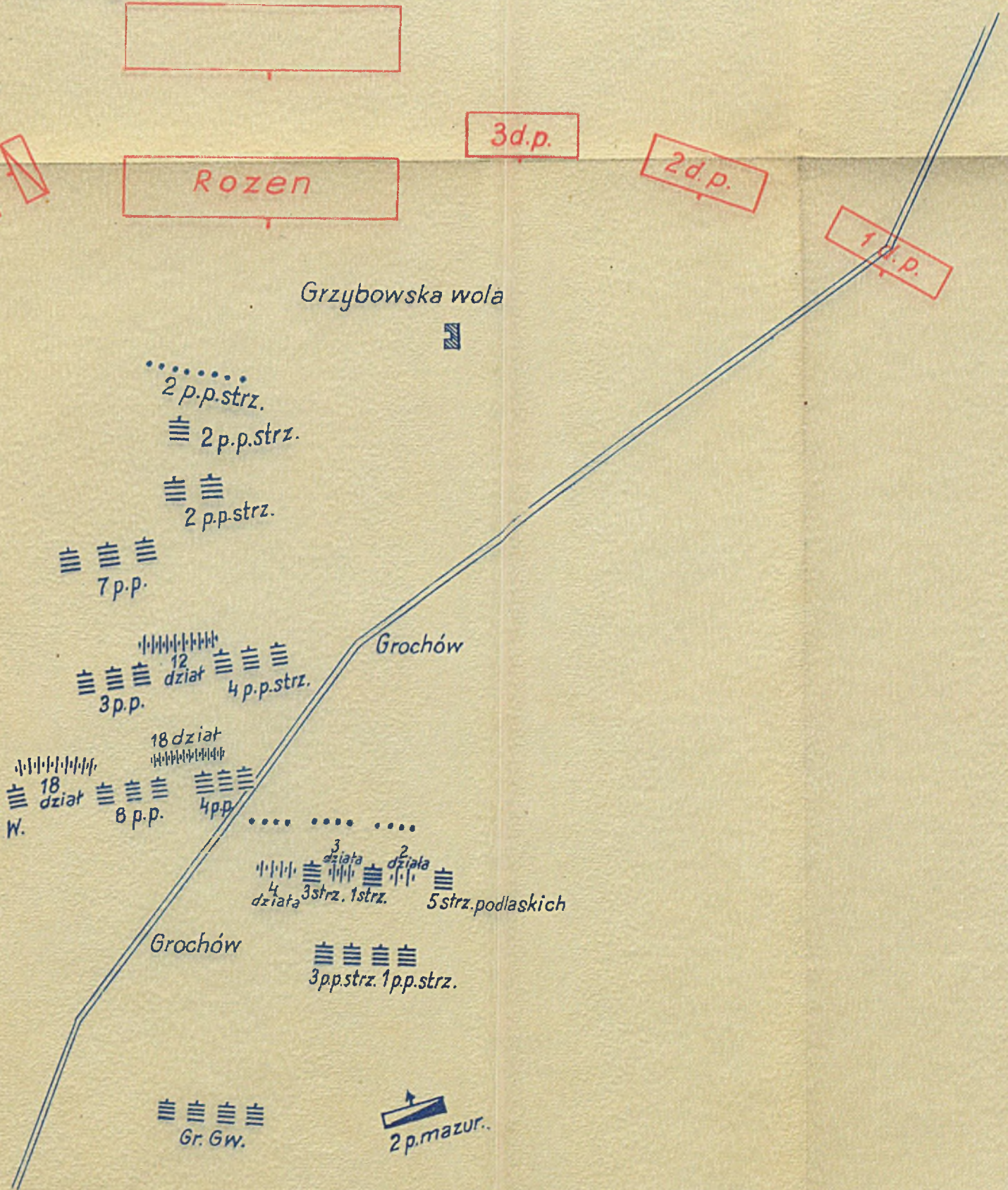
.....
4 dział 3 dział 3 strz. 1 strz. 5 strz. podlaskich

Grochów

≡≡≡ 3 p.p.strz. 1 p.p.strz.

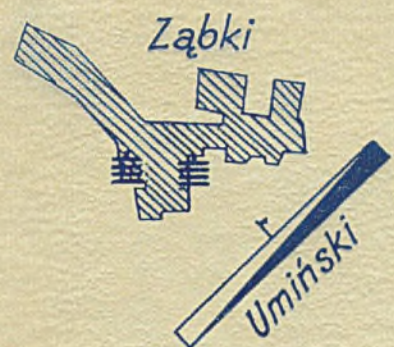
≡≡≡ Gr. Gw.

2 p.mazur.

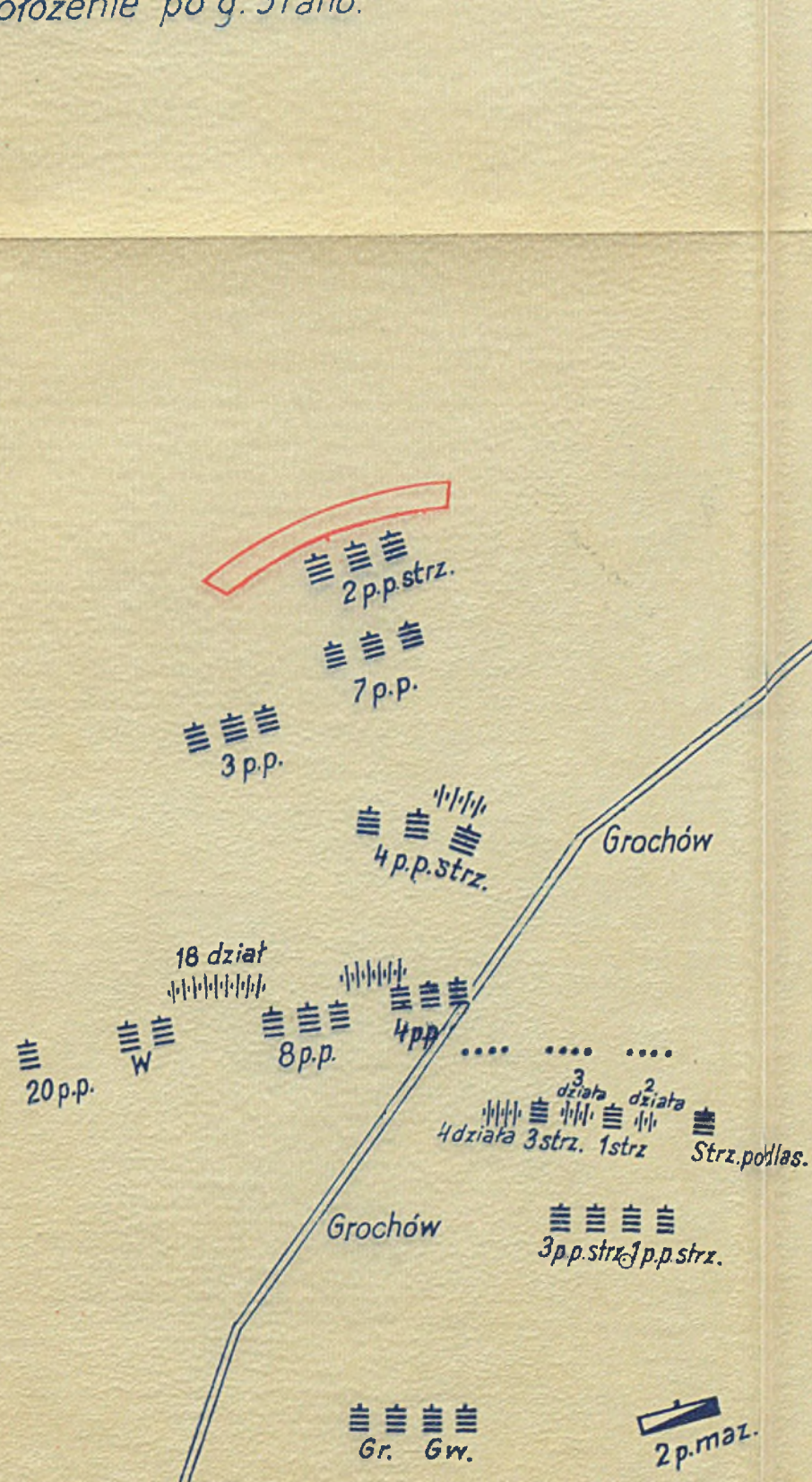


BITWA POD GROCHOWEM
(według Klemensowskiego).
Położenie po g. 9 rano.

Oleat Nr.5 b do szkicu Nr.7.




Kawęczyn

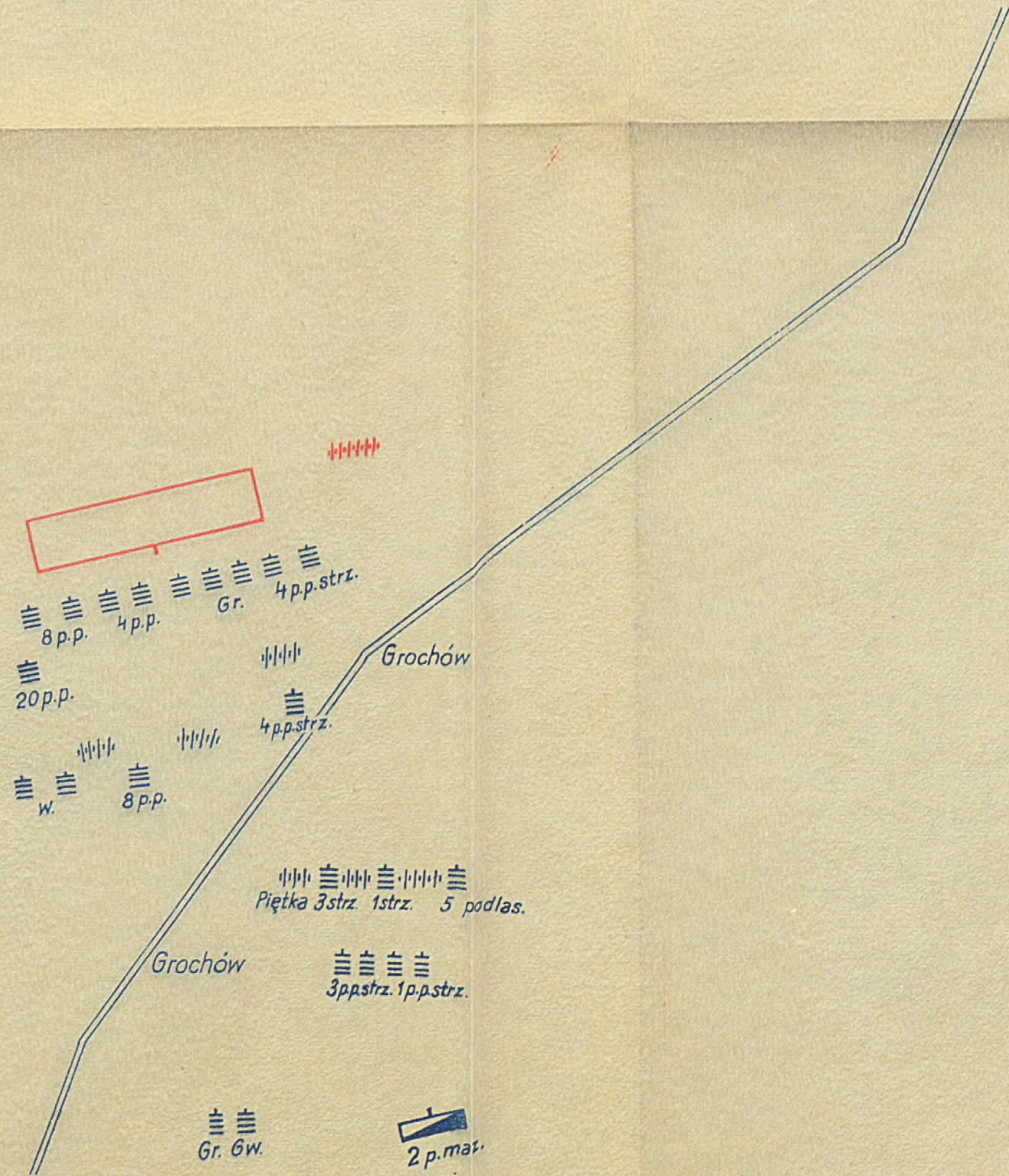


BITWA POD GROCHOWEM
(według Klemensowskiego)
Położenie o g. 11 rano.

Oleat Nr.5c do szkicu Nr.7.



Kawęczyn

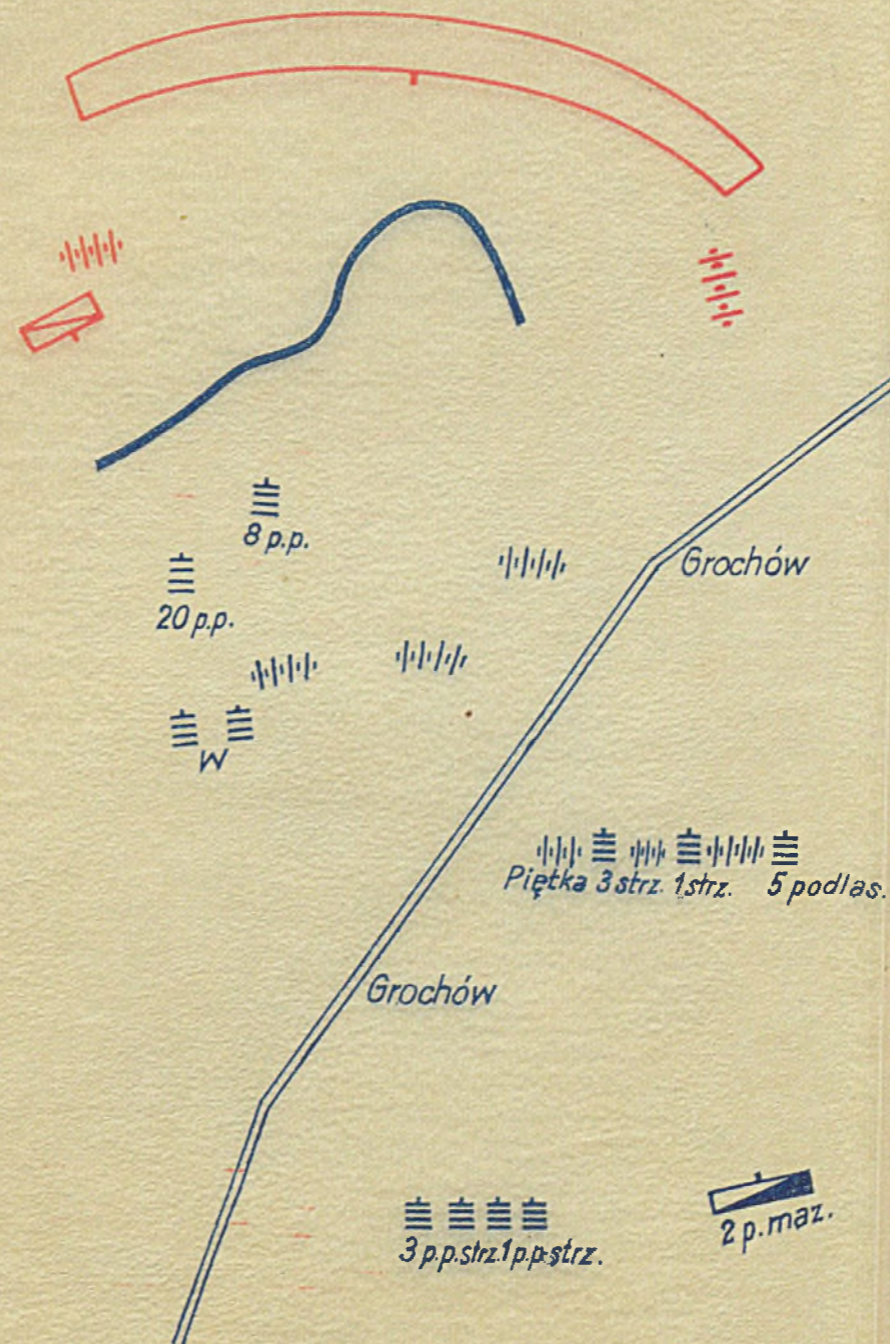



BITWA POD GROCHOWEM

(według Klemensowskiego)

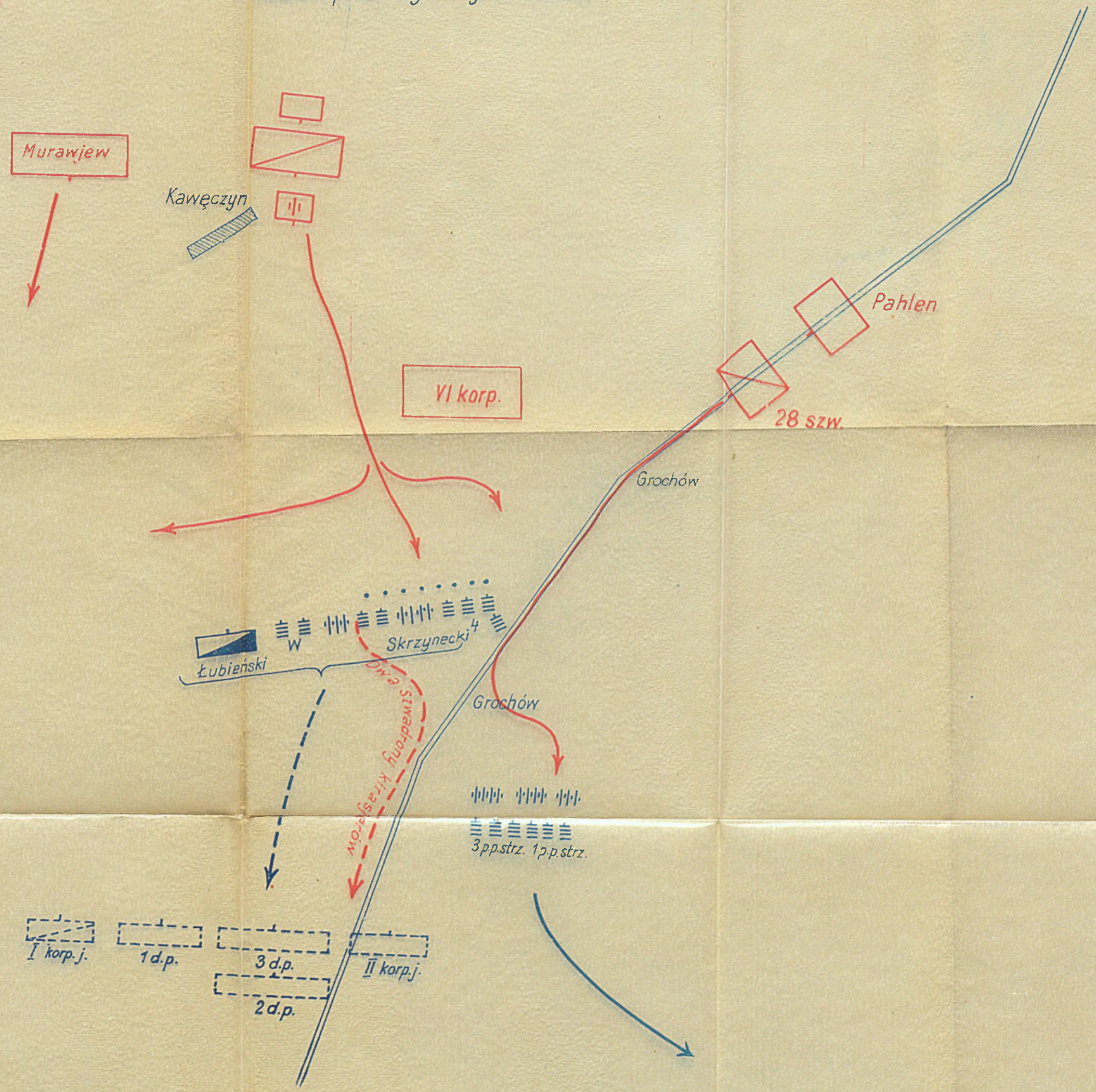


Położenie po g. 11 rano.

Oleat Nr.5 d do szkicu Nr.7.

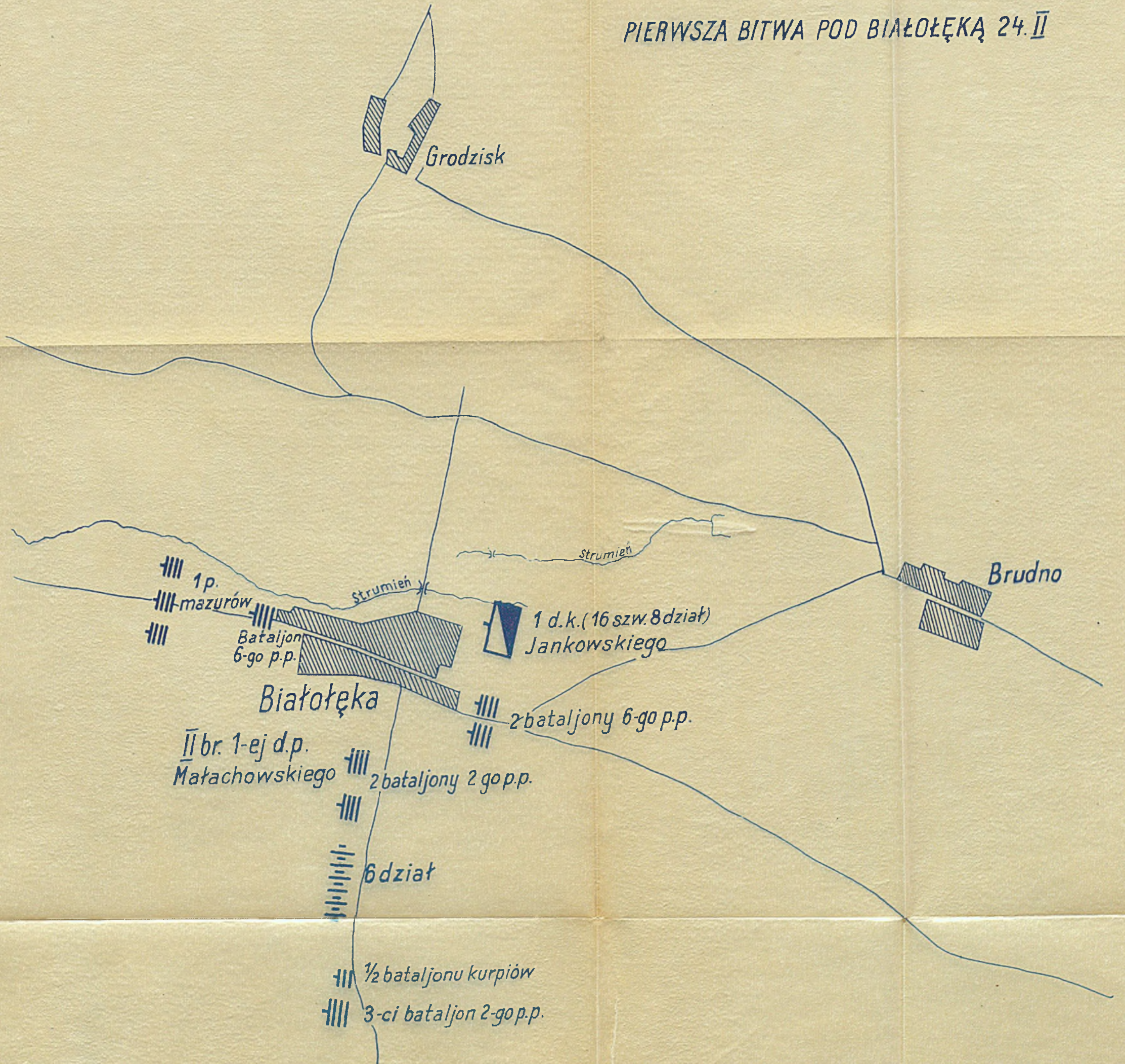


BITWA POD GROCHOWEM
 (według Klemensowskiego)
 Wieczorem po szarży kirasjerów odwrót.

Oleat Nr. 5e do szkicu Nr. 7.

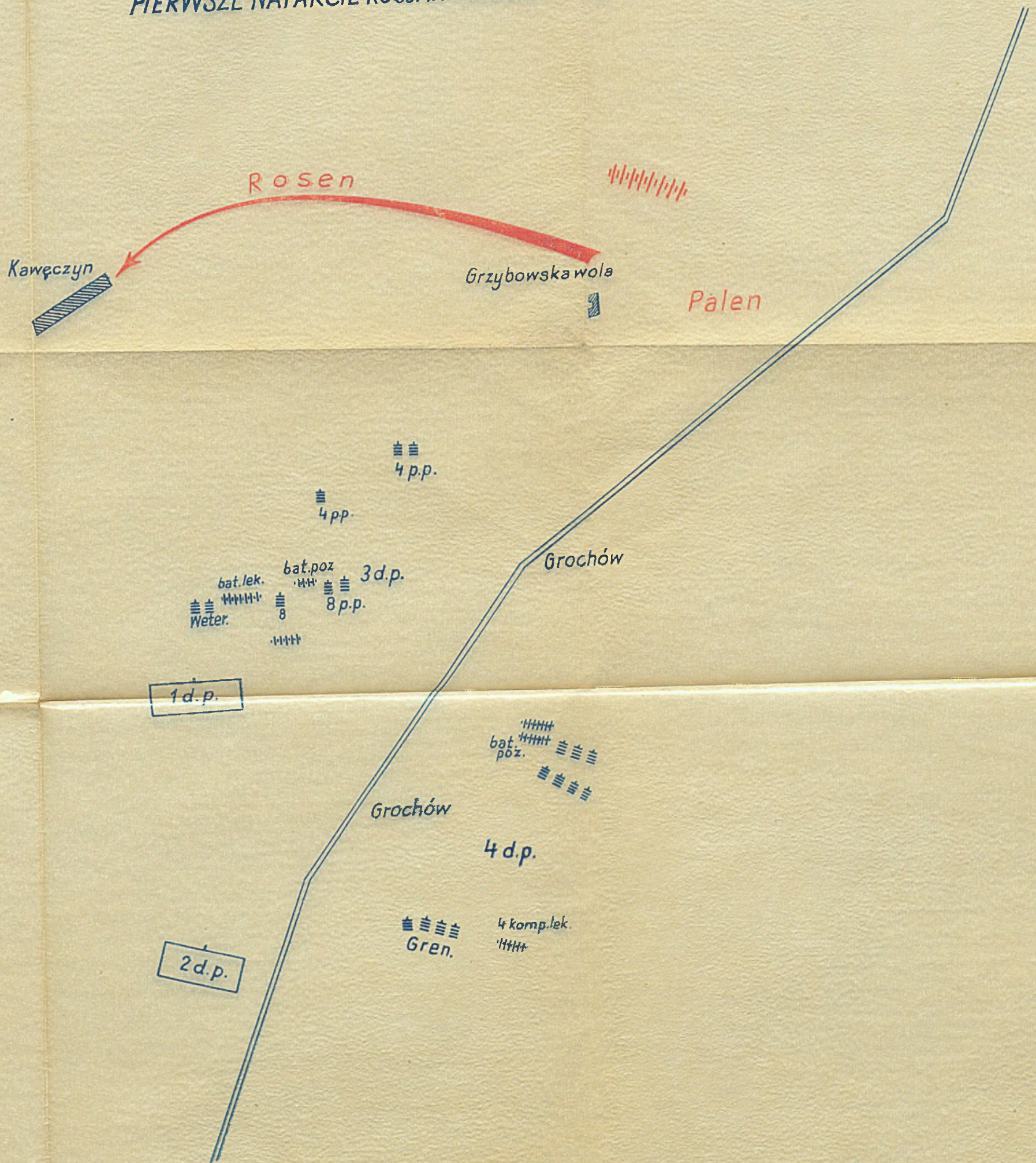


PIERWSZA BITWA POD BIAŁOŁĘKĄ 24. II



PIERWSZE NATARCIE ROSJAN NA OLSZYNKĘ

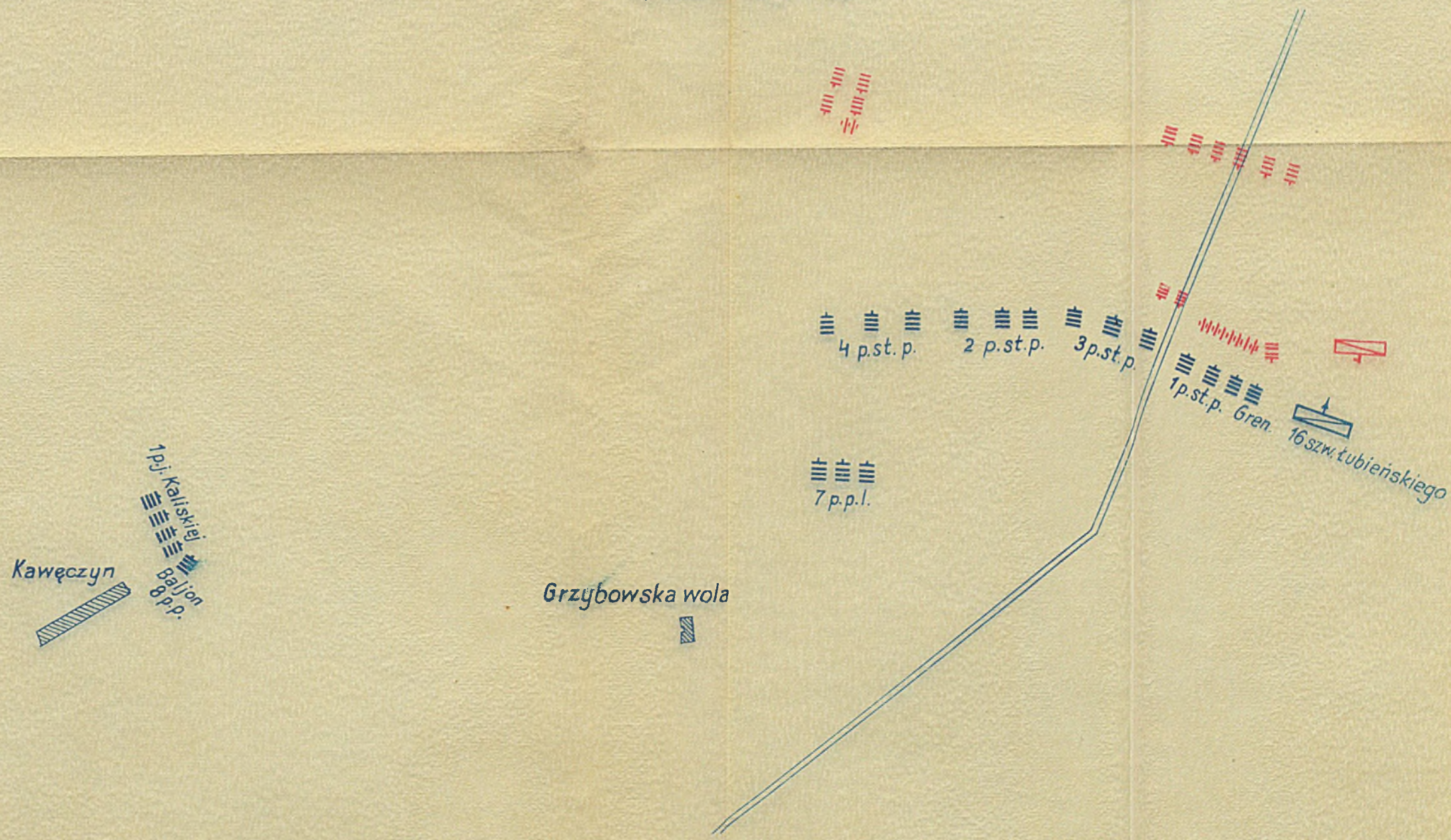
Oleat Nr.2 do szkicu Nr.7



BITWA POD WAWREM

(położenie o g. 12¹/₂)

Oleat Nr.1b do szkicu Nr.7




BITWA POD WAWREM
(położenie o.g.11)

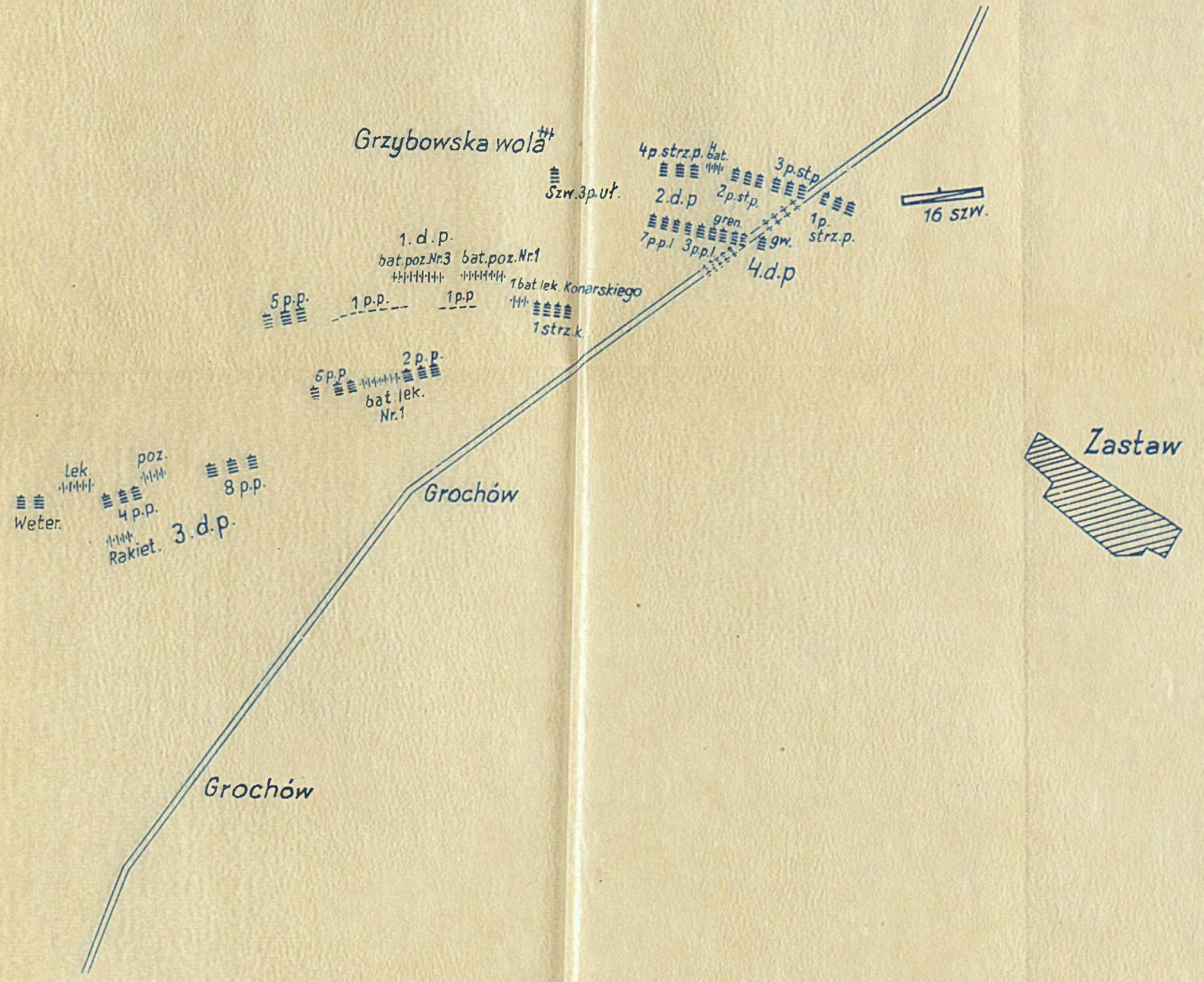
Oleat Nr.1a do szkicu Nr.7



Zabki



Kawęczyn



Zastaw

Weter. 4 p.p. Rakiet. 4 p.p. Lek. 4 p.p. poz. 8 p.p. 3.d.p.

Grochów

Grochów

Grzybowska wola

5 p.p. 1 p.p. 1 p.p. 6 p.p. 2 p.p. bat lek. Nr.1 1 bat lek. Konarskiego 1 strz.k. 1 d.p. bat.poz.Nr3 bat.poz.Nr1 1 bat lek. Konarskiego 1 strz.k. 4 p.strz.p. bat. 2.d.p. 2 p.strz.p. 3 p.strz.p. 1 p.strz.p. 7 p.p. 3 p.p. 4.d.p. 16 SZW.



Karte

HERZOGTHUM WARSCHAU,

und den angrenzenden Staaten
in IV Sectionen

nach den besten vorhandenen Hülfsmitteln entworfen im Jahr 1810

von F. B. Engelhardt
Königl. Preuss. Krieges und Domainen Rath.

Herausgegeben im Jahr 1812

von
Simon Schropp & Comp.

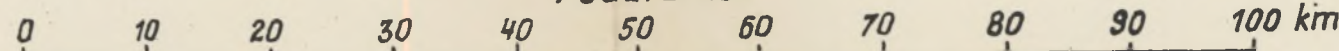
in Berlin.
Geochen v. Carl Mare in Berlin.

DIE OSTSEE



jung. Sect. III.

Podziałka:



jung. Sect. II.



Seet. I.

Seet. IV.

Podziałka: 0 10 20 30 40 50 60 70 80 90 100 km



EINTHEILUNG
des
Herzogthums Warschau
nach Departements und deren Flächeninhalt

A	Departement Bromberg	enthält 309 geograph. Meilen.
B	Posen	375
C	Piock	316
D	Lomza	342
E	Kalisz	328
F	Warschau	314
G	Radom	222
H	Krakau	249
I	Siedlec	209
K	Lublin	336

das ganze Herzogthum enthält 3000 geogr. Meilen.

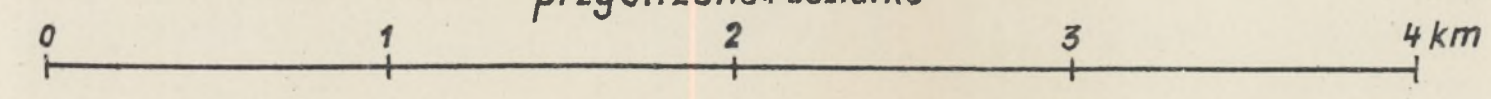
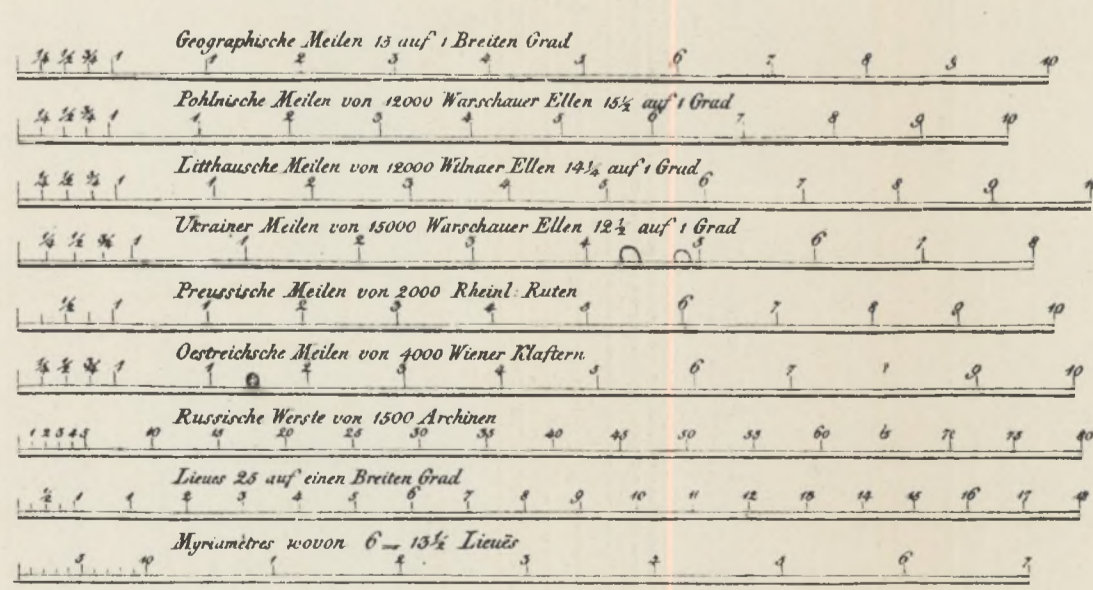
Erklärung der Zeichen

die Departements-Städte sind mit Fractur, die Krös und andere bedeutende Städte mit grosser Rotunda-Schrift beschrieben.

- | | | | |
|--------------------|--------------------------|-----------------------|-------------------------|
| ☐ befestigte Stadt | ☐ Dorf ohne Kirche | ☐ Wasser Mühle | ☐ Z.O. Thronen |
| ☐ Festung und Fort | ☐ Colonie oder Holländer | ☐ S.M. Schneide Mühle | ☐ K.O. Kalkofen |
| ☐ Stadt | ☐ A. Amt | ☐ K.H. Kupfer Hammer | ☐ Glashütte |
| ☐ Flecken | ☐ Vorwerk | ☐ E.H. Eisenhammer | ☐ Port und Landstrassen |
| ☐ Kirchdorf | ☐ Forsthaus | ☐ S.L. Seileuchte | ☐ Communications Wege |
| ☐ einzelne Kirche | ☐ Kreis | ☐ Z. Ziegel | ☐ Wege mit Bäumen |

gestochen von Paul Schmidt in Berlin.

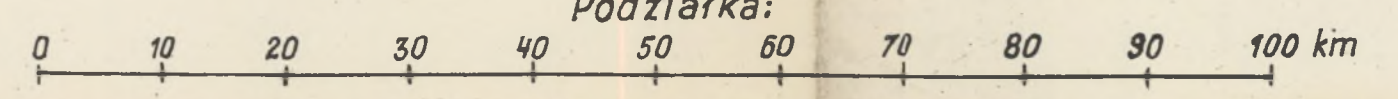
Maassstabe





jung. Sect. III

Podziałka:



2009-09-03

SN K19634
P 1/2

