



WYDZIAŁ ARCHITEKTURY

POLITECHNIKA ŚLĄSKA

ROZPRAWA DOKTORSKA

ZALĄCZNIK II:

**Wyszczególnienie szlacheckich obiektów rezydencjonalnych
Śląska cieszyńskiego – karty charakterystyki**

Tom I. A - F

AUTOR:

MGR INŻ. ARCH. MAŁGORZATA SOKÓŁ

PROMOTOR:

PROF. DR HAB. INŻ. ARCH. MAGDALENA ŻMUDZIŃSKA-NOWAK

Gliwice 2022



WSTĘP

1. Charakterystyka prezentacji obiektów

W załączniku zamieszczono spis potencjalnie szlacheckich lub szlachecko-przemysłowych posiadłości ziemskich z obszaru Księstwa cieszyńskiego oraz niektórych, tego samego rodzaju, nieruchomości w stołecznym Cieszynie. Posiadłości te zidentyfikowano na podstawie analiz map Księstwa z XVIII oraz XIX wieku, które można już uznać za wiarygodny, w tym zakresie, materiał historyczny. Zebrano posiadłości oznaczone jako folwarki (M.H., czyli Meierhof, Meierei lub rzadziej Vorwerk), a także dwory, pałace (Hof, jako uzupełnienie nazwy miejscowej oraz Schl., jako Schloss). Nieruchomości te przechodziła zmienne koleje losu, będąc odzwierciedleniem sukcesu lub porażki ich właścicieli. W przypadku folwarków należy zaznaczyć, że część z nich była dworami rycerskimi w okresie średniowiecznym lub nieco późniejszym. Część utworzono, jako folwarki, i nigdy nie zmieniły swej funkcji. A część stała się dworami w okresie późniejszym, niektóre dopiero po roku 1918 i umownie nazywane są tak w literaturze. Podobne zmiany funkcjonalne związane są z dworami.

Należy zaznaczyć, że celem tak szeroko przyjętego zakresu opisu obiektów w ich lokalizacjach na obszarze Księstwa cieszyńskiego jest kompleksowa inwentaryzacja tego typu obiektów, gdyż wcześniej nie była ona prowadzona w takiej skali i nie była oparta na analizie map, jako źródła faktograficznego.

Do celów opisu przyjęto, że osobne karty będą zakładane nie tylko dla różnych obiektów, lecz także dla obiektów wznoszonych na miejscu istnienia obiektów poprzednich a także w przypadku zmiany ich typu zasadniczego. Do typów zasadniczych zaliczono: zamki, pałace, dwory, wille i kamienice. W przypadku dworów zakładane są oddzielne karty charakterystyki dla dworów obronnych (rycerskich) oraz osobne dla dworów nowożytnego typu. Kody stosowane w opisie obiektów omówiono na następujących stronach.

W tomie pierwszym Załącznika zawarto obiekty w lokalizacjach od A do F, przyjmując polskie nazwy współczesne tych lokalizacji.



2. Oznaczenia kodowe obiektów

Kody krajobrazu

- krajobraz miejski rezydencji miejskiej w charakterze (kod KX_M1),
- krajobraz miejski rezydencji wiejskiej w charakterze (kod KX_M2),
- krajobraz podmiejski rezydencji miejskiej w charakterze (kod KX_P1),
- krajobraz podmiejski rezydencji wiejskiej w charakterze (kod KX_P2),
- krajobraz wiejski rezydencji miejskiej w charakterze (kod KX_W1),
- krajobraz wiejski rezydencji wiejskiej w charakterze (kod KX_W2),

Kody założenia rezydencjonalnego

Zamek - Z

- założenie zamkowe, typ gród – obwód obronny przede wszystkim w postaci wału ziemnego lub ziemno drewnianego (ZZ_G),
- założenie zamkowe, typ fortalicja – obwód obronny przede wszystkim w postaci palisady lub innej struktury drewnianej (ZZ_F),
- założenie zamkowe, typ zamek - obwód obronny przede wszystkim w postaci muru kamiennego lub ceglanego (ZZ_Z),
- założenie zamkowe, typ twierdza, obwód obronny przede wszystkim w postaci dzieła fortyfikacyjnego, takiego jak basteja lub bastion (ZZ_T).

Kody założenia rezydencjonalnego

Dwór (okres średniowiecza i renesansu) - D

- wieża mieszkalna (rycerska), czyli budynek mający po jednym pomieszczeniu na każdej kondygnacji i pozbawiony klatki schodowej, a zamiast niej korzystano z drabin zewnętrznych (kod -DRW),



- kamienica (rycerska) lub dwór wieżowy, czyli to wieża posiadająca wewnętrzną klatkę schodową i wejście na poziomie parteru i po jednym głównym pomieszczeniu na kondygnacji (kod -DRK),
- kasztel (rycerski), czyli kamienica (wieża) o rozbudowanym rzucie mająca więcej pomieszczeń na przekroju kondygnacji (kod -DRO),
- dwór lamus, czyli zredukowana forma wieżowa mająca tylko dwie kondygnacje z lamusem na parterze i częścią mieszkalną na piętrze, zazwyczaj z zewnętrznymi schodami (kod -DRL).

Kody założenia rezydencjonalnego

Dwór (okres od renesansu) - D

- dwór parterowy (kod ZD_DP),
- kasztel (kod ZD_KS),
- kasztel dziedziczny (kod ZD_KD),
- pałac ziemiański (kod ZD_PZ)

Kody założenia rezydencjonalnego

Willa - W

- dwór willowy / dworek (kod ZW_DW)
- pałac willowy / pałacyk (kod ZW_PŁ)
- chata (kod ZW_CH)
- dom wolnostojący (kod ZW_DM)

Kody założenia rezydencjonalnego

Kamienica - K

- kamienica wolnostojąca (kod ZK_KW),
- kamienica szeregową (kod ZK_KS),



- pałac miejski wolnostojący (kod ZK_PW),
- pałac miejski szeregowy (kod ZK_PS),
- penthouse (kod ZK_PH),
- apartament (kod ZK_AP).

Kody założenia rezydencjonalnego

Pałac - P

- pałac (kod ZP_P)

Kody wielkości założenia rezydencjonalnego

- założenie bardzo duże (prefiks –W1), zakładając, że są to obiekty powyżej 21000 m² powierzchni całkowitej,
- założenie duże (prefiks –W2), zakładając, że są to obiekty o powierzchni całkowitej z przedziału od 14000 do 21000 m²,
- założenie średnie (prefiks –W3), zakładając, że są to obiekty o powierzchni całkowitej z przedziału od 7000 do 14000 m²,
- założenie małe (prefiks -W4), zakładając, że są to obiekty o powierzchni całkowitej z przedziału od 2000 do 7000 m²,
- założenie bardzo małe (prefiks –W5), zakładając, że są to obiekty poniżej 2000 m² powierzchni całkowitej.

Kody założenia przyrodniczego

- założenie ogrodowe (kod PZ_O),
- założenie parkowe (kod PZ_P),
- założenie leśne, gdy dominuje park leśny (kod PZ_L),
- założenie wodne (kod PZ_W),
- założenie hybrydowe (kod PZ_H),



- brak założenia przyrodniczego (kod PZ_B).

Kody wielkości założenia rezydencjonalnego

- założenie przyrodnicze, będące w rzeczywistości bardzo złożonym systemem techniczno-przyrodniczym (prefiks –O1), przyjmując bardzo umownie, że są to obiekty powyżej 10 ha powierzchni całkowitej,
- założenie przyrodnicze, będące w rzeczywistości złożonym systemem techniczno-przyrodniczym (prefiks –O2), przyjmując bardzo umownie, że są to obiekty pomiędzy 5 a 10 ha powierzchni całkowitej,
- założenie przyrodnicze, będące w rzeczywistości prostym systemem techniczno-przyrodniczym (prefiks –O3), przyjmując bardzo umownie, że są to obiekty pomiędzy 0,5 a 5 ha powierzchni całkowitej,
- założenie przyrodnicze, będące w rzeczywistości prostym systemem przyrodniczym (prefiks -O4) przyjmując bardzo umownie, że są to obiekty poniżej 0,5 ha powierzchni całkowitej.

Kod okresu założenia rezydencji

- założenie romańskie (kod FZ_RO),
- założenie gotyckie (kod FZ_GO),
- założenie renesansowe (kod FZ_RE)
- założenie barokowe (kod FZ_BA),
- założenie klasycystyczne (kod FZ_KL),
- założenie romantyczne/historyczne (kod FP_RM),
- założenie secesyjne (kod FP_SE).

Kod funkcji obronnej rezydencji

- Rezydencja otoczona systemem chroniących ją budowli (najczęściej mury) (kod O1) – na przykład gród piastowski,



- Rezydencje (będące samoistną budowlą obronną kod O2) – na przykład wieże mieszkalne.
- Rezydencja będąca częściowo budynkiem o zwiększonej obronności (kod O3) – na przykład palazzo włoskie z okratowanymi oknami parteru i wzmocnionymi drzwiami
- Rezydencja nieobronna (kod NO).

Kod funkcji dominanty rezydencji

- typ D1 – dominanta rezydencji związana jest z jej dominującym położeniem oraz atrybutami poniższych typów,
- typ D2 - dominanta rezydencji związana jest z jej dominującą kubaturą oraz atrybutami poniższych typów,
- typ D3 - dominanta rezydencji związana jest z jej dominującą architekturą oraz atrybutami typu D4,
- typ D4 - dominanta rezydencji związana jest z jej dominującą architekturą wnętrza.

Kod roli rezydenta w systemie społecznym feudalnym

- rezydencje władców (kod F1),
- rezydencje arystokracji (kod F2),
- rezydencje szlachty średniego stopnia (kod F3),
- rezydencje szlachty niskiego stopnia (kod F4).

Kod typu elity reprezentowanej przez rezydenta

- rezydencja szlachecka (czynnik polityczny, kryterium pochodzenie, kod E_SZ),
- rezydencja urzędnicza (czynnik polityczny, kryterium osiągnięcia, kod E_UR),
- rezydencja kapitalistyczna (czynnik pozycja, kryterium własność, kod E_KA),



- rezydencja profesji (czynnik pozycja, kryterium osiągnięcia, kod E_PR),
- rezydencja wyznaniowa (czynnik moralny, kryterium własność, kod E_WY),
- rezydencja kościelna (czynnik moralny, kryterium osiągnięcia, kod E_KO),
- rezydencja celebrycka (czynnik kulturowy, kryterium osiągnięcia, kod E_CE).

Kod roli siedliskotwórczej rezydencji

- rezydencja pełniąca rolę miastotwórczą, czyli urbanizacyjną (kod RS_M),
- rezydencja pełniąca rolę wsiołtawczą, czyli ruralizacyjną (kod RS_W),
- rezydencja nie pełni takiej roli (kod RS_0).

Kod relacji przestrzennej rezydencji z siedliskiem

- rezydencja zajmuje centralną pozycję w siedlisku (prefiks –C),
- rezydencja zajmuje skrajną pozycję w siedlisku (prefiks –S),
- rezydencja znajduje się obok siedliska, jednakże nie jest z nim połączona (prefiks –O).

Kod charakteru przestrzennego rezydencji

- założenie zamknięte (na przykład pałac Buckingham), kod ZZZ,
- założenie zamknięto-otwarte (centralna część zamknięta, skrzydła otwarte; na przykład pałac Blenheim, Tsarskoe Selo - Царское Село), kod ZZO,
- założenie otwarto-zamknięte (centralna część otwarta, skrzydła zamknięte; na przykład pałac Wersal, Nymphenburg), kod ZOZ,
- założenie otwarte (na przykład pałace Liria, Solitude, Wilanów, które w zasadzie wiążą się z mniejszymi obiektami), kod ZOO.

Kod złożoności rzutu rezydencji

- założenie złożone, prefiks –Z,



- założenie proste, prefiks –P.

Kod formuły budowlanej ścian rezydencji

- ściany drewniane (Kod B_D),
- ściany kamienne (kod B_K),
- ściany szkieletowe, szachulec (kod B_S),
- ściany szkieletowe, mur pruski (kod B_P),
- ściany murowane (kod B_M),
- ściany hybrydowe, będące połączeniem powyższych (kod B_H).

Kod formuły pokrycia dachu rezydencji

- pokrycie ziemne (prefiks –ZM),
- pokrycie strzechą (prefiks –ST),
- pokrycie drewnem (prefiks –DR),
- pokrycie kamienne (prefiks –KM),
- pokrycie dachówką (prefiks –DC),
- pokrycie blachą (prefiks –BL),
- inne pokrycie (prefiks -00).



LP	Miejscowość	Kraj	Typ obiektu	Lokalizacja
1.	ALEKSANDROWICE (Bielsko-Biała) cz. Alexandrovice, niem. Alexanderfeld	PL	dwór	49.809019, 18.997460

Folwark Aleksandrowice – Otto Hof

Uwagi o lokalizacji: Aleksandrowice założono w latach 1787–1790 (parcelacja Górnego folwarku w Starym Bielsku)

Powstanie: prawdopodobnie połowa XIX wieku

Właściciel/budowniczy:

Uwagi o obiekcie: Ottohof, czyli folwark Ottona (do niedawna Zakłady Szybowcowe). To gospodarstwo rolne, założone w połowie XVIII w. przez hrabiego Fryderyka Wilhelma Haugwitza i nazwane imieniem jego syna, w 1832 r. kupił Maximilian Berg. W 1852 r. Berg sprzedał posiadłość i przeprowadził się do Bielska, gdzie dożył sędziwego wieku. Obiekt to folwark Aleksandrowice.

Obecna funkcja obiektu: w obecnej lokalizacji budynek teren prywatny.

Typ rezydencji: dwór. **Podtyp rezydencji:** kasztel (identyfikacja niepewna).

Rejestracja:

Określenia: (niem.) Meierhof, (pol.) folwark

Kod obiektu: (charakterystyka obiektu niepewna)

KD_W2 / ZD_KS-W5 / PZ_O-O4 / FZ_RM / NO / D3 / F4 / E_SZ / RS_W-O / ZOO-P / B_M-00

Analiza urbanistyczna

Województwo (PL) Kraj (CZ)	Powiat	Gmina / Miasto	Dzielnica / Wieś
Śląskie	Bielski	Bielsko-Biała	Aleksandrowice

Dostępność komunikacyjna: Obiekt znajduje się przy głównej drodze Skoczów – Bielsko.

Dostępność wizualna: Część istniejących jeszcze budynków znajduje się przy drodze głównej, chociaż na terenie prywatnym.



Potwierdzenie lokalizacji (mapy)



Brak lokalizacji na mapie

Mapa Księstwa Cieszyńskiego (Ducatus in Silesia superiore Teschinensis) Jonasa Nigrinusa z 1724
https://upload.wikimedia.org/wikipedia/commons/9/91/Jonas_Nigrinus%2C_Ducatus_Teschinensis.jpg



Brak lokalizacji na mapie

Mapa Księstwa Cieszyńskiego (Principatus Silesiae Teschinensis) Matthäusa Schubartha z roku 1736
https://upload.wikimedia.org/wikipedia/commons/b/b3/Matthaeus_Schubarth%2C_Ducatus_Teschinensis.jpg

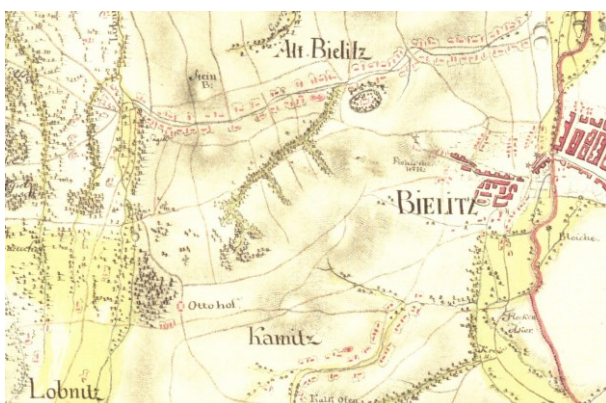




Potwierdzenie istnienia obiektu

Mapa józefińska (Józef II), w wersji austriackiej (pierwsze mapowanie – Josephinische Landesaufnahme): Księstwo Górno-Śląskie 1763 (Herzogtum Ober-Schlesien 1763)

<https://mapire.eu/de/map/firstsurvey-silesia/?layers=osm%2C154&bbox=2023445.790079433%2C6415057.254895444%2C2047743.2104455833%2C6422700.957723961>



Potwierdzenie istnienia obiektu

Mapa józefińska (Józef II), w wersji czeskiej (pierwsze mapowanie – Josephinische Landesaufnahme): Księstwo Górno-Śląskie 1763 (Herzogtum Ober-Schlesien 1763)

http://oldmaps.geolab.cz/map_region.pl?lang=cs&map_root=1vm&map_region=sl





W lokalizacji obiekt (oznaczony jako karczma WH)

Mapa franciszkańska (Franciszek II/I), w wersji austriackiej (drugie mapowanie - Franziszeische Landesaufnahme): Morawy i Śląsk 1836–1842 (Mähren und Schlesien 1836–1842)

[https://mapire.eu/de/map/secondsurvey-](https://mapire.eu/de/map/secondsurvey-moravia/?layers=osm%2C62&bbox=1957740.4870870581%2C6372705.936672876%2C2152119.8500162615%2C6433855.559301017)

[moravia/?layers=osm%2C62&bbox=1957740.4870870581%2C6372705.936672876%2C2152119.8500162615%2C6433855.559301017](https://mapire.eu/de/map/secondsurvey-moravia/?layers=osm%2C62&bbox=1957740.4870870581%2C6372705.936672876%2C2152119.8500162615%2C6433855.559301017)

- nie wystąpiono o odpis

Kataster austriacki (franciszkański)

Tereny Czech: <https://archivnimapy.cuzk.cz>



Potwierdzona lokalizacja folwarku

Mapa monarchii Habsburgów 1869-1887 (trzecie mapowanie - Franzisco-Josephinische Landesaufnahme) w skali 1:25000

<https://mapire.eu/de/map/thirdsurvey25000/?layers=osm%2C129&bbox=2109361.0098719993%2C6019414.765210961%2C2133658.4302381496%2C6027058.468039478>

- brak mapy

Mapa monarchii Habsburgów 1869-1887 (trzecie mapowanie - Franzisco-Josephinische Landesaufnahme) w skali 1:25000 w wersji czeskiej

http://oldmaps.geolab.cz/map_region.pl?lang=cs&map_root=3vm&map_region=25



Potwierdzona lokalizacja folwarku

Mapa monarchii Habsburgów 1869-1887 (trzecie mapowanie - Franzisco-Josephinische Landesaufnahme) w skali 1:75000
<https://mapire.eu/de/map/thirdsurvey75000/?layers=osm%2C43&bbox=1901067.7191377215%2C6130849.589013578%2C1913216.4293207966%2C6134671.440427838>



Potwierdzony dwór (Hof) – mapa górna z 1921 r.

lub folwark – mapa dolna z 1934 r.

Mapy polska WIG z okresu 20-lecia międzywojennego w skali
<http://igrek.amzp.pl/mapindex.php?cat=WIG100&listtype=standard&listsort=sortoption1>

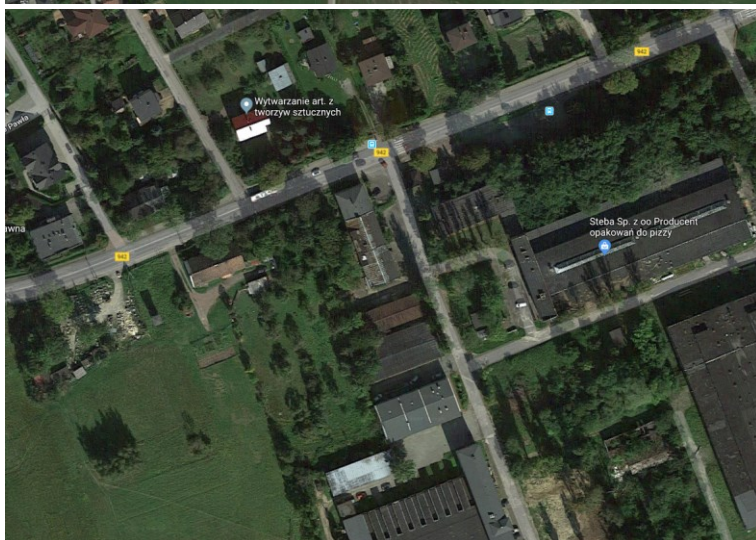


Ikonografia historyczna (przemiany architektoniczne)

- nie znaleziono

Stan obecny

Opis: Pozostały dwa budynki reprezentujące przełom XIX i XX wieku. Ich przynależność do folwarku nie jest pewna.



Widok ogólny

Google Maps



Budynek w lokalizacji
Google Maps



Bibliografia

<https://artescommunity.eu/wp-content/uploads/2015/05/Relacje-Interpretacje-Nr-1-37-marzec-2015-4.pdf>

Wnioski i wytyczne

Zaleca się poszukiwanie materiału źródłowego w celu jego archiwizacji.



LP	Miejscowość	Kraj	Typ obiektu	Lokalizacja
2.	BARTOWICE (Ostrawa) cz. Bartovice, niem. Bartelsdorf	CZ	dwór	49.788190, 18.351744

Dwór Bartowice (Schlosshof, dvůr Zámecký, dvůr Annin, malý dvůr Na Kopci)

Uwagi o lokalizacji: Bartowice wzmiankowane są została Księdze uposażeń biskupstwa wrocławskiego (Liber foundationis episcopatus Vratislaviensis) z około 1305 roku.

Powstanie: 1-sza połowa XVII wieku

Właściciel/budowniczy: Jan Skrbenský z Hříště

Obecna funkcja obiektu: obiekt nie istnieje. Pożar około połowy XIX wieku.

Uwagi o obiekcie: od roku 1738 dwór pełnił role dworku myśliwskiego a potem rządówki. Budynek rezydencji dworskiej zanikł prawdopodobnie w połowie XIX wieku (pożar), budynki gospodarcze (część) przetrwały do początku XXI wieku. Od roku 1738 był to folwark należący do dóbr Szonów (dwór kupił w roku 1738 Karel František Skrbenský). Dwór uległ spaleni około połowy XIX wieku. Później wzniesiono rządówkę.

Typ rezydencji: dwór. **Podtyp rezydencji:** nie można określić (prawdopodobnie dwór parterowy)

Rejestracja:

Określenia: (niem.) Hof, (cz.) zámek

Kod obiektu: (charakterystyka obiektu niepewna)

KD_W2 / ZD_DP-W5 / PZ_O-O4 / FZ_BA / NO / D3 / F4 / E_SZ / RS_0 / ZOO-P / B_M-DC

Analiza urbanistyczna

Województwo (PL) Kraj (CZ)	Powiat	Gmina / Miasto	Dzielnica / Wieś
Morawsko-śląski	Ostrawa - miasto	Ostrawa	Bartowice

Dostępność komunikacyjna: Obiekt znajdował się przy drodze lokalnej.

Dostępność wizualna: Obiekt nie istnieje.



Potwierdzenie lokalizacji (mapy)



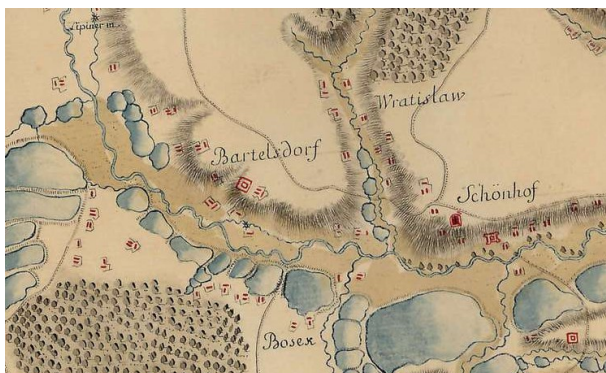
Mapę zinterpretować można, na podstawie legendy, jako potwierdzenie istnienia dworu.

Mapa Księstwa Cieszyńskiego (Ducatus in Silesia superiore Teschinensis) Jonasa Nigrinusa z 1724
https://upload.wikimedia.org/wikipedia/commons/9/91/Jonas_Nigrinus%2C_Ducatus_Teschinensis.jpg



Mapę zinterpretować można, na podstawie legendy, jako potwierdzenie istnienia folwarku.

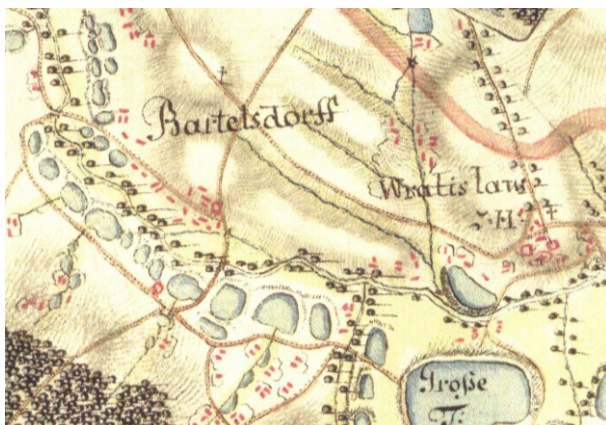
Mapa Księstwa Cieszyńskiego (Principatus Silesiae Teschinensis) Matthäusa Schubartha z roku 1736
https://upload.wikimedia.org/wikipedia/commons/b/b3/Matthaeus_Schubarth%2C_Ducatus_Teschinensis.jpg



Potwierdzona lokalizacja folwarku/dworu.

Mapa józefińska (Józef II), w wersji austriackiej (pierwsze mapowanie – Josephinische Landesaufnahme): Księstwo Górno-Śląskie 1763 (Herzogtum Ober-Schlesien 1763)

<https://mapire.eu/de/map/firstsurvey-silesia/?layers=osm%2C154&bbox=2023445.790079433%2C6415057.254895444%2C2047743.2104455833%2C6422700.957723961>



Potwierdzona lokalizacja folwarku/dworu.

Mapa józefińska (Józef II), w wersji czeskiej (pierwsze mapowanie – Josephinische Landesaufnahme): Księstwo Górno-Śląskie 1763 (Herzogtum Ober-Schlesien 1763)

http://oldmaps.geolab.cz/map_region.pl?lang=cs&map_root=1vm&map_region=sl

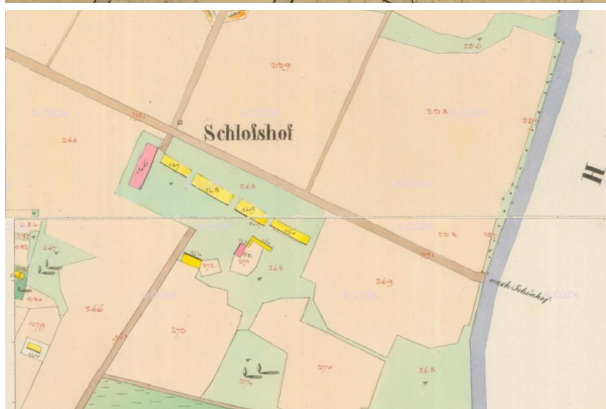


Potwierdzona lokalizacja folwarku/dworu.

Mapa franciszkańska (Franciszek II/I), w wersji austriackiej (drugie mapowanie - Franziszeische Landesaufnahme): Morawy i Śląsk 1836–1842 (Mähren und Schlesien 1836–1842)

<https://mapire.eu/de/map/secondsurvey-moravia/?layers=osm%2C62&bbox=1826954.8542441342%2C6300027.679648821%2C1875549.6949764348%2C6315315.085305856>





Potwierdzenie istnienia obiektu.
Kataster austriacki (franciszkański). U góry szkic.
Tereny Czech: <https://archivnimapy.cuzk.cz>



Możliwe lokalizacje dworu (3 wskazane budynki –149, 154 oraz niewidoczne oznaczenie obok nr 268)
Kataster austriacki (franciszkański). U góry szkic.
Tereny Czech: <https://archivnimapy.cuzk.cz>



Potwierdzona lokalizacja dworu.

Mapa monarchii Habsburgów 1869-1887 (trzecie mapowanie - Franzisco-Josephinische Landesaufnahme) w skali 1:25000
<https://mapire.eu/de/map/thirdsurvey25000/?layers=osm%2C129&bbox=2109361.0098719993%2C6019414.765210961%2C2133658.4302381496%2C6027058.468039478>



Potwierdzenie lokalizacji obiektu

Mapa monarchii Habsburgów 1869-1887 (trzecie mapowanie - Franzisco-Josephinische Landesaufnahme) w skali 1:25000 w wersji czeskiej
http://oldmaps.geolab.cz/map_region.pl?lang=cs&map_root=3vm&map_region=25



Potwierdzona lokalizacja dworu

Mapa monarchii Habsburgów 1869-1887 (trzecie mapowanie - Franzisco-Josephinische Landesaufnahme) w skali 1:75000
<https://mapire.eu/de/map/thirdsurvey75000/?layers=osm%2C43&bbox=1901067.7191377215%2C6130849.589013578%2C1913216.4293207966%2C6134671.440427838>



Potwierdzony dwór (dv) – mapa górna czeska z 1926 r.
 lub folwark (Fw) – mapa dolna polska z 1934 r.

Mapy polska WIG z okresu 20-lecia międzywojennego w skali 1: 100000

<http://igrek.amzp.pl/mapindex.php?cat=WIG100&listtype=standard&listsort=sortoption1>

Mapa czeska VZU z okresu 20-lecia międzywojennego w skali 1:100000

<http://igrek.amzp.pl/result.php?cmd=id&god=4061&cat=VZU075>;

<http://igrek.amzp.pl/mapindex.php?cat=PBM075&listtype=standard&listsort=sortoption1>




Ikografia historyczna (przemiany architektoniczne)

- nie znaleziono

Stan obecny

Opis: Obecnie nie istnieją już żadne obiekty z zabudowań dworu. Pozostały gdzieś tam słabe ślady zarysów fundamentów.



Widok ogólny lokalizacji dworu
Google Maps



Bibliografia

L. Hosák, Historický místopis Moravy a Slezska v letech 1848-1960, díl 1, Úvodní svazek. Přehled historického místopisu Moravy a Slezska v období feudalismu do roku 1848, s.408-409

K. Jiřík, Dějiny Ostravy, s.493-495

K. Kuča, Města a městečka v Čechách, na Moravě a ve Slezsku, díl IV (Mi-Pan), s.871-874

F. Musil, Y. Janková, H. Landsperský, L. Svoboda, E. Veselý, Hradý a zámky na Moravě, s.19

J. M.; Šafránek-Břevnovský, Soupis hradů, letohrádků, paláců, tvrzí a zámků v českých zemích, díl VI, s.72

J. Stibor, K. Müller, Bludovický zvon z roku 1617: těšínská šlechta na Dolních a Horních Bludovicích před Bílou horou, s. 9-15

Radvanice a Bartovice (<https://www.mistopisy.cz/pruvodce/obec/10644/radvanice-a-bartovice/historie/?pdf>)

Radvanice a Bartovice - Archiv města Ostravy – Ostrava

(https://amo.ostrava.cz/cs/vystavy/vystavy/750_Radvanice_Bartovice.pdf)

<http://www.severni-morava.cz/zamek-bartovice/>

<https://www.hrady.cz/index.php?OID=4076>

https://www.soupispamatek.cz/arl-kcz/cs/detail-kcz_un_auth-0001087-Zamek-Bartovice/

http://www.soupispamatek.com/okres_frydek/foto/bartovice/bartovice.htm

Wnioski i wytyczne

Zaleca się poszukiwanie materiału źródłowego w celu jego archiwizacji.



LP	Miejscowość	Kraj	Typ obiektu	Lokalizacja
2a.	BARTOWICE (Ostrawa) cz. Bartovice, niem. Bartelsdorf	CZ	dwór	49.788190, 18.351744

Folwark Bartowice (Schlosshof, dvůr Zámecký, dvůr Annin, malý dvůr Na Kopci)

Uwagi o lokalizacji: Bartowice wzmiankowane są została Księdze uposażeń biskupstwa wrocławskiego (Liber foundationis episcopatus Vratislaviensis) z około 1305 roku.

Powstanie: prawdopodobnie 2-ga połowa XIX wieku

Właściciel/budowniczy:

Obecna funkcja obiektu: obiekt nie istnieje.

Uwagi o obiekcie: po pożarze budynku starego dworu około połowy XIX wieku wzniesiono rządówkę.

Typ rezydencji: dwór. **Podtyp rezydencji:** nie można określić (prawdopodobnie dwór kasztelowy)

Rejestracja:

Określenia: (niem.) Hof, (cz.) zámek

Kod obiektu: (charakterystyka obiektu niepewna)

KD_W2 / ZD_KS-W5 / PZ_O-O4 / FZ_BA / NO / D3 / F4 / E_SZ / RS_0 / ZOO-P / B_M-DC

Analiza urbanistyczna

Województwo (PL) Kraj (CZ)	Powiat	Gmina / Miasto	Dzielnica / Wieś
Morawsko-śląski	Ostrawa - miasto	Ostrawa	Bartowice

Dostępność komunikacyjna: Obiekt znajdował się przy drodze lokalnej.

Dostępność wizualna: Obiekt nie istnieje.



Potwierdzenie lokalizacji (mapy)



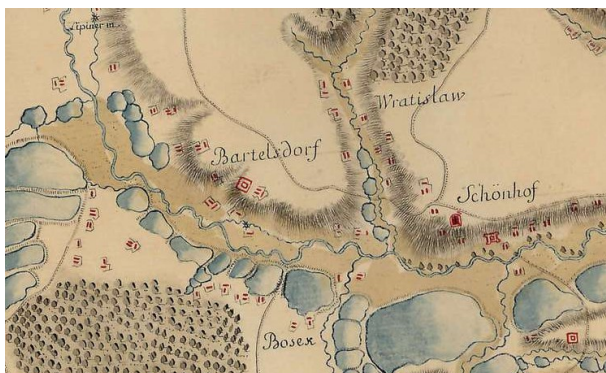
Mapę zinterpretować można, na podstawie legendy, jako potwierdzenie istnienia dworu.

Mapa Księstwa Cieszyńskiego (Ducatus in Silesia superiore Teschinensis) Jonasa Nigrinusa z 1724
https://upload.wikimedia.org/wikipedia/commons/9/91/Jonas_Nigrinus%2C_Ducatus_Teschinensis.jpg



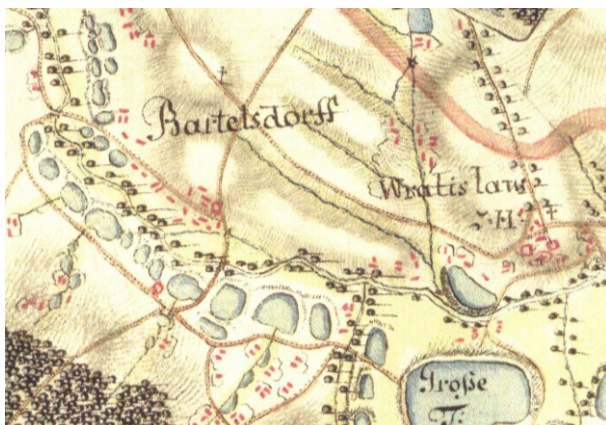
Mapę zinterpretować można, na podstawie legendy, jako potwierdzenie istnienia folwarku.

Mapa Księstwa Cieszyńskiego (Principatus Silesiae Teschinensis) Matthäusa Schubartha z roku 1736
https://upload.wikimedia.org/wikipedia/commons/b/b3/Matthaeus_Schubarth%2C_Ducatus_Teschinensis.jpg



Potwierdzona lokalizacja folwarku.

Mapa józefińska (Józef II), w wersji austriackiej (pierwsze mapowanie – Josephinische Landesaufnahme): Księstwo Górno-Śląskie 1763 (Herzogtum Ober-Schlesien 1763)
<https://mapire.eu/de/map/firstsurvey-silesia/?layers=osm%2C154&bbox=2023445.790079433%2C6415057.254895444%2C2047743.2104455833%2C6422700.957723961>



Potwierdzona lokalizacja folwarku.

Mapa józefińska (Józef II), w wersji czeskiej (pierwsze mapowanie – Josephinische Landesaufnahme): Księstwo Górno-Śląskie 1763 (Herzogtum Ober-Schlesien 1763)

http://oldmaps.geolab.cz/map_region.pl?lang=cs&map_root=1vm&map_region=sl



Potwierdzona lokalizacja folwarku.

Mapa franciszkańska (Franciszek II/I), w wersji austriackiej (drugie mapowanie - Franziszeische Landesaufnahme): Morawy i Śląsk 1836–1842 (Mähren und Schlesien 1836–1842)

<https://mapire.eu/de/map/secondsurvey-moravia/?layers=osm%2C62&bbox=1826954.8542441342%2C6300027.679648821%2C1875549.6949764348%2C6315315.085305856>





Potwierdzenie istnienia obiektu (możliwe potwierdzenie niejasnej lokalizacji byłego dworu w części południowo wschodniej).

Kataster austriacki (franciszkański). U góry szkic.

Tereny Czech: <https://archivnimapy.cuzk.cz>



Potwierdzona lokalizacja dworu.

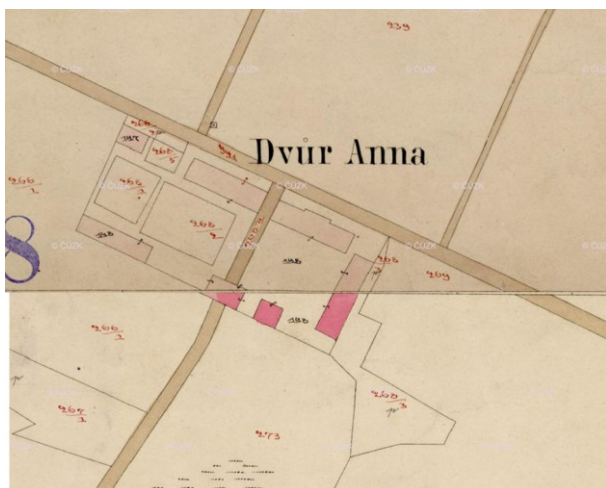
Mapa monarchii Habsburgów 1869-1887 (trzecie mapowanie - Franzisco-Josephinische Landesaufnahme) w skali 1:25000
<https://mapire.eu/de/map/thirdsurvey25000/?layers=osm%2C129&bbox=2109361.0098719993%2C6019414.765210961%2C2133658.4302381496%2C6027058.468039478>



Potwierdzenie lokalizacji obiektu

Mapa monarchii Habsburgów 1869-1887 (trzecie mapowanie - Franzisco-Josephinische Landesaufnahme) w skali 1:25000 w wersji czeskiej

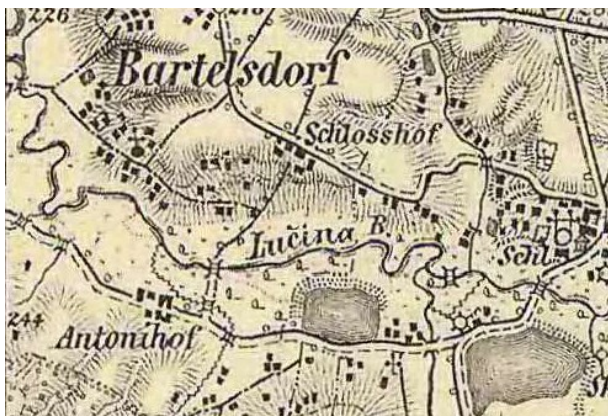
http://oldmaps.geolab.cz/map_region.pl?lang=cs&map_root=3vm&map_region=25



Potwierdzenie istnienia obiektu.

Kataster austriacki z roku 1874

Tereny Czech: <https://archivnimapy.cuzk.cz>



Potwierdzona lokalizacja dworu

Mapa monarchii Habsburgów 1869-1887 (trzecie mapowanie - Franzisco-Josephinische Landesaufnahme) w skali 1:75000
<https://mapire.eu/de/map/thirdsurvey75000/?layers=osm%2C43&bbox=1901067.7191377215%2C6130849.589013578%2C1913216.4293207966%2C6134671.440427838>



Potwierdzony dwór (dv) – mapa górna czeska z 1926 r.

lub folwark (Fw) – mapa dolna polska z 1934 r.

Mapy polska WIG z okresu 20-lecia międzywojennego w skali 1: 100000

<http://igrek.amzp.pl/mapindex.php?cat=WIG100&listtype=standard&listsort=sortoption1>

Mapa czeska VZU z okresu 20-lecia międzywojennego w skali 1:100000

<http://igrek.amzp.pl/result.php?cmd=id&god=4061&cat=VZU075>;

<http://igrek.amzp.pl/mapindex.php?cat=PBM075&listtype=standard&listsort=sortoption1>




Ikonografia historyczna (przemiany architektoniczne)

- nie znaleziono

Stan obecny

Opis: Obecnie nie istnieją już żadne obiekty z zabudowań dworu. Pozostały gdzieś tam słabe ślady zarysów fundamentów.



Widok ogólny lokalizacji dworu
Google Maps





Istniejące do niedawna charakterystyczne, niebiesko bielone, budynki gospodarcze

Widoczna część rządówki

https://www.hrady.cz/wnd_show_pic.php?picnum=29563



Bibliografia

L. Hosák, Historický místopis Moravy a Slezska v letech 1848-1960, díl 1, Úvodní svazek. Přehled historického místopisu Moravy a Slezska v období feudalismu do roku 1848, s.408-409

K. Jiřík, Dějiny Ostravy, s.493-495

K. Kuča, Města a městečka v Čechách, na Moravě a ve Slezsku, díl IV (Mi-Pan), s.871-874

F. Musil, Y. Janková, H. Landsperský, L. Svoboda, E. Veselý, Hradý a zámky na Moravě, s.19

J. M.; Šafránek-Břevnovský, Soupis hradů, letohrádků, paláců, tvrzí a zámků v českých zemích, díl VI, s.72

J. Stibor, K. Müller, Bludovický zvon z roku 1617: těšínská šlechta na Dolních a Horních Bludovicích před Bílou horou, s. 9-15

Radvanice a Bartovice (<https://www.mistopisy.cz/pruvodce/obec/10644/radvanice-a-bartovice/historie/?pdf>)

Radvanice a Bartovice - Archiv města Ostravy – Ostrava

(https://amo.ostrava.cz/cs/vystavy/vystavy/750_Radvanice_Bartovice.pdf)

<http://www.severni-morava.cz/zamek-bartovice/>

<https://www.hrady.cz/index.php?OID=4076>

https://www.soupispamatek.cz/arl-kcz/cs/detail-kcz_un_auth-0001087-Zamek-Bartovice/

http://www.soupispamatek.com/okres_frydek/foto/bartovice/bartovice.htm

Wnioski i wytyczne

Zaleca się poszukiwanie materiału źródłowego w celu jego archiwizacji.



LP	Miejscowość	Kraj	Typ obiektu	Lokalizacja
2b	BARTOWICE (Ostrawa) cz. Bartovice, niem. Bartelsdorf	CZ	dwór	49.780550, 18.342850

Folwark Bartowice (Antoninhof, Velký dvůr Antonín)

Uwagi o lokalizacji: Bartowice wzmiankowane są została Księżde uposażeń biskupstwa wrocławskiego (Liber foundationis episcopatus Vratislaviensis) z około 1305 roku.

Powstanie: Pojawia się na mapach prawdopodobnie w 2-giej połowie XVIII wieku

Właściciel/budowniczy:

Obecna funkcja obiektu: obiekt nie istnieje. W miejscu obiektu znajdują się tereny przemysłowe.

Uwagi o obiekcie: Istniała jedynie rezydencja folwarczna (dwór folwarczny)

Typ rezydencji: dwór. **Podtyp rezydencji:** dwór kasztelowy.

Rejestracja:

Określenia rezydencji: (niem) Hof, (cz.) dvůr

Kod obiektu: (charakterystyka obiektu niepewna)

KD_W2 / ZD_KS-W5 / PZ_O-O4 / FZ_KL / NO / D3 / F4 / E_SZ / RS_W-O / ZOO-P / B_M-DC

Analiza urbanistyczna

Województwo (PL) Kraj (CZ)	Powiat	Gmina / Miasto	Dzielnica / Wieś
Morawsko-śląski	Ostrawa - miasto	Ostrawa	Bartowice

Dostępność komunikacyjna: Obiekt znajdował się przy drodze Ostrawa-Szonów.

Dostępność wizualna: Obiekt nie istnieje.



Potwierdzenie lokalizacji (mapy)



Brak potwierdzenie istnienia folwarku.

Mapa Księstwa Cieszyńskiego (Ducatus in Silesia superiore Teschinensis) Jonasa Nigrinusa z 1724
https://upload.wikimedia.org/wikipedia/commons/9/91/Jonas_Nigrinus%2C_Ducatus_Teschinensis.jpg



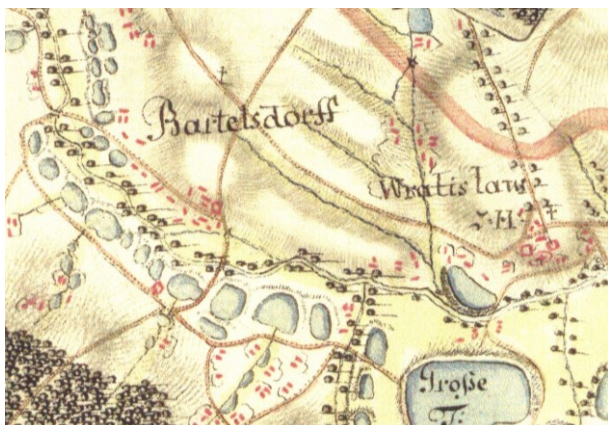
Brak potwierdzenie istnienia folwarku.

Mapa Księstwa Cieszyńskiego (Principatus Silesiae Teschinensis) Matthäusa Schubartha z roku 1736
https://upload.wikimedia.org/wikipedia/commons/b/b3/Matthaeus_Schubarth%2C_Ducatus_Teschinensis.jpg



Brak potwierdzenia istnienia folwarku.

Mapa józefińska (Józef II), w wersji austriackiej (pierwsze mapowanie – Josephinische Landesaufnahme): Księstwo Górno-Śląskie 1763 (Herzogtum Ober-Schlesien 1763)
<https://mapire.eu/de/map/firstsurvey-silesia/?layers=osm%2C154&bbox=2023445.790079433%2C6415057.254895444%2C2047743.2104455833%2C6422700.957723961>



Możliwe potwierdzenie lokalizacji folwarku

Mapa józefińska (Józef II), w wersji czeskiej (pierwsze mapowanie – Josephinische Landesaufnahme): Księstwo Górno-Śląskie 1763 (Herzogtum Ober-Schlesien 1763)

http://oldmaps.geolab.cz/map_region.pl?lang=cs&map_root=1vm&map_region=sl



Potwierdzona lokalizacja folwarku.

Mapa franciszkańska (Franciszek II/I), w wersji austriackiej (drugie mapowanie - Franziszeische Landesaufnahme): Morawy i Śląsk 1836–1842 (Mähren und Schlesien 1836–1842)

<https://mapire.eu/de/map/secondsurvey-moravia/?layers=osm%2C62&bbox=1826954.8542441342%2C6300027.679648821%2C1875549.6949764348%2C6315315.085305856>





Potwierdzona lokalizacja folwarku.
Kataster austriacki (franciszkański). U góry szkic.
Tereny Czech: <https://archivnimapy.cuzk.cz>



Potwierdzona lokalizacja folwarku
Mapa monarchii Habsburgów 1869-1887 (trzecie mapowanie - Franzisco-Josephinische Landesaufnahme) w skali 1:25000
<https://mapire.eu/de/map/thirdsurvey25000/?layers=osm%2C129&bbox=2109361.0098719993%2C6019414.765210961%2C2133658.4302381496%2C6027058.468039478>





Potwierdzona lokalizacja folwarku

Mapa monarchii Habsburgów 1869-1887 (trzecie mapowanie - Franzisco-Josephinische Landesaufnahme) w skali 1:25000 w wersji czeskiej

http://oldmaps.geolab.cz/map_region.pl?lang=cs&map_root=3vm&map_region=25



Potwierdzenie istnienia obiektu.

Kataster austriacki z roku 1874

Tereny Czech: <https://archivnimapy.cuzk.cz>



Potwierdzona lokalizacja folwarku

Mapa monarchii Habsburgów 1869-1887 (trzecie mapowanie - Franzisco-Josephinische Landesaufnahme) w skali 1:75000

<https://mapire.eu/de/map/thirdsurvey75000/?layers=osm%2C43&bbox=1901067.7191377215%2C6130849.589013578%2C1913216.4293207966%2C6134671.440427838>



Potwierdzony dwór (dv) – mapa górna czeska z 1926 r.
 lub folwark (Fw) – mapa dolna polska z 1934 r.

Mapy polska WIG z okresu 20-lecia międzywojennego w skali 1: 100000

<http://igrek.amzp.pl/mapindex.php?cat=WIG100&listtype=standard&listsort=sortoption1>

Mapa czeska VZU z okresu 20-lecia międzywojennego w skali 1:100000

<http://igrek.amzp.pl/result.php?cmd=id&god=4061&cat=VZU075>;

<http://igrek.amzp.pl/mapindex.php?cat=PBM075&listtype=standard&listsort=sortoption1>



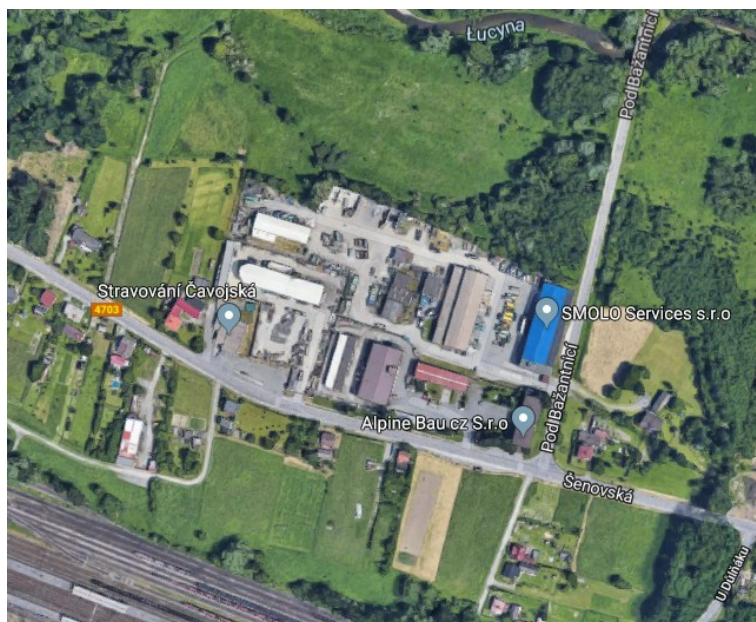
Ikonografia historyczna (przemiany architektoniczne)



Zabudowania folwarku Antonínův dvůr
K. Jiřík, B. Klíma, M. Myška, Dějiny Ostravy, s.494

Stan obecny

Opis: Cały teren po przebudowie. Nie są widoczne żadne ślady po folwarku. Zachował się jedynie, w pewnym zakresie, bieg dróg lokalnych.



Widok ogólny
Google Maps



Bibliografia

Radvanice a Bartovice, Ostrava (<https://www.mistopisy.cz/pruvodce/obec/10644/radvanice-a-bartovice/historie/?pdf>)

<https://radvanice.ostrava.cz/cs/o-radvanicich-a-bartovicich/hitorie/bartovice/bartovice>

http://www.soupispamatek.com/okres_frydek/foto/bartovice/bartovice.htm

Wnioski i wytyczne

Zaleca się poszukiwanie materiału źródłowego w celu jego archiwizacji.



LP	Miejscowość	Kraj	Typ obiektu	Lokalizacja
3.	BASZKA cz. Baška, niem. Baschka	CZ	dwór	49.639781, 18.375983

Dwór rycerski Baszka

Uwagi o lokalizacji: Baszka po raz pierwszy wzmiankowana jest w roku 1434 w dokumencie przekazania jej w zastaw Arnoštowi z Tworkowa przez księcia cieszyńskiego Wacława I.

Powstanie: prawdopodobnie XIV wiek.

Właściciel/budowniczy:

Uwagi o obiekcie: funkcjonował prawdopodobnie do XVI wieku.

Obecna funkcja obiektu: obiekt nie istnieje.

Typ rezydencji: dwór. **Podtyp rezydencji:** - prawdopodobnie dwór rycerski, obronny, wieżowy.

Rejestracja:

Określenia rezydencji: (cz.) tvrz, (pol.) zamek

Kod obiektu: (charakterystyka obiektu niepewna)

KD_W2 / ZD_DRK-W5 / PZ_B / FZ_GO / O1 / D3 / F4 / E_SZ / RS_W-O / ZOO-P / B_D/K-DR/DC

Analiza urbanistyczna

Województwo (PL) Kraj (CZ)	Powiat	Gmina / Miasto	Dzielnica / Wieś
Morawsko-śląski	Frydek-Mistek	Baszka	Baszka

Dostępność komunikacyjna: Obiekt znajduje się przy drodze lokalnej we wsi Baszka.

Dostępność wizualna: Istnieje jedynie porośnięte drzewami grodzisko.




Potwierdzenie lokalizacji (mapy)

- brak źródeł tego typu

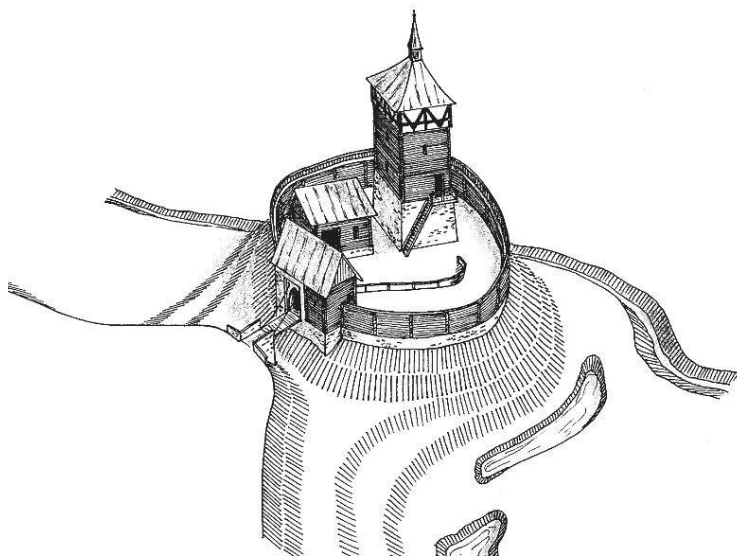
Ikonografia historyczna (przemiany architektoniczne)

Istnieją jedynie rekonstrukcje



Rekonstrukcja dworu rycerskiego/obronnego Baszka

https://www.hrady-zriceniny.cz/s__baska.htm




Inny przykład rekonstrukcji

<https://www.hrady.cz/index.php?OID=3002&PARAM=2&start=12>



Stan obecny

Opis: Grodzisko zarośnięte drzewami.



Widok ogólny
Google Maps

Bibliografia

Tichánek J., Šerý Z., Šlechtická sídla na Frýdecko-Místecku, s.21-25

<https://radvanice.ostrava.cz/cs/o-radvanicich-a-bartovicich/hitorie/bartovice/bartovice>

http://www.soupispamatek.com/okres_frydek/foto/bartovice/bartovice.htm

<https://www.hrady.cz/index.php?OID=3002>

<https://medievalheritage.eu/pl/strona-glowna/zabytki/czechy/baska-zamek/>

<http://www.severni-morava.cz/tvrz-baska/>

Wnioski i wytyczne

Jedynym źródłem bardziej pogłębionej analizy obiektu mogą być prace archeologiczne.



LP	Miejscowość	Kraj	Typ obiektu	Lokalizacja
4.	BAŻANOWICE cz. Bažanovice, niem. Bazanowitz	PL	dwór	49.739075, 18.712354

Folwark Bażanowice

Uwagi o lokalizacji: Bażanowice są wzmiankowane po raz pierwszy w 1523 roku.

Powstanie: Najstarsze istniejące obiekty pochodzą z XVIII wieku. Folwark mógł jednak powstać w wieku XVII, gdy wieś została podarowana Maksymilianowi Precklowi (1621).

Właściciel/budowniczy: prawdopodobnie Komora cieszyńska (obiekty istniejące).

Uwagi o obiekcie:

Obecna funkcja obiektu: obiekt istnieje. Stan częściowej ruiny (stary budynek gminny).

Typ rezydencji: dwór. **Podtyp rezydencji:** - dwór kasztelowy

Rejestracja: A-444/86 z dnia 11.07.1986 r.

Określenia: (niem.) Meierhof, (pol.) folwark

Kod obiektu: (charakterystyka obiektu niepewna)

KD_W2 / ZD_KS-W5 / PZ_P-O4 / FZ_KL / NO / D3 / F4 / E_SZ / RS_W-O / ZOO-P / B_M-DC

Analiza urbanistyczna

Województwo (PL) Kraj (CZ)	Powiat	Gmina / Miasto	Dzielnica / Wieś
Śląskie	cieszyński	Goeszów	Bażanowice

Dostępność komunikacyjna: Obiekt znajduje się przy drodze lokalnej Bażanowicach.

Dostępność wizualna: Teren prywatny, ale istnieje możliwość obserwacji od strony drogi. Teren nie jest ogrodzony.



Potwierdzenie lokalizacji (mapy)



Mapę zinterpretować można, na podstawie legendy, jako potwierdzenie istnienia obiektu

Mapa Księstwa Cieszyńskiego (Ducatus in Silesia superiore Teschinensis) Jonasa Nigrinusa z 1724
https://upload.wikimedia.org/wikipedia/commons/9/91/Jonas_Nigrinus%2C_Ducatus_Teschinensis.jpg



Mapę zinterpretować można, na podstawie legendy, jako potwierdzenie istnienia obiektu

Mapa Księstwa Cieszyńskiego (Principatus Silesiae Teschinensis) Matthäusa Schubartha z roku 1736
https://upload.wikimedia.org/wikipedia/commons/b/b3/Matthaeus_Schubarth%2C_Ducatus_Teschinensis.jpg



Częściowe potwierdzenie istnienia obiektu

Mapa józefińska (Józef II), w wersji austriackiej (pierwsze mapowanie – Josephinische Landesaufnahme): Księstwo Górno-Śląskie 1763 (Herzogtum Ober-Schlesien 1763)
<https://mapire.eu/de/map/firstsurvey-silesia/?layers=osm%2C154&bbox=2023445.790079433%2C6415057.254895444%2C2047743.2104455833%2C6422700.957723961>



Częściowe potwierdzenie istnienia obiektu

Mapa józefińska (Józef II), w wersji czeskiej (pierwsze mapowanie – Josephinische Landesaufnahme): Księstwo Górno-Śląskie 1763 (Herzogtum Ober-Schlesien 1763)

http://oldmaps.geolab.cz/map_region.pl?lang=cs&map_root=1vm&map_region=sl



Potwierdzenie istnienia obiektu (Meierei)

Mapa franciszkańska (Franciszek II/I), w wersji austriackiej (drugie mapowanie - Franziszeische Landesaufnahme): Morawy i Śląsk 1836–1842 (Mähren und Schlesien 1836–1842)

<https://mapire.eu/de/map/secondsurvey-moravia/?layers=osm%2C62&bbox=1957740.4870870581%2C6372705.936672876%2C2152119.8500162615%2C6433855.559301017>

- nie wystąpiono o odpis

Kataster austriacki (franciszkański)

Tereny Czech: <https://archivnimapy.cuzk.cz>



Potwierdzona lokalizacja folwarku

Mapa monarchii Habsburgów 1869-1887 (trzecie mapowanie - Franzisco-Josephinische Landesaufnahme) w skali 1:25000

<https://mapire.eu/de/map/thirdsurvey25000/?layers=osm%2C129&bbox=2109361.0098719993%2C6019414.765210961%2C2133658.4302381496%2C6027058.468039478>



Identycznie jak poprzednio

Mapa monarchii Habsburgów 1869-1887 (trzecie mapowanie - Franzisco-Josephinische Landesaufnahme) w skali 1:25000 w wersji czeskiej

http://oldmaps.geolab.cz/map_region.pl?lang=cs&map_root=3vm&map_region=25



Potwierdzona lokalizacja folwarku

Mapa monarchii Habsburgów 1869-1887 (trzecie mapowanie - Franzisco-Josephinische Landesaufnahme) w skali 1:75000

<https://mapire.eu/de/map/thirdsurvey75000/?layers=osm%2C43&bbox=1901067.7191377215%2C6130849.589013578%2C1913216.4293207966%2C6134671.440427838>





Potwierdzony dwór (dv) – mapa górna czeska z 1935 r.

lub folwark (Fw) – mapa środkowa polska z 1926 r.

lub brak potwierdzenia – mapa środkowa polska z 1934 r.

Mapy polska WIG z okresu 20-lecia międzywojennego w skali 1: 100000

<http://igrek.amzp.pl/mapindex.php?cat=WIG100&listtype=standard&listsort=sortoption1>

Mapa czeska VZU z okresu 20-lecia międzywojennego w skali 1:100000

<http://igrek.amzp.pl/result.php?cmd=id&god=4061&cat=VZU075>;

<http://igrek.amzp.pl/mapindex.php?cat=PBM075&listtype=standard&listsort=sortoption1>




Ikonografia historyczna (przemiany architektoniczne)

- nie znaleziono

Stan obecny

Opis: Budynek piętrowy ze strychem i przybudówką.



Widok ogólny

Google Maps



Budynek w lokalizacji

Google Maps



Budynek w lokalizacji
Ze zbiorów Mariusza Makowskiego



Widok bardziej współczesny
<http://goleszow.pl/monument/182/gdpr>



Detal (okna strychu) i tabliczka E.H. ALBRECHT. 1894.

<http://goleszow.pl/monument/182/gdpr>

Bibliografia

<https://zabytek.pl/pl/obiekty/bazanowice-dawny-folwark>

<http://www.polskaniezwykla.pl/web/place/11820,bazanowice-zabudowania-dworskie-z-1-pol--xix-w-.html>

http://www.dioblina.eu/Zamek_w_Bazanowicach_Bazanowice

<http://goleszow.pl/monument/182/gdpr>

Wnioski i wytyczne

Zaleca się poszukiwanie materiału źródłowego w celu jego archiwizacji.



LP	Miejscowość	Kraj	Typ obiektu	Lokalizacja
5.	BĄKÓW cz. Bonkov, niem. Bonkau	PL	dwór	49.896305, 18.737307

Dwór Bąków

Uwagi o lokalizacji: Bąków jest po raz pierwszy wzmiankowany w 1536.

Powstanie: prawdopodobnie 2-ga połowa XVIII wieku.

Właściciel/budowniczy: wśród właścicieli wzmiankowany jest Teofil Kubica

Uwagi o obiekcie: obecnie własność prywatna.

Obecna funkcja obiektu: obiekt istnieje. Stan częściowej ruiny.

Typ rezydencji: dwór. **Podtyp rezydencji:** dwór kasztelowy

Rejestracja:

Określenia: (niem.) Meierhof, Hof, (pol.) folwark, dwór

Kod obiektu: (charakterystyka obiektu niepewna)

KD_W2 / ZD_KS-W5 / PZ_O-O4 / FZ_KL / NO / D3 / F4 / E_SZ / RS_W-O / ZOO-P / B_M-DC

Analiza urbanistyczna


Województwo (PL) Kraj (CZ)	Powiat	Gmina / Miasto	Dzielnica / Wieś
Śląskie	cieszyński	Strumień	Bąków

Dostępność komunikacyjna: Obiekt znajduje się przy drodze lokalnej w Bąkowie.

Dostępność wizualna: Teren prywatny, ale istnieje pewna możliwość obserwacji od strony drogi.



Mapy (potwierdzenie lokalizacji)



Brak potwierdzenia lokalizacji obiektu na mapie

Mapa Księstwa Cieszyńskiego (Ducatus in Silesia superiore Teschinensis) Jonasa Nigrinusa z 1724
https://upload.wikimedia.org/wikipedia/commons/9/91/Jonas_Nigrinus%2C_Ducatus_Teschinensis.jpg



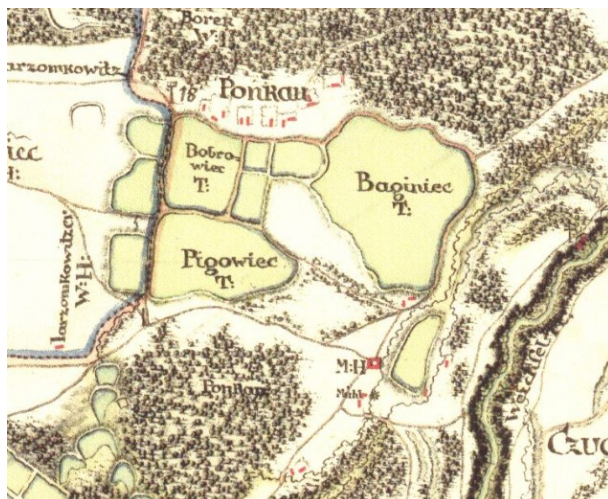
Mapa potwierdza istnienie jedynie młynu

Mapa Księstwa Cieszyńskiego (Principatus Silesiae Teschinensis) Matthäusa Schubartha z roku 1736
https://upload.wikimedia.org/wikipedia/commons/b/b3/Matthaeus_Schubarth%2C_Ducatus_Teschinensis.jpg



Częściowe potwierdzenie lokalizacji obiektu

Mapa józefińska (Józef II), w wersji austriackiej (pierwsze mapowanie – Josephinische Landesaufnahme): Księstwo Górno-Śląskie 1763 (Herzogtum Ober-Schlesien 1763)
<https://mapire.eu/de/map/firstsurvey-silesia/?layers=osm%2C154&bbox=2023445.790079433%2C6415057.254895444%2C2047743.2104455833%2C6422700.957723961>



Potwierdzenie istnienia obiektu na mapie.

Mapa józefińska (Józef II), w wersji czeskiej (pierwsze mapowanie – Josephinische Landesaufnahme): Księstwo Górno-Śląskie 1763 (Herzogtum Ober-Schlesien 1763)

http://oldmaps.geolab.cz/map_region.pl?lang=cs&map_root=1vm&map_region=sl



Potwierdzenie istnienia dworu.

Mapa franciszkańska (Franciszek II/I), w wersji austriackiej (drugie mapowanie - Franziszeische Landesaufnahme): Morawy i Śląsk 1836–1842 (Mähren und Schlesien 1836–1842)

<https://mapire.eu/de/map/secondsurvey-moravia/?layers=osm%2C62&bbox=1957740.4870870581%2C6372705.936672876%2C2152119.8500162615%2C6433855.559301017>

- nie wystąpiono o odpis

Kataster austriacki (franciszkański)

Tereny Czech: <https://archivnimapy.cuzk.cz>



Potwierdzona lokalizacja folwarku

Mapa monarchii Habsburgów 1869-1887 (trzecie mapowanie - Franzisco-Josephinische Landesaufnahme) w skali 1:25000
<https://mapire.eu/de/map/thirdsurvey25000/?layers=osm%2C129&bbox=2109361.0098719993%2C6019414.765210961%2C2133658.4302381496%2C6027058.468039478>

- brak mapy

Mapa monarchii Habsburgów 1869-1887 (trzecie mapowanie - Franzisco-Josephinische Landesaufnahme) w skali 1:25000
w wersji czeskiej
http://oldmaps.geolab.cz/map_region.pl?lang=cs&map_root=3vm&map_region=25



Potwierdzona lokalizacja folwarku

Mapa monarchii Habsburgów 1869-1887 (trzecie mapowanie - Franzisco-Josephinische Landesaufnahme) w skali 1:75000
<https://mapire.eu/de/map/thirdsurvey75000/?layers=osm%2C43&bbox=1901067.7191377215%2C6130849.589013578%2C1913216.4293207966%2C6134671.440427838>



Potwierdzony dwór (Hof) – mapa górna z 1921 r.

lub brak potwierdzenia – mapa dolna z 1934 r.

Mapy polska WIG z okresu 20-lecia międzywojennego w skali 1: 100000

<http://igrek.amzp.pl/mapindex.php?cat=WIG100&listtype=standard&listsort=sortoption1>

Mapa czeska VZU z okresu 20-lecia międzywojennego w skali 1:100000

[http://igrek.amzp.pl/result.php?cmd=id&god=4061&cat=VZU075;](http://igrek.amzp.pl/result.php?cmd=id&god=4061&cat=VZU075)

<http://igrek.amzp.pl/mapindex.php?cat=PBM075&listtype=standard&listsort=sortoption1>




Ikonografia historyczna (przemiany architektoniczne)

- nie znaleziono

Stan obecny

Opis: Budynek piętrowy z poddaszem, z dachem kopertowym.



Widok ogólny

Google Maps



Widok budynku dworskiego od strony ogrodu

<https://www.palaceslaska.pl/index.php/index-alfabetyczny/b/2318-bakow-cieszynski>



Widok od ogrodu - współcześnie
Google Maps



Widok od strony ulicy
<https://www.palaceslaska.pl/index.php/index-alfabetyczny/b/2318-bakow-cieszynski>



Budynek w lokalizacji od ulicy - stan bardziej aktualny
Google Maps



Budynek w lokalizacji od ulicy – ujęcie boczne
Google Maps



Bibliografia

Zabytki Gminy Strumień i Miasta Petřvald (http://www.zabikraj.pl/files/Strumien_zabytki_pl.pdf)
Najciekawsze miejsca i obiekty powiatu Čadca, Kysucké Nové Mesto i Gminy Strumień (http://www.strumien.pl/media/upload/N/a/Najciekawsze_miejsac_gminy_Strumien.pdf)
<https://www.palaceslaska.pl/index.php/wojewodztwo-slaskie/powiat-cieszynski/2319-bakow-cieszynski1>

Wnioski i wytyczne

Zaleca się poszukiwanie materiału źródłowego w celu jego archiwizacji.



LP	Miejscowość	Kraj	Typ obiektu	Lokalizacja
6.	BIELOWICKO cz. Břlovicko, niem. Bielowitzko	PL	dwór	49.816529, 18.865522

Folwark Bielowicko

Uwagi o lokalizacji: Bielowicko jest wzmiankowane w dokumencie protekcyjnym biskupa wrocławskiego Wawrzyńca z dnia 25 maja 1223

Powstanie: folwark pojawia się na mapach z 1-szej połowy XIX wieku.

Właściciel/budowniczy:

Obecna funkcja obiektu: obiekt nie istnieje.

Uwagi o obiekcie:

Typ rezydencji: dwór. **Podtyp rezydencji:**

Rejestracja:

Określenia: (niem.) Meierhof, (pol.) folwark

Kod obiektu: (charakterystyka obiektu niepewna)

KD_W2 / ZD_??-W5 / PZ_O-O4 / FZ_KL / NO / D3 / F4 / E_SZ / RS_W-O / ZOO-P / B_M-DC

Analiza urbanistyczna


Województwo (PL) Kraj (CZ)	Powiat	Gmina / Miasto	Dzielnica / Wieś
Śląskie	bielski	Jasienica	Bielowicko

Dostępność komunikacyjna: Obiekt znajdował się przy wjeździe do wsi.

Dostępność wizualna: Widoczność miejsca znajdowania się obiektu z drogi lokalnej dobra



Potwierdzenie lokalizacji (mapy)



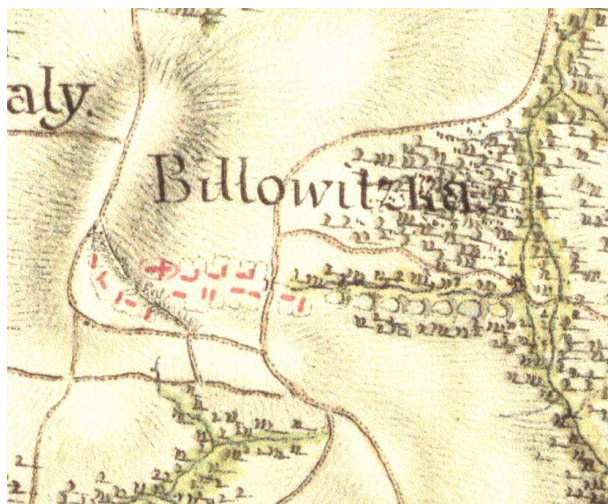
Mapę zinterpretować można, na podstawie legendy, jako potwierdzenie istnienia obiektu
Mapa Księstwa Cieszyńskiego (Ducatus in Silesia superiore Teschinensis) Jonasa Nigrinusa z 1724
https://upload.wikimedia.org/wikipedia/commons/9/91/Jonas_Nigrinus%2C_Ducatus_Teschinensis.jpg



Brak potwierdzenia istnienia obiektu
Mapa Księstwa Cieszyńskiego (Principatus Silesiae Teschinensis) Matthäusa Schubartha z roku 1736
https://upload.wikimedia.org/wikipedia/commons/b/b3/Matthaeus_Schubarth%2C_Ducatus_Teschinensis.jpg



Brak potwierdzenia lokalizacji obiektu
Mapa józefińska (Józef II), w wersji austriackiej (pierwsze mapowanie – Josephinische Landesaufnahme): Księstwo Górno-Śląskie 1763 (Herzogtum Ober-Schlesien 1763)
<https://mapire.eu/de/map/firstsurvey-silesia/?layers=osm%2C154&bbox=2023445.790079433%2C6415057.254895444%2C2047743.2104455833%2C6422700.957723961>



Brak potwierdzenia istnienia obiektu na mapie

Mapa józefińska (Józef II), w wersji czeskiej (pierwsze mapowanie – Josephinische Landesaufnahme): Księstwo Górno-Śląskie 1763 (Herzogtum Ober-Schlesien 1763)

http://oldmaps.geolab.cz/map_region.pl?lang=cs&map_root=1vm&map_region=sl



Potwierdzenie istnienia obiektu

Mapa franciszkańska (Franciszek II/I), w wersji austriackiej (drugie mapowanie - Franziszeische Landesaufnahme): Morawy i Śląsk 1836–1842 (Mähren und Schlesien 1836–1842)

<https://mapire.eu/de/map/secondsurvey-moravia/?layers=osm%2C62&bbox=1957740.4870870581%2C6372705.936672876%2C2152119.8500162615%2C6433855.559301017>

- nie wystąpiono o odpis

Kataster austriacki (franciszkański)

Tereny Czech: <https://archivnimapy.cuzk.cz>



Potwierdzona lokalizacja folwarku

Mapa monarchii Habsburgów 1869-1887 (trzecie mapowanie - Franzisco-Josephinische Landesaufnahme) w skali 1:25000



<https://mapire.eu/de/map/thirdsurvey25000/?layers=osm%2C129&bbox=2109361.0098719993%2C6019414.765210961%2C2133658.4302381496%2C6027058.468039478>

- brak mapy

Mapa monarchii Habsburgów 1869-1887 (trzecie mapowanie - Franzisco-Josephinische Landesaufnahme) w skali 1:25000 w wersji czeskiej

http://oldmaps.geolab.cz/map_region.pl?lang=cs&map_root=3vm&map_region=25



Potwierdzona lokalizacja folwarku

Mapa monarchii Habsburgów 1869-1887 (trzecie mapowanie - Franzisco-Josephinische Landesaufnahme) w skali 1:75000

<https://mapire.eu/de/map/thirdsurvey75000/?layers=osm%2C43&bbox=1901067.7191377215%2C6130849.589013578%2C1913216.4293207966%2C6134671.440427838>



Potwierdzony dwór (Hof) – mapa górna z 1921 r.

lub potwierdzony folwark – mapa dolna z 1934 r.

Mapy polska WIG z okresu 20-lecia międzywojennego w skali 1: 100000

<http://igrek.amzp.pl/mapindex.php?cat=WIG100&listtype=standard&listsort=sortoption1>

Mapa czeska VZU z okresu 20-lecia międzywojennego w skali 1:100000

<http://igrek.amzp.pl/result.php?cmd=id&god=4061&cat=VZU075;>

<http://igrek.amzp.pl/mapindex.php?cat=PBM075&listtype=standard&listsort=sortoption1>




Ikonomia historyczna (przemiany architektoniczne)

- nie znaleziono

Stan obecny


Opis: Na miejscu zlokalizowane są obecnie dwa obiekty gospodarcze.



Widok ogólny
Google Maps



Pierwszy obiekt w lokalizacji
Google Maps



Drugi obiekt w lokalizacji
Google Maps



Bibliografia

- nie znaleziono

Wnioski i wytyczne

Zaleca się poszukiwanie materiału źródłowego w celu jego archiwizacji.



LP	Miejscowość	Kraj	Typ obiektu	Lokalizacja
7.	BIELSKO cz. Bílsko, niem. Bielitz	PL	zamek	49.821741, 19.044561

Zamek Bielsko

Uwagi o lokalizacji: Bielsko jest po raz pierwszy wzmiankowane w roku 1312.

Powstanie: XIV wiek

Właściciel/budowniczy: Przemysław I Noszak

Uwagi o obiekcie: Zamek pod koniec XVI wieku utracił charakter rezydencji tego typu stając się praktycznie pałacem.

Obecna funkcja obiektu: obiekt istnieje. Obecnie muzeum (ul. Wzgórze 16).

Typ rezydencji: zamek. **Podtyp rezydencji:** zamek.

Rejestracja: zamek Sułkowskich, ul. Wzgórze 16a, XIV-XIX, nr rej.: R/455/56 z 2.11.1956, 135/60 z 26.02.1960 oraz A-133/76 z 3.09.1976

Określenia: (pl.) zamek

Kod obiektu: (charakterystyka obiektu niepewna)

KZ_P1 / ZZ_Z-W4 / PZ_B / FZ_GO / O1 / D3 / F4 / E_SZ / RS_M-S / ZZZ-P / B_K-DC

Analiza urbanistyczna

Województwo (PL) Kraj (CZ)	Powiat	Gmina / Miasto	Dzielnica / Wieś
Śląskie	Bielsko-Biała	Bielsko-Biała	Śródmieście Bielsko

Dostępność komunikacyjna: Obiekt znajduje się w Centrum Bielska-Białej.

Dostępność wizualna: Obiekt pełni rolę muzeum. Znajduje się na starym mieście w Bielsku-Białej.




Potwierdzenie lokalizacji (mapy)

- brak źródeł tego typu

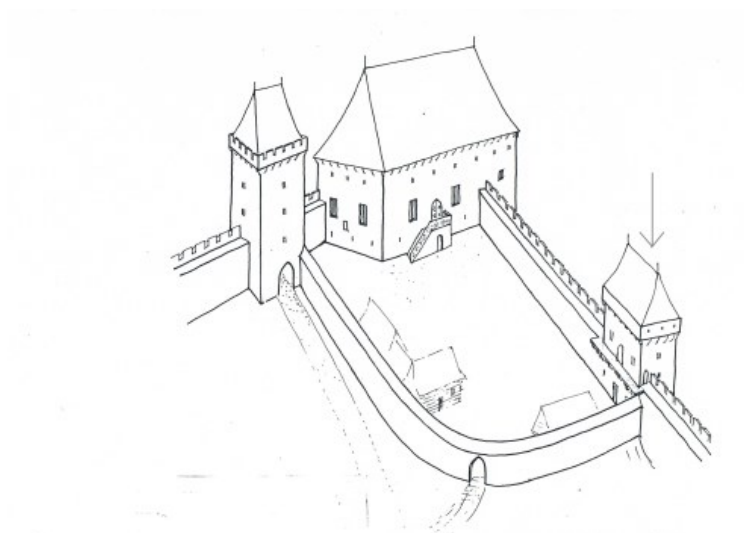
Ikonografia historyczna (przemiany architektoniczne)

Istnieją jedynie rekonstrukcje



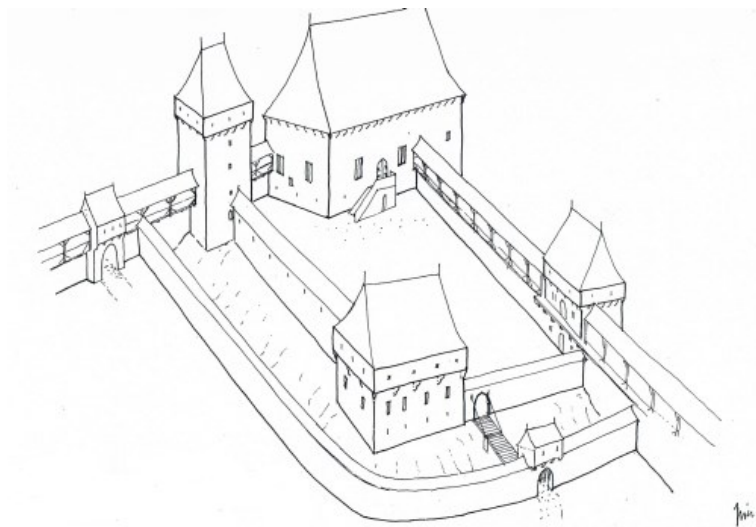
Próba rekonstrukcji drewnianego gródka w Bielsku w oparciu o wyniki badań w Liptowskiej Marze na Słowacji

https://muzeum.bielsko.pl/pl/widziane-spod-ziemi/podstrony_page/2/artykul/odkrywanie-bielskiego-zamku-skarby-z-dziedzina-wydarte-cz-3




Najstarsza faza murowanego zamku w Bielsku wg M. Bicz-Suknarowskiej – widok od strony miasta z 3. ćwierci XIV w. Powstanie baszty od strony południowo-wschodniej (oznaczonej strzałką) należy odnieść do XV lub początków XVI w. (według ustaleń B. i B. Chorążych).

https://muzeum.bielsko.pl/pl/widziane-spod-ziemi/podstrony_page/2/artykul/odkrywanie-bielskiego-zamku-skarby-z-dziedzina-wydarte-cz-3



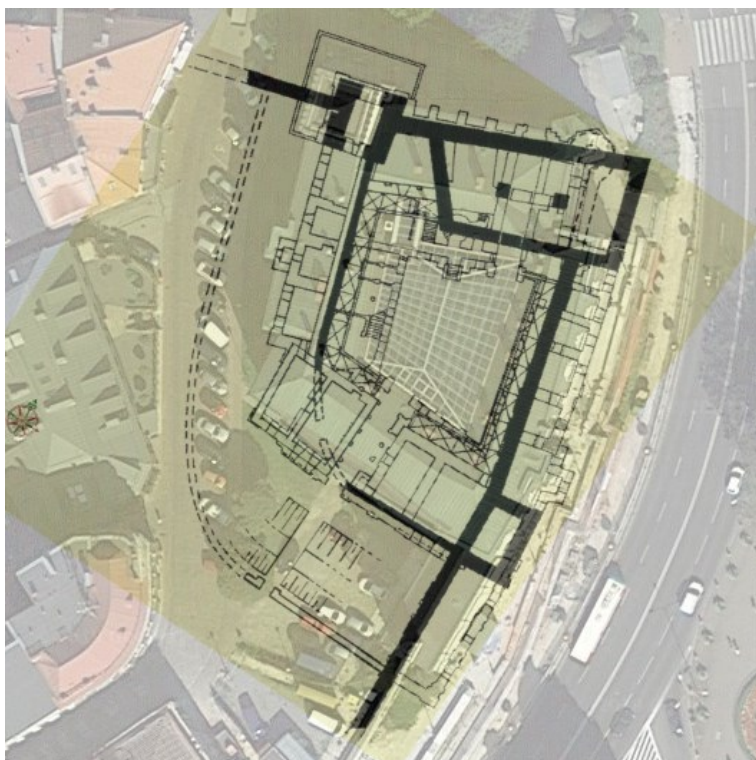
Zamek w Bielsku w XV w. wg M. Bicz-Suknarowskiej – widok od strony miasta.

https://muzeum.bielsko.pl/pl/widziane-spod-ziemi/podstrony_page/2/artykul/odkrywanie-bielskiego-zamku-skarby-z-dziedzina-wydarce-cz-3



Zamek w Bielsku w XVI w. - rekonstrukcja (wg. M. Bicz-Suknarowskiej)

<http://www.zamki.pl/?idzamku=bielsko>



Lokalizacja elementów zamku na tle istniejącego obiektu
<http://www.zamki.pl/?idzamku=bielsko>



Stan obecny

Opis: Obecnie obiekt to budynek o charakterze pałacu pełniący rolę muzeum.



Widok ogólny
Google Maps



Obiekt w lokalizacji
Google Maps



Bibliografia

- M. Bicz-Suknarowska, W. Komorowski, Zamek Sułkowskich. Bielsko-Biała, Studium historyczne, PP Pracownie Konserwacji Zabytków, oddział Kraków, Kraków 1986
- M. Bicz-Suknarowska, W. Komorowski, Zamek w Bielsku, s.91-136, w: Chojecka E., O sztuce Górnego Śląska i przyległych ziem małopolskich (materiały IV Seminarium Sztuki Górnośląskiej Zakładu Historii Sztuki Uniwersytetu Śląskiego i Oddziału Górnośląskiego SHS odbytego w dniach 26-27 października 1987 r. w Katowicach), Wydaw. Oddziału Górnośląskiego Stowarzyszenia Historyków Sztuki, Katowice 1993B. Chorąży, P. Kenig, Zamek w Bielsku: zarys historyczny, Muzeum w Bielsku-Białej, ielsko-Biała 2003
- J. Kazimierczyk, J. Rozpędowski, Studium konserwatorskie do zamku w Bielsku, województwo Katowickie, Politechnika Wrocławska, Wydział Architektury, Wrocław 1968 (maszynopis w Dziale Dokumentacji PP Pracownie Konserwacji Zabytków w Warszawie, nr inw. 1099)
- D. Nawrot, G. Madej, Zapomniani książęta? Sułkowscy w XVIII-XX wieku, Wydawnictwo Uniwersytetu Śląskiego, Katowice 2016
- S. Pawłowski, Z przeszłości zamku w Bielsku: zamek w Bielsku w badaniach architektonicznych i archeologicznych: wystawa, Muzeum Okręgowe w Bielsku-Białej, Bielsko-Biała 1992
- J. Rozpędowski, Zamek w Bielsku, Zeszyty naukowe Politechniki Wrocławskiej 1960, seria: Architektura, zeszyt 36, zeszyt.4

Zamek Sułkowskich w Bielsku-Białej (https://www.gornyslask.net.pl/files/9814/4863/9702/bielsko-biala_zamek_sulkowskich.pdf)

Perły architektury Bielska-Białej Perły architektury Bielska-Białej. Budowle kunsztownie cyzelowane (http://mciit.bbosir.bielsko.pl/wp-content/uploads/2016/03/BB_perly_architektury_PL.pdf)

<http://www.zamki.pl/?idzamku=bielsko>

<https://medievalheritage.eu/pl/strona-glowna/zabytki/polska/bielsko-zamek/>

<https://muzeum.bielsko.pl/pl/widziane-spod-ziemi/artukul/odkrywanie-bielskiego-zamku-skarby-z-dziedzina-wydarce-cz-3>

<http://www.bielsko.biala.pl/kalendarz/artykuly/124/odkrywanie-bielskiego-zamku>

http://v1.mhbb.hekko24.pl/strona.php?jezyk=pl&tresc=str_zamek_historia

<http://bielskobiala.naszemiasto.pl/artukul/zamek-sulkowskich-badania-archeologiczne-wyjasnia-zagadke,4197774,artgal,t,id,tm.html>

Wnioski i wytyczne

- brak



LP	Miejscowość	Kraj	Typ obiektu	Lokalizacja
7a.	BIELSKO cz. Bílsko, niem. Bielitz	PL	pałac	49.821741, 19.044561

Zamek Bielsko (zamek Sułkowskich)

Uwagi o lokalizacji: Bielsko jest po raz pierwszy wzmiankowane w roku 1312.

Powstanie: około 1600 jako rezydencja magnacka.

Właściciel/budowniczy: ród Sunneghów, Sułkowskich.

Uwagi o obiekcie: Obiekt był siedzibą państwa stanowego stąd identyfikacja jako pałac. Ostatnia przebudowa 1853-1864. Użytkowany przez właścicieli do 1945 roku.

Obecna funkcja obiektu: obiekt istnieje. Obecnie muzeum (ul. Wzgórze 16).

Typ rezydencji: pałac. **Podtyp rezydencji:** pałac

Rejestracja: zamek Sułkowskich, ul. Wzgórze 16a, XIV-XIX, nr rej.: R/455/56 z 2.11.1956, 135/60 z 26.02.1960 oraz A-133/76 z 3.09.1976

Określenia: (pl.) zamek

Kod obiektu: (charakterystyka obiektu niepewna)

KP_P2 / ZP-W3 / PZ_O-O3 / FZ_RE / O3 / D2 / F2 / E_SZ / RS_W-O / ZZZ-P / B_M-DC

Analiza urbanistyczna

Województwo (PL) Kraj (CZ)	Powiat	Gmina / Miasto	Dzielnica / Wieś
Śląskie	Bielsko-Biała	Bielsko-Biała	Śródmieście Bielsko

Dostępność komunikacyjna: Obiekt znajduje się w Centrum Bielska-Białej.

Dostępność wizualna: Obiekt pełni rolę muzeum. Znajduje się na starym mieście w Bielsku-Białej.



Mapy (potwierdzenie lokalizacji)



Mapę zinterpretować można, na podstawie legendy, jako potwierdzenie istnienia obiektu

Mapa Księstwa Cieszyńskiego (Ducatus in Silesia superiore Teschinensis) Jonasa Nigrinusa z 1724

https://upload.wikimedia.org/wikipedia/commons/9/91/Jonas_Nigrinus%2C_Ducatus_Teschinensis.jpg



Brak potwierdzenia istnienia obiektu, chociaż przekreślone kwadraty można zinterpretować jako ogrody zamkowe

Mapa Księstwa Cieszyńskiego (Principatus Silesiae Teschinensis) Matthäusa Schubartha z roku 1736

https://upload.wikimedia.org/wikipedia/commons/b/b3/Matthaeus_Schubarth%2C_Ducatus_Teschinensis.jpg



Brak bezpośredniego potwierdzenia lokalizacji obiektu

Mapa józefińska (Józef II), w wersji austriackiej (pierwsze mapowanie – Josephinische Landesaufnahme): Księstwo Górno-Śląskie 1763 (Herzogtum Ober-Schlesien 1763)

<https://mapire.eu/de/map/firstsurvey->

[silesia/?layers=osm%2C154&bbox=2023445.790079433%2C6415057.254895444%2C2047743.2104455833%2C6422700.957723961](https://mapire.eu/de/map/firstsurvey-silesia/?layers=osm%2C154&bbox=2023445.790079433%2C6415057.254895444%2C2047743.2104455833%2C6422700.957723961)



Brak bezpośredniego potwierdzenia istnienia obiektu na mapie

Mapa józefińska (Józef II), w wersji czeskiej (pierwsze mapowanie – Josephinische Landesaufnahme): Księstwo Górno-Śląskie 1763 (Herzogtum Ober-Schlesien 1763)

http://oldmaps.geolab.cz/map_region.pl?lang=cs&map_root=1vm&map_region=sl



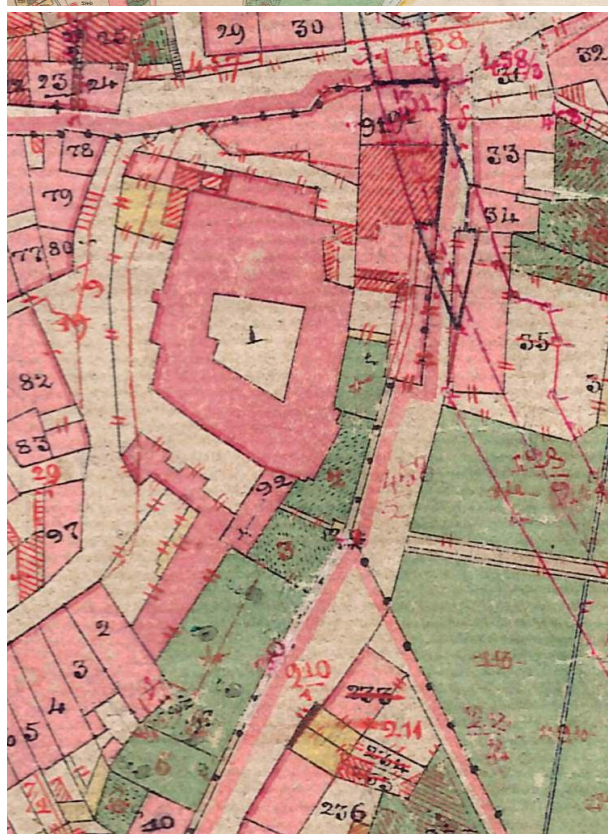
Brak bezpośredniego potwierdzenia istnienia obiektu na mapie

Mapa franciszkańska (Franciszek II/I), w wersji austriackiej (drugie mapowanie - Franziszeische Landesaufnahme): Morawy i Śląsk 1836–1842 (Mähren und Schlesien 1836–1842)

[https://mapire.eu/de/map/secondsurvey-](https://mapire.eu/de/map/secondsurvey-moravia/?layers=osm%2C62&bbox=1957740.4870870581%2C6372705.936672876%2C2152119.8500162615%2C6433855.559301017)

[moravia/?layers=osm%2C62&bbox=1957740.4870870581%2C6372705.936672876%2C2152119.8500162615%2C6433855.559301017](https://mapire.eu/de/map/secondsurvey-moravia/?layers=osm%2C62&bbox=1957740.4870870581%2C6372705.936672876%2C2152119.8500162615%2C6433855.559301017)





Potwierdzenie istnienia obiektu

Kataster austriacki (franciszkański)

Tereny Czech: <https://archivnimapy.cuzk.cz>



Zamek Sułkowskich na mapie Bielska (z połowy XIX w.). Obiekt zaznaczony
Ze zbiorów Mariusza Makowskiego



Brak potwierdzenia lokalizacji obiektu

Mapa monarchii Habsburgów 1869-1887 (trzecie mapowanie - Franzisco-Josephinische Landesaufnahme) w skali 1:25000
<https://mapire.eu/de/map/thirdsurvey25000/?layers=osm%2C129&bbox=2109361.0098719993%2C6019414.765210961%2C2133658.4302381496%2C6027058.468039478>

- brak mapy

Mapa monarchii Habsburgów 1869-1887 (trzecie mapowanie - Franzisco-Josephinische Landesaufnahme) w skali 1:25000
w wersji czeskiej
http://oldmaps.geolab.cz/map_region.pl?lang=cs&map_root=3vm&map_region=25



Brak bezpośredniego potwierdzenia istnienia obiektu na mapie

Mapa monarchii Habsburgów 1869-1887 (trzecie mapowanie - Franzisco-Josephinische Landesaufnahme) w skali 1:75000
<https://mapire.eu/de/map/thirdsurvey75000/?layers=osm%2C43&bbox=1901067.7191377215%2C6130849.589013578%2C1913216.4293207966%2C6134671.440427838>



Brak bezpośredniego potwierdzenia istnienia obiektu na mapie

– mapa górna z 1926 r., mapa dolna z 1934 r.

Mapy polska WIG z okresu 20-lecia międzywojennego w skali 1: 100000

<http://igrek.amzp.pl/mapindex.php?cat=WIG100&listtype=standard&listsort=sortoption1>

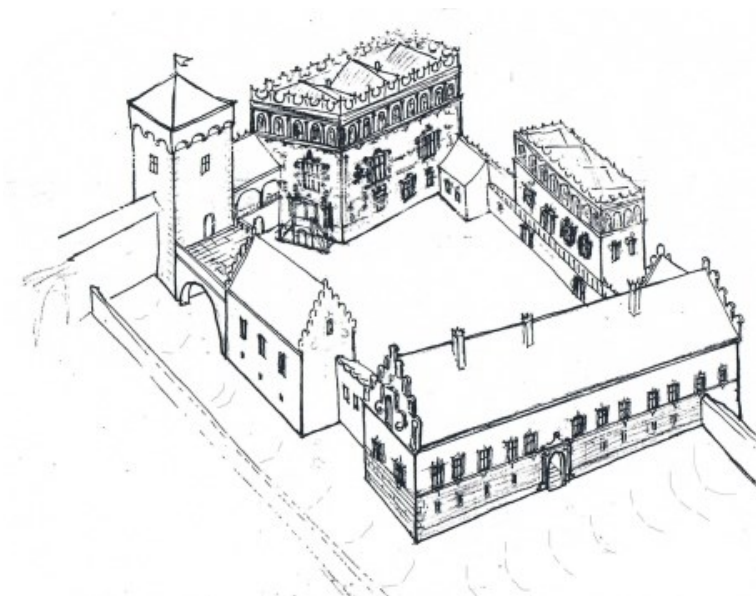
Mapa czeska VZU z okresu 20-lecia międzywojennego w skali 1:100000

[http://igrek.amzp.pl/result.php?cmd=id&god=4061&cat=VZU075;](http://igrek.amzp.pl/result.php?cmd=id&god=4061&cat=VZU075)

<http://igrek.amzp.pl/mapindex.php?cat=PBM075&listtype=standard&listsort=sortoption1>




Ikografia historyczna (przemiany architektoniczne)



Zamek w Bielsku ok. 1600 r. wg M. Bicz-Suknarowskiej – widok od strony miasta.

https://muzeum.bielsko.pl/pl/widziane-spod-ziemi/podstrony_page/2/artykul/odkrywanie-bielskiego-zamku-skarby-z-dziedzina-wydarte-cz-3



7. Das Fürstl. Schloss.
8. Die Brandweimbrennerei.

Fragment panoramy Bielska Samuela Johann'ego z 1801 r. z widocznym zamkiem (nr 7). Pod nr 8 gorzelnia zamkowa (niemieckie Brandweimbrennerei w słownikach języka niemieckiego z XIX wieku oznacza gorzelnię, chociaż często budynek ten jest określany jako browar)

https://muzeum.bielsko.pl/pl/widziane-spod-ziemi/podstrony_page/2/artykul/odkrywanie-bielskiego-zamku-skarby-z-dziedzina-wydarte-cz-3



Zamek książąt Sułkowskich w Bielsku - widok z ok. 1850 r. Z lewej budynek gorzelni książęcej z XVIII wieku, wyburzony w 1877 roku. Fotografia z „Bielsko-Biała w starej fotografii”-1991r. - Jerzy Polak, Mieczysław Tomiczek

http://www.historia.beskidia.pl/2395_bielsko_-_biala_zamek_w_bielsku_stare_zdjecie.html



Panorama Bielska i Białej wg litografii C. Bollmanna z ok. 1860 r. od strony wschodniej. W środku widać zamek Sułkowskich.

https://pl.wikipedia.org/wiki/Plik:Panorama_Bielsko-Bia%C5%82a_XIX_wiek.jpg



Zamek w Bielsku po przebudowie w latach 1850–1864, Carl Bollmann, litografia, ok. 1870

https://pl.wikipedia.org/wiki/Plik:Zamek_w_Bielsku_po_przebudowie_w_latach_1850%E2%80%931864.jpg



Zamek w Bielsku w roku 1886

F. Sláma, Vlastenecké putování ..., s. 297



Pocztówka prawdopodobnie z początku XX w. Na pierwszym planie plac teatralny z fontanną. Za przejeżdżającym tramwajem Zamek Sułkowskich. Po prawej stronie z tunelu wylania się parowóz (rok wydania pocztówki: 1900-1909)

http://www.historia.beskidia.pl/802_bielsko_-_biala_plac_teatralny_stare_zdjecie.html




Bazary Zamkowe (kamienica narożna) widoczne z "Patrii" w 1905 r. Nad dachami widoczny fragment zamku. Kamienicę zbudowano na miejscu książęcej gorzelnii.

<https://bielskobiała.fotopolska.eu/7973,foto.html?o=b424&p=1>



Kamienica narożna. Töpferplatz (ok. 1915).

<https://archiwum.allegro.pl/oferta/bielsko-bielitz-schloss-topferplatz-feldpost-191-i5964666385.html>



Bielsko-Biała, Bielsko (Bielsitz), zamek, tunel kolejowy w kierunku dworca, walor z obiegu pocztowego ze znaczkiem, 1912, [wydawca: S.B.B.]

<http://m-c.com.pl/index.php/aukcja/15-aukcja-pocztowek/item/6642-3463>



Widok na bazyliki zamkowe (ok. 1911)

<http://www.zamki.pl/?idzamku=bielsko>



Plac Teatralny widoczny z kamienicy przy ul. 1 Maja 4a w 1915 r. Po lewej fragment Zamku Sułkowskich z Bazarami Zamkowymi
<https://bielskobiała.fotopolska.eu/2474,foto.html>



Po lewej Teatr Polski, w centrum Poczta Główna, a po prawej Zamek Sułkowskich (na górze) z Bazarami Zamkowymi (na dachach której istniał piękny ogród) oraz skarpę wykopu linii kolejowej (poniżej placu).

<https://bielskobiała.fotopolska.eu/7336,foto.html?o=b424&p=1>



Widok od strony kamienicy narożnej (lata 60-te).

<https://archiwum.allegro.pl/oferta/22-bielsko-biala-zamek-i7035701252.html>



Stan obecny

Opis: Obecnie obiekt to budynek o charakterze pałacu pełniący rolę muzeum.



Widok ogólny
Google Maps



Widok zamku przed zadaszeniem dziedzińca
<https://bielskobiata.fotopolska.eu/8245,foto.html>



Dziedziniec zadaszony.

http://www.galeria.beskidia.pl/2982_bielsko-biala_zamek_z_zadaszonym_dziedzincem_zdjecie.html





Obiekt w lokalizacji
[Google Maps](#)



Bibliografia

- M. Bicz-Suknarowska, W. Komorowski, Zamek Sułkowskich. Bielsko-Biała, Studium historyczne, PP Pracownie Konserwacji Zabytków, oddział Kraków, Kraków 1986
- M. Bicz-Suknarowska, W. Komorowski, Zamek w Bielsku, s.91-136, w: Chojecka E., O sztuce Górnego Śląska i przyległych ziem małopolskich (materiały IV Seminarium Sztuki Górnośląskiej Zakładu Historii Sztuki Uniwersytetu Śląskiego i Oddziału Górnośląskiego SHS odbytego w dniach 26-27 października 1987 r. w Katowicach), Wydaw. Oddziału Górnośląskiego Stowarzyszenia Historyków Sztuki, Katowice 1993B. Chorąży, P. Kenig, Zamek w Bielsku: zarys historyczny, Muzeum w Bielsku-Białej, ielsko-Biała 2003
- J. Kazimierczyk, J. Rozpędowski, Studium konserwatorskie do zamku w Bielsku, województwo Katowickie, Politechnika Wrocławska, Wydział Architektury, Wrocław 1968 (maszynopis w Dziale Dokumentacji PP Pracownie Konserwacji Zabytków w Warszawie, nr inw. 1099)
- D. Nawrot, G. Madej, Zapomniani książęta? Sułkowscy w XVIII-XX wieku, Wydawnictwo Uniwersytetu Śląskiego, Katowice 2016
- S. Pawłowski, Z przeszłości zamku w Bielsku: zamek w Bielsku w badaniach architektonicznych i archeologicznych: wystawa, Muzeum Okręgowe w Bielsku-Białej, Bielsko-Biała 1992
- J. Rozpędowski, Zamek w Bielsku, Zeszyty naukowe Politechniki Wrocławskiej 1960, seria: Architektura, zeszyt 36, zeszyt.4

Zamek Sułkowskich w Bielsku-Białej (https://www.gornyslask.net.pl/files/9814/4863/9702/bielsko-biala_zamek_sulkowskich.pdf)

Perły architektury Bielska-Białej Perły architektury Bielska-Białej. Budowle kunsztownie cyzelowane (http://mciit.bbosir.bielsko.pl/wp-content/uploads/2016/03/BB_perly_architektury_PL.pdf)

<http://www.zamki.pl/?idzamku=bielsko>

<https://medievalheritage.eu/pl/strona-glowna/zabytki/polska/bielsko-zamek/>

<https://muzeum.bielsko.pl/pl/widziane-spod-ziemi/artukul/odkrywanie-bielskiego-zamku-skarby-z-dziedzina-wydarce-cz-3>

<http://www.bielsko.biala.pl/kalendarz/artykuly/124/odkrywanie-bielskiego-zamku>

http://v1.mhbb.hekko24.pl/strona.php?jezyk=pl&tresc=str_zamek_historia

<http://bielskobiala.naszemiasto.pl/artukul/zamek-sulkowskich-badania-archeologiczne-wyjasnia-zagadke,4197774,artgal,t,id,tm.html>

Wnioski i wytyczne

- brak



LP	Miejscowość	Kraj	Typ obiektu	Lokalizacja
8.	BŁADNICE DOLNE cz. Dolní Bladnice, niem. Nieder Bladnitz	PL	dwór	49.770140, 18.790674

Folwark Patyków (Patikow)

Uwagi o lokalizacji: Bładnice po raz pierwszy wzmiankowane są w roku 1416 w dokumencie kancelaryjnym księcia cieszyńskiego Bolesława. Podziła na Bładnice Dolne o Górne nastąpił prawdopodobnie w latach 1608-1609, kiedy Jeremiasz Czamer wydzielił część Nierodzimia i Bładnic swojej żonie i synowi.

Powstanie: Obiekt pojawia się na mapach z 2-giej połowy XVIII wieku.

Właściciel/budowniczy:

Uwagi o obiekcie: W styczniu 1919 (28-30) miały miejsce krwawe walki o folwark Patyków w ramach bitwy pod Skoczowem.

Obecna funkcja obiektu: obiekt nie istnieje.

Typ rezydencji: dwór. Podtyp rezydencji:

Rejestracja:

Określenia: (niem.) Meierhof, (pol.) folwark

Kod obiektu: (charakterystyka obiektu niepewna)

KD_W2 / ZD_??-W5 / PZ_O-04 / FZ_KL / NO / D3 / F4 / E_SZ / RS_W-O / ZOO-P / B_M-DC

Analiza urbanistyczna

Województwo (PL) Kraj (CZ)	Powiat	Gmina / Miasto	Dzielnica / Wieś
Śląskie	cieszyński	Skoczów	Bładnice Dolne

Dostępność komunikacyjna: Obiekt znajdował się przy wjeździe do wsi.

Dostępność wizualna: Widoczność miejsca znajdowania się obiektu z drogi lokalnej dobra



Potwierdzenie lokalizacji (mapy)



Brak potwierdzenia istnienia obiekt, potwierdzenie lokalizacji

Mapa Księstwa Cieszyńskiego (Ducatus in Silesia superiore Teschinensis) Jonasa Nigrinusa z 1724
https://upload.wikimedia.org/wikipedia/commons/9/91/Jonas_Nigrinus%2C_Ducatus_Teschinensis.jpg



Brak potwierdzenia istnienia lokalizacji

Mapa Księstwa Cieszyńskiego (Principatus Silesiae Teschinensis) Matthäusa Schubartha z roku 1736
https://upload.wikimedia.org/wikipedia/commons/b/b3/Matthaeus_Schubarth%2C_Ducatus_Teschinensis.jpg



Brak potwierdzenia lokalizacji obiektu

Mapa józefińska (Józef II), w wersji austriackiej (pierwsze mapowanie – Josephinische Landesaufnahme): Księstwo Górno-Śląskie 1763 (Herzogtum Ober-Schlesien 1763)
<https://mapire.eu/de/map/firstsurvey-silesia/?layers=osm%2C154&bbox=2023445.790079433%2C6415057.254895444%2C2047743.2104455833%2C6422700.957723961>



Potwierdzenia istnienia obiektu na mapie (Patikower MH)

Mapa józefińska (Józef II), w wersji czeskiej (pierwsze mapowanie – Josephinische Landesaufnahme): Księstwo Górno-Śląskie 1763 (Herzogtum Ober-Schlesien 1763)

http://oldmaps.geolab.cz/map_region.pl?lang=cs&map_root=1vm&map_region=sl



Potwierdzenie istnienia lokalizacji, lecz nie folwarku

Mapa franciszkańska (Franciszek II/I), w wersji austriackiej (drugie mapowanie - Franziszeische Landesaufnahme): Morawy i Śląsk 1836–1842 (Mähren und Schlesien 1836–1842)

<https://mapire.eu/de/map/secondsurvey-moravia/?layers=osm%2C62&bbox=1957740.4870870581%2C6372705.936672876%2C2152119.8500162615%2C6433855.559301017>

- nie wystąpiono o odpis

Kataster austriacki (franciszkański)

Tereny Czech: <https://archivnimapy.cuzk.cz>

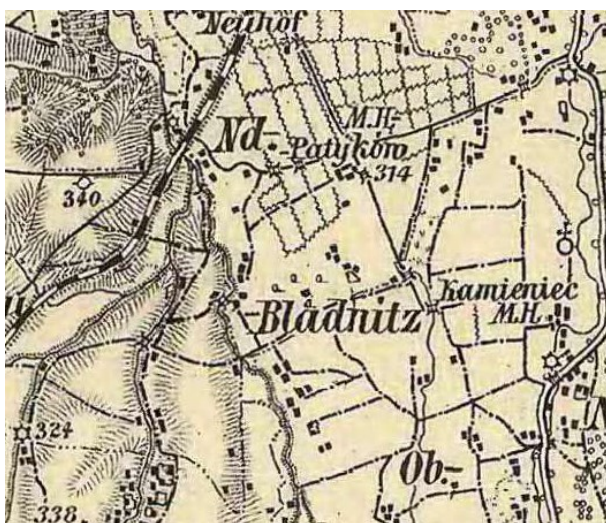


Potwierdzona lokalizacja folwarku

Mapa monarchii Habsburgów 1869-1887 (trzecie mapowanie - Franzisco-Josephinische Landesaufnahme) w skali 1:25000
<https://mapire.eu/de/map/thirdsurvey25000/?layers=osm%2C129&bbox=2109361.0098719993%2C6019414.765210961%2C2133658.4302381496%2C6027058.468039478>

- brak mapy

Mapa monarchii Habsburgów 1869-1887 (trzecie mapowanie - Franzisco-Josephinische Landesaufnahme) w skali 1:25000 w wersji czeskiej
http://oldmaps.geolab.cz/map_region.pl?lang=cs&map_root=3vm&map_region=25



Potwierdzona lokalizacja folwarku

Mapa monarchii Habsburgów 1869-1887 (trzecie mapowanie - Franzisco-Josephinische Landesaufnahme) w skali 1:75000
<https://mapire.eu/de/map/thirdsurvey75000/?layers=osm%2C43&bbox=1901067.7191377215%2C6130849.589013578%2C1913216.4293207966%2C6134671.440427838>



Potwierdzony dwór (Hof) – mapa górna z 1921 r.
 lub potwierdzony (dv) – mapa środkowa, czeska z 1927 r.
 lub potwierdzony folwark – mapa dolna z 1934 r.

Mapy polska WIG z okresu 20-lecia międzywojennego w skali 1: 100000

<http://igrek.amzp.pl/mapindex.php?cat=WIG100&listtype=standard&listsort=sortoption1>

Mapa czeska VZU z okresu 20-lecia międzywojennego w skali 1:100000

<http://igrek.amzp.pl/result.php?cmd=id&god=4061&cat=VZU075>;

<http://igrek.amzp.pl/mapindex.php?cat=PBM075&listtype=standard&listsort=sortoption1>



Ikonografia historyczna (przemiany architektoniczne)

- nie znaleziono

Stan obecny

Opis: Brak śladów obiektu. W miejscu lokalizacji znajduje się gospodarstwo rolne.



Widok ogólny
Google Maps

Bibliografia

- nie znaleziono

Wnioski i wytyczne

Zaleca się poszukiwanie materiału źródłowego w celu jego archiwizacji.



LP	Miejscowość	Kraj	Typ obiektu	Lokalizacja
8a.	BŁADNICE DOLNE cz. Dolní Bładnice, niem. Nieder Bładnitz	PL	dwór	49.771551, 18.775505

Folwark Bregi (Brzegi)

Uwagi o lokalizacji: Kisielów po raz pierwszy jest wzmiankowany w 1434 roku.

Powstanie: występuje na mapach z XVIII wieku

Właściciel/budowniczy:

Uwagi o obiekcie: lokalizacja to prawdopodobnie jakieś Brzegi (być może nad rzeką Bładnicą). Być może jest to obecnie obszar Bładnic Dolnych.

Obecna funkcja obiektu: Własność prywatna.

Typ rezydencji: dwór. **Podtyp rezydencji:** ??.

Rejestracja:

Określenia rezydencji: (cz.) Hof

Kod obiektu:

KD_W2 / ZD_??-W5 / PZ_O-04 / FZ_BA / NO / D3 / F4 / E_SZ / RS_W-O / ZOO-P / B_M-DC

Analiza urbanistyczna


Województwo (PL) Kraj (CZ)	Powiat	Gmina / Miasto	Dzielnica / Wieś
Śląskie	cieszyński	Skoczów	Bładnice (Dolne)

Dostępność komunikacyjna: Obiekt znajdował się przy drodze lokalnej.

Dostępność wizualna: Obiekt nie istnieje.



Potwierdzenie lokalizacji (mapy)



Brak potwierdzenia istnienia obiektu.

Mapa Księstwa Cieszyńskiego (Ducatus in Silesia superiore Teschinensis) Jonasa Nigrinusa z 1724
https://upload.wikimedia.org/wikipedia/commons/9/91/Jonas_Nigrinus%2C_Ducatus_Teschinensis.jpg



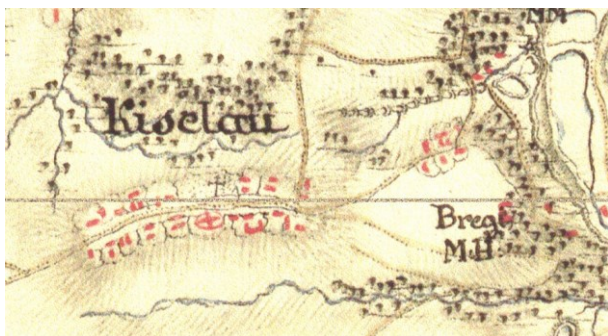
Potwierdzenie istnienia lokalizacji.

Mapa Księstwa Cieszyńskiego (Principatus Silesiae Teschinensis) Matthäusa Schubartha z roku 1736
https://upload.wikimedia.org/wikipedia/commons/b/b3/Matthaeus_Schubarth%2C_Ducatus_Teschinensis.jpg



Potwierdzenie istnienia obiektu.

Mapa józefińska (Józef II), w wersji austriackiej (pierwsze mapowanie – Josephinische Landesaufnahme): Księstwo Górno-Śląskie 1763 (Herzogtum Ober-Schlesien 1763)
<https://mapire.eu/de/map/firstsurvey-silesia/?layers=osm%2C154&bbox=2023445.790079433%2C6415057.254895444%2C2047743.2104455833%2C6422700.957723961>



Potwierdzenie istnienia obiektu.

Mapa józefińska (Józef II), w wersji czeskiej (pierwsze mapowanie – Josephinische Landesaufnahme): Księstwo Górno-Śląskie 1763 (Herzogtum Ober-Schlesien 1763)

http://oldmaps.geolab.cz/map_region.pl?lang=cs&map_root=1vm&map_region=sl



Brak potwierdzenia istnienia obiektu (wskazano budynki w lokalizacji).

Mapa franciszkańska (Franciszek II/I), w wersji austriackiej (drugie mapowanie - Franziszeische Landesaufnahme): Morawy i Śląsk 1836–1842 (Mähren und Schlesien 1836–1842)

<https://mapire.eu/de/map/secondsurvey-moravia/?layers=osm%2C62&bbox=1957740.4870870581%2C6372705.936672876%2C2152119.8500162615%2C6433855.559301017>

- nie wystąpiono o odpis

Kataster austriacki (franciszkański)

Tereny Czech: <https://archivnimapy.cuzk.cz>





Potwierdzenie istnienia obiektu.

Mapa monarchii Habsburgów 1869-1887 (trzecie mapowanie - Franzisco-Josephinische Landesaufnahme) w skali 1:25000
<https://mapire.eu/de/map/thirdsurvey25000/?layers=osm%2C129&bbox=2109361.0098719993%2C6019414.765210961%2C2133658.4302381496%2C6027058.468039478>

- brak mapy

Mapa monarchii Habsburgów 1869-1887 (trzecie mapowanie - Franzisco-Josephinische Landesaufnahme) w skali 1:25000 w wersji czeskiej
http://oldmaps.geolab.cz/map_region.pl?lang=cs&map_root=3vm&map_region=25



Brak potwierdzenia istnienia obiektu.

Mapa monarchii Habsburgów 1869-1887 (trzecie mapowanie - Franzisco-Josephinische Landesaufnahme) w skali 1:75000
<https://mapire.eu/de/map/thirdsurvey75000/?layers=osm%2C43&bbox=1901067.7191377215%2C6130849.589013578%2C1913216.4293207966%2C6134671.440427838>





Brak potwierdzenia obiektu– mapa górna z 1921 r.

lub brak – mapa dolna z 1934 r.

Mapy polska WIG z okresu 20-lecia międzywojennego w skali

<http://igrek.amzp.pl/mapindex.php?cat=WIG100&listtype=standard&listsort=sortoption1>



Ikonomia historyczna (przemiany architektoniczne)

- nie znaleziono

Stan obecny

Opis: Obiekt nie istnieje.



Widok ogólny.
Google Maps

Bibliografia

- nie znaleziono

Wnioski i wytyczne

Zaleca się poszukiwanie materiału źródłowego w celu jego archiwizacji.



LP	Miejscowość	Kraj	Typ obiektu	Lokalizacja
9.	BŁĘDOWICE DOLNE cz. (Dolní) Bludovice, niem. (Nieder) Bludowitz	CZ	dwór	49.763739, 18.443073

Dwór rycerski Błędowice Dolne

Uwagi o lokalizacji: Błędowice (Dolne) wzmiankowane są w 1335 roku w sprawozdaniu z poboru świętopietrza diecezji wrocławskiej na rzecz Watykanu. W 1450 wzmiankowane są duas Blandowicze willas, a więc w XV wieku doszło do rozdzielenia wsi na część Dolną i Górną (Błędowice Górne). Od 1960 roku Błędowice Dolne określane są jako Błędowice.

Powstanie: prawdopodobnie XV wiek.

Właściciel/budowniczy: prawdopodobnie ród Bludowskich z Bludowic / Błędowic

Uwagi o obiekcie: Obiekt istniał do około XVIII wieku, kiedy przebudowano go na dwór barokowy. W 1587 przebudowano gotycki dwór obronny na dwór renesansowy, zachowując prawdopodobnie charakter obronny (choć informacja niepewna).

Obecna funkcja obiektu: obiekt nie istnieje. Przebudowany na istniejący do dzisiaj dwór, będący siedzibą prywatnego przedsiębiorstwa rolnego.

Typ rezydencji: dwór. **Podtyp rezydencji:** dwór obronny.

Rejestracja: 1250129818 (katalog pamiątek)

Określenia: (cz.) tvrz

Kod obiektu: (charakterystyka obiektu niepewna)

KD_W2 / ZD_DRO-W5 / PZ_B / FZ_GO / O1 / D3 / F4 / E_SZ / RS_W-O / ZOO-P / B_D/K-DR/DC

Analiza urbanistyczna

Województwo (PL) Kraj (CZ)	Powiat	Gmina / Miasto	Dzielnica / Wieś
Morawsko-śląski	Karwina	Hawierzów	Błędowice

Dostępność komunikacyjna: Przebudowany obiekt znajduje się przy drodze lokalnej we wsi Błędowice.

Dostępność wizualna: Budynek na terenie prywatnym. Widoczny jest z drogi lokalnej.



Potwierdzenie lokalizacji (mapy)

- brak źródeł tego typu

Ikonografia historyczna (przemiany architektoniczne)

- nie znaleziono

Stan obecny

Opis: Dwór rycerski przebudowano na istniejący obecnie barokowy dwór.



Widok ogólny

Google Maps

Bibliografia

- nie znaleziono

Wnioski i wytyczne

Jedynym źródłem bardziej pogłębionej analizy obiektu mogą być prace archeologiczne.



LP	Miejscowość	Kraj	Typ obiektu	Lokalizacja
9a.	BŁĘDOWICE DOLNE cz. (Dolní) Bludovice, niem. (Nieder) Bludowitz	CZ	dwór	49.763739, 18.443073

Dwór Błędowice Dolne

Uwagi o lokalizacji: Błędowice (Dolne) wzmiankowane są w 1335 roku w sprawozdaniu z poboru świętopietrza diecezji wrocławskiej na rzecz Watykanu. W 1450 wzmiankowane są duas Blandowicze willas, a więc w XV wieku doszło do rozdzielenia wsi na część Dolną i Górną (Błędowice Górne). Od 1960 roku Błędowice Dolne określane są jako Błędowice.

Powstanie: prawdopodobnie XVIII/XIX wiek, na miejscu gotyckiego dworu obronnego z XV wieku przebudowanego na styl renesansowy w XVI wieku.

Właściciel/budowniczy: prawd. Jiří Erdman Marklovský ze Žebráče a Pernštejna / Joseph Kornhäusel (fakt niepewny)

Uwagi o obiekcie:

Obecna funkcja obiektu: obiekt istnieje. Budynek po modernizacji. Własność prywatna.

Typ rezydencji: dwór. **Podtyp rezydencji:** dwór kasztelowy

Rejestracja: 1250129818 (katalog pamiątek)

Określenia: (niem.) schloss, (cz.) zámek, zámček

Kod obiektu: (charakterystyka obiektu niepewna)

KD_W2 / ZD_DK-W5 / PZ_O-O3 / FZ_BA / NO / D3 / F4 / E_SZ / RS_W-O / ZOO-P / B_M-DC

Analiza urbanistyczna

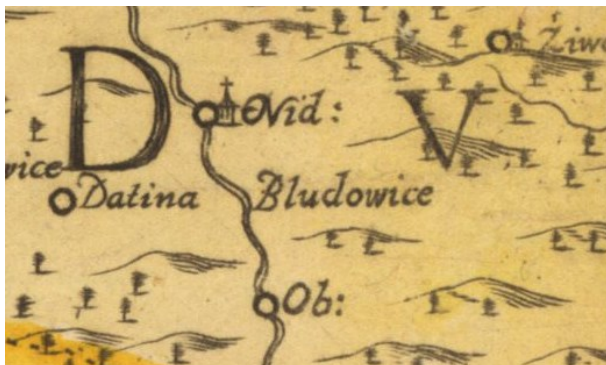
Województwo (PL) Kraj (CZ)	Powiat	Gmina / Miasto	Dzielnica / Wieś
Morawsko-śląski	Karwina	Hawierzów	Błędowice

Dostępność komunikacyjna: Przebudowany obiekt znajduje się przy drodze lokalnej we wsi Błędowice.

Dostępność wizualna: Budynek na terenie prywatnym. Widoczny jest z drogi lokalnej.

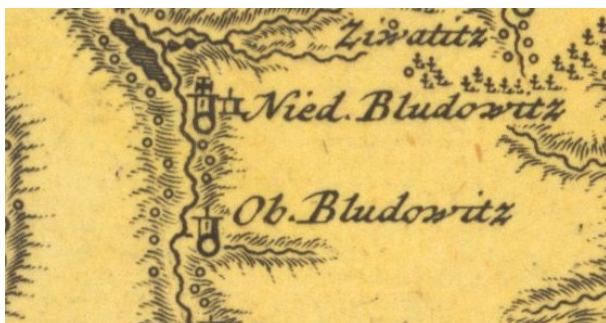


Potwierdzenie lokalizacji (mapy)



Mapę zinterpretować można, na podstawie legendy, jako brak potwierdzenia istnienia dworu (symbol wsi z kościołem).

Mapa Księstwa Cieszyńskiego (Ducatus in Silesia superiore Teschinensis) Jonasa Nigrinusa z 1724
https://upload.wikimedia.org/wikipedia/commons/9/91/Jonas_Nigrinus%2C_Ducatus_Teschinensis.jpg



Mapa potwierdza istnienia dworu.

Mapa Księstwa Cieszyńskiego (Principatus Silesiae Teschinensis) Matthäusa Schubartha z roku 1736
https://upload.wikimedia.org/wikipedia/commons/b/b3/Matthaeus_Schubarth%2C_Ducatus_Teschinensis.jpg



Potwierdzenie lokalizacji obiektu

Mapa józefińska (Józef II), w wersji austriackiej (pierwsze mapowanie – Josephinische Landesaufnahme): Księstwo Górno-Śląskie 1763 (Herzogtum Ober-Schlesien 1763)
<https://mapire.eu/de/map/firstsurvey-silesia/?layers=osm%2C154&bbox=2023445.790079433%2C6415057.254895444%2C2047743.2104455833%2C6422700.957723961>



Brak potwierdzenia istnienia obiektu na mapie (powinien być pod literą B)

Mapa józefińska (Józef II), w wersji czeskiej (pierwsze mapowanie – Josephinische Landesaufnahme): Księstwo Górno-Śląskie 1763 (Herzogtum Ober-Schlesien 1763)

http://oldmaps.geolab.cz/map_region.pl?lang=cs&map_root=1vm&map_region=sl

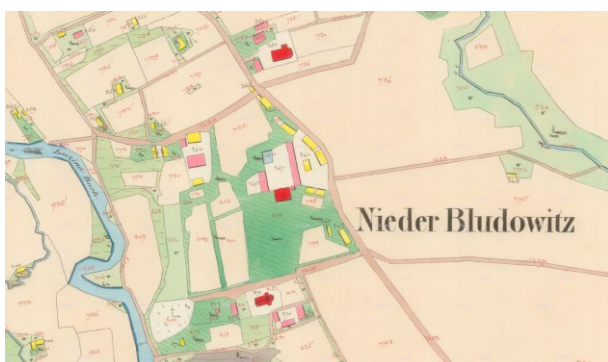


Potwierdzenie istnienia obiektu (Schlosshof)

Mapa franciszkańska (Franciszek II/I), w wersji austriackiej (drugie mapowanie - Franziszeische Landesaufnahme): Morawy i Śląsk 1836–1842 (Mähren und Schlesien 1836–1842)

[https://mapire.eu/de/map/secondsurvey-](https://mapire.eu/de/map/secondsurvey-moravia/?layers=osm%2C62&bbox=1957740.4870870581%2C6372705.936672876%2C2152119.8500162615%2C6433855.559301017)

[moravia/?layers=osm%2C62&bbox=1957740.4870870581%2C6372705.936672876%2C2152119.8500162615%2C6433855.559301017](https://mapire.eu/de/map/secondsurvey-moravia/?layers=osm%2C62&bbox=1957740.4870870581%2C6372705.936672876%2C2152119.8500162615%2C6433855.559301017)





Potwierdzenie istnienia obiektu.

Kataster austriacki (franciszkański)

Tereny Czech: <https://archivnimapy.cuzk.cz>



Potwierdzona lokalizacja obiektu

Mapa monarchii Habsburgów 1869-1887 (trzecie mapowanie - Franzisco-Josephinische Landesaufnahme) w skali 1:25000
<https://mapire.eu/de/map/thirdsurvey25000/?layers=osm%2C129&bbox=2109361.0098719993%2C6019414.765210961>



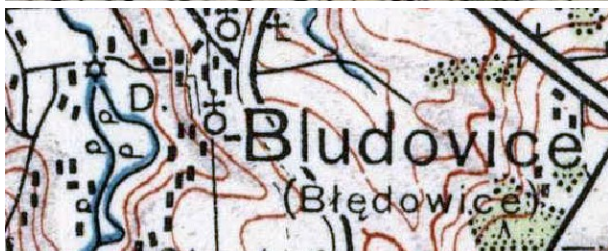
Potwierdzenie dworu

Mapa monarchii Habsburgów 1869-1887 (trzecie mapowanie - Franzisco-Josephinische Landesaufnahme) w skali 1:25000
w wersji czeskiej
http://oldmaps.geolab.cz/map_region.pl?lang=cs&map_root=3vm&map_region=25



Potwierdzona lokalizacja dworu

Mapa monarchii Habsburgów 1869-1887 (trzecie mapowanie - Franzisco-Josephinische Landesaufnahme) w skali 1:75000
<https://mapire.eu/de/map/thirdsurvey75000/?layers=osm%2C43&bbox=1901067.7191377215%2C6130849.589013578%2C1913216.4293207966%2C6134671.440427838>



Potwierdzony dwór (Schloss) – mapa górna z 1921 r.

lub potwierdzony dwór (zamek) – mapa środkowa, czeska z 1927 r.

lub potwierdzony dwór (D) – mapa dolna z 1934 r.

Mapy polska WIG z okresu 20-lecia międzywojennego w skali 1: 100000

<http://igrek.amzp.pl/mapindex.php?cat=WIG100&listtype=standard&listsort=sortoption1>

Mapa czeska VZU z okresu 20-lecia międzywojennego w skali 1:100000

<http://igrek.amzp.pl/result.php?cmd=id&god=4061&cat=VZU075;>

<http://igrek.amzp.pl/mapindex.php?cat=PBM075&listtype=standard&listsort=sortoption1>



Ikongrafia historyczna (przemiany architektoniczne)



Dwór w Błudowicach Dolnych w roku 1899 od strony podwórza
<https://havirov.wgz.cz/rubriky/dolni-bludovice/fotogalerie/zamek-v-dolnich-bludovicich-1899>



Dwór w Błudowicach Dolnych w roku 1920
<https://havirov.wgz.cz/rubriky/dolni-bludovice/fotogalerie/zamek-v-dolnich-bludovicich-1899>




Dwór w Błudowicach Dolnych (prawd. lata 40-te) od strony ogrodu
Ze zbiorów Mariusza Makowskiego



Stan obecny

Opis: Obiekt po kapitalnym remoncie. Forma obiektu odpowiada historycznej poza dobudową (skrzydło z lewej strony – widok od podwórza).



Widok ogólny
Google Maps



Obiekt w lokalizacji. Widoczne dobudowane skrzydło.
Google Maps



Obiekt w lokalizacji
Google Maps

Bibliografia

- Z. Fiala, L. Hosák, M. Zemek, Hrady, zámky a tvrze v Čechách, na Moravě a ve Slezsku, díl 2, s.57
K. Kuča, Města a městečka v Čechách, na Moravě a ve Slezsku, díl II (H-Kole), s.41
P. Kufa, Šlechtická sídla na Těšínsku v letech 1789-1840, s.40
F. Musil, Y. Janková, H. Landsperský, L. Svoboda, E. Veselý, Hrady a zámky na Moravě, s.29
F. Musil, M. Plaček, J. Úlovec, Zaniklé hrady, zámky a tvrze Čech, Moravy a Slezska po roce 1945, s.273
J. M., Šafránek-Břevnovský, Soupis hradů, letohrádků, paláců, tvrzí a zámků v českých zemích, díl II; s.19

A. Havířovský Zpravodaj o Historii Města 2013, nr 5 (<http://havirov-historie.cz/upload/zpravodaj/2013/HAVIROVSKY-ZPRAVODAJ5.pdf>)

<https://www.hrady.cz/index.php?OID=2332>

https://www.soupispametek.cz/arl-kcz/cs/detail-kcz_un_auth-0000404-Zamek-Dolni-Bludovice/?disprec=1&iset=1

https://www.geocaching.com/geocache/GC1DWDX_historie-dolni-bludovice?guid=ee644ef1-00d3-44cb-a7e3-c6e0aba144c0

<http://havirov-historie.cz/clanky-z-tisku/zamek-v-dolnich-bludovicich>

https://karvinsky.denik.cz/zpravy_region/20111208historie-zamek.html

<https://havirov.wgz.cz/rubriky/dolni-bludovice/dobove-pohlednice>

Wnioski i wytyczne

Zaleca się poszukiwanie materiału źródłowego w celu jego archiwizacji.



LP	Miejscowość	Kraj	Typ obiektu	Lokalizacja
9b	BŁĘDOWICE DOLNE cz. (Dolní) Bludovice, niem. (Nieder) Bludowitz	CZ	dwór	49.774937, 18.421154

Folwark Błędowice Dolne (Mittelhof)

Uwagi o lokalizacji: Błędowice (Dolne) wzmiankowane są w 1335 roku w sprawozdaniu z poboru świętopietrza diecezji wrocławskiej na rzecz Watykanu. W 1450 wzmiankowane są duas Blandowicze willas, a więc w XV wieku doszło do rozdzielenia wsi na część Dolną i Górną (Błędowice Górne).

Powstanie: Pojawia się na mapach w 2-giej połowie XVIII wieku

Właściciel/budowniczy:

Uwagi o obiekcie: istniała jedynie rezydencja folwarczna (dwór folwarczny)

Obecna funkcja obiektu: obiekt nie istnieje.

Typ rezydencji: dwór. **Podtyp rezydencji:**

Rejestracja:

Określenia rezydencji: (niem.) Hof

Kod obiektu: (charakterystyka obiektu niepewna)

KD_W2 / ZD_??-W5 / PZ_O-04 / FZ_BA / NO / D3 / F4 / E_SZ / RS_B / ZOO-P / B_M-DC

Analiza urbanistyczna

Województwo (PL) Kraj (CZ)	Powiat	Gmina / Miasto	Dzielnica / Wieś
Morawsko-śląski	Karwina	Hawierzów	Błędowice

Dostępność komunikacyjna: Obiekt znajdował się przy drodze lokalnej.

Dostępność wizualna: Obiekt nie istnieje.

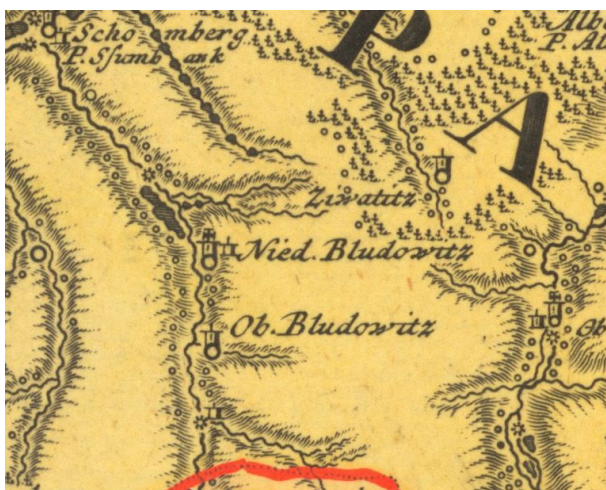


Potwierdzenie lokalizacji (mapy)



Brak potwierdzenia istnienia folwarku.

Mapa Księstwa Cieszyńskiego (Ducatus in Silesia superiore Teschinensis) Jonasa Nigrinusa z 1724
https://upload.wikimedia.org/wikipedia/commons/9/91/Jonas_Nigrinus%2C_Ducatus_Teschinensis.jpg



Mapa nie potwierdza istnienia folwarku.

Mapa Księstwa Cieszyńskiego (Principatus Silesiae Teschinensis) Matthäusa Schubartha z roku 1736
https://upload.wikimedia.org/wikipedia/commons/b/b3/Matthaeus_Schubarth%2C_Ducatus_Teschinensis.jpg



Mapa nie potwierdza istnienia folwarku.

Mapa józefińska (Józef II), w wersji austriackiej (pierwsze mapowanie – Josephinische Landesaufnahme): Księstwo Górno-Śląskie 1763 (Herzogtum Ober-Schlesien 1763)
<https://mapire.eu/de/map/firstsurvey-silesia/?layers=osm%2C154&bbox=2023445.790079433%2C6415057.254895444%2C2047743.2104455833%2C6422700.957723961>



Mapa potwierdza istnienie folwarku Mittel Hof oraz dodatkowo folwarku Nieder Hof (jedyne jego potwierdzenie).

Mapa józefińska (Józef II), w wersji czeskiej (pierwsze mapowanie – Josephinische Landesaufnahme): Księstwo Górno-Śląskie 1763 (Herzogtum Ober-Schlesien 1763)

http://oldmaps.geolab.cz/map_region.pl?lang=cs&map_root=1vm&map_region=sl

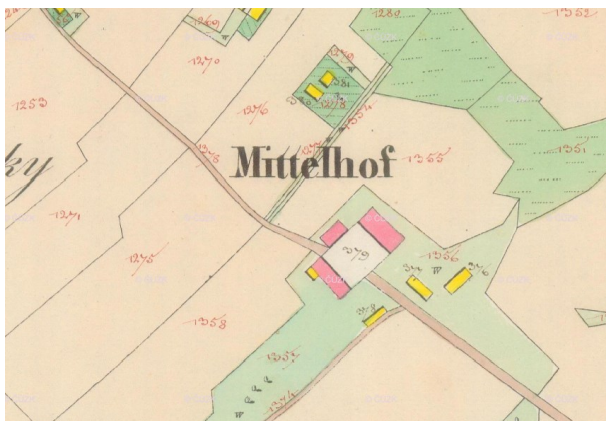


Potwierdzenie istnienia folwarku

Mapa franciszkańska (Franciszek II/I), w wersji austriackiej (drugie mapowanie - Franziszeische Landesaufnahme): Morawy i Śląsk 1836–1842 (Mähren und Schlesien 1836–1842)

[https://mapire.eu/de/map/secondsurvey-](https://mapire.eu/de/map/secondsurvey-moravia/?layers=osm%2C62&bbox=1957740.4870870581%2C6372705.936672876%2C2152119.8500162615%2C6433855.559301017)

[moravia/?layers=osm%2C62&bbox=1957740.4870870581%2C6372705.936672876%2C2152119.8500162615%2C6433855.559301017](https://mapire.eu/de/map/secondsurvey-moravia/?layers=osm%2C62&bbox=1957740.4870870581%2C6372705.936672876%2C2152119.8500162615%2C6433855.559301017)



Potwierdzenie lokalizacji folwarku

Kataster austriacki (franciszkański)

Tereny Czech: <https://archivnimapy.cuzk.cz>



Potwierdzona lokalizacja folwarku

Mapa monarchii Habsburgów 1869-1887 (trzecie mapowanie - Franzisco-Josephinische Landesaufnahme) w skali 1:25000
<https://mapire.eu/de/map/thirdsurvey25000/?layers=osm%2C129&bbox=2109361.0098719993%2C6019414.765210961>



Potwierdzenie istnienia folwarku

Mapa monarchii Habsburgów 1869-1887 (trzecie mapowanie - Franzisco-Josephinische Landesaufnahme) w skali 1:25000
w wersji czeskiej
http://oldmaps.geolab.cz/map_region.pl?lang=cs&map_root=3vm&map_region=25



Potwierdzona lokalizacja folwarku

Mapa monarchii Habsburgów 1869-1887 (trzecie mapowanie - Franzisco-Josephinische Landesaufnahme) w skali 1:75000
<https://mapire.eu/de/map/thirdsurvey75000/?layers=osm%2C43&bbox=1901067.7191377215%2C6130849.589013578%2C1913216.4293207966%2C6134671.440427838>



Potwierdzony folwar (hof) – mapa górna z 1921 r.

lub potwierdzony folwark (hof) – mapa środkowa, czeska z 1927 r.

lub potwierdzony folwark (hof) – mapa dolna z 1934 r.

Mapy polska WIG z okresu 20-lecia międzywojennego w skali 1: 100000

<http://igrek.amzp.pl/mapindex.php?cat=WIG100&listtype=standard&listsort=sortoption1>

Mapa czeska VZU z okresu 20-lecia międzywojennego w skali 1:100000

<http://igrek.amzp.pl/result.php?cmd=id&god=4061&cat=VZU075>;

<http://igrek.amzp.pl/mapindex.php?cat=PBM075&listtype=standard&listsort=sortoption1>



LP	Miejscowość	Kraj	Typ obiektu	Lokalizacja
10.	BŁĘDOWICE GÓRNE cz. Horní Bludovice, niem. Ober-Bludowitz	CZ	dwór	49.749920, 18.436102

Dwór Błędowice Górne

Uwagi o lokalizacji: W 1450 wzmiankowane są dwa Błędowice willas, a więc w XV wieku doszło do rozdzielenia wsi na część Dolną i Górną (Błędowice Górne).

Powstanie: prawdopodobnie ok. XVII wiek (do 1736 roku)

Właściciel/budowniczy: ród Rymultovských z Kornic

Uwagi o obiekcie:

Obecna funkcja obiektu: obiekt nie istnieje.

Typ rezydencji: dwór. **Podtyp rezydencji:** dwór kasztelowy (w układzie szeregowym z budynkami gospodarskimi)

Rejestracja:

Określenia rezydencji: (niem.) Schloss, Meierhof, (cz.) zamek, zameček

Kod obiektu: (charakterystyka obiektu niepewna)

KD_W2 / ZD_KS-W5 / PZ_O-O4 / FZ_BA / NO / D3 / F4 / E_SZ / RS_B / ZOO-P / B_M-DC

Analiza urbanistyczna

Województwo (PL) Kraj (CZ)	Powiat	Gmina / Miasto	Dzielnica / Wieś
Morawsko-śląski	Karwina	Błędowice Górne	Błędowice Górne

Dostępność komunikacyjna: Obiekt znajdował się przy drodze lokalnej.

Dostępność wizualna: Obiekt nie istnieje.



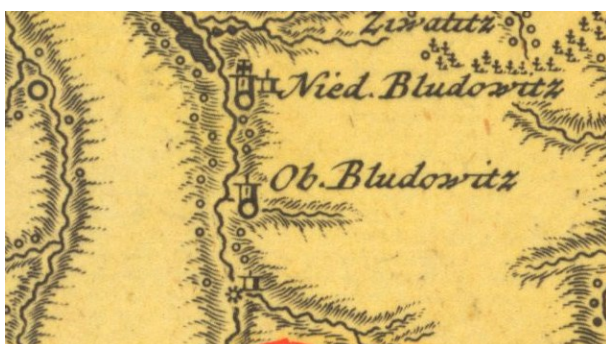
Mapy (potwierdzenie lokalizacji)



Mapę zinterpretować można, na podstawie legendy, jako brak potwierdzenia istnienia dworu.

Mapa Księstwa Cieszyńskiego (Ducatus in Silesia superiore Teschinensis) Jonasa Nigrinusa z 1724

https://upload.wikimedia.org/wikipedia/commons/9/91/Jonas_Nigrinus%2C_Ducatus_Teschinensis.jpg



Mapa potwierdza istnienie dworu (W miejscu gdzie jest napis Ob. Bludowitz znajdują się Błędowice Średnie. Dwór w Błędowicach Górnych znajduje się poniżej obok znaku młyna).

Mapa Księstwa Cieszyńskiego (Principatus Silesiae Teschinensis) Matthäusa Schubartha z roku 1736

https://upload.wikimedia.org/wikipedia/commons/b/b3/Matthaeus_Schubarth%2C_Ducatus_Teschinensis.jpg



Potwierdzenie lokalizacji obiektu (widoczna granica państwa frydeckiego)

Mapa józefińska (Józef II), w wersji austriackiej (pierwsze mapowanie – Josephinische Landesaufnahme): Księstwo Górno-Śląskie 1763 (Herzogtum Ober-Schlesien 1763)

<https://mapire.eu/de/map/firstsurvey->

[silesia/?layers=osm%2C154&bbox=2023445.790079433%2C6415057.254895444%2C2047743.2104455833%2C6422700.957723961](https://mapire.eu/de/map/firstsurvey-silesia/?layers=osm%2C154&bbox=2023445.790079433%2C6415057.254895444%2C2047743.2104455833%2C6422700.957723961)



Potwierdzenie lokalizacji obiektu

Mapa józefińska (Józef II), w wersji czeskiej (pierwsze mapowanie – Josephinische Landesaufnahme): Księstwo Górno-Śląskie 1763 (Herzogtum Ober-Schlesien 1763)

http://oldmaps.geolab.cz/map_region.pl?lang=cs&map_root=1vm&map_region=sl



Potwierdzenie istnienia lokalizacji

Mapa franciszkańska (Franciszek II/I), w wersji austriackiej (drugie mapowanie - Franziszeische Landesaufnahme): Morawy i Śląsk 1836–1842 (Mähren und Schlesien 1836–1842)

[https://mapire.eu/de/map/secondsurvey-](https://mapire.eu/de/map/secondsurvey-moravia/?layers=osm%2C62&bbox=1957740.4870870581%2C6372705.936672876%2C2152119.8500162615%2C6433855.559301017)

[moravia/?layers=osm%2C62&bbox=1957740.4870870581%2C6372705.936672876%2C2152119.8500162615%2C6433855.559301017](https://mapire.eu/de/map/secondsurvey-moravia/?layers=osm%2C62&bbox=1957740.4870870581%2C6372705.936672876%2C2152119.8500162615%2C6433855.559301017)



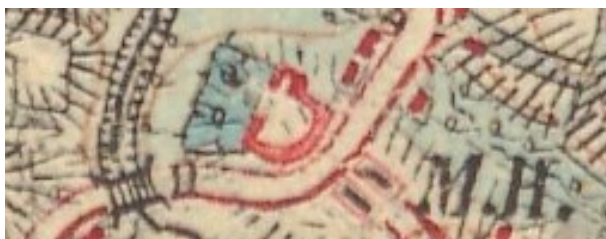


Kataster austriacki (franciszkański)
Tereny Czech: <https://archivnimapy.cuzk.cz>



Potwierdzona lokalizacja folwarku
Mapa monarchii Habsburgów 1869-1887 (trzecie mapowanie - Franzisco-Josephinische Landesaufnahme) w skali 1:25000
<https://mapire.eu/de/map/thirdsurvey25000/?layers=osm%2C129&bbox=2109361.0098719993%2C6019414.765210961>





Potwierdzenie dworu

Mapa monarchii Habsburgów 1869-1887 (trzecie mapowanie - Franzisco-Josephinische Landesaufnahme) w skali 1:25000 w wersji czeskiej
http://oldmaps.geolab.cz/map_region.pl?lang=cs&map_root=3vm&map_region=25



Potwierdzona lokalizacja folwarku

Mapa monarchii Habsburgów 1869-1887 (trzecie mapowanie - Franzisco-Josephinische Landesaufnahme) w skali 1:75000
<https://mapire.eu/de/map/thirdsurvey75000/?layers=osm%2C43&bbox=1901067.7191377215%2C6130849.589013578%2C1913216.4293207966%2C6134671.440427838>



Potwierdzony dwór (Schloss) – mapa górna z 1921 r.

lub potwierdzony dwór (zamek) – mapa środkowa, czeska z 1927 r.

lub potwierdzony dwór (D) – mapa dolna z 1934 r.

Mapy polska WIG z okresu 20-lecia międzywojennego w skali 1: 100000

<http://igrek.amzp.pl/mapindex.php?cat=WIG100&listtype=standard&listsort=sortoption1>

Mapa czeska VZU z okresu 20-lecia międzywojennego w skali 1:100000

<http://igrek.amzp.pl/result.php?cmd=id&god=4061&cat=VZU075>;

<http://igrek.amzp.pl/mapindex.php?cat=PBM075&listtype=standard&listsort=sortoption1>



Ikonomia historyczna (przemiany architektoniczne)



Dwór w Błędowicach Górnych od zachodu (lata 20-te XX wieku)
https://www.hrady.cz/wnd_show_pic.php?picnum=19974



Dwór w Błędowicach Górnych od zachodu (inne ujęcie, lata 20-te XX wieku)
https://www.hrady.cz/wnd_show_pic.php?picnum=19974



Stan obecny

Opis: Obecnie brak w lokalizacji jakichkolwiek obiektów, będących w całości pozostałością dworu.



Widok ogólny
Google Maps



Jedynie starsze obiekty w lokalizacji (w miejscu dwóch równoległych na mapie katastralnej przy wjeździe do dworu. Być może zbudowane na fundamentach budynków dworskich.

Google Maps



Bibliografia

- J. Bartoš, Historický místopis Moravy a Slezska v letech 1848-1960: Supplement, s.404
K. Kuča, Města a městečka v Čechách, na Moravě a ve Slezsku, díl II (H-Kole), s.41
F. Musil, Y. Janková, H. Landsperský, L. Svoboda, E. Veselý, Hrady a zámky na Moravě, s.29
J. M., Šafránek-Břevnovský, Soupis hradů, letohrádků, paláců, tvrzí a zámků v českých zemích, díl II; s.65
V. Tomolová, R. Žáček, Havířov, s.22

A. Historie obce Horní Bludovice (<https://www.mistopisy.cz/pruvodce/obec/7851/horni-bludovice/historie/?pdf>)

B. Program rozvoje obce Horní Bludovice na období let 2017 – 2027, s.3
(<http://www.obcepro.cz/program-rozvoje-obce-855.pdf>)

<https://www.hrady.cz/index.php?OID=686>

https://www.soupispamatek.cz/arl-kcz/cs/detail-kcz_un_auth-0002315-Zamek-Horni-Bludovice/?disprec=3&iset=1

Wnioski i wytyczne

Zaleca się poszukiwanie materiału źródłowego w celu jego archiwizacji.



LP	Miejscowość	Kraj	Typ obiektu	Lokalizacja
11.	BŁĘDOWICE ŚREDNIE cz. Prostřední Bludovice, niem. Mittel-Bludowitz	CZ	dwór	49.752046, 18.459649

Dwór Błędowice Średnie

Uwagi o lokalizacji: Pierwsza pisemna wzmianka o Błędowicach Średnich pochodzi z roku 1711.

Powstanie: 1740-1772

Właściciel/budowniczy: Václav Karvínský

Uwagi o obiekcie: Dwa obiekty nazywane są na przemienne jako Oberhof w tej lokalizacji.

Obecna funkcja obiektu: obiekt nie istnieje.

Typ rezydencji: dwór. **Podtyp rezydencji:** dwór parterowy

Rejestracja:

Określenia rezydencji: (niem.) Meierhof, (cz.) zámek, zámeček

Kod obiektu: (charakterystyka obiektu niepewna)

KD_W2 / ZD_DP-W5 / PZ_O-O4 / FZ_BA / NO / D3 / F4 / E_SZ / RS_B / ZOO-P / B_M-DC

Analiza urbanistyczna

Województwo (PL) Kraj (CZ)	Powiat	Gmina / Miasto	Dzielnica / Wieś
Morawsko-śląski	Karwina	Błędowice Górne	Błędowice Średnie

Dostępność komunikacyjna: Obiekt znajdował się przy drodze lokalnej.

Dostępność wizualna: Obiekt nie istnieje.



Mapy (potwierdzenie lokalizacji)



Brak potwierdzenia istnienia lokalizacji

Mapa Księstwa Cieszyńskiego (Ducatus in Silesia superiore Teschinensis) Jonasa Nigrinusa z 1724
https://upload.wikimedia.org/wikipedia/commons/9/91/Jonas_Nigrinus%2C_Ducatus_Teschinensis.jpg



Mapa prawdopodobnie potwierdza istnienia dworu. W miejscu gdzie jest napis Ob. Bludowitz znajdują się Błędowice Średnie.

Mapa Księstwa Cieszyńskiego (Principatus Silesiae Teschinensis) Matthäusa Schubartha z roku 1736
https://upload.wikimedia.org/wikipedia/commons/b/b3/Matthaeus_Schubarth%2C_Ducatus_Teschinensis.jpg



Potwierdzenie lokalizacji obiektu

Mapa józefińska (Józef II), w wersji austriackiej (pierwsze mapowanie – Josephinische Landesaufnahme): Księstwo Górno-Śląskie 1763 (Herzogtum Ober-Schlesien 1763)
<https://mapire.eu/de/map/firstsurvey-silesia/?layers=osm%2C154&bbox=2023445.790079433%2C6415057.254895444%2C2047743.2104455833%2C6422700.957723961>



Potwierdzenie lokalizacji obiektu (brak opisu)

Mapa józefińska (Józef II), w wersji czeskiej (pierwsze mapowanie – Josephinische Landesaufnahme): Księstwo Górno-Śląskie 1763 (Herzogtum Ober-Schlesien 1763)

http://oldmaps.geolab.cz/map_region.pl?lang=cs&map_root=1vm&map_region=sl



Pośrednie potwierdzenie istnienia obiektu (brak opisu)

Mapa franciszkańska (Franciszek II/I), w wersji austriackiej (drugie mapowanie - Franziszeische Landesaufnahme): Morawy i Śląsk 1836–1842 (Mähren und Schlesien 1836–1842)

<https://mapire.eu/de/map/secondsurvey-moravia/?layers=osm%2C62&bbox=1957740.4870870581%2C6372705.936672876%2C2152119.8500162615%2C6433855.559301017>





Potwierdzenie lokalizacji obiektu

Kataster austriacki (franciszkański)

Tereny Czech: <https://archivnimapy.cuzk.cz>



Potwierdzona lokalizacja folwarku

Mapa monarchii Habsburgów 1869-1887 (trzecie mapowanie - Franzisco-Josephinische Landesaufnahme) w skali 1:25000
<https://mapire.eu/de/map/thirdsurvey25000/?layers=osm%2C129&bbox=2109361.0098719993%2C6019414.765210961>



Potwierdzenie dworu

Mapa monarchii Habsburgów 1869-1887 (trzecie mapowanie - Franzisco-Josephinische Landesaufnahme) w skali 1:25000 w wersji czeskiej

http://oldmaps.geolab.cz/map_region.pl?lang=cs&map_root=3vm&map_region=25



Potwierdzona lokalizacja folwarku

Mapa monarchii Habsburgów 1869-1887 (trzecie mapowanie - Franzisco-Josephinische Landesaufnahme) w skali 1:75000

<https://mapire.eu/de/map/thirdsurvey75000/?layers=osm%2C43&bbox=1901067.7191377215%2C6130849.589013578%2C1913216.4293207966%2C6134671.440427838>





Potwierdzony dwór (Hof) – mapa górna z 1921 r.

lub potwierdzony dwór (Hof) – mapa środkowa, czeska z 1927 r.

lub potwierdzony dwór (Hof) – mapa dolna z 1934 r.

Mapy polska WIG z okresu 20-lecia międzywojennego w skali 1: 100000

<http://igrek.amzp.pl/mapindex.php?cat=WIG100&listtype=standard&listsort=sortoption1>

Mapa czeska VZU z okresu 20-lecia międzywojennego w skali 1:100000

<http://igrek.amzp.pl/result.php?cmd=id&god=4061&cat=VZU075>;

<http://igrek.amzp.pl/mapindex.php?cat=PBM075&listtype=standard&listsort=sortoption1>



Ikonomia historyczna (przemiany architektoniczne)



Dwór w Błędowicach Średnich, po przebudowie
<http://www.nalucine.cz/nlcn/f-fo3/f-111.htm>



Dwór w Błędowicach Średnich od wschodu po 1945 roku
https://www.hrady.cz/wnd_show_pic.php?picnum=15331



Stan obecny

Opis: Obecnie pozostał układ dróg. W starej lokalizacji dworu znajduje się nowy budynek.



Widok ogólny

Google Maps

Bibliografia

J. M., Šafránek-Břevnovský, Soupis hradů, letohrádků, paláců, tvrzí a zámků v českých zemích, díl IV; s.100

F. Musil, M. Plaček, J. Úlovec, Zaniklé hrady, zámky a tvrže Čech, Moravy a Slezska po roce 1945, s.273

<http://www.severni-morava.cz/zamek-prostredni-bludovice/>

<https://www.hrady.cz/index.php?OID=2513>

https://www.souispamatek.cz/arl-kcz/cs/detail-kcz_un_auth-0003907-Zamek-Prostredni-Bludovice/?disprec=4&iset=1

<http://www.nalucine.cz/nlcn/f-fo3/f-112.htm>

Wnioski i wytyczne

Zaleca się poszukiwanie materiału źródłowego w celu jego archiwizacji.



LP	Miejscowość	Kraj	Typ obiektu	Lokalizacja
11a	BŁĘDOWICE ŚREDNIE cz. Prostřední Bludovice, niem. Mittel-Bludowitz	CZ	dwór	49.751909, 18.459600

Folwark Błędowice Średnie (Oberhof)

Uwagi o lokalizacji: Pierwsza pisemna wzmianka o Błędowicach Średnich pochodzi z roku 1711.

Powstanie: Przełom XVIII / XIX wieku

Właściciel/budowniczy:

Uwagi o obiekcie: Istnienie obiektu nie jest pewne. Potwierdzone jest istnienie w 1-szej połowie XIX wieku.

Obecna funkcja obiektu: obiekt nie istnieje.

Typ rezydencji: dwór. **Podtyp rezydencji:**

Rejestracja:

Określenia rezydencji: (niem.) Hof,

Kod obiektu: (charakterystyka obiektu niepewna)

KD+W2 / ZD_??-W5 / PZ_O-O4 / FZ_KL / NO / D3 / F4 / E_SZ / RS_B / ZOO-P / B_M-DC

Analiza urbanistyczna

Województwo (PL) Kraj (CZ)	Powiat	Gmina / Miasto	Dzielnica / Wieś
Morawsko-śląski	Karwina	Błędowice Górne	Błędowice Średnie

Dostępność komunikacyjna: Obiekt znajdował się przy drodze lokalnej.

Dostępność wizualna: Obiekt nie istnieje.

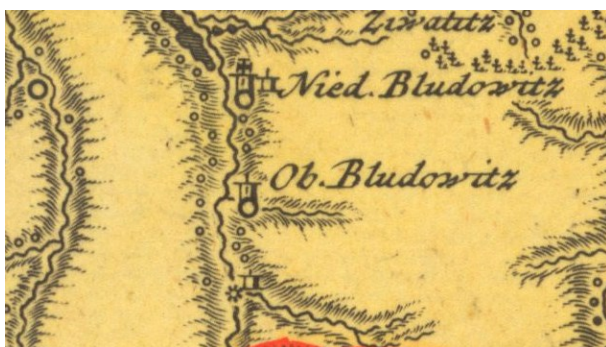


Mapy (potwierdzenie lokalizacji)



Brak potwierdzenia istnienia lokalizacji

Mapa Księstwa Cieszyńskiego (Ducatus in Silesia superiore Teschinensis) Jonasa Nigrinusa z 1724
https://upload.wikimedia.org/wikipedia/commons/9/91/Jonas_Nigrinus%2C_Ducatus_Teschinensis.jpg



Brak potwierdzenia lokalizacji (Błedowice Średnie znajdują się w miejscu napisy Ob. Bludowitz).

Mapa Księstwa Cieszyńskiego (Principatus Silesiae Teschinensis) Matthäusa Schubartha z roku 1736
https://upload.wikimedia.org/wikipedia/commons/b/b3/Matthaeus_Schubarth%2C_Ducatus_Teschinensis.jpg



Potwierdzenie istnienia lokalizacji (brak obiektu na mapie)


Mapa józefińska (Józef II), w wersji austriackiej (pierwsze mapowanie – Josephinische Landesaufnahme): Księstwo Górno-Śląskie 1763 (Herzogtum Ober-Schlesien 1763)
<https://mapire.eu/de/map/firstsurvey-silesia/?layers=osm%2C154&bbox=2023445.790079433%2C6415057.254895444%2C2047743.2104455833%2C6422700.957723961>



Potwierdzenie istnienia lokalizacji (brak obiektu na mapie)

Mapa józefińska (Józef II), w wersji czeskiej (pierwsze mapowanie – Josephinische Landesaufnahme): Księstwo Górno-Śląskie 1763 (Herzogtum Ober-Schlesien 1763)

http://oldmaps.geolab.cz/map_region.pl?lang=cs&map_root=1vm&map_region=sl



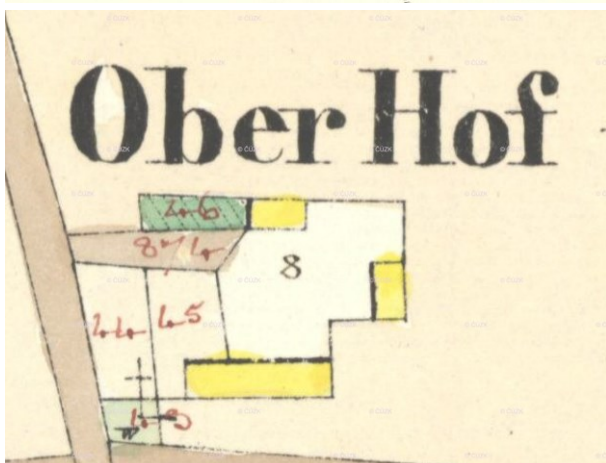
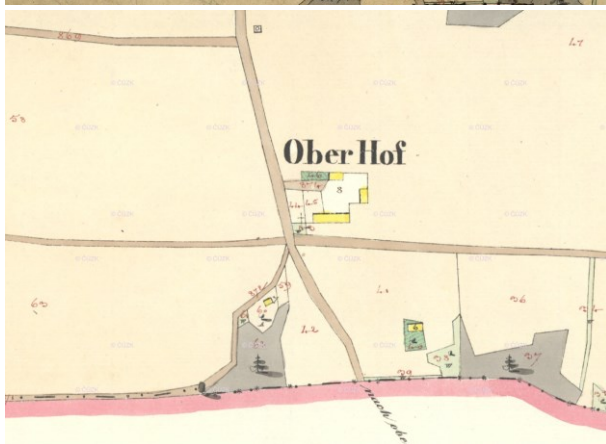
Potwierdzenie istnienia obiektu

Mapa franciszkańska (Franciszek II/I), w wersji austriackiej (drugie mapowanie - Franziszeische Landesaufnahme): Morawy i Śląsk 1836–1842 (Mähren und Schlesien 1836–1842)

[https://mapire.eu/de/map/secondsurvey-](https://mapire.eu/de/map/secondsurvey-moravia/?layers=osm%2C62&bbox=1957740.4870870581%2C6372705.936672876%2C2152119.8500162615%2C6433855.559301017)

[moravia/?layers=osm%2C62&bbox=1957740.4870870581%2C6372705.936672876%2C2152119.8500162615%2C6433855.559301017](https://mapire.eu/de/map/secondsurvey-moravia/?layers=osm%2C62&bbox=1957740.4870870581%2C6372705.936672876%2C2152119.8500162615%2C6433855.559301017)





Potwierdzenie lokalizacji obiektu (tylko budynki drewniane – kolor żółty)

Kataster austriacki (franciszkański)

Tereny Czech: <https://archivnimapy.cuzk.cz>



Brak potwierdzenia lokalizacja folwarku

Mapa monarchii Habsburgów 1869-1887 (trzecie mapowanie - Franzisco-Josephinische Landesaufnahme) w skali 1:25000
<https://mapire.eu/de/map/thirdsurvey25000/?layers=osm%2C129&bbox=2109361.0098719993%2C6019414.765210961>



Brak potwierdzenia lokalizacja folwarku

Mapa monarchii Habsburgów 1869-1887 (trzecie mapowanie - Franzisco-Josephinische Landesaufnahme) w skali 1:25000 w wersji czeskiej

http://oldmaps.geolab.cz/map_region.pl?lang=cs&map_root=3vm&map_region=25

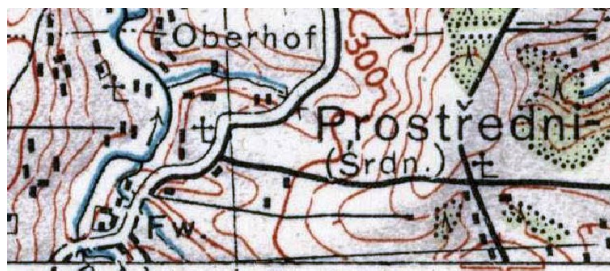


Brak potwierdzenia lokalizacja folwarku

Mapa monarchii Habsburgów 1869-1887 (trzecie mapowanie - Franzisco-Josephinische Landesaufnahme) w skali 1:75000

<https://mapire.eu/de/map/thirdsurvey75000/?layers=osm%2C43&bbox=1901067.7191377215%2C6130849.589013578%2C1913216.4293207966%2C6134671.440427838>





Brak potwierdzenia folwarku – mapa górna z 1921 r.
lub brak potwierdzenia – mapa środkowa, czeska z 1927 r.
lub brak potwierdzenia – mapa dolna z 1934 r.

(okolice krzyża przy skrzyżowaniu dróg)

Mapy polska WIG z okresu 20-lecia międzywojennego w skali 1: 100000

<http://igrek.amzp.pl/mapindex.php?cat=WIG100&listtype=standard&listsort=sortoption1>

Mapa czeska VZU z okresu 20-lecia międzywojennego w skali 1:100000

[http://igrek.amzp.pl/result.php?cmd=id&god=4061&cat=VZU075;](http://igrek.amzp.pl/result.php?cmd=id&god=4061&cat=VZU075)

<http://igrek.amzp.pl/mapindex.php?cat=PBM075&listtype=standard&listsort=sortoption1>



Ikonografia historyczna (przemiany architektoniczne)

- nie znaleziono

Stan obecny

Opis: Obecnie pozostał układ dróg.



Widok ogólny
Google Maps

Bibliografia

- nie znaleziono

Wnioski i wytyczne

Zaleca się poszukiwanie materiału źródłowego w celu jego archiwizacji.



LP	Miejscowość	Kraj	Typ obiektu	Lokalizacja
12.	BŁOGOCICE (Cieszyn) czes. Blahotice, niem. Blogotzitz lub Blogotitz	PL	dwór	49.731735, 18.633117

Dwór obronny Błogocice

Uwagi o lokalizacji: Pierwsza wzmianka o Błogocicach pochodzi z roku 1447.

Powstanie: 1-sza połowa XVI wieku

Właściciel/budowniczy: ród Mitmayerów

Uwagi o obiekcie:

Obecna funkcja obiektu: obiekt istnieje. Własność prywatna

Typ rezydencji: dwór. **Podtyp rezydencji:** dwór obronny.

Rejestracja:

Określenia: (pol.) dwór, zameczek

Kod obiektu: (charakterystyka obiektu niepewna)

KD_W2 / ZD_DRO-W5 / PZ_O-O4 / FZ_RE / NO / D3 / F4 / E_SZ / RS_B / ZOO-P / B_M-DC

Analiza urbanistyczna

Województwo (PL) Kraj (CZ)	Powiat	Gmina / Miasto	Dzielnica / Wieś
Śląskie	cieszyński	Cieszyn	Błogocice

Dostępność komunikacyjna: Obiekt znajduje się przy drodze lokalnej.

Dostępność wizualna: Obiekt widoczny z drogi publicznej.




Potwierdzenie lokalizacji (mapy)

- brak źródeł tego typu


Ikonografia historyczna (przemiany architektoniczne)

Istnieją jedynie rekonstrukcje



Rekonstrukcja dworu autorstwa R. Makarewicza

<http://eksploratory.com.pl/viewtopic.php?f=76&t=3284>



Widok obiektu w latach 70-tych XIX wieku

<https://fotopolska.eu/Cieszyn/b2597,Zameczek.html?f=481110-foto>



Widok obiektu w latach 90-tych XIX wieku

<https://fotopolska.eu/Cieszyn/b2597,Zameczek.html?f=13318-foto>



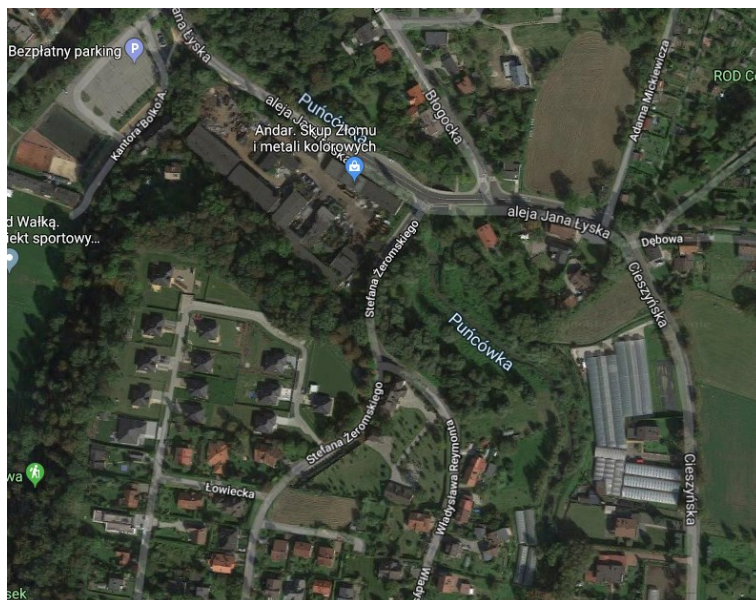
Powiększenie fragmentu

<https://fotopolska.eu/Cieszyn/b2597,Zameczek.html?f=13318-foto>



Stan obecny

Opis. Obiekt istnieje. Obecnie własność prywatna. Obecnie jest to obiekt w typie dworu parterowego.



Widok ogólny
Google Maps



Bibliografia

M. Makowski, Szlacheckie siedziby na Śląsku Cieszyńskim, s.64-71

M. Makowski, Figura św. Jana Nepomucena z Błogocic i jej fundator Jan Antoni Lechniti von Fridenburg

Kalendarz Śląski 2013, s.136 (<http://www.sbc.org.pl/Content/324891/kalendarz-slaski-2013.pdf>)

<http://www.straznicyzasu.pl/viewtopic.php?t=7886>

<https://beskidy.slaskie.travel/Poi/Pokaz/15799/1850/palac-w-cieszynie-blogocicach>

http://sokoliszlak.cba.pl/?page_id=19940

<https://fotopolska.eu/2597,obiekt.html>

Wnioski i wytyczne

Zaleca się poszukiwanie materiału źródłowego w celu jego archiwizacji.



LP	Miejscowość	Kraj	Typ obiektu	Lokalizacja
12a.	BŁOGOCICE (Cieszyn) czes. Blahotice, niem. Blogotzitz lub Blogotitz	PL	dwór	49.731735, 18.633117

Dwór Błogocice

Uwagi o lokalizacji: Pierwsza wzmianka o Błogocicach pochodzi z roku 1447.

Powstanie: prawdopodobnie rok 1909

Właściciel/budowniczy: Stonawscy

Uwagi o obiekcie:

Obecna funkcja obiektu: obiekt istnieje. Własność prywatna

Typ rezydencji: willa. **Podtyp rezydencji:** dom mieszkalny.

Rejestracja:

Określenia: (pol.) dwór, zameczek

Kod obiektu: (charakterystyka obiektu niepewna)

KW_W2 / ZW_DM-W5 / PZ_O-O3 / FZ_SE / NO / D3 / F4 / E_SZ / RS_B / ZOO-P / B_M-DC

Analiza urbanistyczna

Województwo (PL) Kraj (CZ)	Powiat	Gmina / Miasto	Dzielnica / Wieś
Śląskie	cieszyński	Cieszyn	Błogocice

Dostępność komunikacyjna: Obiekt znajduje się przy drodze lokalnej.

Dostępność wizualna: Obiekt widoczny z drogi publicznej.



Mapy (potwierdzenie lokalizacji)



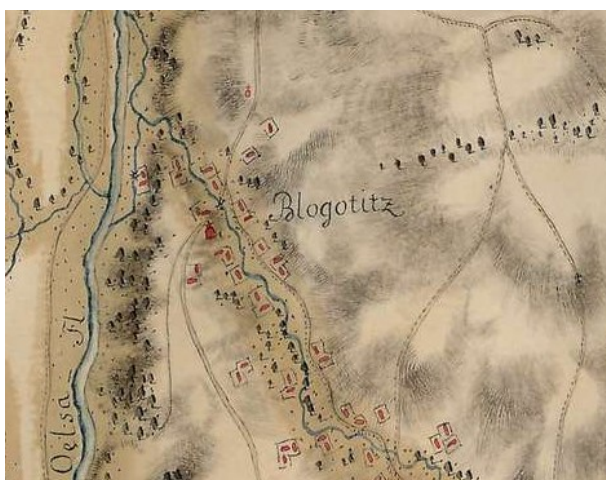
Potwierdzenie lokalizacji obiektu

Mapa Księstwa Cieszyńskiego (Ducatus in Silesia superiore Teschinensis) Jonasa Nigrinusa z 1724
https://upload.wikimedia.org/wikipedia/commons/9/91/Jonas_Nigrinus%2C_Ducatus_Teschinensis.jpg



Pośrednie potwierdzenie istnienia obiektu

Mapa Księstwa Cieszyńskiego (Principatus Silesiae Teschinensis) Matthäusa Schubartha z roku 1736
https://upload.wikimedia.org/wikipedia/commons/b/b3/Matthaeus_Schubarth%2C_Ducatus_Teschinensis.jpg



Pośrednie potwierdzenia istnienia obiektu

Mapa józefińska (Józef II), w wersji austriackiej (pierwsze mapowanie – Josephinische Landesaufnahme): Księstwo Górno-Śląskie 1763 (Herzogtum Ober-Schlesien 1763)



<https://mapire.eu/de/map/firstsurvey-silesia/?layers=osm%2C154&bbox=2023445.790079433%2C6415057.254895444%2C2047743.2104455833%2C6422700.957723961>



Potwierdzenie istnienia obiektu

Mapa józefińska (Józef II), w wersji czeskiej (pierwsze mapowanie – Josephinische Landesaufnahme): Księstwo Górno-Śląskie 1763 (Herzogtum Ober-Schlesien 1763)

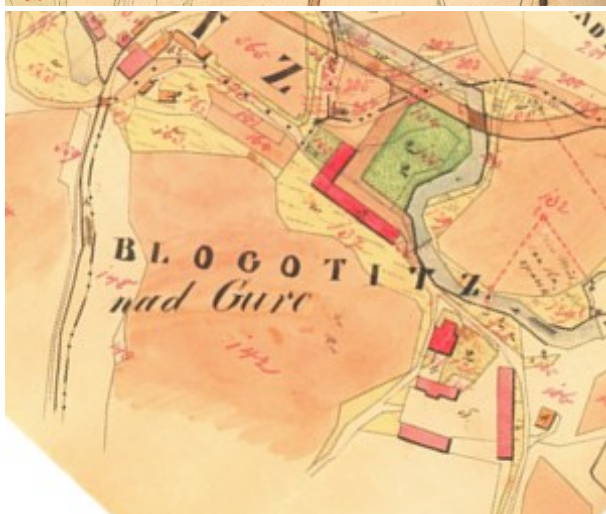
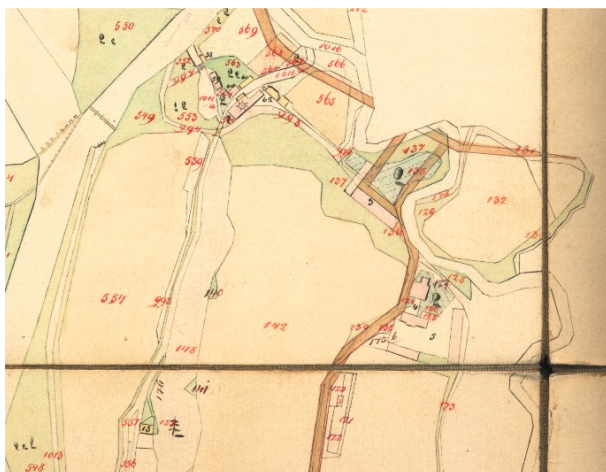
http://oldmaps.geolab.cz/map_region.pl?lang=cs&map_root=1vm&map_region=sl



Potwierdzenie istnienia obiektu (obok obiektu potwierdzono fabrykę octanu ołowiu – Bleizucker Fabrik)

Mapa franciszkańska (Franciszek II/I), w wersji austriackiej (drugie mapowanie - Franziszeische Landesaufnahme): Morawy i Śląsk 1836–1842 (Mähren und Schlesien 1836–1842)

<https://mapire.eu/de/map/secondsurvey-moravia/?layers=osm%2C62&bbox=1957740.4870870581%2C6372705.936672876%2C2152119.8500162615%2C6433855.559301017>



Potwierdzenie istnienia obiektu
Kataster austriacki (franciszkański)
Tereny Czech: <https://archivnimapy.cuzk.cz>



Potwierdzona lokalizacja folwarku (w pobliżu fabryka likierów – Liqueur Fabrik)
Mapa monarchii Habsburgów 1869-1887 (trzecie mapowanie - Franzisco-Josephinische Landesaufnahme) w skali 1:25000
<https://mapire.eu/de/map/thirdsurvey25000/?layers=osm%2C129&bbox=2109361.0098719993%2C6019414.765210961%2C2133658.4302381496%2C6027058.468039478>



Jak powyżej

Mapa monarchii Habsburgów 1869-1887 (trzecie mapowanie - Franzisco-Josephinische Landesaufnahme) w skali 1:25000 w wersji czeskiej

http://oldmaps.geolab.cz/map_region.pl?lang=cs&map_root=3vm&map_region=25

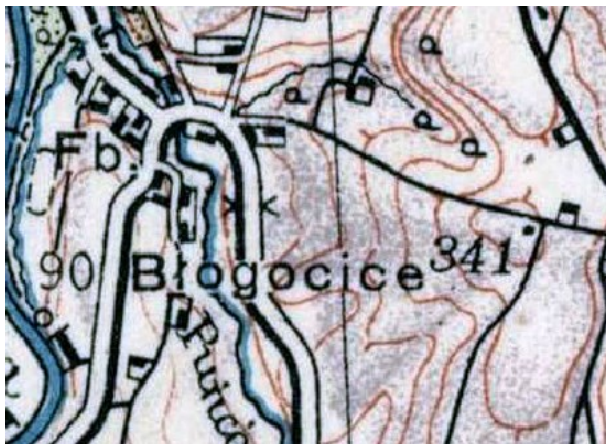


Obiekt zaznaczony w lokalizacji

Mapa monarchii Habsburgów 1869-1887 (trzecie mapowanie - Franzisco-Josephinische Landesaufnahme) w skali 1:75000

<https://mapire.eu/de/map/thirdsurvey75000/?layers=osm%2C43&bbox=1901067.7191377215%2C6130849.589013578%2C1913216.4293207966%2C6134671.440427838>





Obiekt zaznaczony na mapie – mapa górna z 1926 r.
lub jak wyżej – mapa dolna z 1934 r.

Mapy polska WIG z okresu 20-lecia międzywojennego w skali
<http://igrek.amzp.pl/mapindex.php?cat=WIG100&listtype=standard&listsort=sortoption1>



Ikongrafia historyczna (przemiany architektoniczne)



Dwór Błogocice w czasie wojny (1940)

<http://sokoliszlak.cba.pl/wp-content/uploads/2017/04/21.jpg>



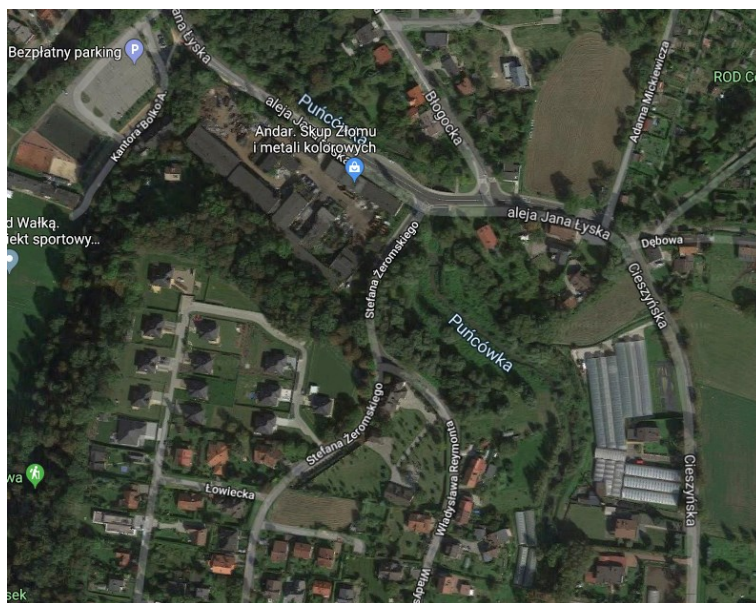
Dwór Błogocice w czasie wojny (1940)

<http://eksploratorzy.com.pl/viewtopic.php?f=76&t=3284>



Stan obecny

Opis: Obiekt istnieje. Obecnie własność prywatna.



Widok ogólny



Google Maps





Budynek w lokalizacji
[Google Maps](#)



Bibliografia

M. Makowski, Szlacheckie siedziby na Śląsku Cieszyńskim, s.64-71

M. Makowski, Figura św. Jana Nepomucena z Błogocic i jej fundator Jan Antoni Lechniti von Fridenburg

Kalendarz Śląski 2013, s.136 (<http://www.sbc.org.pl/Content/324891/kalendarz-slaski-2013.pdf>)

<http://www.straznicyzasu.pl/viewtopic.php?t=7886>

<https://beskidy.slaskie.travel/Poi/Pokaz/15799/1850/palac-w-cieszynie-blogocicach>

http://sokoliszlak.cba.pl/?page_id=19940

<https://fotopolska.eu/2597,obiekt.html>

Wnioski i wytyczne

Zaleca się poszukiwanie materiału źródłowego w celu jego archiwizacji.



LP	Miejscowość	Kraj	Typ obiektu	Lokalizacja
13.	BOBREK (Cieszyn) cz. Bobrek, niem. Bobrek (Bobersdorf Boberthal)	PL	dwór	49.751465, 18.661087

Dwór/Folwark Bobrek

Uwagi o lokalizacji: Pierwsza wzmianka o Bobrku pochodzi z roku 1322.

Powstanie: 2-ga połowa XIX wieku.

Właściciel/budowniczy:

Uwagi o obiekcie: powiązanie z folwarku z dworem hipotetyczne

Obecna funkcja obiektu: obiekt nie istnieje.

Typ rezydencji: dwór. **Podtyp rezydencji:**

Rejestracja:

Określenia: (niem.) Meierhof

Kod obiektu: (charakterystyka obiektu niepewna)

KD_W2 / ZD_??-W5 / PZ_O-04 / FZ_KL / NO / D3 / F3 / E_SZ / RS_B / ZOO-P / B_M-DC

Analiza urbanistyczna

Województwo (PL) Kraj (CZ)	Powiat	Gmina / Miasto	Dzielnica / Wieś
Śląskie	cieszyński	Cieszyn	Bobrek

Dostępność komunikacyjna: Obiekt znajdował się przy drodze wylotowej.

Dostępność wizualna: Obiekt nie istnieje.



Potwierdzenie lokalizacji (mapy)



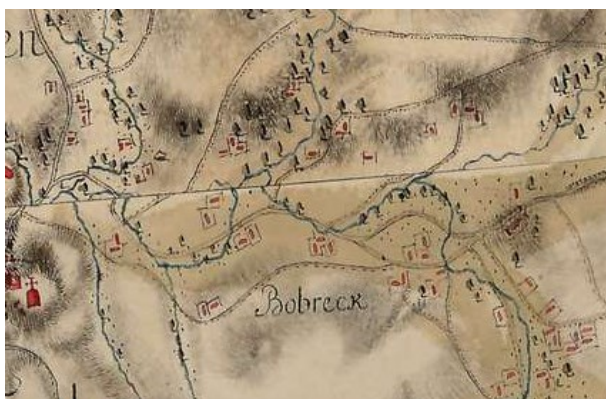
Brak potwierdzenia istnienia obiektu

Mapa Księstwa Cieszyńskiego (Ducatus in Silesia superiore Teschinensis) Jonasa Nigrinusa z 1724
https://upload.wikimedia.org/wikipedia/commons/9/91/Jonas_Nigrinus%2C_Ducatus_Teschinensis.jpg



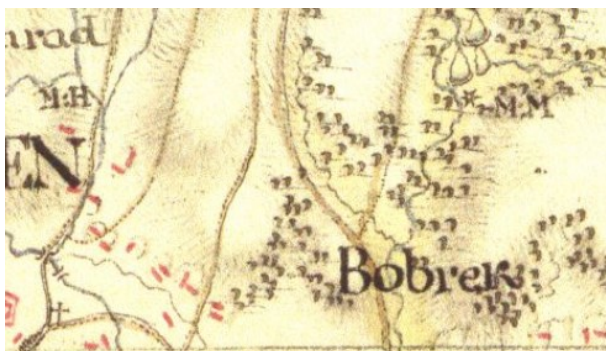
Brak potwierdzenia lokalizacji obiektu

Mapa Księstwa Cieszyńskiego (Principatus Silesiae Teschinensis) Matthäusa Schubartha z roku 1736
https://upload.wikimedia.org/wikipedia/commons/b/b3/Matthaeus_Schubarth%2C_Ducatus_Teschinensis.jpg



Brak potwierdzenia istnienia obiektu

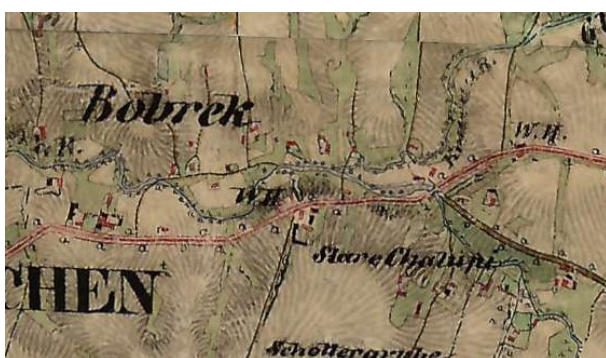
Mapa józefińska (Józef II), w wersji austriackiej (pierwsze mapowanie – Josephinische Landesaufnahme): Księstwo Górno-Śląskie 1763 (Herzogtum Ober-Schlesien 1763)
<https://mapire.eu/de/map/firstsurvey-silesia/?layers=osm%2C154&bbox=2023445.790079433%2C6415057.254895444%2C2047743.2104455833%2C6422700.957723961>



Brak potwierdzenia istnienia obiektu

Mapa józefińska (Józef II), w wersji czeskiej (pierwsze mapowanie – Josephinische Landesaufnahme): Księstwo Górno-Śląskie 1763 (Herzogtum Ober-Schlesien 1763)

http://oldmaps.geolab.cz/map_region.pl?lang=cs&map_root=1vm&map_region=sl



W lokalizacji zaznaczony obiekt

Mapa franciszkańska (Franciszek II/I), w wersji austriackiej (drugie mapowanie - Franziszeische Landesaufnahme): Morawy i Śląsk 1836–1842 (Mähren und Schlesien 1836–1842)

<https://mapire.eu/de/map/secondsurvey-moravia/?layers=osm%2C62&bbox=1957740.4870870581%2C6372705.936672876%2C2152119.8500162615%2C6433855.559301017>

- nie wystąpiono o odpis

Kataster austriacki (franciszkański)

Tereny Czech: <https://archivnimapy.cuzk.cz>





Obiekt nie występuje na wszystkich wydaniach map

Mapa monarchii Habsburgów 1869-1887 (trzecie mapowanie - Franzisco-Josephinische Landesaufnahme) w skali 1:25000
<https://mapire.eu/de/map/thirdsurvey25000/?layers=osm%2C129&bbox=2109361.0098719993%2C6019414.765210961%2C2133658.4302381496%2C6027058.468039478>

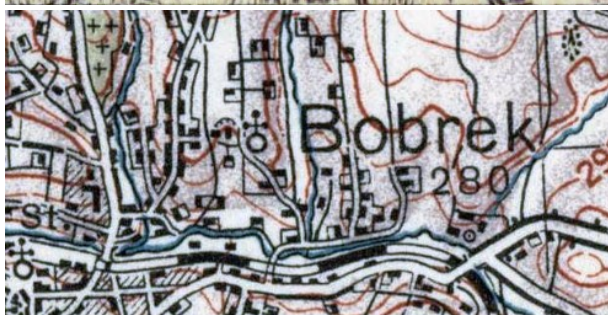
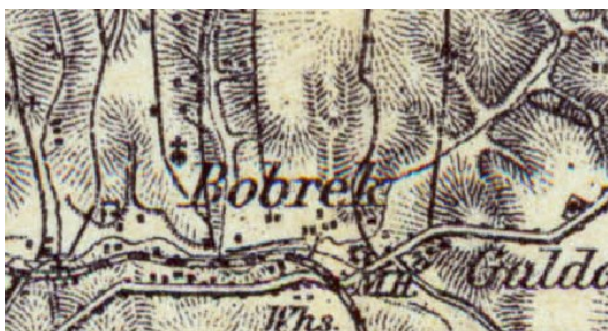
- brak mapy

Mapa monarchii Habsburgów 1869-1887 (trzecie mapowanie - Franzisco-Josephinische Landesaufnahme) w skali 1:25000 w wersji czeskiej
http://oldmaps.geolab.cz/map_region.pl?lang=cs&map_root=3vm&map_region=25



Niepewna identyfikacja

Mapa monarchii Habsburgów 1869-1887 (trzecie mapowanie - Franzisco-Josephinische Landesaufnahme) w skali 1:75000
<https://mapire.eu/de/map/thirdsurvey75000/?layers=osm%2C43&bbox=1901067.7191377215%2C6130849.589013578%2C1913216.4293207966%2C6134671.440427838>



Potwierdzenie lokalizacji obiektu – mapa górna z 1921 r.

lub brak – mapa dolna z 1934 r.

Mapy polska WIG z okresu 20-lecia międzywojennego w skali
<http://igrek.amzp.pl/mapindex.php?cat=WIG100&listtype=standard&listsort=sortoption1>




Ikonografia historyczna (przemiany architektoniczne)

- nie znaleziono

Stan obecny

Opis: obecnie w lokalizacji tereny przemysłowe.



Widok ogólny

Google Maps

Bibliografia

- nie znaleziono

Wnioski i wytyczne

Zaleca się poszukiwanie materiału źródłowego w celu jego archiwizacji.



LP	Miejscowość	Kraj	Typ obiektu	Lokalizacja
13a	BOBREK (Cieszyn) cz. Bobrek, niem. Bobrek (Bobersdorf Boberthal)	PL	dwór	49.752496, 18.645779

Dwór Bobrek (Mattencloit)

Uwagi o lokalizacji: pierwsza wzmianka o Bobrku pochodzi z roku 1322.

Powstanie: rok 1827.

Właściciel/budowniczy: Johann Mattencloit.

Uwagi o obiekcie: Początkowo (prawdopodobnie) i później wolny folwark kmiecy (od roku 1843).

Obecna funkcja obiektu: obiekt istnieje częściowo. Pozostał jedynie spichlerz. Własność prywatna.

Typ rezydencji: dwór. **Podtyp rezydencji:** dwór parterowy.

Rejestracja:

Określenia: (pol.) dwór

Kod obiektu: (charakterystyka obiektu niepewna)

KD_W2 / ZD_DP-W5 / PZ_O-O4 / FZ_KL / NO / D3 / F3 / E_SZ / RS_B / ZOO-P / B_M-DC

Analiza urbanistyczna

Województwo (PL) Kraj (CZ)	Powiat	Gmina / Miasto	Dzielnica / Wieś
Śląskie	cieszyński	Cieszyn	Bobrek

Dostępność komunikacyjna: Obiekt znajdował się przy drodze lokalnej.

Dostępność wizualna: Obiekt nie istnieje. W lokalizacji nowy budynek mieszkalny w 2-giej połowy XIX wieku.



Potwierdzenie lokalizacji (mapy)



Brak potwierdzenia lokalizacji obiektu

Mapa Księstwa Cieszyńskiego (Ducatus in Silesia superiore Teschinensis) Jonasa Nigrinusa z 1724
https://upload.wikimedia.org/wikipedia/commons/9/91/Jonas_Nigrinus%2C_Ducatus_Teschinensis.jpg



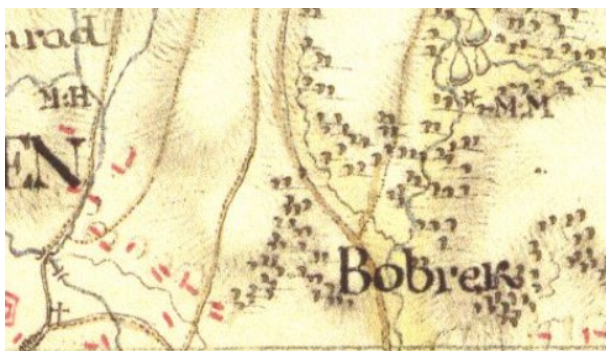
Pośrednie potwierdzenie istnienia obiektu

Mapa Księstwa Cieszyńskiego (Principatus Silesiae Teschinensis) Matthäusa Schubartha z roku 1736
https://upload.wikimedia.org/wikipedia/commons/b/b3/Matthaeus_Schubarth%2C_Ducatus_Teschinensis.jpg



Brak potwierdzenia istnienia obiektu

Mapa józefińska (Józef II), w wersji austriackiej (pierwsze mapowanie – Josephinische Landesaufnahme): Księstwo Górno-Śląskie 1763 (Herzogtum Ober-Schlesien 1763)
<https://mapire.eu/de/map/firstsurvey-silesia/?layers=osm%2C154&bbox=2023445.790079433%2C6415057.254895444%2C2047743.2104455833%2C6422700.957723961>



Brak potwierdzenia istnienia obiektu

Mapa józefińska (Józef II), w wersji czeskiej (pierwsze mapowanie – Josephinische Landesaufnahme): Księstwo Górno-Śląskie 1763 (Herzogtum Ober-Schlesien 1763)

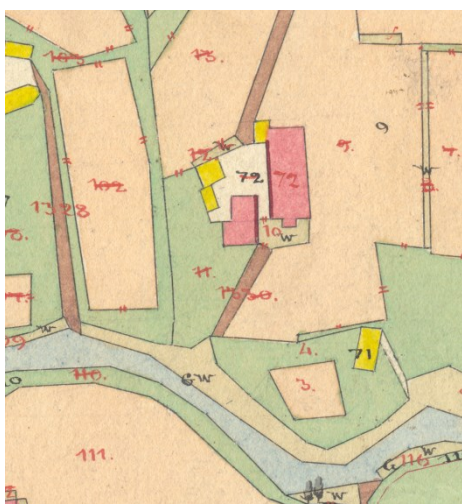
http://oldmaps.geolab.cz/map_region.pl?lang=cs&map_root=1vm&map_region=sl



W lokalizacji zaznaczony obiekt (trochę na lewo i w dół od litery B w napisie Bobrek)

Mapa franciszkańska (Franciszek II/I), w wersji austriackiej (drugie mapowanie - Franziszeische Landesaufnahme): Morawy i Śląsk 1836–1842 (Mähren und Schlesien 1836–1842)

<https://mapire.eu/de/map/secondsurvey-moravia/?layers=osm%2C62&bbox=1957740.4870870581%2C6372705.936672876%2C2152119.8500162615%2C6433855.559301017>



Dwór na mapie katastralnej

Kataster austriacki (franciszkański)

Tereny Czech: <https://archivnimapy.cuzk.cz>




Zaznaczony obiekt w lokalizacji

Mapa monarchii Habsburgów 1869-1887 (trzecie mapowanie - Franzisco-Josephinische Landesaufnahme) w skali 1:25000
<https://mapire.eu/de/map/thirdsurvey25000/?layers=osm%2C129&bbox=2109361.0098719993%2C6019414.765210961%2C2133658.4302381496%2C6027058.468039478>

- brak mapy

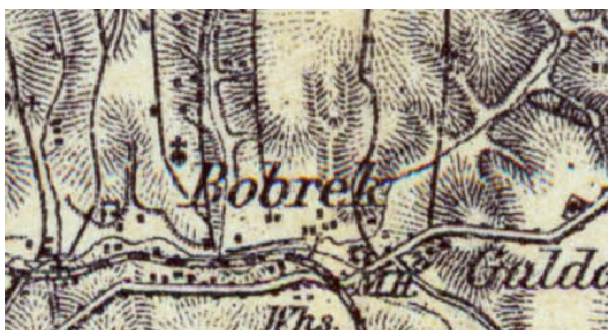
Mapa monarchii Habsburgów 1869-1887 (trzecie mapowanie - Franzisco-Josephinische Landesaufnahme) w skali 1:25000
w wersji czeskiej

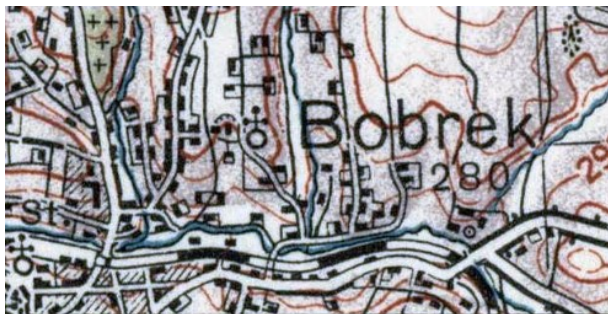
http://oldmaps.geolab.cz/map_region.pl?lang=cs&map_root=3vm&map_region=25



Zaznaczony obiekt w lokalizacji

Mapa monarchii Habsburgów 1869-1887 (trzecie mapowanie - Franzisco-Josephinische Landesaufnahme) w skali 1:75000
<https://mapire.eu/de/map/thirdsurvey75000/?layers=osm%2C43&bbox=1901067.7191377215%2C6130849.589013578%2C1913216.4293207966%2C6134671.440427838>





Brak potwierdzenia obiektu – mapa górna z 1921 r.

lub – mapa dolna z 1934 r.

Mapy polska WIG z okresu 20-lecia międzywojennego w skali

<http://igrek.amzp.pl/mapindex.php?cat=WIG100&listtype=standard&listsort=sortoption1>



Ikongrafia historyczna (przemiany architektoniczne)



Cześć budynku mieszkalnego i spichlerz (1904)

<http://cieszyn.fotopolska.eu/136218,foto.html>



Widoczny budynek mieszkalny i spichlerz

<http://cieszyn.fotopolska.eu/136218,foto.html>



Zdjęcie z lat 70-tych

Ze zbiorów Mariusza Makowskiego



Podwórko dworu. Widoczny budynek mieszkalny oraz spichlerz (J. Tesarczyk, 2005 r.)
Ze zbiorów Mariusza Makowskiego



Budynek mieszkalny od podwórza (J. Tesarczyk, 2005 r.)
Ze zbiorów Mariusza Makowskiego



Widok od starego wejścia (J. Tesarczyk, 2005 r.). Widoczna pawia brama.
Ze zbiorów Mariusza Makowskiego



Stan obecny

Opis: Obecnie istnieje tylko spichlerz. W miejscu budynku mieszkalnego budynek handlowy. Układ obiektu mieszkalnego ze zdjęć (istniejącego już na przełomie XIX i XX wieku) nie zgadza się z położeniem i rzutem budynku dworu na mapie katastralnej. Przebudowa miała miejsce między 1843 a 1904.



Widok ogólny
Google Maps



Spichlerz dworu Bobrek (stan obecny)
Google Maps



Obecny budynek w lokalizacji (w głębi, pomarańczowy).
Google Maps



Bibliografia

M. Makowski, Szlacheckie siedziby na Śląsku Cieszyńskim, s.54-57

H. Wawreczka, J. Spyra, M. Makowski, Cieszyn, Czeski Cieszyn na starych widokówkach i fotografiach

https://fotopolska.eu/Cieszyn/b4396,Stawowa_20.html

<http://www.cieszyn.pl/?p=categoriesShow&iCategory=1569>

Wnioski i wytyczne

Zaleca się poszukiwanie materiału źródłowego w celu jego archiwizacji.



LP	Miejscowość	Kraj	Typ obiektu	Lokalizacja
13b	BOBREK (Cieszyn) cz. Bobrek, niem. Bobrek (Bobersdorf, Boberthal)	PL	dwór	49.737875, 18.650828

Folwark Bobrek (Sokolovsky)

Uwagi o lokalizacji: Pierwsza wzmianka o Bobrku pochodzi z roku 1322.

Powstanie: Pojawia się na mapach w XVIII wieku

Właściciel/budowniczy:

Uwagi o obiekcie: identyfikacja niepewna. Obiekt wzmiankowany na jednej edycji map, chociaż zabudowania wykazywane też w innych. Obiekt znajdował się kiedyś w obszarze administracyjnym wsi / gminy Bobrek. Obecnie są to tereny dzielnicy Błogocice.

Obecna funkcja obiektu: obiekt prawdopodobnie nie istnieje. W lokalizacji stare zabudowania w postaci budynku parterowego, mieszkalnego.

Typ rezydencji: dwór. **Podtyp rezydencji:** Dwór parterowy

Rejestracja:

Określenia: (niem.) Meierhof

Kod obiektu: (charakterystyka obiektu niepewna)

KD_W2 / ZD_DP-W5 / PZ_O-O4 / FZ_KL / NO / D3 / F3 / E_SZ / RS_B / ZOO-P / B_M-DC

Analiza urbanistyczna

Województwo (PL) Kraj (CZ)	Powiat	Gmina / Miasto	Dzielnica / Wieś
Śląskie	cieszyński	Cieszyn	Błogocice

Dostępność komunikacyjna: Obiekt znajdował się przy drodze lokalnej.

Dostępność wizualna: Obiekt widoczny z drogi publicznej.



Potwierdzenie lokalizacji (mapy)



Brak potwierdzenia lokalizacji obiektu

Mapa Księstwa Cieszyńskiego (Ducatus in Silesia superiore Teschinensis) Jonasa Nigrinusa z 1724
https://upload.wikimedia.org/wikipedia/commons/9/91/Jonas_Nigrinus%2C_Ducatus_Teschinensis.jpg



Brak potwierdzenia lokalizacji obiektu

Mapa Księstwa Cieszyńskiego (Principatus Silesiae Teschinensis) Matthäusa Schubartha z roku 1736
https://upload.wikimedia.org/wikipedia/commons/b/b3/Matthaeus_Schubarth%2C_Ducatus_Teschinensis.jpg



W lokalizacji znajdują się zabudowania

Mapa józefińska (Józef II), w wersji austriackiej (pierwsze mapowanie – Josephinische Landesaufnahme): Księstwo Górno-Śląskie 1763 (Herzogtum Ober-Schlesien 1763)
<https://mapire.eu/de/map/firstsurvey-silesia/?layers=osm%2C154&bbox=2023445.790079433%2C6415057.254895444%2C2047743.2104455833%2C6422700.957723961>



Potwierdzenie istnienia obiektu (Sokolovský MH)

Mapa józefińska (Józef II), w wersji czeskiej (pierwsze mapowanie – Josephinische Landesaufnahme): Księstwo Górno-Śląskie 1763 (Herzogtum Ober-Schlesien 1763)

http://oldmaps.geolab.cz/map_region.pl?lang=cs&map_root=1vm&map_region=sl



W lokalizacji zaznaczony obiekt

Mapa franciszkańska (Franciszek II/I), w wersji austriackiej (drugie mapowanie - Franziszeische Landesaufnahme): Morawy i Śląsk 1836–1842 (Mähren und Schlesien 1836–1842)

<https://mapire.eu/de/map/secondsurvey-moravia/?layers=osm%2C62&bbox=1957740.4870870581%2C6372705.936672876%2C2152119.8500162615%2C6433855.559301017>

- nie wystąpiono o odpis

Kataster austriacki (franciszkański)

Tereny Czech: <https://archivnimapy.cuzk.cz>



W lokalizacji zaznaczony obiekt

Mapa monarchii Habsburgów 1869-1887 (trzecie mapowanie - Franzisco-Josephinische Landesaufnahme) w skali 1:25000
<https://mapire.eu/de/map/thirdsurvey25000/?layers=osm%2C129&bbox=2109361.0098719993%2C6019414.765210961%2C2133658.4302381496%2C6027058.468039478>



Jak wyżej

Mapa monarchii Habsburgów 1869-1887 (trzecie mapowanie - Franzisco-Josephinische Landesaufnahme) w skali 1:25000 w wersji czeskiej
http://oldmaps.geolab.cz/map_region.pl?lang=cs&map_root=3vm&map_region=25



W lokalizacji zaznaczony obiekt

Mapa monarchii Habsburgów 1869-1887 (trzecie mapowanie - Franzisco-Josephinische Landesaufnahme) w skali 1:75000
<https://mapire.eu/de/map/thirdsurvey75000/?layers=osm%2C43&bbox=1901067.7191377215%2C6130849.589013578%2C1913216.4293207966%2C6134671.440427838>



W lokalizacji zaznaczony obiekt – mapa górna z 1921 r.

lub – mapa dolna z 1934 r.

Mapy polska WIG z okresu 20-lecia międzywojennego w skali

<http://igrek.amzp.pl/mapindex.php?cat=WIG100&listtype=standard&listsort=sortoption1>



Ikonografia historyczna (przemiany architektoniczne)

- nie znaleziono

Stan obecny

Opis: W lokalizacji stary parterowy budynek.



Widok ogólny

Google Maps



Obiekt w lokalizacji

Google Maps



Bibliografia

- nie znaleziono

Wnioski i wytyczne

Zaleca się poszukiwanie materiału źródłowego w celu jego archiwizacji.



LP	Miejscowość	Kraj	Typ obiektu	Lokalizacja
13c	BOBREK (Cieszyn) cz. Bobrek, niem. Bobrek (Bobersdorf Boberthal)	PL	dwór	49.737875, 18.650828

Folwark Bobrek (Mrtovy)

Uwagi o lokalizacji: Pierwsza wzmianka o Bobrku pochodzi z roku 1322.

Powstanie: Pojawia się na mapach w XIX wieku

Właściciel/budowniczy:

Uwagi o obiekcie: identyfikacja niepewna. Obiekt wzmiankowany na jednej edycji map, chociaż zabudowania wykazywane też w innych. Obiekt znajdował się kiedyś w obszarze administracyjnym wsi / gminy Bobrek. Obecnie są to tereny dzielnicy Błogocice.

Obecna funkcja obiektu: obiekt nie istnieje.

Typ rezydencji: dwór. **Podtyp rezydencji:**

Rejestracja:

Określenia: (niem.) Vorwerk

Kod obiektu: (charakterystyka obiektu niepewna)

KD_W2 / ZD_??-W5 / PZ_O-O4 / FZ_KL / NO / D3 / F3 / E_SZ / RS_B / ZOO-P / B_M-DC

Analiza urbanistyczna

Województwo (PL) Kraj (CZ)	Powiat	Gmina / Miasto	Dzielnica / Wieś
Śląskie	cieszyński	Cieszyn	Błogocice

Dostępność komunikacyjna: Obiekt znajdował się przy drodze lokalnej.

Dostępność wizualna: Obiekt nie istnieje.



Potwierdzenie lokalizacji (mapy)



Brak potwierdzenia lokalizacji obiektu

Mapa Księstwa Cieszyńskiego (Ducatus in Silesia superiore Teschinensis) Jonasa Nigrinusa z 1724
https://upload.wikimedia.org/wikipedia/commons/9/91/Jonas_Nigrinus%2C_Ducatus_Teschinensis.jpg



Brak potwierdzenia lokalizacji obiektu

Mapa Księstwa Cieszyńskiego (Principatus Silesiae Teschinensis) Matthäusa Schubartha z roku 1736
https://upload.wikimedia.org/wikipedia/commons/b/b3/Matthaeus_Schubarth%2C_Ducatus_Teschinensis.jpg



Brak potwierdzenia lokalizacji

Mapa józefińska (Józef II), w wersji austriackiej (pierwsze mapowanie – Josephinische Landesaufnahme): Księstwo Górno-Śląskie 1763 (Herzogtum Ober-Schlesien 1763)
<https://mapire.eu/de/map/firstsurvey-silesia/?layers=osm%2C154&bbox=2023445.790079433%2C6415057.254895444%2C2047743.2104455833%2C6422700.957723961>



Brak potwierdzenia lokalizacji

Mapa józefińska (Józef II), w wersji czeskiej (pierwsze mapowanie – Josephinische Landesaufnahme): Księstwo Górno-Śląskie 1763 (Herzogtum Ober-Schlesien 1763)

http://oldmaps.geolab.cz/map_region.pl?lang=cs&map_root=1vm&map_region=sl



Potwierdzenie lokalizacji

Mapa franciszkańska (Franciszek II/I), w wersji austriackiej (drugie mapowanie - Franziszeische Landesaufnahme): Morawy i Śląsk 1836–1842 (Mähren und Schlesien 1836–1842)

<https://mapire.eu/de/map/secondsurvey-moravia/?layers=osm%2C62&bbox=1957740.4870870581%2C6372705.936672876%2C2152119.8500162615%2C6433855.559301017>

- nie wystąpiono o odpis

Kataster austriacki (franciszkański)

Tereny Czech: <https://archivnimapy.cuzk.cz>



W lokalizacji zaznaczony obiekt

Mapa monarchii Habsburgów 1869-1887 (trzecie mapowanie - Franzisco-Josephinische Landesaufnahme) w skali 1:25000
<https://mapire.eu/de/map/thirdsurvey25000/?layers=osm%2C129&bbox=2109361.0098719993%2C6019414.765210961%2C2133658.4302381496%2C6027058.468039478>



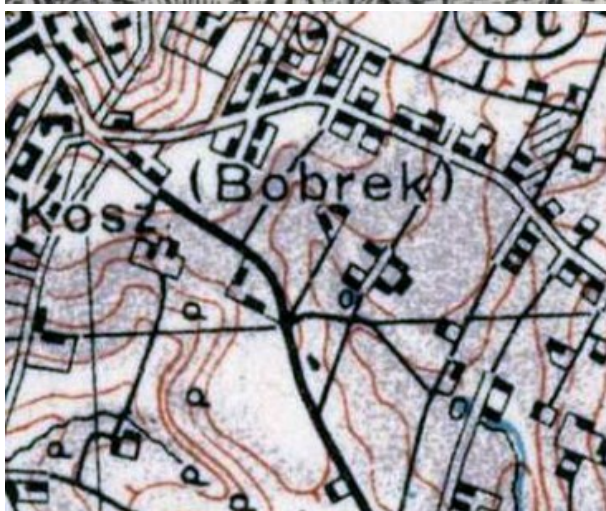
Jak wyżej

Mapa monarchii Habsburgów 1869-1887 (trzecie mapowanie - Franzisco-Josephinische Landesaufnahme) w skali 1:25000
w wersji czeskiej
http://oldmaps.geolab.cz/map_region.pl?lang=cs&map_root=3vm&map_region=25



W lokalizacji zaznaczony obiekt

Mapa monarchii Habsburgów 1869-1887 (trzecie mapowanie - Franzisco-Josephinische Landesaufnahme) w skali 1:75000
<https://mapire.eu/de/map/thirdsurvey75000/?layers=osm%2C43&bbox=1901067.7191377215%2C6130849.589013578%2C1913216.4293207966%2C6134671.440427838>



W lokalizacji zaznaczony obiekt – mapa górna z 1921 r.
lub brak – mapa dolna z 1934 r.

Mapy polska WIG z okresu 20-lecia międzywojennego w skali
<http://igrek.amzp.pl/mapindex.php?cat=WIG100&listtype=standard&listsort=sortoption1>



Ikonografia historyczna (przemiany architektoniczne)

- nie znaleziono

Stan obecny

Opis: w lokalizacji osiedle domów jednorodzinnych.



Widok ogólny
Google Maps

Bibliografia

- nie znaleziono

Wnioski i wytyczne

Zaleca się poszukiwanie materiału źródłowego w celu jego archiwizacji.



LP	Miejscowość	Kraj	Typ obiektu	Lokalizacja
13d	BOBREK (Cieszyn) cz. Bobrek, niem. Bobrek (Bobersdorf Boberthal)	PL	dwór	49.737875, 18.650828

Folwark Bobrek (Galgenberg)

Uwagi o lokalizacji: Pierwsza wzmianka o Bobrku pochodzi z roku 1322.

Powstanie: Pojawia się na mapach w XIX wieku

Właściciel/budowniczy:

Uwagi o obiekcie: identyfikacja niepewna. Obiekt wzmiankowany na jednej edycji map, chociaż zabudowania wykazywane też w innych. Obiekt znajdował się kiedyś w obszarze administracyjnym wsi / gminy Bobrek. Obecnie są to tereny dzielnicy Błogocice. Nazwa obiektu podana od lokalizacji dla celów identyfikacji. Jako ciekawostkę wskazać można, że Galgenberg to Góra szubieniczna

Obecna funkcja obiektu: obiekt nie istnieje.

Typ rezydencji: dwór. **Podtyp rezydencji:**

Rejestracja:

Określenia: (niem.) Meierhof, (pol.) folwark

Kod obiektu: (charakterystyka obiektu niepewna)

KD_W2 / ZD_??-W5 / PZ_O-04 / FZ_KL / NO / D3 / F3 / E_SZ / RS_B / ZOO-P / B_M-DC

Analiza urbanistyczna

Województwo (PL) Kraj (CZ)	Powiat	Gmina / Miasto	Dzielnica / Wieś
Śląskie	cieszyński	Cieszyn	Błogocice

Dostępność komunikacyjna: Obiekt znajdował się przy drodze lokalnej.

Dostępność wizualna: Obiekt nie istnieje.



Potwierdzenie lokalizacji (mapy)



Brak potwierdzenia lokalizacji obiektu

Mapa Księstwa Cieszyńskiego (Ducatus in Silesia superiore Teschinensis) Jonasa Nigrinusa z 1724
https://upload.wikimedia.org/wikipedia/commons/9/91/Jonas_Nigrinus%2C_Ducatus_Teschinensis.jpg



Brak potwierdzenia lokalizacji obiektu

Mapa Księstwa Cieszyńskiego (Principatus Silesiae Teschinensis) Matthäusa Schubartha z roku 1736
https://upload.wikimedia.org/wikipedia/commons/b/b3/Matthaeus_Schubarth%2C_Ducatus_Teschinensis.jpg



Brak potwierdzenia lokalizacji

Mapa józefińska (Józef II), w wersji austriackiej (pierwsze mapowanie – Josephinische Landesaufnahme): Księstwo Górno-Śląskie 1763 (Herzogtum Ober-Schlesien 1763)
<https://mapire.eu/de/map/firstsurvey-silesia/?layers=osm%2C154&bbox=2023445.790079433%2C6415057.254895444%2C2047743.2104455833%2C6422700.957723961>



Brak potwierdzenia lokalizacji

Mapa józefińska (Józef II), w wersji czeskiej (pierwsze mapowanie – Josephinische Landesaufnahme): Księstwo Górno-Śląskie 1763 (Herzogtum Ober-Schlesien 1763)

http://oldmaps.geolab.cz/map_region.pl?lang=cs&map_root=1vm&map_region=sl



Obiekt zaznaczony na mapie bez opisu

Mapa franciszkańska (Franciszek II/I), w wersji austriackiej (drugie mapowanie - Franziszeische Landesaufnahme): Morawy i Śląsk 1836–1842 (Mähren und Schlesien 1836–1842)

[https://mapire.eu/de/map/secondsurvey-](https://mapire.eu/de/map/secondsurvey-moravia/?layers=osm%2C62&bbox=1957740.4870870581%2C6372705.936672876%2C2152119.8500162615%2C6433855.559301017)

[moravia/?layers=osm%2C62&bbox=1957740.4870870581%2C6372705.936672876%2C2152119.8500162615%2C6433855.559301017](https://mapire.eu/de/map/secondsurvey-moravia/?layers=osm%2C62&bbox=1957740.4870870581%2C6372705.936672876%2C2152119.8500162615%2C6433855.559301017)

- nie wystąpiono o odpis

Kataster austriacki (franciszkański)

Tereny Czech: <https://archivnimapy.cuzk.cz>



Potwierdzenie lokalizacji

Mapa monarchii Habsburgów 1869-1887 (trzecie mapowanie - Franzisco-Josephinische Landesaufnahme) w skali 1:25000
<https://mapire.eu/de/map/thirdsurvey25000/?layers=osm%2C129&bbox=2109361.0098719993%2C6019414.765210961%2C2133658.4302381496%2C6027058.468039478>



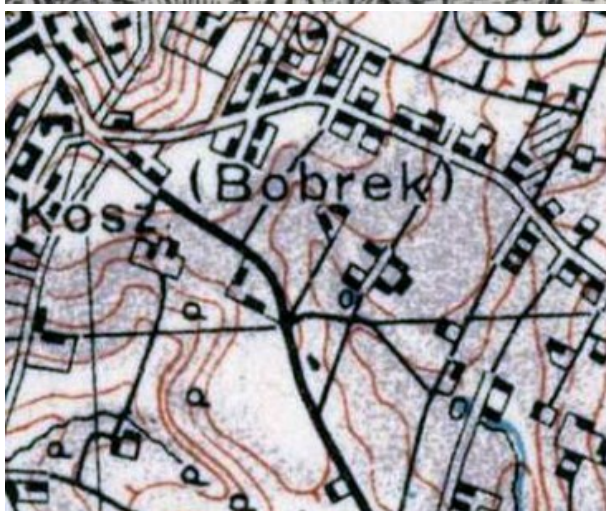
Jak wyżej

Mapa monarchii Habsburgów 1869-1887 (trzecie mapowanie - Franzisco-Josephinische Landesaufnahme) w skali 1:25000
w wersji czeskiej
http://oldmaps.geolab.cz/map_region.pl?lang=cs&map_root=3vm&map_region=25



Potwierdzenie lokalizacji

Mapa monarchii Habsburgów 1869-1887 (trzecie mapowanie - Franzisco-Josephinische Landesaufnahme) w skali 1:75000
<https://mapire.eu/de/map/thirdsurvey75000/?layers=osm%2C43&bbox=1901067.7191377215%2C6130849.589013578%2C1913216.4293207966%2C6134671.440427838>



W lokalizacji zaznaczony folwark – mapa górna z 1921 r.

lub brak – mapa dolna z 1934 r.

Mapy polska WIG z okresu 20-lecia międzywojennego w skali

<http://igrek.amzp.pl/mapindex.php?cat=WIG100&listtype=standard&listsort=sortoption1>

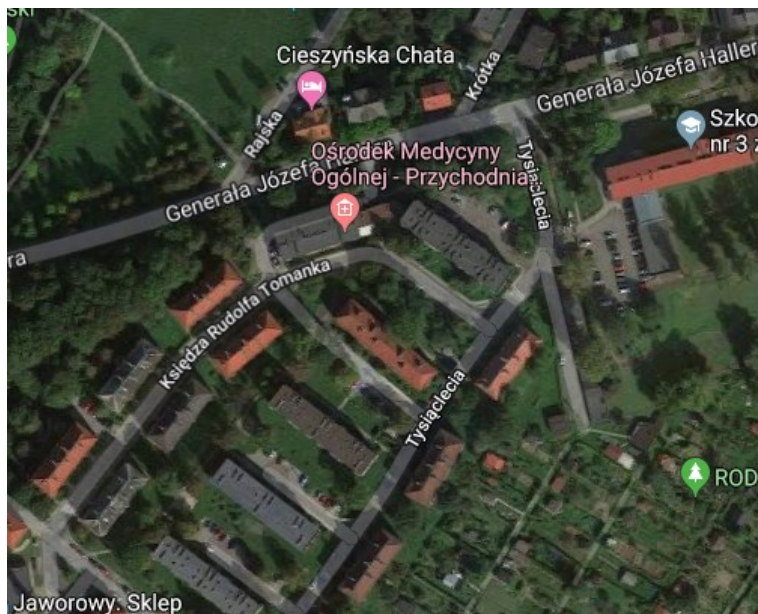


Ikonografia historyczna (przemiany architektoniczne)

- nie znaleziono

Stan obecny

Opis: Obecnie w miejscu lokalizacji obiektu znajduje się osiedle mieszkaniowe.



Widok ogólny
Google Maps

Bibliografia

- nie znaleziono

Wnioski i wytyczne

Zaleca się poszukiwanie materiału źródłowego w celu jego archiwizacji.



LP	Miejscowość	Kraj	Typ obiektu	Lokalizacja
14.	BOGUMIN (STARY) cz. Bohumín (Starý), niem. Oderberg	CZ	kamienica	49.808785, 18.996590

Pałac Bogumin

Uwagi o lokalizacji: Bogumin jest wzmiankowany raz pierwszy w roku 1256 jako Bogun.

Powstanie: początek XIX wieku (1817).

Właściciel/budowniczy: Erdman Gedeon Guznar z Komorna oraz Maria Rudnicka (od 1845).

Uwagi o obiekcie: Pałac miejski powstały poprzez przebudowę kamienic przy rynku. Zastąpił utracony na rzecz pruss zamek w Chałupkach. Od roku 1886 biura zarządu majątku Larischów.

Obecna funkcja obiektu: obiekt nie istnieje.

Typ rezydencji: kamienica. **Podtyp rezydencji:** pałac miejski

Rejestracja:

Określenia: (cz.) zamek

Kod obiektu:

KK_M1 / ZK_PK-W5 / PZ_O-04 / FZ_KL / NO / D3 / F3 / E_SZ / RS_B / ZOO-P / B_M-DC

Analiza urbanistyczna

Województwo (PL) Kraj (CZ)	Powiat	Gmina / Miasto	Dzielnica / Wieś
Morawsko-śląski	Karwina	Bogumin	Stary Bogumin

Dostępność komunikacyjna: Obiekt znajdował się przy rynku Starego Bogumina, który istnieje do dzisiaj.

Dostępność wizualna: Obiekt nie istnieje. Znajdował się przy rynku Starego Bogumina który istnieje do dzisiaj i można go zwiedzać.



Potwierdzenie lokalizacji (mapy)



Potwierdzenie obiektu

Mapa Księstwa Cieszyńskiego (Ducatus in Silesia superiore Teschinensis) Jonasa Nigrinusa z 1724
https://upload.wikimedia.org/wikipedia/commons/9/91/Jonas_Nigrinus%2C_Ducatus_Teschinensis.jpg



Potwierdzenie jedynie lokalizacji

Mapa Księstwa Cieszyńskiego (Principatus Silesiae Teschinensis) Matthäusa Schubartha z roku 1736
https://upload.wikimedia.org/wikipedia/commons/b/b3/Matthaeus_Schubarth%2C_Ducatus_Teschinensis.jpg



Potwierdzenie jedynie lokalizacji

Mapa józefińska (Józef II), w wersji austriackiej (pierwsze mapowanie – Josephinische Landesaufnahme): Księstwo Górnośląskie 1763 (Herzogtum Ober-Schlesien 1763)
<https://mapire.eu/de/map/firstsurvey-silesia/?layers=osm%2C154&bbox=2023445.790079433%2C6415057.254895444%2C2047743.2104455833%2C6422700.957723961>



Potwierdzenie jedynie lokalizacji

Mapa józefińska (Józef II), w wersji czeskiej (pierwsze mapowanie – Josephinische Landesaufnahme): Księstwo Górno-Śląskie 1763 (Herzogtum Ober-Schlesien 1763)

http://oldmaps.geolab.cz/map_region.pl?lang=cs&map_root=1vm&map_region=sl



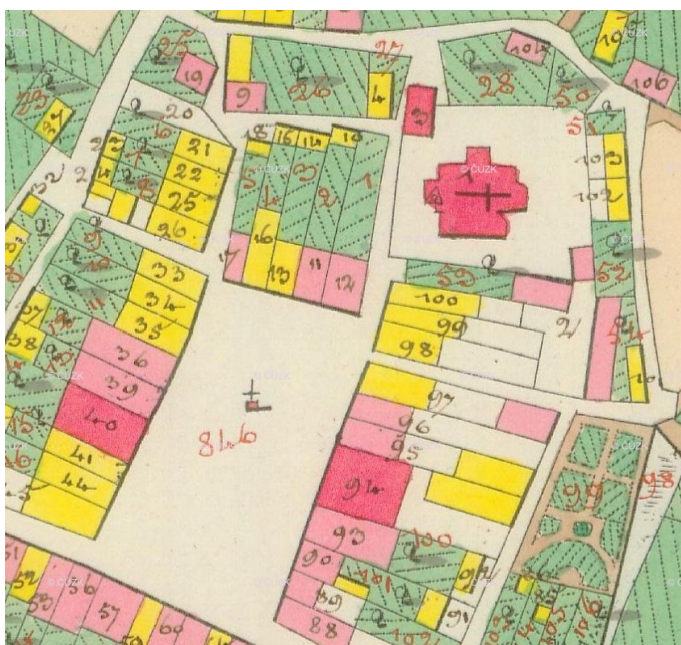
Obiekt widoczny ale nie wyróżniony na mapie

Mapa franciszkańska (Franciszek II/I), w wersji austriackiej (drugie mapowanie - Franziszeische Landesaufnahme): Morawy i Śląsk 1836–1842 (Mähren und Schlesien 1836–1842)

<https://mapire.eu/de/map/secondsurvey-moravia/?layers=osm%2C62&bbox=1957740.4870870581%2C6372705.936672876%2C2152119.8500162615%2C6433855.559301017>



Pałac miejski Bogumín (Stary) na mapie katastralnej z lat 1824-1843

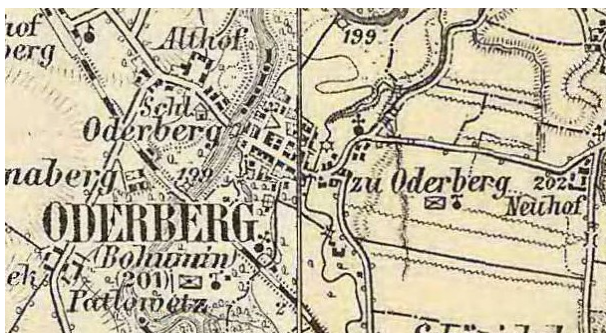


Rynek Bogumín (pałac pod numerem 94) na mapie katastralnej z lat 1824-1843

W roku 1853 dołączono do niego kamienicę nr 93 (wyższa, wyglądająca jak wieża na ikonografii)

Kataster austriacki (franciszkański)

Tereny Czech: <https://archivnimapy.cuzk.cz>



Obiekt nie wyróżniony na mapie

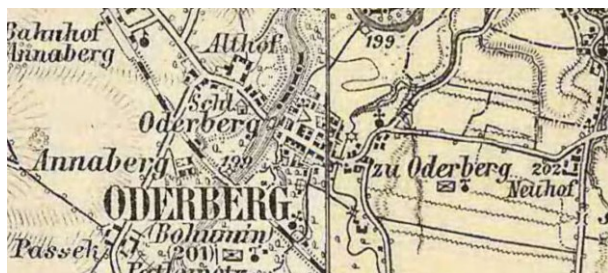
Mapa monarchii Habsburgów 1869-1887 (trzecie mapowanie - Franzisco-Josephinische Landesaufnahme) w skali 1:25000
<https://mapire.eu/de/map/thirdsurvey25000/?layers=osm%2C129&bbox=2109361.0098719993%2C6019414.765210961%2C2133658.4302381496%2C6027058.468039478>

- brak mapy



Mapa monarchii Habsburgów 1869-1887 (trzecie mapowanie - Franzisco-Josephinische Landesaufnahme) w skali 1:25000 w wersji czeskiej

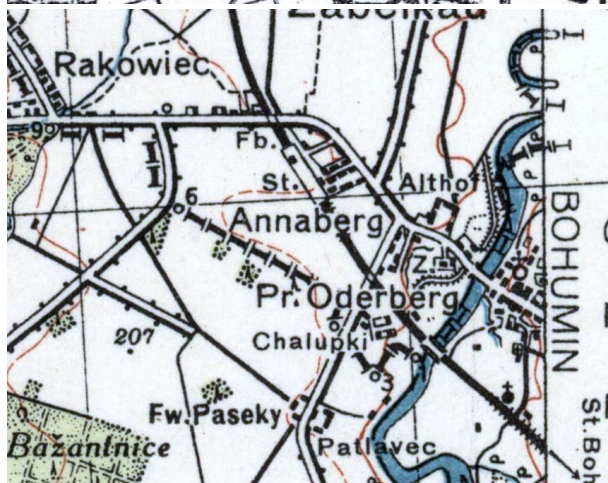
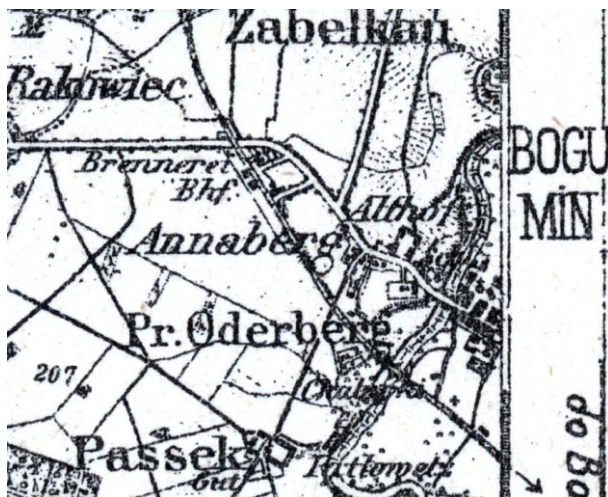
http://oldmaps.geolab.cz/map_region.pl?lang=cs&map_root=3vm&map_region=25



Obiekt nie wyróżniony na mapie

Mapa monarchii Habsburgów 1869-1887 (trzecie mapowanie - Franzisco-Josephinische Landesaufnahme) w skali 1:75000

<https://mapire.eu/de/map/thirdsurvey75000/?layers=osm%2C43&bbox=1901067.7191377215%2C6130849.589013578%2C1913216.4293207966%2C6134671.440427838>



Obiekt nie wyróżniony – mapa górna z 1921 r.

lub – mapa dolna z 1933 r.

Mapy polskie WIG z okresu 20-lecia międzywojennego w skali

<http://igrek.amzp.pl/mapindex.php?cat=WIG100&listtype=standard&listsort=sortoption1>



Ikonomia historyczna (przemiany architektoniczne)



Pałac miejski Bogumín

<http://www.meandryodry.wz.cz/zamek-stary-bohumin.htm>



Pałac miejski Bogumín na obrazie (1898)

<http://www.meandryodry.wz.cz/zamek-stary-bohumin.htm>



Pałac miejski Bogumin jako biura zarządu majątku Larischów (pocz. XX wieku)
https://www.hrady.cz/wnd_show_pic.php?picnum=76030



Stan obecny

Opis:



Widok ogólny

Google Maps



Budynek współczesny w lokalizacji

Google Maps



Bibliografia

F. Musil, Y. Janková, H. Landsperský, L. Svoboda, E. Veselý, Hrady a zámky na Moravě, s.57

<http://www.meandryodry.wz.cz/zamek-stary-bohumin.htm>

<https://www.hrady.cz/?OID=4896>

<http://www.severni-morava.cz/zamek-bohumin/>

<https://www.mesto-bohumin.cz/pl/o-miestcie/miasto-bohumin/dzielnica/1150-stary-bohumin-stary-bogumin.html>

<http://www.zanikleobce.cz/index.php?obec=4479>

<https://webmium.blob.core.windows.net/users/.../przewodnikpomuzeumwjpolskim.pdf>

<https://www.mesto-bohumin.cz/pl/o-miestcie/miasto-bohumin/dzielnica/1150-stary-bohumin-stary-bogumin.html>

Wnioski i wytyczne

Zaleca się poszukiwanie materiału źródłowego w celu jego archiwizacji.



LP	Miejscowość	Kraj	Typ obiektu	Lokalizacja
14a	BOGUMIN (STARY) cz. Bohumín (Stary), niem. Oderberg	CZ	dwór	49.913978, 18.334684

Folwark Bogumin (Klarowetz)

Uwagi o lokalizacji: Bogumin jest wzmiankowany raz pierwszy w roku 1256 jako Bogun.

Powstanie: obiekt występuje na mapach z XVIII i XIX wieku (jako folwark), zabudowania także wskazane na mapach z XX wieku.

Właściciel/budowniczy:

Uwagi o obiekcie:

Obecna funkcja obiektu: Obiekt w trakcie rozbiórki i obecnie raczej istnieje szczątkowo, jeśli w ogóle. Tereny przemysłowe, warsztaty samochodowe.

Typ rezydencji: dwór. **Podtyp rezydencji:** dwór parterowy (identyfikacja podtypu niepewna).

Rejestracja:

Określenia: (niem.) Meierhof

Kod obiektu:

KD_W2 / ZD_??-W5 / PZ_O-04 / FZ_KL / NO / D3 / F3 / E_SZ / RS_B / ZOO-P / B_M-DC

Analiza urbanistyczna

Województwo (PL) Kraj (CZ)	Powiat	Gmina / Miasto	Dzielnica / Wieś
Morawsko-śląski	Karwina	Bogumin	Stary Bogumin

Dostępność komunikacyjna: Obiekt był położony przy drodze wyjazdowej z Bogumina (obecnie droga lokalna przy autostradzie A1 (Bursztynowej)).

Dostępność wizualna: Teren przemysłowy, chociaż obiekty widoczne od strony ulicy. Obiekt mający formę dworu folwarcznego już nie istnieje.



Potwierdzenie lokalizacji (mapy)



Potwierdzenie jedynie lokalizacji

Mapa Księstwa Cieszyńskiego (Ducatus in Silesia superiore Teschinensis) Jonasa Nigrinusa z 1724
https://upload.wikimedia.org/wikipedia/commons/9/91/Jonas_Nigrinus%2C_Ducatus_Teschinensis.jpg



Potwierdzenie jedynie lokalizacji

Mapa Księstwa Cieszyńskiego (Principatus Silesiae Teschinensis) Matthäusa Schubartha z roku 1736
https://upload.wikimedia.org/wikipedia/commons/b/b3/Matthaeus_Schubarth%2C_Ducatus_Teschinensis.jpg



Potwierdzenie jedynie lokalizacji

Mapa józefińska (Józef II), w wersji austriackiej (pierwsze mapowanie – Josephinische Landesaufnahme): Księstwo Górno-Śląskie 1763 (Herzogtum Ober-Schlesien 1763)



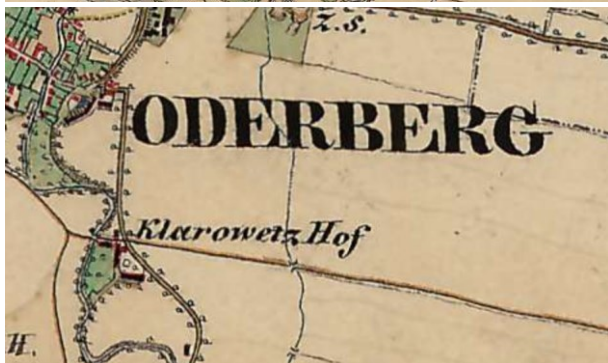
<https://mapire.eu/de/map/firstsurvey-silesia/?layers=osm%2C154&bbox=2023445.790079433%2C6415057.254895444%2C2047743.2104455833%2C6422700.957723961>



Prawdopodobne potwierdzenie istnienia obiektu

Mapa józefińska (Józef II), w wersji czeskiej (pierwsze mapowanie – Josephinische Landesaufnahme): Księstwo Górno-Śląskie 1763 (Herzogtum Ober-Schlesien 1763)

http://oldmaps.geolab.cz/map_region.pl?lang=cs&map_root=1vm&map_region=sl



Potwierdzenie istnienia obiektu

Mapa franciszkańska (Franciszek II/I), w wersji austriackiej (drugie mapowanie - Franziszeische Landesaufnahme): Morawy i Śląsk 1836–1842 (Mähren und Schlesien 1836–1842)

<https://mapire.eu/de/map/secondsurvey-moravia/?layers=osm%2C62&bbox=1957740.4870870581%2C6372705.936672876%2C2152119.8500162615%2C6433855.559301017>



Folwark na mapie katastralnej

Kataster austriacki (franciszkański)

Tereny Czech: <https://archivnimapy.cuzk.cz>



Potwierdzenie istnienia obiektu

Mapa monarchii Habsburgów 1869-1887 (trzecie mapowanie - Franzisco-Josephinische Landesaufnahme) w skali 1:25000

<https://mapire.eu/de/map/thirdsurvey25000/?layers=osm%2C129&bbox=2109361.0098719993%2C6019414.765210961%2C2133658.4302381496%2C6027058.468039478>

<https://archivnimapy.cuzk.cz>



Potwierdzenie istnienia obiektu

Mapa monarchii Habsburgów 1869-1887 (trzecie mapowanie - Franzisco-Josephinische Landesaufnahme) w skali 1:25000

w wersji czeskiej

http://oldmaps.geolab.cz/map_region.pl?lang=cs&map_root=3vm&map_region=25

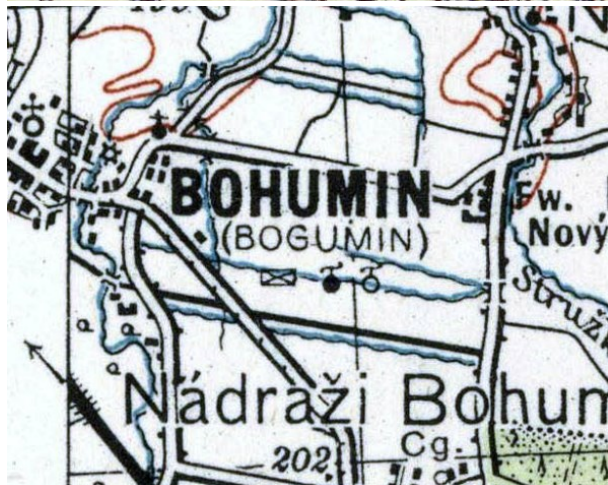


Obiekt istnieje, ale nie jest wyróżniony na mapie

Mapa monarchii Habsburgów 1869-1887 (trzecie mapowanie - Franzisco-Josephinische Landesaufnahme) w skali 1:75000

<https://mapire.eu/de/map/thirdsurvey75000/?layers=osm%2C43&bbox=1901067.7191377215%2C6130849.589013578%2C1913216.4293207966%2C6134671.440427838>

C1913216.4293207966%2C6134671.440427838



Obiekt zaznaczony, ale nie wyróżniony – mapa górna z 1921 r.

lub – mapa dolna z 1934 r.

Mapy polskie WIG z okresu 20-lecia międzywojennego w skali

<http://igrek.amzp.pl/mapindex.php?cat=WIG100&listtype=standard&listsort=sortoption1>



Obiekty w lokalizacji

Mapa wojskowa czechosłowacka z roku 1952 w skali 1:10000

<https://archivnimapy.czuk.cz>



Ikonomia historyczna (przemiany architektoniczne)

- nie znaleziono

Stan obecny

Opis: Folwark złożony z kilku obiektów. Obecnie w większości nieistniejących.




Widok ogólny

Google Maps



Budynek współczesny w lokalizacji (już nie istnieje)
Google Maps



Budynek współczesny w lokalizacji (już nie istnieje)
Google Maps



Stare zabudowania folwarczne
Google Maps



Bibliografia

- nie znaleziono

Wnioski i wytyczne

Zaleca się poszukiwanie materiału źródłowego w celu jego archiwizacji.



LP	Miejscowość	Kraj	Typ obiektu	Lokalizacja
15.	BRANDYS (Cieszyn) cz. Brandýs, niem. Brandeis	CZ	dwór	49.747206, 18.618419

Dwór Brandys

Uwagi o lokalizacji: Według map austriackich jest to Saska Kępa (Saxenberg) a nie Brandys. Nazwę tego obszaru zmieniono by uczcić księcia cieszyńskiego Alberta Sasko-Cieszyńskiego, który jako pierwszy Habsburg czasami pomieszkiwał w Cieszynie. Na Saskiej Kępie powstały wówczas warsztaty sukiennicze. Drugim obszarem wydzielonym z Brandysu jest Kamieniec (niem. Steinplatz), który obejmował tereny najbliższe zamku książęcego. Kamieniec wydzielono w pierwszej połowie XVIII wieku. Sam Brandys jest wzmiankowany po raz pierwszy w roku 1496.

Powstanie: XVI (jako renesansowa rezydencja letnia).

Właściciel/budowniczy: książęta cieszyńscy.

Uwagi o obiekcie: Dwór podmiejski książąt cieszyńskich i folwark. Można go zakwalifikować jako willa – dworek. Zlikwidowany w latach 50-tych XX wieku.

Obecna funkcja obiektu: obiekt nie istnieje.

Typ rezydencji: dwór. **Podtyp rezydencji:** dwór kasztelowy

Rejestracja:

Określenia: (pl.) dwór, zameczek, (cz.) zamek, zámeček

Kod obiektu:

KD_P2 / ZD_KS-W4 / PZ_O-O4 / FZ_KL / NO / D3 / F3 / E_SZ / RS_B / ZOO-P / B_M-DC

Analiza urbanistyczna

Województwo (PL) Kraj (CZ)	Powiat	Gmina / Miasto	Dzielnica / Wieś
Morawsko-śląski	Karwina	Czeski Cieszyn	Brandys

Dostępność komunikacyjna: Obiekt znajdował się przy na terenie obecnego Czeskiego Cieszyna.

Dostępność wizualna: Obiekt nie istnieje.



Potwierdzenie lokalizacji (mapy)



Potwierdzenie istnienia obiektu

Mapa Księstwa Cieszyńskiego (Ducatus in Silesia superiore Teschinensis) Jonasa Nigrinusa z 1724
https://upload.wikimedia.org/wikipedia/commons/9/91/Jonas_Nigrinus%2C_Ducatus_Teschinensis.jpg



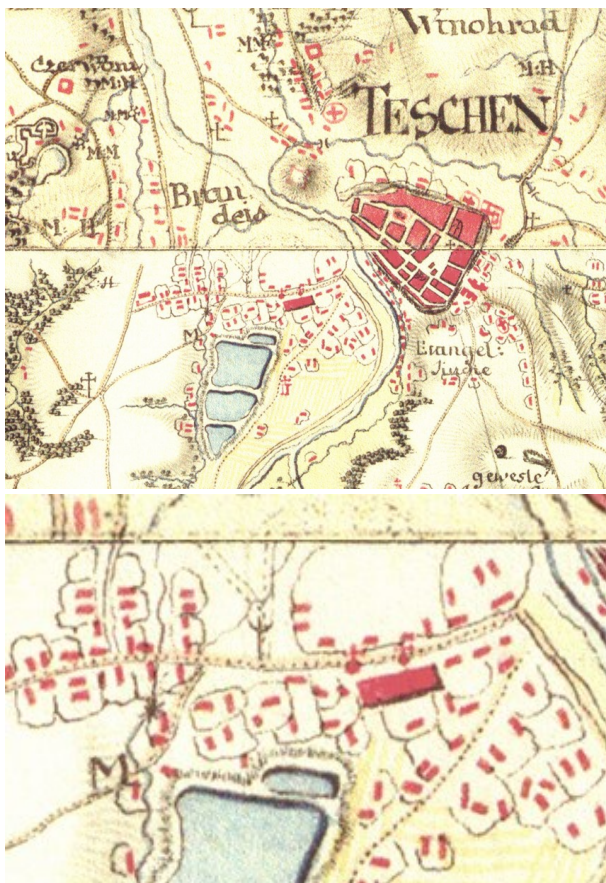
Potwierdzenie jedynie lokalizacji

Mapa Księstwa Cieszyńskiego (Principatus Silesiae Teschinensis) Matthäusa Schubartha z roku 1736
https://upload.wikimedia.org/wikipedia/commons/b/b3/Matthaeus_Schubarth%2C_Ducatus_Teschinensis.jpg



Potwierdzenie jedynie lokalizacji

Mapa józefińska (Józef II), w wersji austriackiej (pierwsze mapowanie – Josephinische Landesaufnahme): Księstwo Górnośląskie 1763 (Herzogtum Ober-Schlesien 1763)
<https://mapire.eu/de/map/firstsurvey-silesia/?layers=osm%2C154&bbox=2023445.790079433%2C6415057.254895444%2C2047743.2104455833%2C6422700.957723961>



Potwierdzenie istnienia obiektu (lokalizacja przestrzenna budzi wątpliwości)

Mapa józefińska (Józef II), w wersji czeskiej (pierwsze mapowanie – Josephinische Landesaufnahme): Księstwo Górno-Śląskie 1763 (Herzogtum Ober-Schlesien 1763)

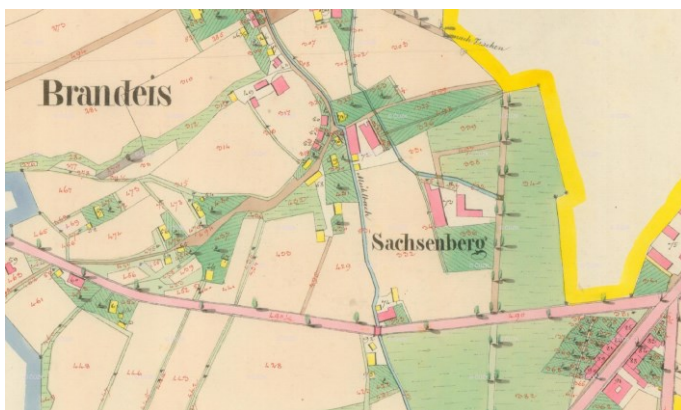
http://oldmaps.geolab.cz/map_region.pl?lang=cs&map_root=1vm&map_region=sl



Obiekt widoczny, ale niewyróżniony na mapie

Mapa franciszkańska (Franciszek II/I), w wersji austriackiej (drugie mapowanie - Franziszeische Landesaufnahme): Morawy i Śląsk 1836–1842 (Mähren und Schlesien 1836–1842)

<https://mapire.eu/de/map/secondsurvey-moravia/?layers=osm%2C62&bbox=1957740.4870870581%2C6372705.936672876%2C2152119.8500162615%2C6433855.559301017>



Obiekt na mapie katastralnej
Kataster austriacki (franciszkański)
Tereny Czech: <https://archivnimapy.cuzk.cz>



Obiekt zaznaczony, ale niewyróżniony na mapie
Mapa monarchii Habsburgów 1869-1887 (trzecie mapowanie - Franzisco-Josephinische Landesaufnahme) w skali 1:25000
<https://mapire.eu/de/map/thirdsurvey25000/?layers=osm%2C129&bbox=2109361.0098719993%2C6019414.765210961%2C2133658.4302381496%2C6027058.468039478>



Obiekt zaznaczony, ale niewyróżniony na mapie

Mapa monarchii Habsburgów 1869-1887 (trzecie mapowanie - Franzisco-Josephinische Landesaufnahme) w skali 1:25000 w wersji czeskiej

http://oldmaps.geolab.cz/map_region.pl?lang=cs&map_root=3vm&map_region=25



Obiekt niewyróżniony na mapie

Mapa monarchii Habsburgów 1869-1887 (trzecie mapowanie - Franzisco-Josephinische Landesaufnahme) w skali 1:75000

<https://mapire.eu/de/map/thirdsurvey75000/?layers=osm%2C43&bbox=1901067.7191377215%2C6130849.589013578%2C1913216.4293207966%2C6134671.440427838>

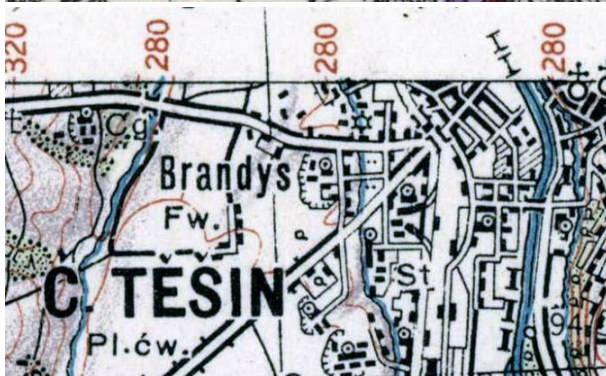


Obiekt zaznaczony, ale niewyróżniony na mapie (plan Cieszyna, lata 1879-1881)

<https://cieszyn.fotopolska.eu/768349,foto.html?o=b642&p=1>



Obiekt zaznaczony, ale niewyróżniony na mapie (plan Cieszyna, rok 1897)
<https://cieszyn.fotopolska.eu/768349,foto.html?o=b642&p=1>



Obiekt nie wyróżniony – mapa górna z 1926 r., chociaż zaznaczono folwark Brandys lub – mapa dolna z 1934 r.

Mapy sprzed 1918 nie wykazują folwarku na Brandysie.

Mapy polskie WIG z okresu 20-lecia międzywojennego w skali

<http://igrek.amzp.pl/mapindex.php?cat=WIG100&listtype=standard&listsort=sortoption1>



Ikonomia historyczna (przemiany architektoniczne)



Fragment panoramy Cieszyna (Ludwik Kmetty 1823)
<http://www.cieszyn.pl/?p=categoriesShow&iCategory=2474>



Zameczek Piastów Cieszyńskich na Brandysie (I. Münzberg, 1931).
<https://slaskie.fotopolska.eu/30852,obiekt.html?f=1035110-foto>



Dwór Brandys przed pożarem w 1935 r.



[https://cs.wikipedia.org/wiki/Brand%C3%BDs_\(z%C3%A1mek\)#/media/File:ZamekBrandysCTesin.jpg](https://cs.wikipedia.org/wiki/Brand%C3%BDs_(z%C3%A1mek)#/media/File:ZamekBrandysCTesin.jpg)



Inne ujęcie (ok. 1935)

<https://cieszyn.fotopolska.eu/1003777,foto.html?o=b30852&p=1>



Po pożarze w 1935 roku (spalona część została później wyburzona)

<http://fotoforum.gazeta.pl/72,2,766,82015058,82016112.html>



W roku 1942 (po wyburzeniu jednej części)

<https://cieszyn.fotopolska.eu/1003777,foto.html?o=b30852&p=1>





Drzwi wejściowe (1942 r.)

<https://cieszyn.fotopolska.eu/1003777,foto.html?o=b30852&p=1>



Stan obecny

Opis: Obecnie w lokalizacji obiektu znajdują się budynki mieszkalne.



Widok ogólny
Google Maps



Bibliografia

M. Makowski, Szlacheckie siedziby na Śląsku Cieszyńskim, s.38-39

F. Musil; Zaniklé hrady, zámky a tvrže Moravy a Slezska; 2003; s. 23-25

<http://www.zanikleobce.cz/index.php?obec=4379>

<https://www.hrady.cz/?OID=2908>

https://www.soupisamatek.cz/arl-kcz/cs/detail-kcz_un_auth-0001724-Zamek-Brandys/

<https://cierny.blog.idnes.cz/blog.aspx?c=678290>

Wnioski i wytyczne

Zaleca się poszukiwanie materiału źródłowego w celu jego archiwizacji.



LP	Miejscowość	Kraj	Typ obiektu	Lokalizacja
16.	BRUZOWICE cz. Bruzovice, niem. Brusowitz	CZ	dwór	49.708168, 18.387760

Dwór rycerski Bruzowice

Uwagi o lokalizacji: Bruzowice są po raz pierwszy wzmiankowane w roku 1305 w dokumencie Liber fundationis episcopatus Vratislaviensis (pol. Księga uposażeń biskupstwa wrocławskiego).

Powstanie: przełom XIII/XIV wieku.

Właściciel/budowniczy: ród Bruzowickich z Bruzowic

Uwagi o obiekcie: funkcjonował prawdopodobnie do XV wieku.

Obecna funkcja obiektu: obiekt nie istnieje. Pozostałości archeologiczne (XIII-XIV wiek).

Typ rezydencji: dwór. **Podtyp rezydencji:** - prawdopodobnie dwór rycerski, obronny, wieżowy.

Rejestracja:

Określenia rezydencji: (cz.) tvrz, (pol.) zamek

Kod obiektu: (charakterystyka obiektu niepewna)

KD_W2 / ZD_DRW-W5 / PZ_B / FZ_GO / O1 / D3 / F4 / E_SZ / RS_W-O / ZOO-P / B_D/K-DR/DC

Analiza urbanistyczna

Województwo (PL) Kraj (CZ)	Powiat	Gmina / Miasto	Dzielnica / Wieś
Morawsko-śląski	Frydek-Mistek	Bruzowice	Bruzowice

Dostępność komunikacyjna: Obiekt znajduje się przy drodze lokalnej we wsi Bruzowice.

Dostępność wizualna: Istnieje jedynie porośnięte drzewami grodzisko.



Potwierdzenie lokalizacji (mapy)

- brak źródeł tego typu

Ikonografia historyczna (przemiany architektoniczne)

- nie znaleziono

Stan obecny

Opis: Grodzisko zarośnięte drzewami.



Widok ogólny
Google Maps



Bibliografia

<https://www.hrady.cz/index.php?OID=3824>

<https://www.bruzovice.cz/obec-7/zajimavosti-z-obce/tvrz-bruzovice/>

<http://www.severni-morava.cz/tvrz-bruzovice/>

<https://www.bruzovice.cz/obec-7/zajimavosti-z-obce/tvrz-bruzovice/>

Wnioski i wytyczne

Jedynym źródłem bardziej pogłębionej analizy obiektu mogą być prace archeologiczne.



LP	Miejscowość	Kraj	Typ obiektu	Lokalizacja
16a.	BRUZOWICE cz. Bruzovice, niem. Brusowitz	CZ	dwór	49.715826, 18.383170

Dwór Bruzowice

Uwagi o lokalizacji: Bruzowice są po raz pierwszy wzmiankowane w roku 1305 w dokumencie Liber fundationis episcopatus Vratislaviensis (pol. Księga uposażeń biskupstwa wrocławskiego).

Właściciel/budowniczy ród Bruzowickich z Bruzowic (do 1529). Potem Komora cieszyńska.

Uwagi o obiekcie:

Obecna funkcja obiektu: obiekt pierwotny nie istnieje. Obiekt obecny stanowi część gospodarstwa rolnego.

Typ rezydencji: dwór. **Podtyp rezydencji:** ??

Rejestracja:

Określenia:

Kod obiektu:

KD_W2 / ZD_??-W5 / PZ_O-04 / FZ_KL / NO / D3 / F3 / E_SZ / RS_B / ZOO-P / B_M-DC

Analiza urbanistyczna

Województwo (PL) Kraj (CZ)	Powiat	Gmina / Miasto	Dzielnica / Wieś
Morawsko-śląski	Frydek-Mistek	Bruzowice	Bruzowice

Dostępność komunikacyjna: Obiekt nie istnieje.

Dostępność wizualna: Obiekt nie istnieje



Potwierdzenie lokalizacji (mapy)

- brak źródeł tego typu

Ikonografia historyczna (przemiany architektoniczne)

- nie znaleziono

Stan obecny

Opis: Na miejscu wzniesiono (prawdopodobnie w XVIII wieku) budynki folwarku.



Widok ogólny

Google Maps



Bibliografia

<https://www.hrady.cz/index.php?OID=3824>

<https://www.bruzovice.cz/obec-7/zajimavosti-z-obce/tvrz-bruzovice/>

<http://www.severni-morava.cz/tvrz-bruzovice/>

<https://www.bruzovice.cz/obec-7/zajimavosti-z-obce/tvrz-bruzovice/>

Wnioski i wytyczne

Jedynym źródłem bardziej pogłębionej analizy obiektu mogą być prace archeologiczne.



LP	Miejscowość	Kraj	Typ obiektu	Lokalizacja
16b.	BRUZOWICE cz. Bruzovice, niem. Brusowitz	CZ	dwór	49.715826, 18.383170

Folwark Bruzowice (Oberhof)

Uwagi o lokalizacji: Bruzowice są po raz pierwszy wzmiankowane w roku 1305 w dokumencie Liber fundationis episcopatus Vratislaviensis (pol. Księga uposażeń biskupstwa wrocławskiego).

Właściciel/budowniczy. Komora cieszyńska. Prawdopodobie XVIII wiek. Możliwa przebudowa w XIX wieku (wniosek na podstawie analizy map)

Uwagi o obiekcie:

Obecna funkcja obiektu: Obiekt obecny stanowi część gospodarstwa rolnego.

Typ rezydencji: dwór. **Podtyp rezydencji:** dwór kasztelowy

Rejestracja:

Określenia: (niem.) Hof, (cz.) zámek

Kod obiektu:

KD_W2 / ZD_KS-W5 / PZ_O-O4 / FZ_KL / NO / D3 / F3 / E_SZ / RS_B / ZOO-P / B_M-DC

Analiza urbanistyczna

Województwo (PL) Kraj (CZ)	Powiat	Gmina / Miasto	Dzielnica / Wieś
Morawsko-śląski	Frydek-Mistek	Bruzowice	Bruzowice

Dostępność komunikacyjna: Obiekt znajduje się przy drodze lokalnej we wsi Bruzowice.

Dostępność wizualna: Budynek dworski widoczny od strony dworu. Teren gospodarstwa rolnego



Potwierdzenie lokalizacji (mapy)



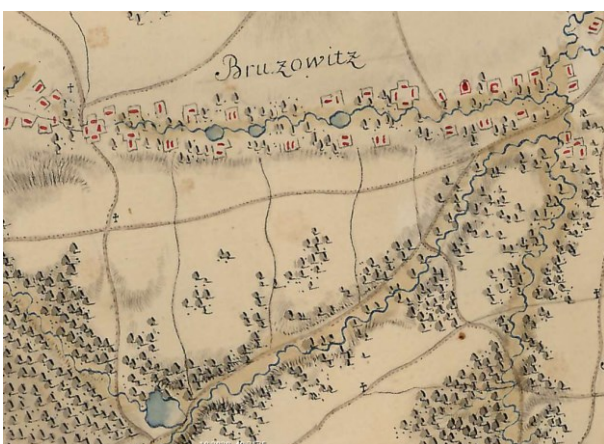
Brak potwierdzenie obiektu

Mapa Księstwa Cieszyńskiego (Ducatus in Silesia superiore Teschinensis) Jonasa Nigrinusa z 1724
https://upload.wikimedia.org/wikipedia/commons/9/91/Jonas_Nigrinus%2C_Ducatus_Teschinensis.jpg



Brak potwierdzenie obiektu. Większe kółko pod B.

. Mapa Księstwa Cieszyńskiego (Principatus Silesiae Teschinensis) Matthäusa Schubartha z roku 1736
https://upload.wikimedia.org/wikipedia/commons/b/b3/Matthaeus_Schubarth%2C_Ducatus_Teschinensis.jpg



Potwierdzenie jedynie lokalizacji

Mapa józefińska (Józef II), w wersji austriackiej (pierwsze mapowanie – Josephinische Landesaufnahme): Księstwo Górno-Śląskie 1763 (Herzogtum Ober-Schlesien 1763)
<https://mapire.eu/de/map/firstsurvey-silesia/?layers=osm%2C154&bbox=2023445.790079433%2C6415057.254895444%2C2047743.2104455833%2C6422700.957723961>



Potwierdzenie lokalizacji obiektu

Mapa józefińska (Józef II), w wersji czeskiej (pierwsze mapowanie – Josephinische Landesaufnahme): Księstwo Górno-Śląskie 1763 (Herzogtum Ober-Schlesien 1763)

http://oldmaps.geolab.cz/map_region.pl?lang=cs&map_root=1vm&map_region=sl

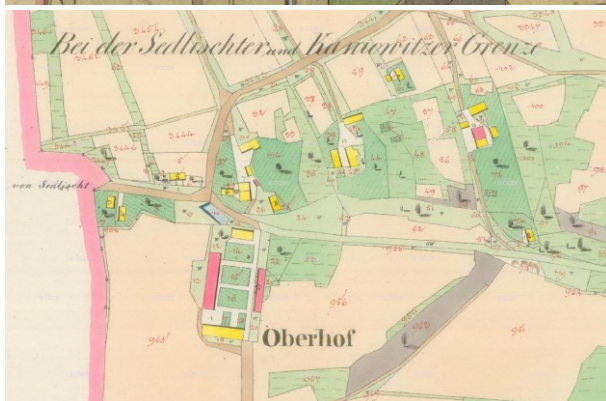


Obiekt wyróżniony na mapie jako Schäfererei (owczarnia)

Mapa franciszkańska (Franciszek II/I), w wersji austriackiej (drugie mapowanie - Franziszeische Landesaufnahme): Morawy i Śląsk 1836–1842 (Mähren und Schlesien 1836–1842)

[https://mapire.eu/de/map/secondsurvey-](https://mapire.eu/de/map/secondsurvey-moravia/?layers=osm%2C62&bbox=1957740.4870870581%2C6372705.936672876%2C2152119.8500162615%2C6433855.559301017)

[moravia/?layers=osm%2C62&bbox=1957740.4870870581%2C6372705.936672876%2C2152119.8500162615%2C6433855.559301017](https://mapire.eu/de/map/secondsurvey-moravia/?layers=osm%2C62&bbox=1957740.4870870581%2C6372705.936672876%2C2152119.8500162615%2C6433855.559301017)



Zaznaczony budynek dworski drewniany

Kataster austriacki (franciszkański)

Tereny Czech: <https://archivnimapy.cuzk.cz>



Obiekt wyróżniony na mapie jako Horni Dvor

Mapa monarchii Habsburgów 1869-1887 (trzecie mapowanie - Franzisco-Josephinische Landesaufnahme) w skali 1:25000

<https://mapire.eu/de/map/thirdsurvey25000/?layers=osm%2C129&bbox=2109361.0098719993%2C6019414.765210961%2C2133658.4302381496%2C6027058.468039478>



Obiekt wyróżniony na mapie jako Horni Dvor

Mapa monarchii Habsburgów 1869-1887 (trzecie mapowanie - Franzisco-Josephinische Landesaufnahme) w skali 1:25000 w wersji czeskiej

http://oldmaps.geolab.cz/map_region.pl?lang=cs&map_root=3vm&map_region=25



Obiekt wyróżniony na mapie jako Horni Dvor

Mapa monarchii Habsburgów 1869-1887 (trzecie mapowanie - Franzisco-Josephinische Landesaufnahme) w skali 1:75000

<https://mapire.eu/de/map/thirdsurvey75000/?layers=osm%2C43&bbox=1901067.7191377215%2C6130849.589013578%2C1913216.4293207966%2C6134671.440427838>





Obiekt wyróżniony jako folwark – mapa górna z 1921 r.

lub folwark – mapa dolna z 1934 r.

Mapy polskie WIG z okresu 20-lecia międzywojennego w skali

<http://igrek.amzp.pl/mapindex.php?cat=WIG100&listtype=standard&listsort=sortoption1>



Ikonomia historyczna (przemiany architektoniczne)

- nie znaleziono

Stan obecny

Opis: Obecnie w lokalizacji obiektu znajdują się budynki gospodarstwa rolnego.



Widok ogólny
Google Maps



Budynek w lokalizacji
Google Maps



Bibliografia

<https://www.hrady.cz/index.php?OID=3824>

<https://www.bruzovice.cz/obec-7/zajimavosti-z-obce/tvrz-bruzovice/>

<http://www.severni-morava.cz/tvrz-bruzovice/>

<https://www.bruzovice.cz/obec-7/zajimavosti-z-obce/tvrz-bruzovice/>

Wnioski i wytyczne

Zaleca się poszukiwanie materiału źródłowego w celu jego archiwizacji.



LP	Miejscowość	Kraj	Typ obiektu	Lokalizacja
17.	CHAŁUPKI cz. Annaberk, niem. Annaberg	PL	zamek	49.920781, 18.323560

Zamek Chałupki

Uwagi o lokalizacji: Pierwsza wzmianka o Chałupkach (Annaberg) pochodzi z 1373 r.

Powstanie: XIII wiek (wzmiankowany po raz pierwszy 1373).

Właściciel/budowniczy: ród Bruzowickich z Bruzowic

Uwagi o obiekcie: funkcjonował prawdopodobnie do XVI wieku. W roku 1523 kupił go margrabia Jerzy Hohenzollern, pan Bytomia i właściciel zamku w Raciborzu. Ze względu na zagrożenie tureckie przebudował on zamek – zapewne wówczas powstały umocnienia bastionowe.

Obecna funkcja obiektu: obiekt nie istnieje. Pozostałości archeologiczne (XIII-XIV wiek).

Typ rezydencji: dwór. **Podtyp rezydencji:** - prawdopodobnie dwór rycerski, obronny, wieżowy.

Rejestracja:

Określenia rezydencji: (cz.) hrad, (pol.) zamek

Kod obiektu: (charakterystyka obiektu niepewna)

KZ_P2 / ZZ_G-W5 / PZ_B / FZ_GO / O1 / D3 / F4 / E_SZ / RS_W-O / ZOO-P / B_D/K-DR/DC

KZ_P2 / ZZ_Z-W5 / PZ_B / FZ_GO / O1 / D3 / F4 / E_SZ / RS_W-O / ZOO-P / B_D/K-DR/DC

Analiza urbanistyczna

Województwo (PL) Kraj (CZ)	Powiat	Gmina / Miasto	Dzielnica / Wieś
Śląskie	raciborski	Krzyżanowice	Chałupki

Dostępność komunikacyjna: Obiekt znajdował się w miejscu obecnego pałacu, który położony jest w sąsiedztwie drogi krajowej

Dostępność wizualna: Obiekt nie istnieje. Na miejscu obiektu znajduje się pałac.



Potwierdzenie lokalizacji (mapy)

- brak źródeł tego typu

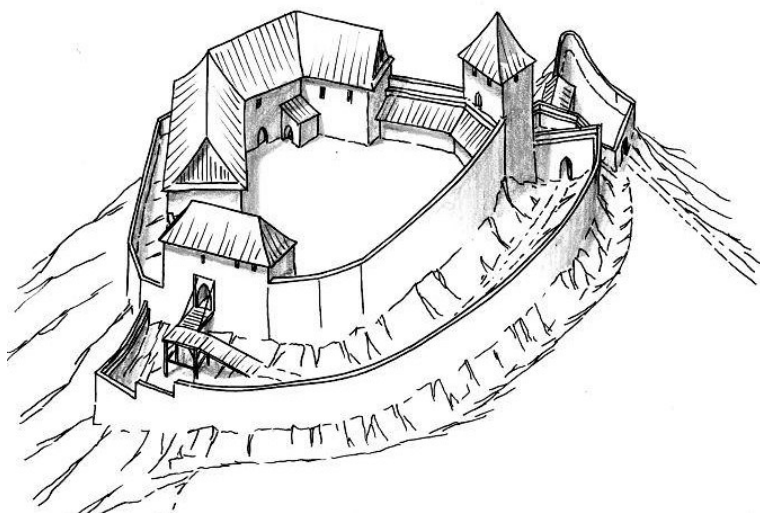
Ikografia historyczna (przemiany architektoniczne)

Istnieją jedynie rekonstrukcje



Rekonstrukcja starego grodu (przekrój) - Barutswerde, zamku rycerza Henryka z Baruthu (XIII wiek).

<http://rothschild.silherovice.eu/pl/okoli/historie.html>



Rekonstrukcja pochodzącego z podobnego okresu zamku Landek, który znajdował się niedaleko Bogumina (XIV wiek)

<https://medievalheritage.eu/pl/strona-glowna/zabytki/czechy/landek-zamek/>



Stan obecny

Opis: Grodzisko zarośnięte drzewami.



Widok ogólny
Google Maps



Bibliografia

<https://www.hrady.cz/index.php?OID=3824>

<https://www.bruzovice.cz/obec-7/zajimavosti-z-obce/tvrz-bruzovice/>

<http://www.severni-morava.cz/tvrz-bruzovice/>

<https://www.bruzovice.cz/obec-7/zajimavosti-z-obce/tvrz-bruzovice/>

Wnioski i wytyczne

Jedynym źródłem bardziej pogłębionej analizy obiektu mogą być prace archeologiczne.



LP	Miejscowość	Kraj	Typ obiektu	Lokalizacja
17a.	CHAŁUPKI cz. Annaberk, niem. Annaberg	PL	dwór	49.920781, 18.323560

Pałac Chałupki

Uwagi o lokalizacji:

Powstanie: 1682.

Właściciel/budowniczy: Na przestrzeni wieków właścicielami zamku byli m.in. margrabia Jerzy Hohenzollern i rodzina Donnersmarcków, W roku 1623 Habsburgowie oddali Bogumin w zastaw rodzinie Henckel von Donnersmarck, którzy stali się nowymi właścicielami zamku. Założyli oni park (zachowany do dzisiaj, rośnie w nim 26 gatunków drzew i krzewów), a gdy Bogumin odziedziczył Eliasz Andrzej Donnersmarck, około roku 1682 przebudował on stary graniczny zamek na barokowy pałac, zachowując wcześniejsze relikty. Nowy pałac powstał na bazie prostokąta, przykryty mansardowym dachem, z wieżą od strony północno-zachodniej. Od 1803 r. pałac był w rękach rodu Lichnowskich, a w roku 1846 kupił go Salomon von Rotschild ze słynnej żydowskiej rodziny bankierów. W 1907 r. dokonano ostatniej przebudowy wyglądu pałacu. Rodzina Rotschildów była właścicielem obiektu do roku 1936, kiedy to władze hitlerowskie przekazały go baronowej von Kirchen und Pancken, wdowie po generale. W 1945 r. przeszedł na własność państwa polskiego.

Uwagi o obiekcie: Przebudowa zamku na przełomie XVIII i XIX wieku.

Typ rezydencji: dwór. **Podtyp rezydencji:** pałac ziemiański

Rejestracja:

Określenia: (niem.) schloss, (cz.) zámek (pol.) zamek

Kod obiektu:

KD_P2 / ZD_PD-W4 / PZ_O-04 / FZ_BA / NO / D3 / F3 / E_SZ / RS_B / ZOO-P / B_M-DC

Analiza urbanistyczna

Województwo (PL) Kraj (CZ)	Powiat	Gmina / Miasto	Dzielnica / Wieś
Śląskie	raciborski	Krzyżanowice	Chałupki

Dostępność komunikacyjna: Obiekt znajduje się przy autostradzie A1.

Dostępność wizualna: Obiekt hotelowy.



Potwierdzenie lokalizacji (mapy)



Potwierdzenie istnienia obiektu

Mapa Księstwa Cieszyńskiego (Ducatus in Silesia superiore Teschinensis) Jonasa Nigrinusa z 1724
https://upload.wikimedia.org/wikipedia/commons/9/91/Jonas_Nigrinus%2C_Ducatus_Teschinensis.jpg



Potwierdzenie istnienia obiektu

Mapa Księstwa Cieszyńskiego (Principatus Silesiae Teschinensis) Matthäusa Schubartha z roku 1736
https://upload.wikimedia.org/wikipedia/commons/b/b3/Matthaeus_Schubarth%2C_Ducatus_Teschinensis.jpg



Potwierdzenie jedynie lokalizacji

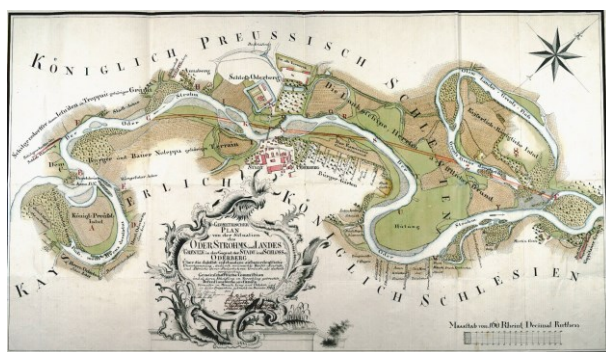
Mapa józefińska (Józef II), w wersji austriackiej (pierwsze mapowanie – Josephinische Landesaufnahme): Księstwo Górno-Śląskie 1763 (Herzogtum Ober-Schlesien 1763)
<https://mapire.eu/de/map/firstsurvey-silesia/?layers=osm%2C154&bbox=2023445.790079433%2C6415057.254895444%2C2047743.2104455833%2C6422700.957723961>



Potwierdzenie jedynie lokalizacji

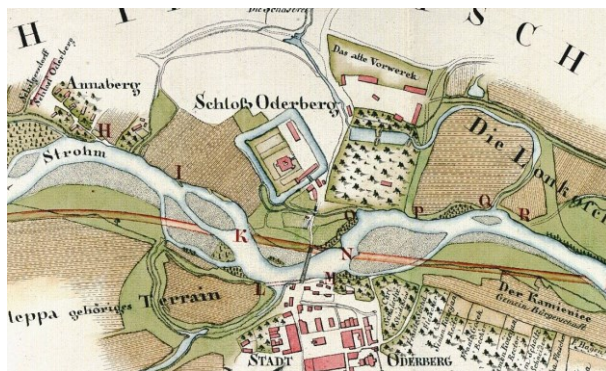
Mapa józefińska (Józef II), w wersji czeskiej (pierwsze mapowanie – Josephinische Landesaufnahme): Księstwo Górno-Śląskie 1763 (Herzogtum Ober-Schlesien 1763)

http://oldmaps.geolab.cz/map_region.pl?lang=cs&map_root=1vm&map_region=sl



Pałac na mapie okolic Bogumina z 1769 roku

http://digi.archives.cz/da/VysledekBean.action?show=&_sourcePage=sZg2BKuPsfto0CpuY86J74GQMN5dk9hbBy4_idM5wDPait4ahtzDzfGpzUr94OufjWMA23oLjXAJB7vOQEk3UOe9Wl6n9LUo9v9an38a7IE%3D&pagerCompStateId=PAGER_RESULT&xid=BE4BB9CD4E0C11E489CA001167D6B623&entityType=10042&paginatorCompStateId=PAGINATOR_RESULT&rowPg=6





Powiększenie mapy 1769 roku

<http://rothschild.silherovice.eu/pl/okoli/historie.html>

http://digi.archives.cz/da/VysledekBean.action?show=&_sourcePage=sZg2BKuPsfto0CpuY86J74GQMN5dk9hbBy4_idM5wDPait4ahtzDzfGpzUr94OufjWMA23oLjXAJB7vOQEK3UOe9Wl6n9LUo9v9an38a7IE%3D&pagerCompStatelD=PAGER_RESULT&xid=BE4BB9CD4E0C11E489CA001167D6B623&entityType=10042&paginatorCompStatelD=PAGINATOR_RESULT&rowPg=6



Obiekt niewidoczny na mapie austriackiej

Mapa franciszkańska (Franciszek II/I), w wersji austriackiej (drugie mapowanie - Franziszeische Landesaufnahme): Morawy i Śląsk 1836–1842 (Mähren und Schlesien 1836–1842)

[https://mapire.eu/de/map/secondsurvey-](https://mapire.eu/de/map/secondsurvey-moravia/?layers=osm%2C62&bbox=1957740.4870870581%2C6372705.936672876%2C2152119.8500162615%2C6433855.559301017)

[moravia/?layers=osm%2C62&bbox=1957740.4870870581%2C6372705.936672876%2C2152119.8500162615%2C6433855.559301017](https://mapire.eu/de/map/secondsurvey-moravia/?layers=osm%2C62&bbox=1957740.4870870581%2C6372705.936672876%2C2152119.8500162615%2C6433855.559301017)



- nie wystąpiono o odpis

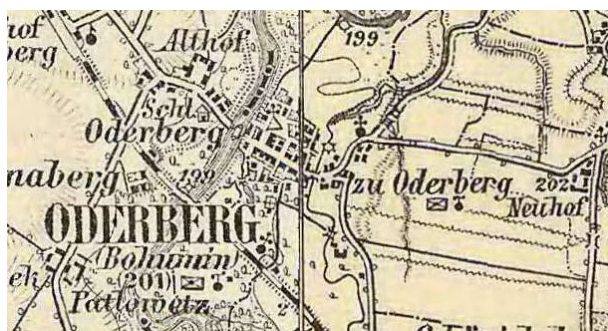
Kataster austriacki (franciszkański)

Tereny Czech: <https://archivnimapy.cuzk.cz>



Obiekt na mapie pruskiej z XIX wieku (Schloss). Prawdopodobnie rok 1844.

<https://ziemiaraciborska.pl/park-zamkowy-w-chalupkach/>



Obiekt nie wyróżniony na mapie

Mapa monarchii Habsburgów 1869-1887 (trzecie mapowanie - Franzisco-Josephinische Landesaufnahme) w skali 1:25000

<https://mapire.eu/de/map/thirdsurvey25000/?layers=osm%2C129&bbox=2109361.0098719993%2C6019414.765210961%2C2133658.4302381496%2C6027058.468039478>

- brak mapy

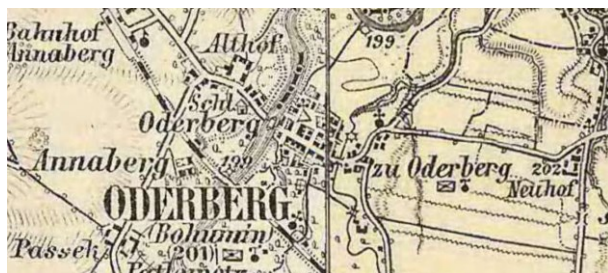
Mapa monarchii Habsburgów 1869-1887 (trzecie mapowanie - Franzisco-Josephinische Landesaufnahme) w skali 1:25000 w wersji czeskiej

http://oldmaps.geolab.cz/map_region.pl?lang=cs&map_root=3vm&map_region=25



Obiekt na pruskiej mapie sztabowej 1:25000

https://landkartenarchiv.de/vollbild_messtischblaetter.php?lat=53.55&long=10&zoom=14



Obiekt wyróżniony na mapie

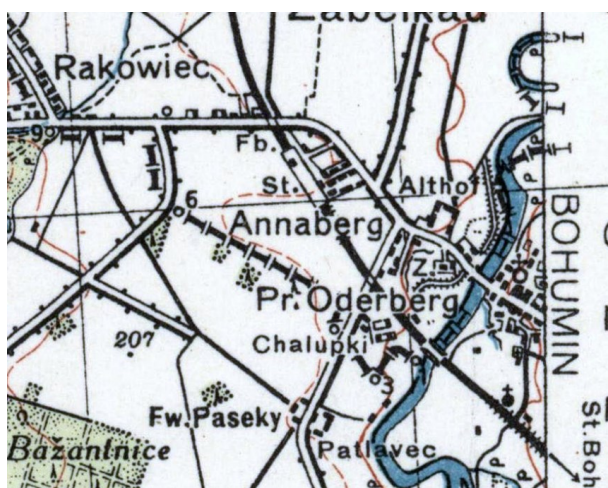
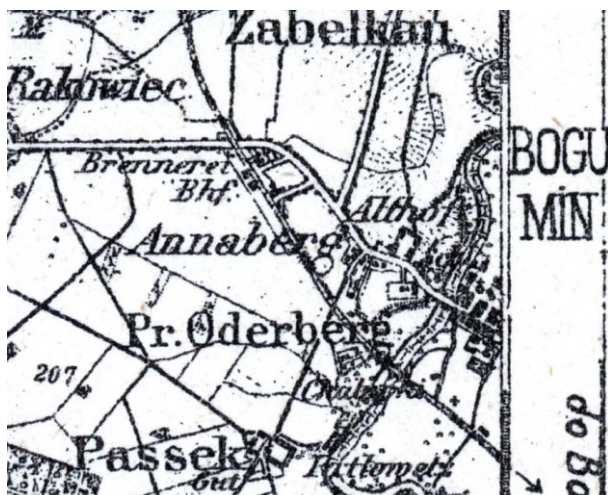
Mapa monarchii Habsburgów 1869-1887 (trzecie mapowanie - Franzisco-Josephinische Landesaufnahme) w skali 1:75000

<https://mapire.eu/de/map/thirdsurvey75000/?layers=osm%2C43&bbox=1901067.7191377215%2C6130849.589013578%2C1913216.4293207966%2C6134671.440427838>



Obiekt na pruskiej mapie sztabowej 1:100000

https://www.landkartenarchiv.de/vollbild_kdr100.php?q=536



Obiekt zaznaczony jako Schloss – mapa górna z 1921 r.
 lub obiekt wyróżniony jako zamek – mapa dolna z 1933 r.


Mapy polskie WIG z okresu 20-lecia międzywojennego w skali
<http://igrek.amzp.pl/mapindex.php?cat=WIG100&listtype=standard&listsort=sortoption1>




Ikonografia historyczna (przemiany architektoniczne)



Rekonstrukcja pałacu z przełomu XVII/XVIII wieku.
<https://www.hrady.cz/index.php?OID=4350&PARAM=2>



Pałac Chałupki i miasto Bogumin (rysunek F. Wernehr'a w Topographia Seu Compendium Silesiae z roku 1734)
<http://rothschild.silherovice.eu/pl/okoli/historie.html>




Pałac od dziedzica w roku 1898

<https://slaskie.fotopolska.eu/169208,foto.html?o=b42241&p=1>



Jak poprzednio, zdjęcie kolorowane

<https://wachtyrz.eu/w-oderbergu-lacza-dwa-brzegi-slaska/>



Pałac Chalupki w roku 1901

<https://slaskie.fotopolska.eu/727858,foto.html?o=b42241&p=1>



Pałac od dziedzińca w roku 1906

<https://slaskie.fotopolska.eu/760327,foto.html?o=b42241&p=1>



Ja poprzednio około 1914 roku

<https://slaskie.fotopolska.eu/760327,foto.html?o=b42241&p=1>



Zdjęcie z podobnego okresu

<https://wachtyrz.eu/w-oderbergu-lacza-dwa-brzegi-slaska/>



Pałac od strony ogrodu w roku 1916

<https://slaskie.fotopolska.eu/760327,foto.html?o=b42241&p=1>



Stan obecny

Opis: Pałac istnieje do dzisiaj. Mieści się w nim hotel.



Widok ogólny
Google Maps



Pałac Chalupki, stan obecny

<http://www.hotel-ubytovani.com/Hotel-Restaurace-Zamek-33650-fotka-b00.html>



Bibliografia

F. Musil, Y. Janková, H. Landsperský, L. Svoboda, E. Veselý, Hrady a zámky na Moravě, s.57

<http://www.meandryodry.wz.cz/zamek-stary-bohumin.htm>

<https://www.hrady.cz/?OID=4896>

<http://www.severni-morava.cz/zamek-bohumin/>

<https://www.mesto-bohumin.cz/pl/o-miestcie/miasto-bohumin/dzielnica/1150-stary-bohumin-stary-bogumin.html>

<http://www.zanikleobce.cz/index.php?obec=4479>

<https://webmium.blob.core.windows.net/users/.../przewodnikpomuzeumwjpolskim.pdf>

<https://www.mesto-bohumin.cz/pl/o-miestcie/miasto-bohumin/dzielnica/1150-stary-bohumin-stary-bogumin.html>

Wnioski i wytyczne

Zaleca się poszukiwanie materiału źródłowego w celu jego archiwizacji.



LP	Miejscowość	Kraj	Typ obiektu	Lokalizacja
17b.	CHAŁUPKI cz. Annaberk, niem. Annaberg	PL	dwór	49.923171, 18.322919

Folwark Chałupki (Althof)

Uwagi o lokalizacji:

Powstanie: przed XVII wiekiem (wymieniony w Urbarzu z początku XVII wieku).

Właściciel/budowniczy: prawdopodobnie ród Hohenzollernów.

Uwagi o obiekcie:

Obecna funkcja obiektu: obiekt nie istnieje.

Typ rezydencji: dwór. **Podtyp rezydencji:** ??

Rejestracja:

Określenia: (niem.) Hof

Kod obiektu:

KD_W2 / ZD_??-W5 / PZ_O-04 / FZ_BA / NO / D3 / F3 / E_SZ / RS_B / ZOO-P / B_M-DC

Analiza urbanistyczna

Województwo (PL) Kraj (CZ)	Powiat	Gmina / Miasto	Dzielnica / Wieś
Śląskie	raciborski	Krzyżanowice	Chałupki

Dostępność komunikacyjna: Obiekt znajduje się przy autostradzie A1.

Dostępność wizualna: Obiekt nie istnieje. Powoli niszczeję i są rozbierane zabudowania pofolwarczne.



Potwierdzenie lokalizacji (mapy)



Potwierdzenie obiektu.

Mapa Księstwa Cieszyńskiego (Ducatus in Silesia superiore Teschinensis) Jonasa Nigrinusa z 1724
https://upload.wikimedia.org/wikipedia/commons/9/91/Jonas_Nigrinus%2C_Ducatus_Teschinensis.jpg



Potwierdzenie jedynie lokalizacji

Mapa Księstwa Cieszyńskiego (Principatus Silesiae Teschinensis) Matthäusa Schubartha z roku 1736
https://upload.wikimedia.org/wikipedia/commons/b/b3/Matthaeus_Schubarth%2C_Ducatus_Teschinensis.jpg



Brak potwierdzenia

Mapa józefińska (Józef II), w wersji austriackiej (pierwsze mapowanie – Josephinische Landesaufnahme): Księstwo Górnośląskie 1763 (Herzogtum Ober-Schlesien 1763)
<https://mapire.eu/de/map/firstsurvey-silesia/?layers=osm%2C154&bbox=2023445.790079433%2C6415057.254895444%2C2047743.2104455833%2C6422700.957723961>



Potwierdzenie istnienia jedynie lokalizacji

Mapa józefińska (Józef II), w wersji czeskiej (pierwsze mapowanie – Josephinische Landesaufnahme): Księstwo Górno-Śląskie 1763 (Herzogtum Ober-Schlesien 1763)

http://oldmaps.geolab.cz/map_region.pl?lang=cs&map_root=1vm&map_region=sl



Potwierdzenie istnienia obiektu (mapa z 1769 roku)

<http://www.meandryodry.wz.cz/foto-2015-01-02.htm>





Powiększenie mapy 1769 roku (obiekt jako das alte Vorwerk)

<http://rothschild.silherovice.eu/pl/okoli/historie.html>

<http://www.meandryodry.wz.cz/foto-2015-01-02.htm>





Brak potwierdzenia

Mapa franciszkańska (Franciszek II/I), w wersji austriackiej (drugie mapowanie - Franziszeische Landesaufnahme): Morawy i Śląsk 1836–1842 (Mähren und Schlesien 1836–1842)

<https://mapire.eu/de/map/secondsurvey-moravia/?layers=osm%2C62&bbox=1957740.4870870581%2C6372705.936672876%2C2152119.8500162615%2C6433855.559301017>

- nie wystąpiono o odpis

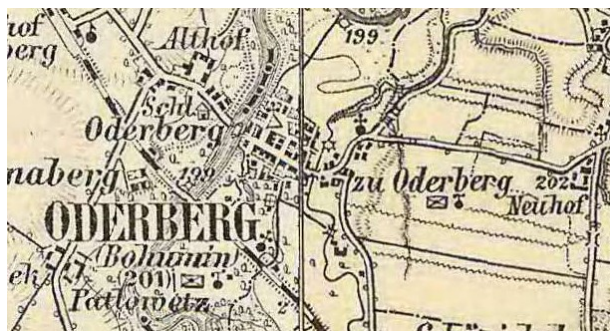
Kataster austriacki (franciszkański)

Tereny Czech: <https://archivnimapy.cuzk.cz>



Obiekt na mapie pruskiej z XIX wieku (Schloss). Prawdopodobie rok 1844.

<https://ziemiaraciborska.pl/park-zamkowy-w-chalupkach/>



Obiekt zaznaczony na mapie

Mapa monarchii Habsburgów 1869-1887 (trzecie mapowanie - Franzisco-Josephinische Landesaufnahme) w skali 1:25000
<https://mapire.eu/de/map/thirdsurvey25000/?layers=osm%2C129&bbox=2109361.0098719993%2C6019414.765210961%2C2133658.4302381496%2C6027058.468039478>

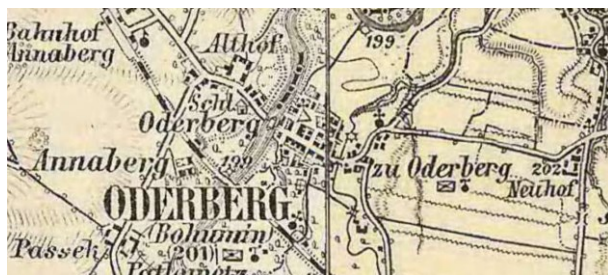
- brak mapy

Mapa monarchii Habsburgów 1869-1887 (trzecie mapowanie - Franzisco-Josephinische Landesaufnahme) w skali 1:25000 w wersji czeskiej
http://oldmaps.geolab.cz/map_region.pl?lang=cs&map_root=3vm&map_region=25



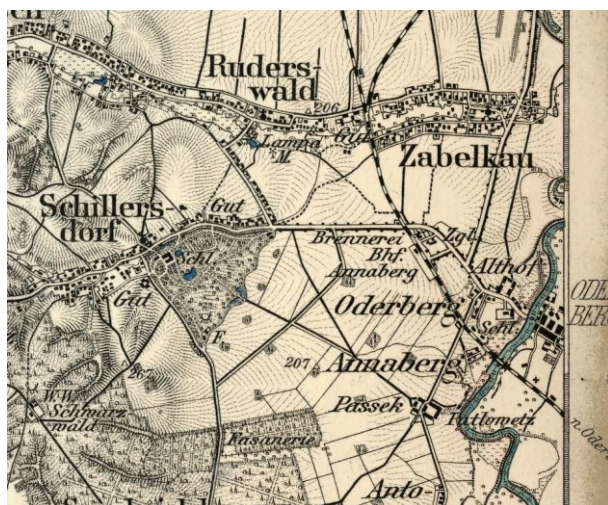
Obiekt na pruskiej mapie sztabowej 1:25000

https://landkartenarchiv.de/vollbild_messtischblaetter.php?lat=53.55&long=10&zoom=14



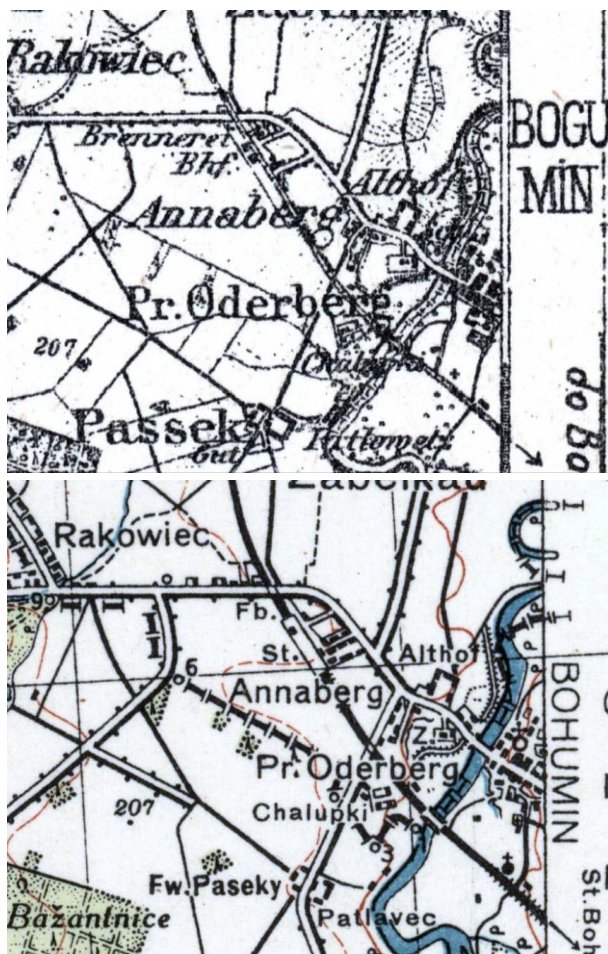
Obiekt wyróżniony na mapie

Mapa monarchii Habsburgów 1869-1887 (trzecie mapowanie - Franzisco-Josephinische Landesaufnahme) w skali 1:75000
<https://mapire.eu/de/map/thirdsurvey75000/?layers=osm%2C43&bbox=1901067.7191377215%2C6130849.589013578%2C1913216.4293207966%2C6134671.440427838>



Obiekt na pruskiej mapie sztabowej 1:100000

https://www.landkartenarchiv.de/vollbild_kdr100.php?q=536



Obiekt zaznaczony – mapa górna z 1921 r.

lub – mapa dolna z 1933 r.

Mapy polskie WIG z okresu 20-lecia międzywojennego w skali

<http://igrek.amzp.pl/mapindex.php?cat=WIG100&listtype=standard&listsort=sortoption1>



Ikonografia historyczna (przemiany architektoniczne)

- nie znaleziono

Stan obecny

Opis: Folwark złożony z kilku obiektów. Obecnie istnieje kilka budynków gospodarczych w różnym stadium niszczenia. Nie można już odnaleźć budynku, któremu można by przypisać rolę dworu folwarcznego).





Widok ogólny
Google Maps



Budynek gospodarski w lokalizacji
Google Maps



Inny budynek gospodarski w lokalizacji
Google Maps



Inny budynek gospodarski w lokalizacji
Google Maps



Wjazd na teren folwarku obecnie
Google Maps

Bibliografia

- nie znaleziono

Wnioski i wytyczne

Zaleca się poszukiwanie materiału źródłowego w celu jego archiwizacji.



LP	Miejscowość	Kraj	Typ obiektu	Lokalizacja
18.	CHYBIE cz. Chyby, niem. Chybi	PL	dwór	49.902862, 18.817467

Folwark Chybie (Fröhlichhof, Albrechtshof)

Uwagi o lokalizacji: Pierwsza znana wzmianka o Chybiu pochodzi z 1568. W roku 1698 Komora cieszyńska założyła folwark Fröhlichhof, który dał początek wsi Frelichów, na terenie której znajduje się obecnie obiekt.

Powstanie: około 1698.

Właściciel/budowniczy: Komora cieszyńska.

Uwagi o obiekcie:

Obecna funkcja obiektu: zabudowania gospodarstwa rolnego.

Typ rezydencji: dwór. **Podtyp rezydencji:** dwór kasztelowy

Rejestracja:

Określenia: (niem.) Hof, (pol.) folwark

Kod obiektu:

KD_W2 / ZD_KS-W5 / PZ_O-O4 / FZ_BA / NO / D3 / F3 / E_SZ / RS_B / ZOO-P / B_M-DC

Analiza urbanistyczna

Województwo (PL) Kraj (CZ)	Powiat	Gmina / Miasto	Dzielnica / Wieś
Śląskie	cieszyński	Chybie	Frelichów

Dostępność komunikacyjna: Obiekt znajduje się przy drodze lokalnej trzeciej kategorii.

Dostępność wizualna: Obiekt prywatny ale widoczny z drogi.



Potwierdzenie lokalizacji (mapy)



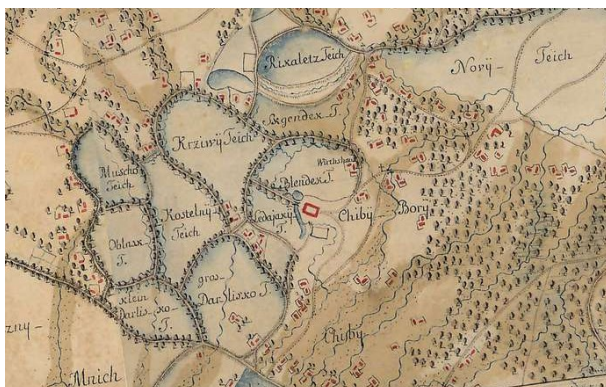
Potwierdzenie istnienia jedynie lokalizacji

Mapa Księstwa Cieszyńskiego (Ducatus in Silesia superiore Teschinensis) Jonasa Nigrinusa z 1724
https://upload.wikimedia.org/wikipedia/commons/9/91/Jonas_Nigrinus%2C_Ducatus_Teschinensis.jpg



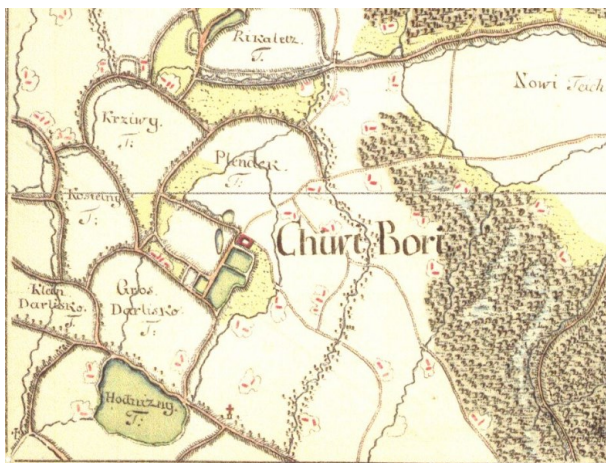
Potwierdzenie jedynie lokalizacji

Mapa Księstwa Cieszyńskiego (Principatus Silesiae Teschinensis) Matthäusa Schubartha z roku 1736
https://upload.wikimedia.org/wikipedia/commons/b/b3/Matthaeus_Schubarth%2C_Ducatus_Teschinensis.jpg



Potwierdzenie istnienia obiektu

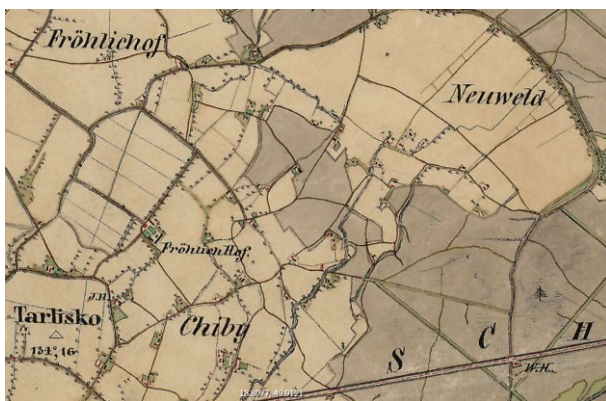
Mapa józefińska (Józef II), w wersji austriackiej (pierwsze mapowanie – Josephinische Landesaufnahme): Księstwo Górno-Śląskie 1763 (Herzogtum Ober-Schlesien 1763)
<https://mapire.eu/de/map/firstsurvey-silesia/?layers=osm%2C154&bbox=2023445.790079433%2C6415057.254895444%2C2047743.2104455833%2C6422700.957723961>



Potwierdzenie istnienia obiektu

Mapa józefińska (Józef II), w wersji czeskiej (pierwsze mapowanie – Josephinische Landesaufnahme): Księstwo Górno-Śląskie 1763 (Herzogtum Ober-Schlesien 1763)

http://oldmaps.geolab.cz/map_region.pl?!lang=cs&map_root=1vm&map_region=sl



Brak potwierdzenia

Mapa franciszkańska (Franciszek II/I), w wersji austriackiej (drugie mapowanie - Franziszeische Landesaufnahme): Morawy i Śląsk 1836–1842 (Mähren und Schlesien 1836–1842)

<https://mapire.eu/de/map/secondsurvey-moravia/?layers=osm%2C62&bbox=1957740.4870870581%2C6372705.936672876%2C2152119.8500162615%2C6433855.559301017>

- nie wystąpiono o odpis

Kataster austriacki (franciszkański)

Tereny Czech: <https://archivnimapy.cuzk.cz>



Obiekt zaznaczony na mapie

Mapa monarchii Habsburgów 1869-1887 (trzecie mapowanie - Franzisco-Josephinische Landesaufnahme) w skali 1:25000
<https://mapire.eu/de/map/thirdsurvey25000/?layers=osm%2C129&bbox=2109361.0098719993%2C6019414.765210961%2C2133658.4302381496%2C6027058.468039478>

- brak mapy

Mapa monarchii Habsburgów 1869-1887 (trzecie mapowanie - Franzisco-Josephinische Landesaufnahme) w skali 1:25000 w wersji czeskiej
http://oldmaps.geolab.cz/map_region.pl?lang=cs&map_root=3vm&map_region=25



Obiekt wyróżniony na mapie

Mapa monarchii Habsburgów 1869-1887 (trzecie mapowanie - Franzisco-Josephinische Landesaufnahme) w skali 1:75000
<https://mapire.eu/de/map/thirdsurvey75000/?layers=osm%2C43&bbox=1901067.7191377215%2C6130849.589013578%2C1913216.4293207966%2C6134671.440427838>



Obiekt potwierdzony jako Hof – mapa górna z 1921 r.
lub jako folwark – mapa dolna z 1934 r.

Mapy polskie WIG z okresu 20-lecia międzywojennego w skali
<http://igrek.amzp.pl/mapindex.php?cat=WIG100&listtype=standard&listsort=sortoption1>



Ikonografia historyczna (przemiany architektoniczne)





Dwór Chybie określany jako Albrechtshof
Ze zbiorów Mariusza Makowskiego

Stan obecny

Opis: Folwark złożony z kilku obiektów. Obecnie istnieje kilka budynków gospodarczych w różnym stadium niszczenia.



Widok ogólny
Google Maps



Obiekt w lokalizacji
Google Maps



Zabudowania gospodarcze w lokalizacji (z prawej strony obiekt)
Google Maps

Bibliografia

- nie znaleziono

Wnioski i wytyczne

Zaleca się poszukiwanie materiału źródłowego w celu jego archiwizacji.



LP	Miejscowość	Kraj	Typ obiektu	Lokalizacja
19.	CIERLICKO GÓRNE cz. Horní Těrlicko, niem. Ober Tierlitzko	CZ	dwór	49.753234, 18.494588

Dwór Cierlicko Górne (stary)

Uwagi o lokalizacji: Pierwsza znana wzmianka o Cierlicku pojawia się w 1229 roku, w bulli papieża Grzegorza IX dla benedyktynów tynieckich. W roku 1613 pojawia się sformułowanie na hornim Tierliczku, potwierdzające podział miejscowości.

Powstanie: przed XVIII wiekiem.

Właściciel/budowniczy:

Uwagi o obiekcie: istnienie obiektu stwierdzone na podstawie analizy map. Obiekt zniknął w 2-giej połowie XVIII wieku podczas budowy drogi głównej przechodzącej przez Błędowice oraz Stanisłowice. Możliwe też, że mapa wskazuje błędnie a obiekt mieścił się w lokalizacji obecnego dworu i został przebudowany na początku XIX wieku – tak wskazuje rejestr zabytków.

Obecna funkcja obiektu: obiekt nie istnieje.

Typ rezydencji: dwór. **Podtyp rezydencji:**

Rejestracja:

Określenia:

Kod obiektu:

KD_W2 / ZD_??-W5 / PZ_O-04 / FZ_BA / NO / D3 / F3 / E_SZ / RS_B / ZOO-P / B_M-DC

Analiza urbanistyczna

Województwo (PL) Kraj (CZ)	Powiat	Gmina / Miasto	Dzielnica / Wieś
Morawsko-śląski	Karwina	Cierlicko	Cierlicko Górne

Dostępność komunikacyjna: Obiekt nie istnieje.

Dostępność wizualna: Obiekt nie istnieje.



Potwierdzenie lokalizacji (mapy)



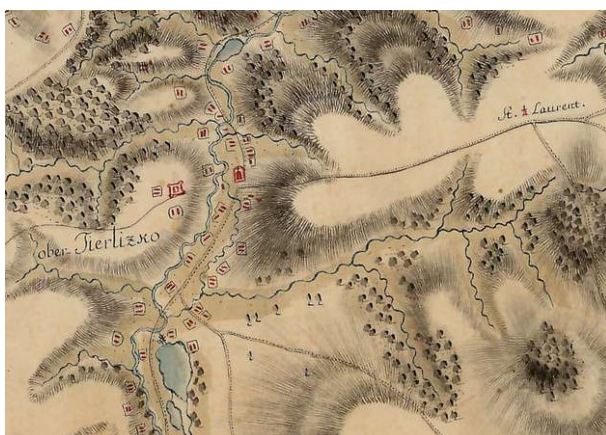
Potwierdzenie istnienia obiektu

Mapa Księstwa Cieszyńskiego (Ducatus in Silesia superiore Teschinensis) Jonasa Nigrinusa z 1724
https://upload.wikimedia.org/wikipedia/commons/9/91/Jonas_Nigrinus%2C_Ducatus_Teschinensis.jpg



Potwierdzenie istnienia obiektu

Mapa Księstwa Cieszyńskiego (Principatus Silesiae Teschinensis) Matthäusa Schubartha z roku 1736
https://upload.wikimedia.org/wikipedia/commons/b/b3/Matthaeus_Schubarth%2C_Ducatus_Teschinensis.jpg



Potwierdzenie istnienia obiektu (jedyna mapa wskazująca lokalizację obiektu – być może błędnie).
 Mapa józefińska (Józef II), w wersji austriackiej (pierwsze mapowanie – Josephinische Landesaufnahme): Księstwo Górno-Śląskie 1763 (Herzogtum Ober-Schlesien 1763)
<https://mapire.eu/de/map/firstsurvey-silesia/?layers=osm%2C154&bbox=2023445.790079433%2C6415057.254895444%2C2047743.2104455833%2C6422700.957723961>



Mapa wskazuje na istnienie Cierlicka Dolnego, średniego i Górnego ora wsi Kościelec. Pewien obiekt zaznaczony w lokalizacji (Cierlicko Średnie), na lewo od mostu ponad drogą. W tym miejscu obecnie jest średniowieczna karczma – stąd też gógl to być jej budynek. Istnienie nowej drogi sugeruje, że dwór został zlikwidowany w trakcie jej budowy. Jednak brak dworu poniżej drogi w obecnej jego lokalizacji.

Mapa józefińska (Józef II), w wersji czeskiej (pierwsze mapowanie – Josephinische Landesaufnahme): Księstwo Górno-Śląskie 1763 (Herzogtum Ober-Schlesien 1763)

http://oldmaps.geolab.cz/map_region.pl?lang=cs&map_root=1vm&map_region=sl



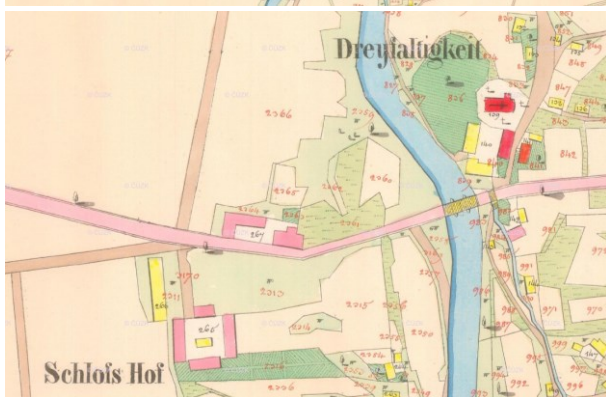
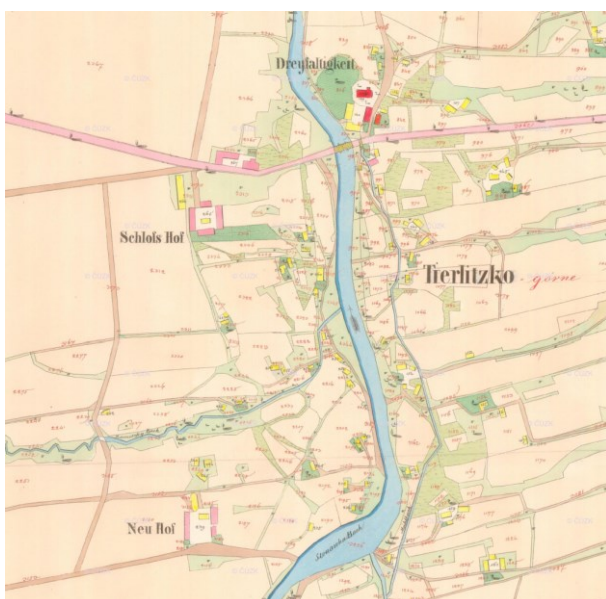


Widoczny nowy dwór w obecnej lokalizacji. Ponad drogą widać istniejącą do dzisiaj karczmę.

Mapa franciszkańska (Franciszek II/I), w wersji austriackiej (drugie mapowanie - Franziszeische Landesaufnahme): Moravia i Śląsk 1836–1842 (Mähren und Schlesien 1836–1842)

[https://mapire.eu/de/map/secondsurvey-](https://mapire.eu/de/map/secondsurvey-moravia/?layers=osm%2C62&bbox=1957740.4870870581%2C6372705.936672876%2C2152119.8500162615%2C6433855.559301017)

[moravia/?layers=osm%2C62&bbox=1957740.4870870581%2C6372705.936672876%2C2152119.8500162615%2C6433855.559301017](https://mapire.eu/de/map/secondsurvey-moravia/?layers=osm%2C62&bbox=1957740.4870870581%2C6372705.936672876%2C2152119.8500162615%2C6433855.559301017)



Widoczny nowy dwór w obecnej lokalizacji. Ponad drogą widać istniejącą do dzisiaj karczmę.

Kataster austriacki (franciszkański)

Tereny Czech: <https://archivnimapy.cuzk.cz>



Widoczny nowy dwór w obecnej lokalizacji. Ponad drogą widać istniejącą do dzisiaj karczmę.

Mapa monarchii Habsburgów 1869-1887 (trzecie mapowanie - Franzisco-Josephinische Landesaufnahme) w skali 1:25000
<https://mapire.eu/de/map/thirdsurvey25000/?layers=osm%2C129&bbox=2109361.0098719993%2C6019414.765210961%2C2133658.4302381496%2C6027058.468039478>



Widoczny nowy dwór w obecnej lokalizacji. Ponad drogą widać istniejącą do dzisiaj karczmę.

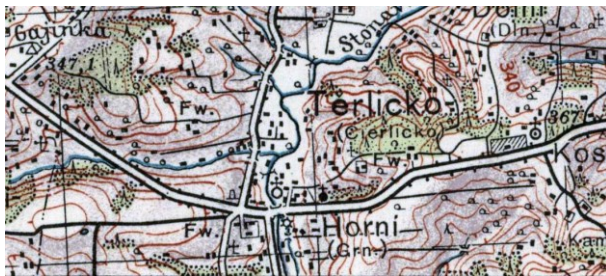
Mapa monarchii Habsburgów 1869-1887 (trzecie mapowanie - Franzisco-Josephinische Landesaufnahme) w skali 1:25000 w wersji czeskiej
http://oldmaps.geolab.cz/map_region.pl?lang=cs&map_root=3vm&map_region=25



Widoczny nowy dwór w obecnej lokalizacji. Ponad drogą widać istniejącą do dzisiaj karczmę.

Mapa monarchii Habsburgów 1869-1887 (trzecie mapowanie - Franzisco-Josephinische Landesaufnahme) w skali 1:75000
<https://mapire.eu/de/map/thirdsurvey75000/?layers=osm%2C43&bbox=1901067.7191377215%2C6130849.589013578%2C1913216.4293207966%2C6134671.440427838>





Obiekt niepotwierdzony– mapa górna z 1921 r.

lub– mapa dolna z 1934 r.

Mapy polskie WIG z okresu 20-lecia międzywojennego w skali

<http://igrek.amzp.pl/mapindex.php?cat=WIG100&listtype=standard&listsort=sortoption1>



Ikonografia historyczna (przemiany architektoniczne)

- nie znaleziono

Stan obecny

Opis: Teren obiektu w obrębie zalewu Cierlicko.



Widok ogólny

Google Maps



Współcześnie istniejąca karczma w lokalizacji wskazanej na mapie z roku 1763.

Google Maps



Bibliografia

- nie znaleziono

Wnioski i wytyczne

Zaleca się poszukiwanie materiału źródłowego w celu jego archiwizacji.



LP	Miejscowość	Kraj	Typ obiektu	Lokalizacja
19a.	CIERLICKO GÓRNE cz. Horní Těrlicko, niem. Ober Tierlitzko	CZ	dwór	49.752729, 18.491689

Dwór Cierlicko Górne

Uwagi o lokalizacji: Pierwsza znana wzmianka o Cierlicku pojawia się w 1229 roku, w bulli papieża Grzegorza IX dla benedyktynów tynieckich. W roku 1613 pojawia się sformułowanie na hornim Tierliczku, potwierdzające podział miejscowości.

Powstanie: przełom XVIII / XIX wieku.

Właściciel/budowniczy: prawdopodobnie Jan von Larisch-Mönnich.

Uwagi o obiekcie:

Obecna funkcja obiektu: budynek prywatny.

Typ rezydencji: dwór. **Podtyp rezydencji:** dwór kasztelowy

Rejestracja: 16950/8-786 – zameček (nr 1000127548)

Określenia: (niem.) Schloss, (cz.) zámek

Kod obiektu:

KD_W2 / ZD_KS-W5 / PZ_O-O4 / FZ_KL / NO / D3 / F3 / E_SZ / RS_B / ZOO-P / B_M-DC

Analiza urbanistyczna

Województwo (PL) Kraj (CZ)	Powiat	Gmina / Miasto	Dzielnica / Wieś
Morawsko-śląski	Karwina	Cierlicko	Cierlicko Górne

Dostępność komunikacyjna: Obiekt znajduje się przy drodze lokalnej.

Dostępność wizualna: Obiekt prywatny, ale widoczny z drogi.



Potwierdzenie lokalizacji (mapy)



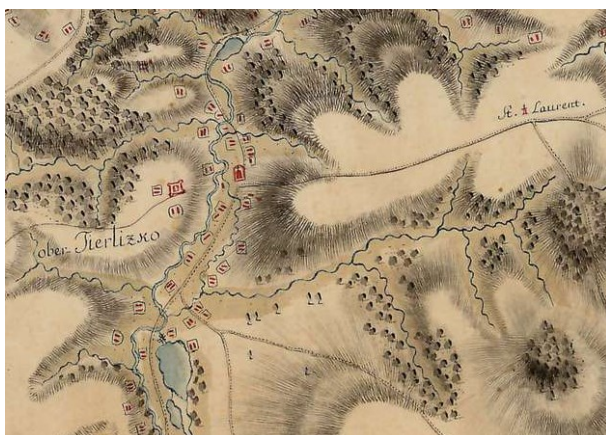
Brak potwierdzenie istnienia obiektu

Mapa Księstwa Cieszyńskiego (Ducatus in Silesia superiore Teschinensis) Jonasa Nigrinusa z 1724
https://upload.wikimedia.org/wikipedia/commons/9/91/Jonas_Nigrinus%2C_Ducatus_Teschinensis.jpg



Brak potwierdzenie istnienia obiektu

Mapa Księstwa Cieszyńskiego (Principatus Silesiae Teschinensis) Matthäusa Schubartha z roku 1736
https://upload.wikimedia.org/wikipedia/commons/b/b3/Matthaeus_Schubarth%2C_Ducatus_Teschinensis.jpg



Brak potwierdzenie istnienia obiektu

Mapa józefińska (Józef II), w wersji austriackiej (pierwsze mapowanie – Josephinische Landesaufnahme): Księstwo Górno-Śląskie 1763 (Herzogtum Ober-Schlesien 1763)
<https://mapire.eu/de/map/firstsurvey-silesia/?layers=osm%2C154&bbox=2023445.790079433%2C6415057.254895444%2C2047743.2104455833%2C6422700.957723961>



Mapa wskazuje na istnienie Cierlicka Dolnego, średniego i Górnego ora wsi Kościelec.
Brak potwierdzenie istnienia obiektu (Cierlicko Średnie).

Mapa józefińska (Józef II), w wersji czeskiej (pierwsze mapowanie – Josephinische Landesaufnahme): Księstwo Górno-Śląskie 1763 (Herzogtum Ober-Schlesien 1763)

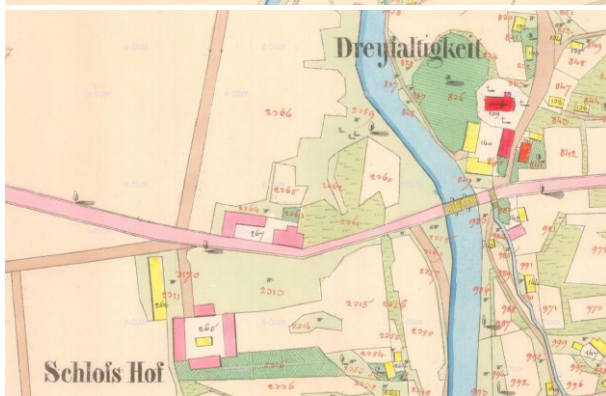
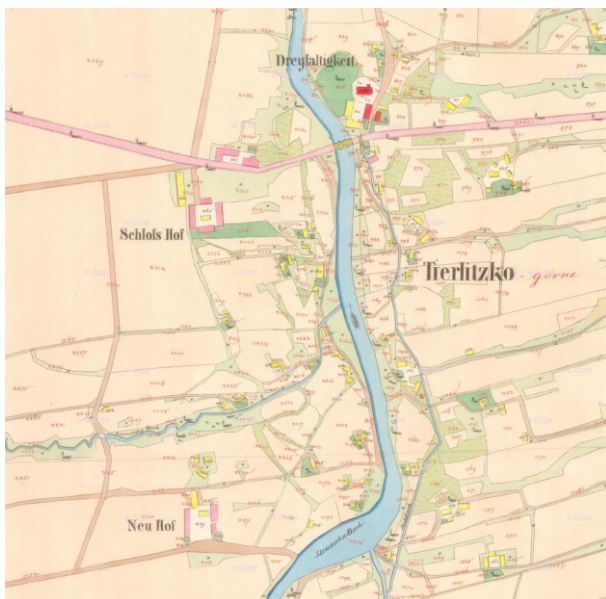
http://oldmaps.geolab.cz/map_region.pl?lang=cs&map_root=1vm&map_region=sl



Potwierdzenie istnienia obiektu

Mapa franciszkańska (Franciszek II/I), w wersji austriackiej (drugie mapowanie - Franziszeische Landesaufnahme): Morawy i Śląsk 1836–1842 (Mähren und Schlesien 1836–1842)

<https://mapire.eu/de/map/secondsurvey-moravia/?layers=osm%2C62&bbox=1957740.4870870581%2C6372705.936672876%2C2152119.8500162615%2C6433855.559301017>



Potwierdzenie istnienia obiektu
Kataster austriacki (franciszkański)
Tereny Czech: <https://archivnimapy.cuzk.cz>



Potwierdzenie istnienia obiektu
Mapa monarchii Habsburgów 1869-1887 (trzecie mapowanie - Franzisco-Josephinische Landesaufnahme) w skali 1:25000
<https://mapire.eu/de/map/thirdsurvey25000/?layers=osm%2C129&bbox=2109361.0098719993%2C6019414.765210961%2C2133658.4302381496%2C6027058.468039478>



Potwierdzenie istnienia obiektu

Mapa monarchii Habsburgów 1869-1887 (trzecie mapowanie - Franzisco-Josephinische Landesaufnahme) w skali 1:25000 w wersji czeskiej

http://oldmaps.geolab.cz/map_region.pl?lang=cs&map_root=3vm&map_region=25



Potwierdzenie istnienia obiektu

Mapa monarchii Habsburgów 1869-1887 (trzecie mapowanie - Franzisco-Josephinische Landesaufnahme) w skali 1:75000

<https://mapire.eu/de/map/thirdsurvey75000/?layers=osm%2C43&bbox=1901067.7191377215%2C6130849.589013578%2C1913216.4293207966%2C6134671.440427838>



Obiekt potwierdzony jako Hof – mapa górna z 1921 r.

lub jako folwark – mapa dolna z 1934 r.

Mapy polskie WIG z okresu 20-lecia międzywojennego w skali

<http://igrek.amzp.pl/mapindex.php?cat=WIG100&listtype=standard&listsort=sortoption1>



Ikonomia historyczna (przemiany architektoniczne)



Dwór późnobarokowy Cierlicko Górne w czasach świetności
https://karvinsky.denik.cz/galerie/zamek_terlicko_srovnani.html?photo=2



Dwór Cierlicko Górne około 1920 roku
Ze zbiorów Mariusza Makowskiego



Stan obecny

Opis: Obecnie budynek po remoncie.



Widok ogólny
Google Maps



Obiekt w lokalizacji
<http://www.kultura.cz/profile/5785-zamek-terlicko>



Obiekt od frontu

https://cs.wikipedia.org/wiki/Soubor:Z%C3%A1mek_-_z%C3%A1me%C4%8Dek_Horn%C3%AD_T%C4%9Brlicko_zep%C5%99edu.jpg



Obiekt od ogrodu

<https://pamatkovykatalog.cz/?element=12969361&sequence=49918&page=1997&action=element&presenter=ElementsResults>



Bibliografia

- Z. Fiala, L. Hosák, M. Zemek, Hrady, zámky a tvrže v Čechách, na Moravě a ve Slezsku, díl 2, s.82
L. Hosák, Historický místopis Moravy a Slezska v letech 1848-1960, s.411
M. Makowski, Szlacheckie siedziby na Śląsku Cieszyńskim, s.96-101
F. Musil, Y. Janková, H. Landsperský, L. Svoboda, E. Veselý, Hrady a zámky na Moravě, s.75
A. Památky a zajímavosti Těrlicko (<https://www.mistopisy.cz/pruvodce/obec/7856/terlicko/pamatky-turistika/?pdf>)

<http://www.terlicko.cz/larischuv-zamek/d-88724>

<http://www.kultura.cz/profile/5785-zamek-terlicko>

<https://www.hrady.cz/?OID=3851>

<http://www.eurobeskydy.cz/pl/terlicko/hrady-a-zamky/81-larischuv-zamek-v-terlicku>

<http://www.coexistentia.cz/WTZ/WTZ%2073.htm>

Wnioski i wytyczne

Zaleca się poszukiwanie materiału źródłowego w celu jego archiwizacji.



LP	Miejscowość	Kraj	Typ obiektu	Lokalizacja
19b.	CIERLICKO GÓRNE cz. Horní Těrlicko, niem. Ober Tierlitzko	CZ	dwór	49.747507, 18.491703

Folwark Cierlicko Górne (Schüllkeisten, Neu Hof)

Uwagi o lokalizacji: Pierwsza znana wzmianka o Cierlicku pojawia się w 1229 roku, w bulli papieża Grzegorza IX dla benedyktynów tynieckich. W roku 1613 pojawia się sformułowanie na hornim Tierliczku, potwierdzające podział miejscowości.

Powstanie: prawdopodobnie XVIII wieku.

Właściciel/budowniczy:

Uwagi o obiekcie: Pochodzenie pierwszej nazwy obiektu nieustalone.

Obecna funkcja obiektu: obiekt nie istnieje.

Typ rezydencji: dwór. **Podtyp rezydencji:**

Rejestracja:

Określenia: (niem.) Hof

Kod obiektu:

KD_W2 / ZD_??-W5 / PZ_O-O4 / FZ_KL / NO / D3 / F3 / E_SZ / RS_B / ZOO-P / B_M-DC

Analiza urbanistyczna

Województwo (PL) Kraj (CZ)	Powiat	Gmina / Miasto	Dzielnica / Wieś
Morawsko-śląski	Karwina	Cierlicko	Cierlicko Górne

Dostępność komunikacyjna: Lokalizacja obiektu znajduje się w obszarze zalewu Cierslisko.

Dostępność wizualna: Lokalizacja obiektu znajduje się w obszarze zalewu Cierslisko.



Potwierdzenie lokalizacji (mapy)



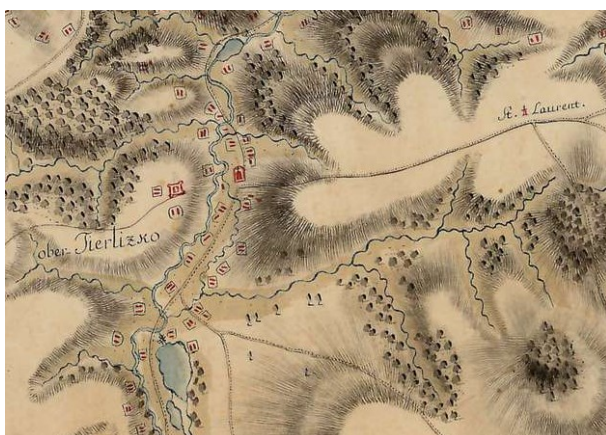
Brak potwierdzenie istnienia obiektu

Mapa Księstwa Cieszyńskiego (Ducatus in Silesia superiore Teschinensis) Jonasa Nigrinusa z 1724
https://upload.wikimedia.org/wikipedia/commons/9/91/Jonas_Nigrinus%2C_Ducatus_Teschinensis.jpg



Brak potwierdzenie istnienia obiektu

Mapa Księstwa Cieszyńskiego (Principatus Silesiae Teschinensis) Matthäusa Schubartha z roku 1736
https://upload.wikimedia.org/wikipedia/commons/b/b3/Matthaeus_Schubarth%2C_Ducatus_Teschinensis.jpg



Brak potwierdzenie istnienia obiektu

Mapa józefińska (Józef II), w wersji austriackiej (pierwsze mapowanie – Josephinische Landesaufnahme): Księstwo Górno-Śląskie 1763 (Herzogtum Ober-Schlesien 1763)
<https://mapire.eu/de/map/firstsurvey-silesia/?layers=osm%2C154&bbox=2023445.790079433%2C6415057.254895444%2C2047743.2104455833%2C6422700.957723961>



Możliwe potwierdzenie istnienia obiektu (poniżej napisu Mittel Tierliczko)

Mapa józefińska (Józef II), w wersji czeskiej (pierwsze mapowanie – Josephinische Landesaufnahme): Księstwo Górno-Śląskie 1763 (Herzogtum Ober-Schlesien 1763)

http://oldmaps.geolab.cz/map_region.pl?lang=cs&map_root=1vm&map_region=sl

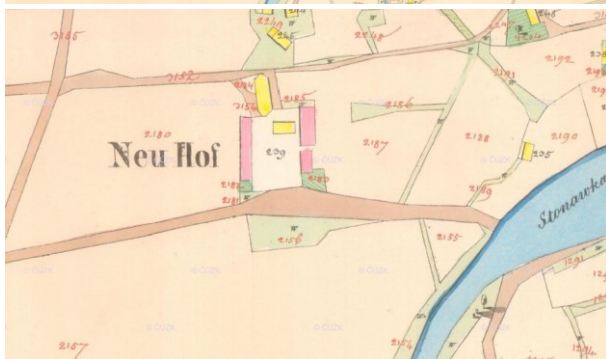
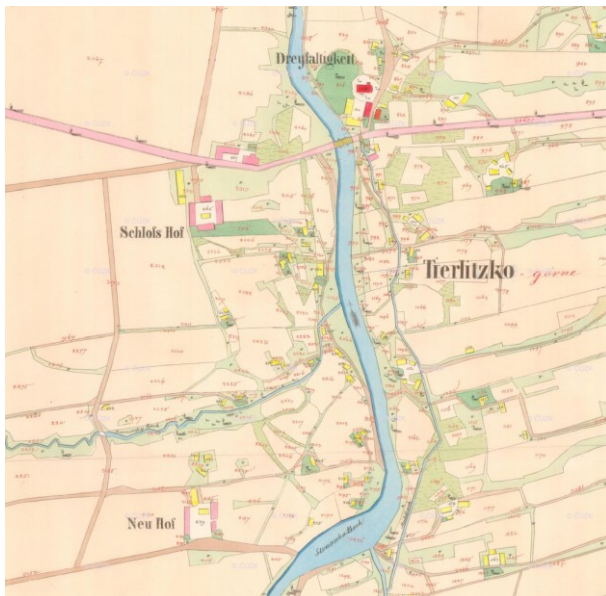


Możliwe potwierdzenie istnienia obiektu.

Mapa franciszkańska (Franciszek II/I), w wersji austriackiej (drugie mapowanie - Franziszeische Landesaufnahme): Morawy i Śląsk 1836–1842 (Mähren und Schlesien 1836–1842)



<https://mapire.eu/de/map/secondsurvey-moravia/?layers=osm%2C62&bbox=1957740.4870870581%2C6372705.936672876%2C2152119.8500162615%2C6433855.559301017>



Potwierdzenie istnienia obiektu

Kataster austriacki (franciszkański)

Tereny Czech: <https://archivnimapy.cuzk.cz>



Potwierdzony obiekt w lokalizacji.

Mapa monarchii Habsburgów 1869-1887 (trzecie mapowanie - Franzisco-Josephinische Landesaufnahme) w skali 1:25000

<https://mapire.eu/de/map/thirdsurvey25000/?layers=osm%2C129&bbox=2109361.0098719993%2C6019414.765210961%2C2133658.4302381496%2C6027058.468039478>



Potwierdzony obiekt w lokalizacji.

Mapa monarchii Habsburgów 1869-1887 (trzecie mapowanie - Franzisco-Josephinische Landesaufnahme) w skali 1:25000 w wersji czeskiej

http://oldmaps.geolab.cz/map_region.pl?lang=cs&map_root=3vm&map_region=25



Potwierdzony obiekt w lokalizacji.

Mapa monarchii Habsburgów 1869-1887 (trzecie mapowanie - Franzisco-Josephinische Landesaufnahme) w skali 1:75000

<https://mapire.eu/de/map/thirdsurvey75000/?layers=osm%2C43&bbox=1901067.7191377215%2C6130849.589013578%2C1913216.4293207966%2C6134671.440427838>



Obiekt potwierdzony jako dvur – mapa górna z 1921 r.

Lub jako folwark – mapa dolna z 1934 r.

Mapy polskie WIG z okresu 20-lecia międzywojennego w skali

<http://igrek.amzp.pl/mapindex.php?cat=WIG100&listtype=standard&listsort=sortoption1>




Ikonomia historyczna (przemiany architektoniczne)

- nie znaleziono

Stan obecny

Opis: Teren obiektu w obok zalewu Cierlicko.



Widok ogólny
Google Maps

Bibliografia

- nie znaleziono

Wnioski i wytyczne

Zaleca się poszukiwanie materiału źródłowego w celu jego archiwizacji.



LP	Miejscowość	Kraj	Typ obiektu	Lokalizacja
19c.	CIERLICKO GÓRNE cz. Horní Těrlicko, niem. Ober Tierlitzko	CZ	dwór	49.737373, 18.500910

Folwark Cierlicko Górne (Oberhof)

Uwagi o lokalizacji: Pierwsza znana wzmianka o Cierlicku pojawia się w 1229 roku, w bulli papieża Grzegorza IX dla benedyktynów tynieckich. W roku 1613 pojawia się sformułowanie na hornim Tierliczku, potwierdzające podział miejscowości.

Powstanie: przełom XVIII / XIX wieku.

Właściciel/budowniczy:

Uwagi o obiekcie: W lokalizacji budynki współczesne.

Obecna funkcja obiektu: obiekt nie istnieje.

Typ rezydencji: dwór. **Podtyp rezydencji:**

Rejestracja:

Określenia: (niem.) Hof, (pol.) folwark

Kod obiektu:

KD_W2 / ZD_??-W5 / PZ_O-O4 / FZ_KL / NO / D3 / F3 / E_SZ / RS_B / ZOO-P / B_M-DC

Analiza urbanistyczna

Województwo (PL) Kraj (CZ)	Powiat	Gmina / Miasto	Dzielnica / Wieś
Morawsko-śląski	Karwina	Cierlicko	Cierlicko Górne

Dostępność komunikacyjna: Lokalizacja obiektu przy drodze lokalnej.

Dostępność wizualna: Obecnie teren gospodarstwa rolnego.



Potwierdzenie lokalizacji (mapy)



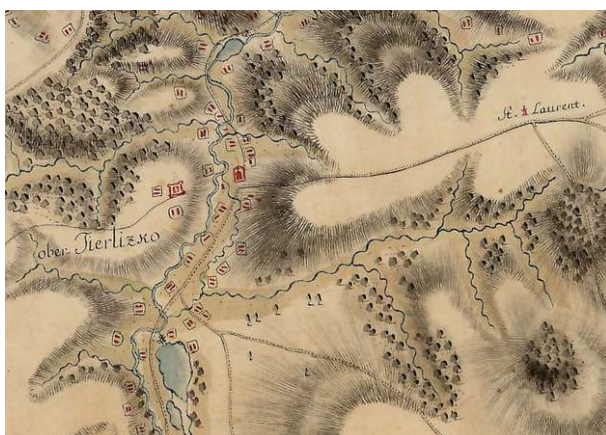
Brak potwierdzenie istnienia obiektu

Mapa Księstwa Cieszyńskiego (Ducatus in Silesia superiore Teschinensis) Jonasa Nigrinusa z 1724
https://upload.wikimedia.org/wikipedia/commons/9/91/Jonas_Nigrinus%2C_Ducatus_Teschinensis.jpg



Brak potwierdzenie istnienia obiektu

Mapa Księstwa Cieszyńskiego (Principatus Silesiae Teschinensis) Matthäusa Schubartha z roku 1736
https://upload.wikimedia.org/wikipedia/commons/b/b3/Matthaeus_Schubarth%2C_Ducatus_Teschinensis.jpg



Brak potwierdzenie istnienia obiektu

Mapa józefińska (Józef II), w wersji austriackiej (pierwsze mapowanie – Josephinische Landesaufnahme): Księstwo Górno-Śląskie 1763 (Herzogtum Ober-Schlesien 1763)
<https://mapire.eu/de/map/firstsurvey-silesia/?layers=osm%2C154&bbox=2023445.790079433%2C6415057.254895444%2C2047743.2104455833%2C6422700.957723961>



Brak potwierdzenie istnienia obiektu

Mapa józefińska (Józef II), w wersji czeskiej (pierwsze mapowanie – Josephinische Landesaufnahme): Księstwo Górno-Śląskie 1763 (Herzogtum Ober-Schlesien 1763)

http://oldmaps.geolab.cz/map_region.pl?lang=cs&map_root=1vm&map_region=sl

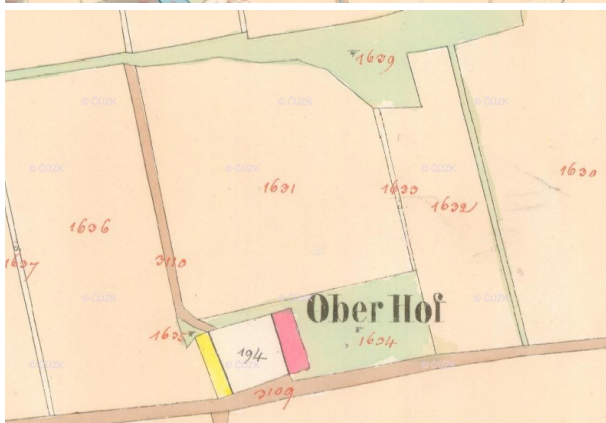


Potwierdzony obiekt w lokalizacji.

Mapa franciszkańska (Franciszek II/I), w wersji austriackiej (drugie mapowanie - Franziszeische Landesaufnahme): Morawy i Śląsk 1836–1842 (Mähren und Schlesien 1836–1842)



<https://mapire.eu/de/map/secondsurvey-moravia/?layers=osm%2C62&bbox=1957740.4870870581%2C6372705.936672876%2C2152119.8500162615%2C6433855.559301017>



Potwierdzony obiekt w lokalizacji.

Kataster austriacki (franciszkański)

Tereny Czech: <https://archivnimapy.cuzk.cz>



Potwierdzony obiekt w lokalizacji.

Mapa monarchii Habsburgów 1869-1887 (trzecie mapowanie - Franzisco-Josephinische Landesaufnahme) w skali 1:25000

<https://mapire.eu/de/map/thirdsurvey25000/?layers=osm%2C129&bbox=2109361.0098719993%2C6019414.765210961%2C2133658.4302381496%2C6027058.468039478>



Potwierdzony obiekt w lokalizacji.

Mapa monarchii Habsburgów 1869-1887 (trzecie mapowanie - Franzisco-Josephinische Landesaufnahme) w skali 1:25000 w wersji czeskiej

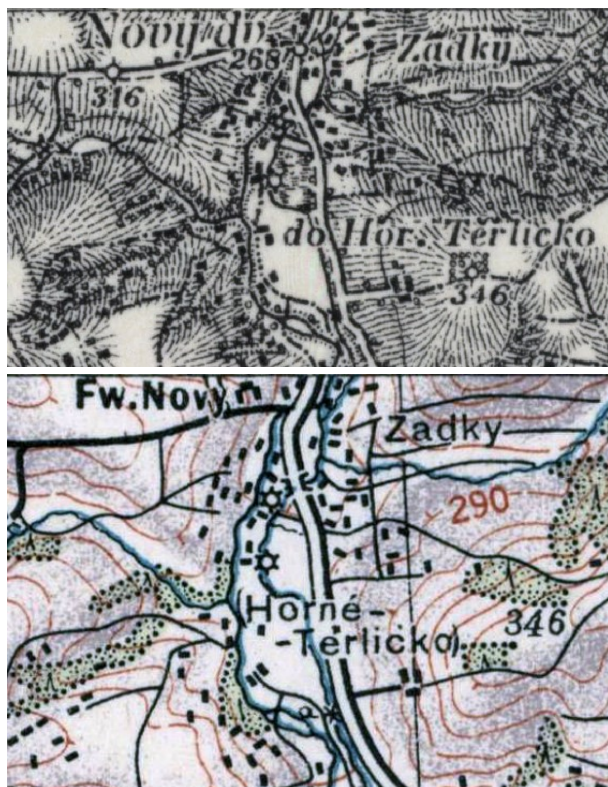
http://oldmaps.geolab.cz/map_region.pl?lang=cs&map_root=3vm&map_region=25



Brak możliwości oceny infrastruktury

Mapa monarchii Habsburgów 1869-1887 (trzecie mapowanie - Franzisco-Josephinische Landesaufnahme) w skali 1:75000

<https://mapire.eu/de/map/thirdsurvey75000/?layers=osm%2C43&bbox=1901067.7191377215%2C6130849.589013578%2C1913216.4293207966%2C6134671.440427838>



Obiekt niepotwierdzony– mapa górna z 1921 r.

lub– mapa dolna z 1934 r.

Mapy polskie WIG z okresu 20-lecia międzywojennego w skali

<http://igrek.amzp.pl/mapindex.php?cat=WIG100&listtype=standard&listsort=sortoption1>



Ikonografia historyczna (przemiany architektoniczne)

- nie znaleziono

Stan obecny

Opis: Obecnie teren gospodarstwa rolnego.



Widok ogólny
Google Maps

Bibliografia

- nie znaleziono

Wnioski i wytyczne

Zaleca się poszukiwanie materiału źródłowego w celu jego archiwizacji.



LP	Miejscowość	Kraj	Typ obiektu	Lokalizacja
19d.	CIERLICKO GÓRNE cz. Horní Těrlicko, niem. Ober Tierlitzko	CZ	dwór	49.759146, 18.485785

Folwark Cierlicko Górne (Oschechowetz, czyli Osiekowitz)

Uwagi o lokalizacji: Pierwsza znana wzmianka o Cierlicku pojawia się w 1229 roku, w bulli papieża Grzegorza IX dla benedyktynów tynieckich. W roku 1613 pojawia się sformułowanie na hornim Tierliczku, potwierdzające podział miejscowości.

Powstanie: przełom XVIII / XIX wieku.

Właściciel/budowniczy:

Uwagi o obiekcie:

Obecna funkcja obiektu: obiekt nie istnieje.

Typ rezydencji: dwór. **Podtyp rezydencji:** dwór parterowy

Rejestracja:

Określenia:

Kod obiektu:

KD_W2 / ZD_DP-W5 / PZ_O-O4 / FZ_KL / NO / D3 / F3 / E_SZ / RS_B / ZOO-P / B_M-DC

Analiza urbanistyczna

Województwo (PL) Kraj (CZ)	Powiat	Gmina / Miasto	Dzielnica / Wieś
Morawsko-śląski	Karwina	Cierlicko	Cierlicko Górne

Dostępność komunikacyjna: Lokalizacja obiektu przy drodze lokalnej.

Dostępność wizualna: Obiekt nie istnieje.



Potwierdzenie lokalizacji (mapy)



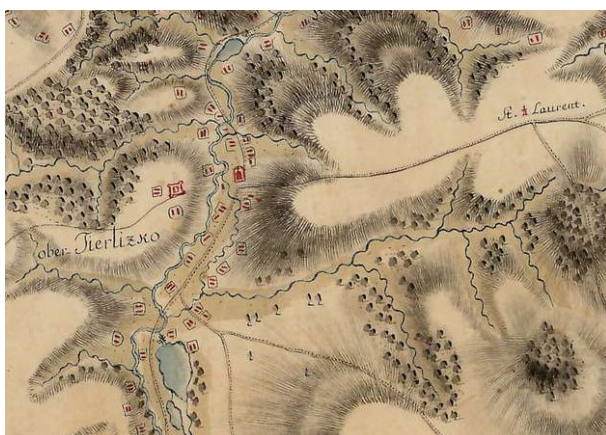
Brak potwierdzenie istnienia obiektu

Mapa Księstwa Cieszyńskiego (Ducatus in Silesia superiore Teschinensis) Jonasa Nigrinusa z 1724
https://upload.wikimedia.org/wikipedia/commons/9/91/Jonas_Nigrinus%2C_Ducatus_Teschinensis.jpg



Brak potwierdzenie istnienia obiektu

Mapa Księstwa Cieszyńskiego (Principatus Silesiae Teschinensis) Matthäusa Schubartha z roku 1736
https://upload.wikimedia.org/wikipedia/commons/b/b3/Matthaeus_Schubarth%2C_Ducatus_Teschinensis.jpg



Brak potwierdzenie istnienia obiektu

Mapa józefińska (Józef II), w wersji austriackiej (pierwsze mapowanie – Josephinische Landesaufnahme): Księstwo Górno-Śląskie 1763 (Herzogtum Ober-Schlesien 1763)
<https://mapire.eu/de/map/firstsurvey-silesia/?layers=osm%2C154&bbox=2023445.790079433%2C6415057.254895444%2C2047743.2104455833%2C6422700.957723961>



Widoczne budynki w zbliżonej lokalizacji. Mapa bardzo niedokładna.

Mapa józefińska (Józef II), w wersji czeskiej (pierwsze mapowanie – Josephinische Landesaufnahme): Księstwo Górno-Śląskie 1763 (Herzogtum Ober-Schlesien 1763)

http://oldmaps.geolab.cz/map_region.pl?lang=cs&map_root=1vm&map_region=sl



Obiekt określony jako Oscheckowetz Hof.

Mapa franciszkańska (Franciszek II/I), w wersji austriackiej (drugie mapowanie - Franziszeische Landesaufnahme): Morawy i Śląsk 1836–1842 (Mähren und Schlesien 1836–1842)

<https://mapire.eu/de/map/secondsurvey-moravia/?layers=osm%2C62&bbox=1957740.4870870581%2C6372705.936672876%2C2152119.8500162615%2C6433855.559301017>



Widoczne zabudowania w lokalizacji
Kataster austriacki (franciszkański)
Tereny Czech: <https://archivnimapy.cuzk.cz>



Obiekt zaznaczony na mapie

Mapa monarchii Habsburgów 1869-1887 (trzecie mapowanie - Franzisco-Josephinische Landesaufnahme) w skali 1:25000
<https://mapire.eu/de/map/thirdsurvey25000/?layers=osm%2C129&bbox=2109361.0098719993%2C6019414.765210961%2C2133658.4302381496%2C6027058.468039478>





Obiekt zaznaczony na mapie

Mapa monarchii Habsburgów 1869-1887 (trzecie mapowanie - Franzisco-Josephinische Landesaufnahme) w skali 1:25000 w wersji czeskiej

http://oldmaps.geolab.cz/map_region.pl?lang=cs&map_root=3vm&map_region=25



Obiekt zaznaczony na mapie

Mapa monarchii Habsburgów 1869-1887 (trzecie mapowanie - Franzisco-Josephinische Landesaufnahme) w skali 1:75000

<https://mapire.eu/de/map/thirdsurvey75000/?layers=osm%2C43&bbox=1901067.7191377215%2C6130849.589013578%2C1913216.4293207966%2C6134671.440427838>



Obiekt potwierdzony jako Hof – mapa górna z 1921 r.

lub folwark – mapa dolna z 1934 r.

Mapy polskie WIG z okresu 20-lecia międzywojennego w skali

<http://igrek.amzp.pl/mapindex.php?cat=WIG100&listtype=standard&listsort=sortoption1>




Ikonografia historyczna (przemiany architektoniczne)

- nie znaleziono

Stan obecny

Opis: Obiekt nie istnieje. W lokalizacji ślady zbudowań.



Widok ogólny

Google Maps





Obiekt w lokalizacji (obecnie już nie istnieje)

[Google Maps](#)

Bibliografia

- nie znaleziono

Wnioski i wytyczne

Zaleca się poszukiwanie materiału źródłowego w celu jego archiwizacji.



LP	Miejscowość	Kraj	Typ obiektu	Lokalizacja
20.	CIERLICKO GÓRNE - KOŚCIELEC cz. Horní Těrlicko - Kostelec, niem. Ober Tierlitzko - Kostelec	CZ	dwór	49.757412, 18.509892

Folwark Cierlicko Górne - Kościelec (Kosteletzer)

Uwagi o lokalizacji: Pierwsza znana wzmianka o Cierlicku pojawia się w 1229 roku, w bulli papieża Grzegorza IX dla benedyktynów tynieckich. W roku 1613 pojawia się sformułowanie na hornim Tierliczku, potwierdzające podział miejscowości. Przysiółek Kościelec istnieje jest już wzmiankowany w XVI wieku.

Powstanie: przełom XVIII / XIX wieku.

Właściciel/budowniczy:

Uwagi o obiekcie:

Obecna funkcja obiektu: obiekt nie istnieje.

Typ rezydencji: dwór. **Podtyp rezydencji:**

Rejestracja:

Określenia: (niem.) Hof

Kod obiektu:

KD_W2 / ZD_DP-W5 / PZ_O-O4 / FZ_KL / NO / D3 / F3 / E_SZ / RS_B / ZOO-P / B_M-DC

Analiza urbanistyczna

Województwo (PL) Kraj (CZ)	Powiat	Gmina / Miasto	Dzielnica / Wieś
Morawsko-śląski	Karwina	Cierlicko	Cierlicko Górne

Dostępność komunikacyjna: Obiekt położony w głębi pola na terenie prywatnym.

Dostępność wizualna: Obiekt słabo widoczny z drogi publicznej.



Potwierdzenie lokalizacji (mapy)



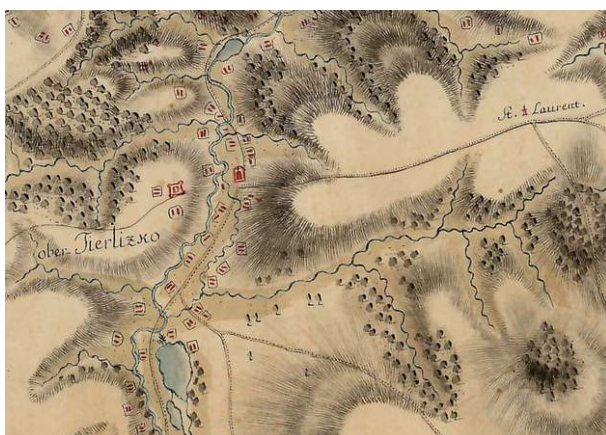
Potwierdzenie lokalizacji

Mapa Księstwa Cieszyńskiego (Ducatus in Silesia superiore Teschinensis) Jonasa Nigrinusa z 1724
https://upload.wikimedia.org/wikipedia/commons/9/91/Jonas_Nigrinus%2C_Ducatus_Teschinensis.jpg



Brak potwierdzenie lokalizacji (zaznaczony kościół pw św. Wawrzyńca)

Mapa Księstwa Cieszyńskiego (Principatus Silesiae Teschinensis) Matthäusa Schubartha z roku 1736
https://upload.wikimedia.org/wikipedia/commons/b/b3/Matthaeus_Schubarth%2C_Ducatus_Teschinensis.jpg



Brak potwierdzenie lokalizacji (zaznaczony kościół pw św. Wawrzyńca)

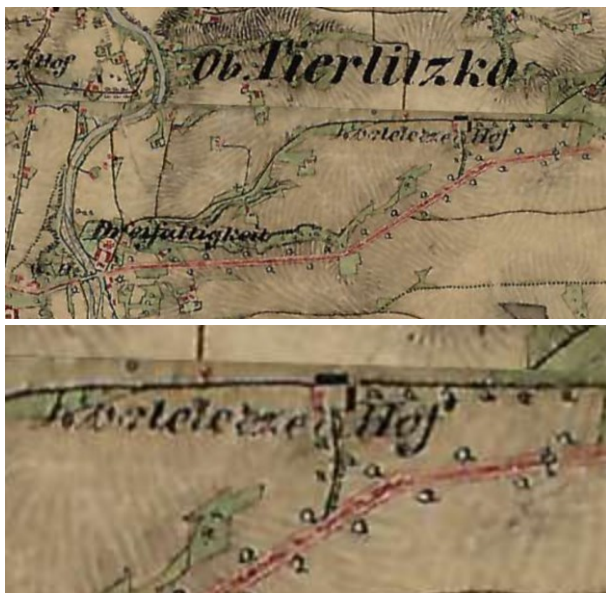
Mapa józefińska (Józef II), w wersji austriackiej (pierwsze mapowanie – Josephinische Landesaufnahme): Księstwo Górno-Śląskie 1763 (Herzogtum Ober-Schlesien 1763)
<https://mapire.eu/de/map/firstsurvey-silesia/?layers=osm%2C154&bbox=2023445.790079433%2C6415057.254895444%2C2047743.2104455833%2C6422700.957723961>



Widoczne budynki w zbliżonej lokalizacji

Mapa józefińska (Józef II), w wersji czeskiej (pierwsze mapowanie – Josephinische Landesaufnahme): Księstwo Górno-Śląskie 1763 (Herzogtum Ober-Schlesien 1763)

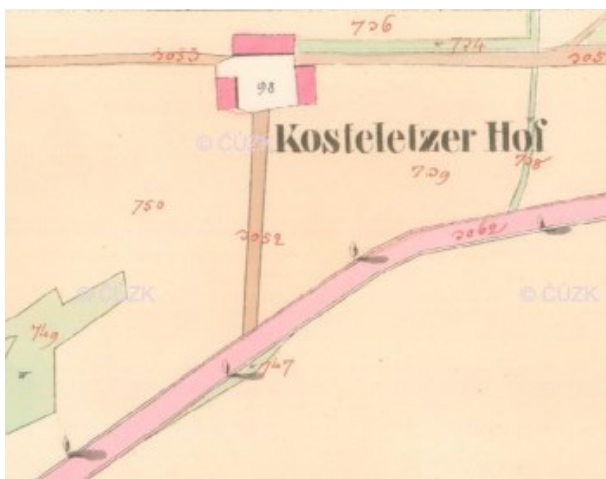
http://oldmaps.geolab.cz/map_region.pl?lang=cs&map_root=1vm&map_region=sl



Potwierdzony obiekt w lokalizacji

Mapa franciszkańska (Franciszek II/I), w wersji austriackiej (drugie mapowanie - Franziszeische Landesaufnahme): Morawia i Śląsk 1836–1842 (Mähren und Schlesien 1836–1842)

<https://mapire.eu/de/map/secondsurvey-moravia/?layers=osm%2C62&bbox=1957740.4870870581%2C6372705.936672876%2C2152119.8500162615%2C6433855.559301017>



Potwierdzony obiekt w lokalizacji
Kataster austriacki (franciszkański)
Tereny Czech: <https://archivnimapy.cuzk.cz>



Potwierdzony obiekt w lokalizacji
Mapa monarchii Habsburgów 1869-1887 (trzecie mapowanie - Franzisco-Josephinische Landesaufnahme) w skali 1:25000
<https://mapire.eu/de/map/thirdsurvey25000/?layers=osm%2C129&bbox=2109361.0098719993%2C6019414.765210961%2C2133658.4302381496%2C6027058.468039478>





Potwierdzony obiekt w lokalizacji

Mapa monarchii Habsburgów 1869-1887 (trzecie mapowanie - Franzisco-Josephinische Landesaufnahme) w skali 1:25000 w wersji czeskiej

http://oldmaps.geolab.cz/map_region.pl?lang=cs&map_root=3vm&map_region=25



Obiekt zaznaczony na mapie

Mapa monarchii Habsburgów 1869-1887 (trzecie mapowanie - Franzisco-Josephinische Landesaufnahme) w skali 1:75000

<https://mapire.eu/de/map/thirdsurvey75000/?layers=osm%2C43&bbox=1901067.7191377215%2C6130849.589013578%2C1913216.4293207966%2C6134671.440427838>



Obiekt potwierdzony jako Hof – mapa górna z 1921 r.

lub folwark – mapa dolna z 1934 r.

Mapy polskie WIG z okresu 20-lecia międzywojennego w skali

<http://igrek.amzp.pl/mapindex.php?cat=WIG100&listtype=standard&listsort=sortoption1>



Ikonomia historyczna (przemiany architektoniczne)

- nie znaleziono

Stan obecny

Opis: Obiekt istnieje.



Widok ogólny
Google Maps

Bibliografia

- nie znaleziono

Wnioski i wytyczne

Zaleca się poszukiwanie materiału źródłowego w celu jego archiwizacji.



LP	Miejscowość	Kraj	Typ obiektu	Lokalizacja
20a.	CIERLICKO GÓRNE - KOŚCIELEC cz. Horní Těrlicko - Kostelec, niem. Ober Tierlitzko - Kostelec	CZ	willa	49.757412, 18.509892

Dworek Cierlicko Górne - Kościelec (Belweder)

Uwagi o lokalizacji: Pierwsza znana wzmianka o Cierlicku pojawia się w 1229 roku, w bulli papieża Grzegorza IX dla benedyktynów tynieckich. W roku 1613 pojawia się sformułowanie na hornim Tierliczku, potwierdzające podział miejscowości. Przysiółek Kościelec istnieje jest już wzmiankowany w XVI wieku.

Powstanie: 1801-1804.

Właściciel/budowniczy: Jan Larisch - Mönnichem

Uwagi o obiekcie: określane jako pałacyk letni (cz. letohrádek).

Obecna funkcja obiektu: obiekt istnieje.

Typ rezydencji: willa. **Podtyp rezydencji:** dworek

Rejestracja: 15835/8-2224 - LETOHRÁDEK

Określenia: (cz.) letohrádek, zámek

Kod obiektu:

KW_P2 / ZW_DW-W5 / PZ_O-03 / FZ_KL / NO / D3 / F3 / E_SZ / RS_B / ZOO-P / B_M-DC

Analiza urbanistyczna

Województwo (PL) Kraj (CZ)	Powiat	Gmina / Miasto	Dzielnica / Wieś
Morawsko-śląski	Karwina	Cierlicko	Cierlicko Górne

Dostępność komunikacyjna: Obiekt położony przy drodze publicznej.

Dostępność wizualna: Obiekt widoczny z drogi publicznej.



Potwierdzenie lokalizacji (mapy)



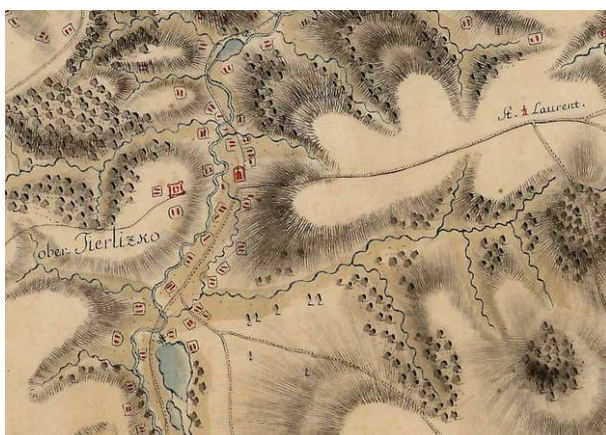
Potwierdzenie lokalizacji

Mapa Księstwa Cieszyńskiego (Ducatus in Silesia superiore Teschinensis) Jonasa Nigrinusa z 1724
https://upload.wikimedia.org/wikipedia/commons/9/91/Jonas_Nigrinus%2C_Ducatus_Teschinensis.jpg



Brak potwierdzenie lokalizacji (zaznaczony kościół pw św. Wawrzyńca)

Mapa Księstwa Cieszyńskiego (Principatus Silesiae Teschinensis) Matthäusa Schubartha z roku 1736
https://upload.wikimedia.org/wikipedia/commons/b/b3/Matthaeus_Schubarth%2C_Ducatus_Teschinensis.jpg



Brak potwierdzenie lokalizacji (zaznaczony kościół pw św. Wawrzyńca)

Mapa józefińska (Józef II), w wersji austriackiej (pierwsze mapowanie – Josephinische Landesaufnahme): Księstwo Górno-Śląskie 1763 (Herzogtum Ober-Schlesien 1763)
<https://mapire.eu/de/map/firstsurvey-silesia/?layers=osm%2C154&bbox=2023445.790079433%2C6415057.254895444%2C2047743.2104455833%2C6422700.957723961>



Brak potwierdzenia istnienia obiektu

Mapa józefińska (Józef II), w wersji czeskiej (pierwsze mapowanie – Josephinische Landesaufnahme): Księstwo Górno-Śląskie 1763 (Herzogtum Ober-Schlesien 1763)

http://oldmaps.geolab.cz/map_region.pl?lang=cs&map_root=1vm&map_region=sl



Zaznaczona działka, na której stoi obiekt obok kościoła pw. Św. Wawrzyńca. W miejscu obiektu mapa niewyraźna.

Mapa franciszkańska (Franciszek II/I), w wersji austriackiej (drugie mapowanie - Franziszeische Landesaufnahme): Morawy i Śląsk 1836–1842 (Mähren und Schlesien 1836–1842)

<https://mapire.eu/de/map/secondsurvey-moravia/?layers=osm%2C62&bbox=1957740.4870870581%2C6372705.936672876%2C2152119.8500162615%2C6433855.559301017>



Zaznaczona działka, na której stoi obiekt obok kościoła pw. Św. Wawrzyńca oraz sam obiekt

Kataster austriacki (franciszkański)

Tereny Czech: <https://archivnimapy.cuzk.cz>



Zaznaczona działka, na której stoi obiekt obok kościoła pw. Św. Wawrzyńca oraz sam obiekt
 Mapa monarchii Habsburgów 1869-1887 (trzecie mapowanie - Franzisco-Josephinische Landesaufnahme) w skali 1:25000
<https://mapire.eu/de/map/thirdsurvey25000/?layers=osm%2C129&bbox=2109361.0098719993%2C6019414.765210961%2C2133658.4302381496%2C6027058.468039478>



Zaznaczona działka, na której stoi obiekt obok kościoła pw. Św. Wawrzyńca oraz sam obiekt
 Mapa monarchii Habsburgów 1869-1887 (trzecie mapowanie - Franzisco-Josephinische Landesaufnahme) w skali 1:25000
 w wersji czeskiej
http://oldmaps.geolab.cz/map_region.pl?lang=cs&map_root=3vm&map_region=25



Zaznaczona działka, na której stoi obiekt obok kościoła pw. Św. Wawrzyńca oraz sam obiekt
 Mapa monarchii Habsburgów 1869-1887 (trzecie mapowanie - Franzisco-Josephinische Landesaufnahme) w skali 1:75000
<https://mapire.eu/de/map/thirdsurvey75000/?layers=osm%2C43&bbox=1901067.7191377215%2C6130849.589013578%2C1913216.4293207966%2C6134671.440427838>





Obiekt zaznaczony – mapa górna z 1921 r.

lub – mapa dolna z 1934 r.

Mapy polskie WIG z okresu 20-lecia międzywojennego w skali

<http://igrek.amzp.pl/mapindex.php?cat=WIG100&listtype=standard&listsort=sortoption1>



Ikonomia historyczna (przemiany architektoniczne)



Fragment pocztówki (do 1916)
Ze zbiorów Mariusza Makowskiego



Dworek w latach 40-tych
Ze zbiorów Mariusza Makowskiego



Dworek w latach 40-tych
Ze zbiorów Mariusza Makowskiego



Dworek w latach 40-tych (widoczny mur głodowy)
Ze zbiorów Mariusza Makowskiego




Dworek na starej grafice
Ze zbiorów Mariusza Makowskiego



Stan obecny

Opis: Obiekt istnieje.



Widok ogólny
Google Maps



Obiekt w lokalizacji
Google Maps

Bibliografia

E. Pohludková, Historický vývoj obce Těrlicko. Těrlická přehrada jako významný mezník v dějinách obce, Diplomová práce, Katedra Společenských Věd, Pedagogická Fakulta, Univerzita Palackého v Olomouci, Olomouc 2012, s.25-26

<https://www.hrady.cz/index.php?OID=4090>

<https://www.pamatkovykatalog.cz/?element=12969321&sequence=4&mode=fulltext®ion%5B0%5D=Moravskoslezsk%C3%BD+kraj&county%5B0%5D=Karvin%C3%A1&municipality%5B0%5D=T%C4%9Brlicko&order=relevance%3Adesc&action=element&presenter=ElementsResults>

<https://www.turistika.cz/mista/larischuv-letohradek/detail>

<http://www.turistik.cz/cz/kraje/moravskoslezsky-kraj/okres-karvina/terlicko/larischuv-letohradek/>

https://karvinsky.denik.cz/zpravy_region/20111005historie-letohradek.html

Wnioski i wytyczne

Zaleca się poszukiwanie materiału źródłowego w celu jego archiwizacji.



LP	Miejscowość	Kraj	Typ obiektu	Lokalizacja
21.	CIESZYN cz. Těšín, niem. Teschen	PL	zamek	49.808785, 18.996590

Zamek Cieszyn

Uwagi o lokalizacji: gród Gołęczyców powstał na przełomie X/XI wieku. Gród na Górze Zamkowym wymieniony jest w bulli papieża Hadriana IV w 1155 roku jako Tessin. Miasto Cieszyn lokowano około 1220 roku.

Powstanie: gród powstał na przełomie X/XI wieku, natomiast zamek po 1290 roku

Właściciel/budowniczy: Mieszko I Cieszyński (zamek)

Uwagi o obiekcie: opis szczegółowy w nasennym rozdziale.

Obecna funkcja obiektu: Pozostałe nieliczne zabytki materialne.

Typ rezydencji: zamek. **Podtyp rezydencji:** od grodu do twierdzy.

Rejestracja:

- park „Górka Zamkowa” 1 poł. XIV, 1829, nr rej.: R/468/56 z 2.11.1956, 212/60 z 3.03.1960 oraz A-244/77 z 15.12.1977
- wieża „Piaستowska”, 2 poł. XIII, XV, XIX, nr rej.: R/469/56 z 2.11. 1956, 211/60 z 3.03.1960 oraz A-243/77 z 15.12.1977
- kaplica zamkowa - rotunda pw. św.św. Mikołaja i Wacława, 1 poł. XI, 2 poł. XV, XVIII, XX, nr rej.: R/332/51 z 10.09.1951, 210/60 z 2.03.1960 oraz A-242/77 z 15.12.1977

Określenia: (pol.) zamek

Kod obiektu:

KZ_P2 / ZG_PK-W5 / PZ_B / FZ_RO / O1 / D1 / F1 / E_SZ / RS_M-S / ZZZ-P / B_K-DC

KZ_P2 / ZZ_PK-W4 / PZ_B / FZ_GO / O1 / D1 / F1 / E_SZ / RS_M-S / ZZZ-P / B_K-DC

KZ_P2 / ZT_PK-W3 / PZ_B / FZ_RE / O1 / D1 / F1 / E_SZ / RS_M-S / ZZZ-Z / B_M/K-DC

Analiza urbanistyczna

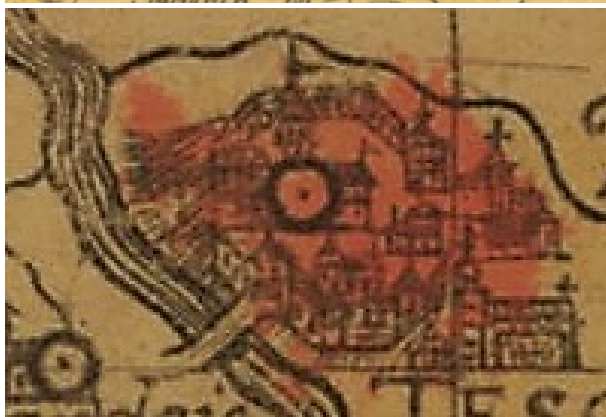
Województwo (PL) Kraj (CZ)	Powiat	Gmina / Miasto	Dzielnica / Wieś
Śląskie	cieszyński	Cieszyn	Śródmieście

Dostępność komunikacyjna: Obiekt znajduje się w centrum Cieszyna.

Dostępność wizualna: Pozostały nieliczne obiekty na Górze Zamkowej.



Potwierdzenie lokalizacji (mapy)



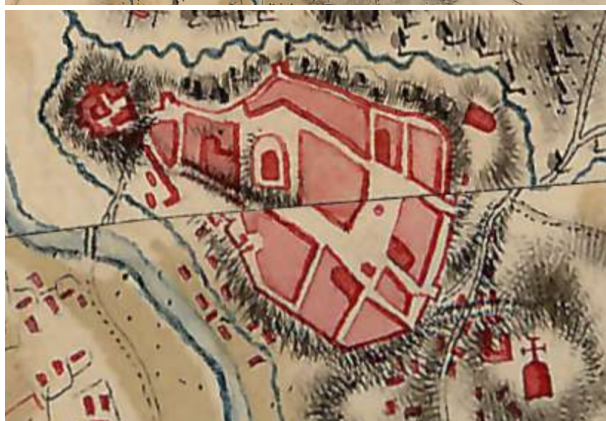
Potwierdzenie lokalizacji (pośrednie potwierdzenie istnienia obiektu)

Mapa Księstwa Cieszyńskiego (Ducatus in Silesia superiore Teschinensis) Jonasa Nigrinusa z 1724
https://upload.wikimedia.org/wikipedia/commons/9/91/Jonas_Nigrinus%2C_Ducatus_Teschinensis.jpg



Potwierdzenie jedynie lokalizacji

Mapa Księstwa Cieszyńskiego (Principatus Silesiae Teschinensis) Matthäusa Schubartha z roku 1736
https://upload.wikimedia.org/wikipedia/commons/b/b3/Matthaeus_Schubarth%2C_Ducatus_Teschinensis.jpg

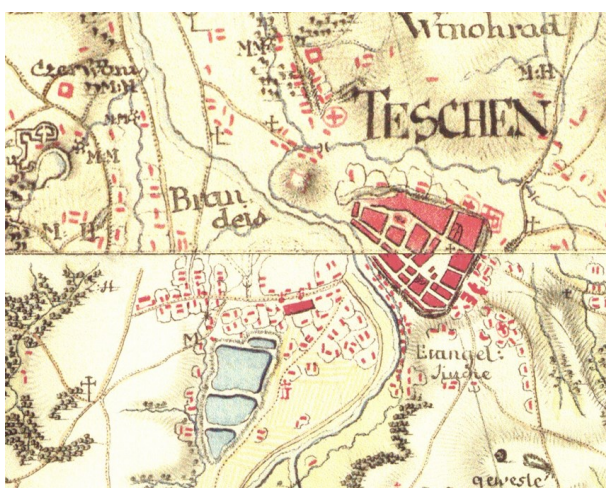


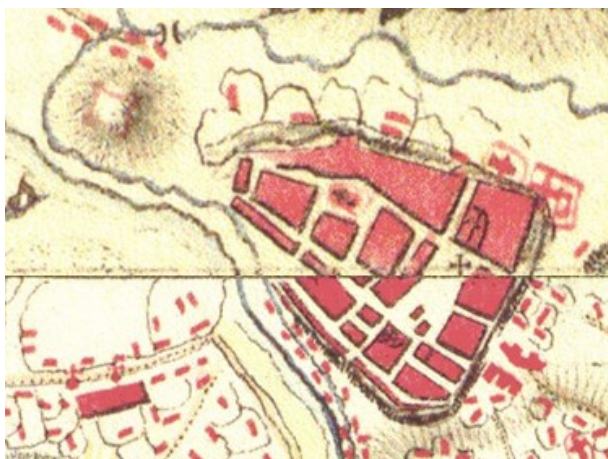
Potwierdzenie lokalizacji (pośrednie potwierdzenie istnienia obiektu)

Mapa józefińska (Józef II), w wersji austriackiej (pierwsze mapowanie – Josephinische Landesaufnahme): Księstwo Górno-Śląskie 1763 (Herzogtum Ober-Schlesien 1763)

<https://mapire.eu/de/map/firstsurvey-silesia/?layers=osm%2C154&bbox=2023445.790079433%2C6415057.254895444%2C2047743.2104455833%2C6422700.957723961>

<https://mapire.eu/de/map/firstsurvey-silesia/?layers=osm%2C154&bbox=2023445.790079433%2C6415057.254895444%2C2047743.2104455833%2C6422700.957723961>





Potwierdzenie jedynie lokalizacji

Mapa józefińska (Józef II), w wersji czeskiej (pierwsze mapowanie – Josephinische Landesaufnahme): Księstwo Górno-Śląskie 1763 (Herzogtum Ober-Schlesien 1763)

http://oldmaps.geolab.cz/map_region.pl?lang=cs&map_root=1vm&map_region=sl



Widoczna Góra Zamkowa

Mapa franciszkańska (Franciszek II/I), w wersji austriackiej (drugie mapowanie - Franziszeische Landesaufnahme): Morawy i Śląsk 1836–1842 (Mähren und Schlesien 1836–1842)

<https://mapire.eu/de/map/secondsurvey-moravia/?layers=osm%2C62&bbox=1957740.4870870581%2C6372705.936672876%2C2152119.8500162615%2C6433855.559301017>



Obiekt niewyróżniony na mapie

Mapa monarchii Habsburgów 1869-1887 (trzecie mapowanie - Franzisco-Josephinische Landesaufnahme) w skali 1:25000
<https://mapire.eu/de/map/thirdsurvey25000/?layers=osm%2C129&bbox=2109361.0098719993%2C6019414.765210961%2C2133658.4302381496%2C6027058.468039478>

- brak mapy

Mapa monarchii Habsburgów 1869-1887 (trzecie mapowanie - Franzisco-Josephinische Landesaufnahme) w skali 1:25000
 w wersji czeskiej
http://oldmaps.geolab.cz/map_region.pl?lang=cs&map_root=3vm&map_region=25



Obiekt niewyróżniony na mapie

Mapa monarchii Habsburgów 1869-1887 (trzecie mapowanie - Franzisco-Josephinische Landesaufnahme) w skali 1:75000
<https://mapire.eu/de/map/thirdsurvey75000/?layers=osm%2C43&bbox=1901067.7191377215%2C6130849.589013578%2C1913216.4293207966%2C6134671.440427838>



W lokalizacji oniektu – mapa górna z 1927 r.

lub obiektu – mapa dolna z 1934 r.

Mapy polska WIG z okresu 20-lecia międzywojennego w skali

<http://igrek.amzp.pl/mapindex.php?cat=WIG100&listtype=standard&listsort=sortoption1>

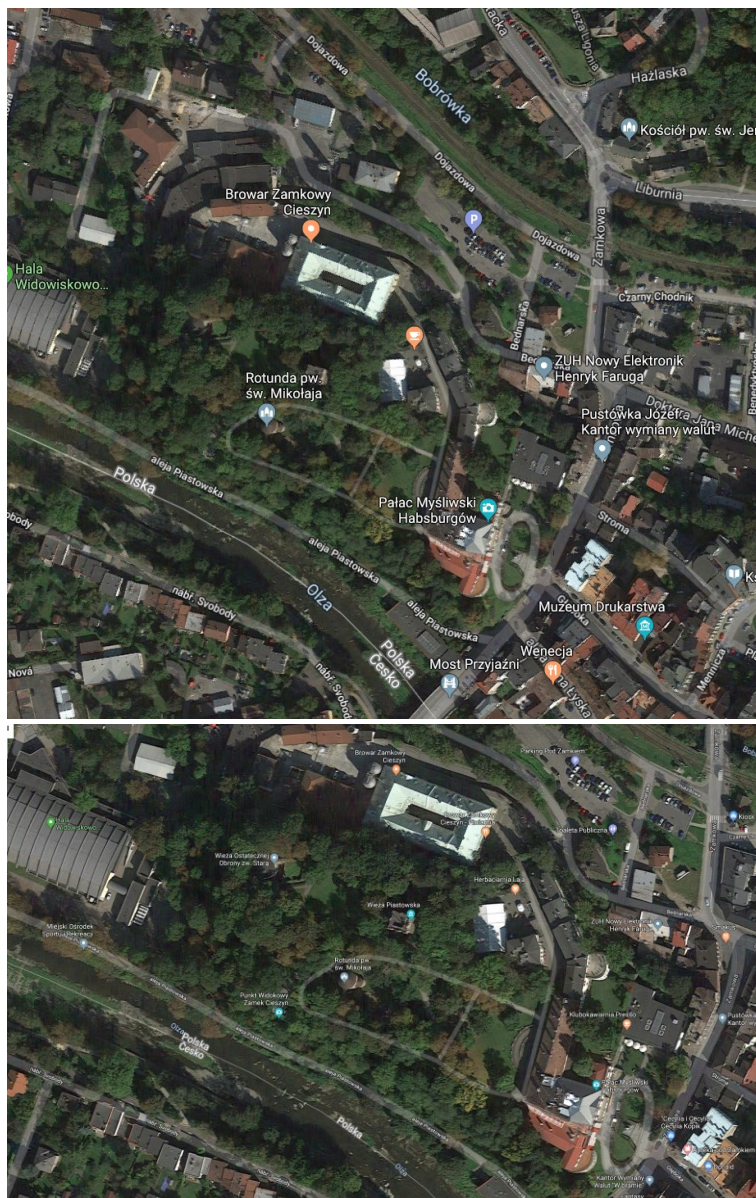


Ikografia historyczna (przemiany architektoniczne)

- przedstawiona w części IV

Stan obecny

Opis: Pozostały nieliczne budynki i ślady archeologiczne.



Widok ogólny
Google Maps



Bibliografia

M. Makowski, Szlacheckie siedziby na Śląsku Cieszyńskim, s.14-25

J. E. Tomala, Die Schlösser Teschen und Friedek in Österreich-Schlesien: eine historische Skizze

A. Peter, Burgen und Schlösser im Herzogthum Schlesien: mit steter Bezugnahme auf die Orts-, Adels- und Landes-Geschichte

Wnioski i wytyczne

Brak.



LP	Miejscowość	Kraj	Typ obiektu	Lokalizacja
21a.	CIESZYN cz. Těšín, niem. Teschen	PL	pałac	49.750574, 18.627389

Pałac myśliwski Habsburgów

Uwagi o lokalizacji: gród Gołęczyców powstał na przełomie X/XI wieku. Gród na Górze Zamkowym wymieniony jest w bulli papieża Hadriana IV w 1155 roku jako Tessin. Miasto Cieszyn lokowano około 1220 roku.

Powstanie: 1838-1840

Właściciel/budowniczy: Karol Ludwik Habsburg / Joseph Kornhäusel

Uwagi o obiekcie: obiekt istnieje. Obecnie siedziba Państwowa Szkoła Muzyczna im. I. Paderewskiego oraz Zamek Cieszyn. Ośrodek Badań i Dokumentacji nad Kulturą Materialną i Wzornictwem (ul. Zamkowa 1).

Obecna funkcja obiektu: obiekt istnieje.

Typ rezydencji: pałac. **Podtyp rezydencji:**

Rejestracja: 1 poł. XIV, 1829, nr rej.: R/468/56 z 2.11.1956, 212/60 z 3.03.1960 oraz A-244/77 z 15.12.1977

Określenia: (pol.) zamek, pałac

Kod obiektu:

KP_P2 / ZP_W3 / PZ_O-04 / FZ_KL / NO / D2 / F2 / E_SZ / RS_B / ZOO-P / B_M-DC

Analiza urbanistyczna

Województwo (PL) Kraj (CZ)	Powiat	Gmina / Miasto	Dzielnica / Wieś
Śląskie	cieszyński	Cieszyn	Śródmieście

Dostępność komunikacyjna: Obiekt znajduje się w centrum Cieszyna.

Dostępność wizualna: Obiekt publiczny.



Potwierdzenie lokalizacji (mapy)



Obiekt widoczny i wyróżniony na mapie

Mapa franciszkańska (Franciszek II/I), w wersji austriackiej (drugie mapowanie - Franziszeische Landesaufnahme): Morawy i Śląsk 1836–1842 (Mähren und Schlesien 1836–1842)

[https://mapire.eu/de/map/secondsurvey-](https://mapire.eu/de/map/secondsurvey-moravia/)

[moravia/?layers=osm%2C62&bbox=1957740.4870870581%2C6372705.936672876%2C2152119.8500162615%2C6433855.559301017](https://mapire.eu/de/map/secondsurvey-moravia/?layers=osm%2C62&bbox=1957740.4870870581%2C6372705.936672876%2C2152119.8500162615%2C6433855.559301017)





Obiekt widoczny i potwierdzony (można podejrzewać, że data na mapie jest niewłaściwa lub datowanie pałacu jest niewłaściwe).

Kataster austriacki (franciszkański)

Tereny Czech: <https://archivnimapy.cuzk.cz>



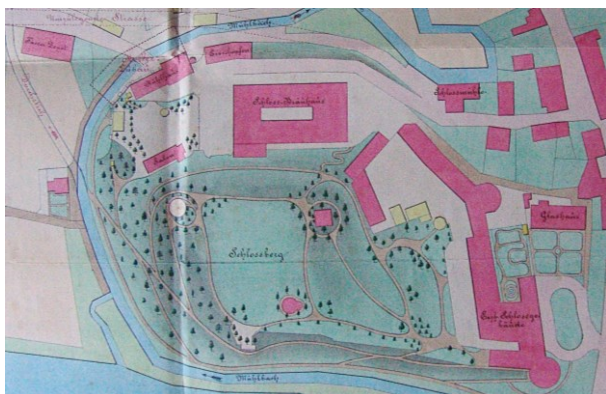


Obiekt niewyróżniony na mapie

Mapa monarchii Habsburgów 1869-1887 (trzecie mapowanie - Franzisco-Josephinische Landesaufnahme) w skali 1:25000
<https://mapire.eu/de/map/thirdsurvey25000/?layers=osm%2C129&bbox=2109361.0098719993%2C6019414.765210961%2C2133658.4302381496%2C6027058.468039478>

- brak mapy

Mapa monarchii Habsburgów 1869-1887 (trzecie mapowanie - Franzisco-Josephinische Landesaufnahme) w skali 1:25000 w wersji czeskiej
http://oldmaps.geolab.cz/map_region.pl?lang=cs&map_root=3vm&map_region=25



Obiekt wyróżniony (mapa Góry Zamkowej z 1870 roku)

Ze zbiorów Mariusza Makowskiego



Obiekt niewyróżniony na mapie

Mapa monarchii Habsburgów 1869-1887 (trzecie mapowanie - Franzisco-Josephinische Landesaufnahme) w skali 1:75000
<https://mapire.eu/de/map/thirdsurvey75000/?layers=osm%2C43&bbox=1901067.7191377215%2C6130849.589013578%2C1913216.4293207966%2C6134671.440427838>



W lokalizacji oniektu – mapa górna z 1927 r.

lub obiektu – mapa dolna z 1934 r.

Mapy polska WIG z okresu 20-lecia międzywojennego w skali

<http://igrek.amzp.pl/mapindex.php?cat=WIG100&listtype=standard&listsort=sortoption1>



Ikongrafia historyczna (przemiany architektoniczne)



Pałac Habsburgów (ok. 1910 roku)
Ze zbiorów Mariusza Makowskiego




Pałac Habsburgów od strony Olzy (ok. 1910 roku)
Ze zbiorów Mariusza Makowskiego



Stan obecny

Opis: Pozostały nieliczne budynki i ślady archeologiczne.



Widok ogólny
Google Maps



Bibliografia

M. Makowski, Szlacheckie siedziby na Śląsku Cieszyńskim, s.26-35

H. Wawreczka, J. Spyra, M. Makowski, Cieszyn, Czeski Cieszyn na starych widokówkach i fotografiach

Wnioski i wytyczne

Brak.



LP	Miejscowość	Kraj	Typ obiektu	Lokalizacja
21b.	CIESZYN cz. Těšín, niem. Teschen	PL	kamienica	49.747860, 18.633885

Kamienica Larischów

Uwagi o lokalizacji: gród Gołęczyców powstał na przełomie X/XI wieku. Gród na Górze Zamkowym wymieniony jest w bulli papieża Hadriana IV w 1155 roku jako Tessin. Miasto Cieszyn lokowano około 1220 roku.

Powstanie: przed 2-gą połową XVIII wieku.

Właściciel/budowniczy: rodzina Larischów

Uwagi o obiekcie: wolny dom szlachecki.

Obecna funkcja obiektu: obiekt nie istnieje.

Typ rezydencji: kamienica. **Podtyp rezydencji:** kamienica szeregową.

Rejestracja:

Określenia: (pol.) kamienica

Kod obiektu:

KK_M1 / ZK_KS-W5 / PZ_B / FZ_BA / NO / D3 / F3 / E_SZ / RS_B / ZOO-P / B_M-DC

Analiza urbanistyczna

Województwo (PL) Kraj (CZ)	Powiat	Gmina / Miasto	Dzielnica / Wieś
Śląskie	cieszyński	Cieszyn	Śródmieście

Dostępność komunikacyjna: Obiekt znajdował się w miejscu obecnego Muzeum Śląska Cieszyńskiego (ul. Tadeusza Regera 6).


Dostępność wizualna: Obiekt nie istnieje.



Potwierdzenie lokalizacji (mapy)

- brak źródeł tego typu

Ikonografia historyczna (przemiany architektoniczne)



Stara kamienica szlachecka Larischów (po 1789)

<http://www.cieszyn.pl/?p=categoriesShow&iCategory=2484>



Stara kamienica szlachecka Larischów (po 1789)

Ze zbiorów Mariusza Makowskiego



Stan obecny

Opis: Obiekt nie istnieje.



Widok ogólny
Google Maps

Bibliografia

- M. Makowski, Szlacheckie siedziby na Śląsku Cieszyńskim, s.26-35
H. Wawreczka, J. Spyra, M. Makowski, Cieszyn, Czeski Cieszyn na starych widokówkach i fotografiach

Wnioski i wytyczne

Zaleca się poszukiwanie materiału źródłowego w celu jego archiwizacji.



LP	Miejscowość	Kraj	Typ obiektu	Lokalizacja
21c.	CIESZYN cz. Těšín, niem. Teschen	PL	kamienica	49.747860, 18.633885

Pałac Larischów

Uwagi o lokalizacji: gród Gołęczyców powstał na przełomie X/XI wieku. Gród na Górze Zamkowym wymieniony jest w bulli papieża Hadriana IV w 1155 roku jako Tessin. Miasto Cieszyn lokowano około 1220 roku.

Powstanie: około 1796 roku.

Właściciel/budowniczy: Jan Józef Antoni Larisch von Mönnich.

Uwagi o obiekcie:

Obecna funkcja obiektu: obiekt istnieje. Obecnie Muzeum Śląska Cieszyńskiego (ul. Tadeusza Regera 6).

Typ rezydencji: kamienica. **Podtyp rezydencji:** pałac mieszczański.

Rejestracja: pałac Larischa, ob. muzeum, ul. Regera 6, XVIII, nr rej.: R/376/53 z 25.02.1953, 213/60 z 3.03.1960 oraz A-245/77 z 15.12.1977

Określenia: (pol.) kamienica

Kod obiektu:

KK_M1 / ZK_PM-W4 / PZ_O4 / FZ_RE / NO / D3 / F3 / E_SZ / RS_B / ZOO-P / B_M-DC

Analiza urbanistyczna

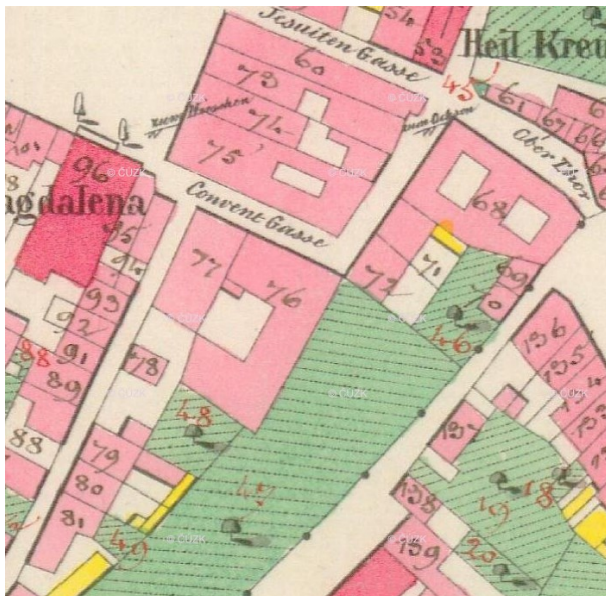
Województwo (PL) Kraj (CZ)	Powiat	Gmina / Miasto	Dzielnica / Wieś
Śląskie	cieszyński	Cieszyn	Śródmieście

Dostępność komunikacyjna: W obiekcie znajduje się Muzeum Śląska Cieszyńskiego (ul. Tadeusza Regera 6).

Dostępność wizualna: Obiekt publiczny.



Potwierdzenie lokalizacji (mapy)



Obiekt widoczny na mapie pod numerem 76 (1836 r.)

Kataster austriacki (franciszkański)

Tereny Czech: <https://archivnimapy.cuzk.cz>



Ikongrafia historyczna (przemiany architektoniczne)



Pałac Larischów (ok. 1928 rok) od strony ogrodu
Ze zbiorów Mariusza Makowskiego



Pałac Larischów (ok. 1930 rok) od strony ogrodu
Ze zbiorów Mariusza Makowskiego



Pałac Larischów (ok. 1935 rok)
Ze zbiorów Mariusza Makowskiego



Stan obecny

Opis: Obiekt istnieje.



Widok ogólny
Google Maps



Obiekt w lokalizacji
Google Maps



Bibliografia

M. Makowski, Szlacheckie siedziby na Śląsku Cieszyńskim, s.26-35

H. Wawreczka, J. Spyra, M. Makowski, Cieszyn, Czeski Cieszyn na starych widokówkach i fotografiach

Wnioski i wytyczne

Zaleca się poszukiwanie materiału źródłowego w celu jego archiwizacji.



LP	Miejscowość	Kraj	Typ obiektu	Lokalizacja
21d.	CIESZYN cz. Těšín, niem. Teschen	PL	kamienica	49.747592, 18.635813

Kamienica Bludowskich / Kalischów

Uwagi o lokalizacji: gród Gołęczyców powstał na przełomie X/XI wieku. Gród na Górze Zamkowym wymieniony jest w bulli papieża Hadriana IV w 1155 roku jako Tessin. Miasto Cieszyn lokowano około 1220 roku.

Powstanie: przed rokiem 1772.

Właściciel/budowniczy: ród Bludowskich, ród Kalischów.

Uwagi o obiekcie:

Obecna funkcja obiektu: obiekt nie istnieje.

Typ rezydencji: kamienica. **Podtyp rezydencji:** kamienica szeregową.

Rejestracja: dom, Górny Rynek 6, XVIII/XIX, nr rej.: 248/60 z 3.03.1960 (dec. pl. Inwalidów)

Określenia: (pol.) kamienica

Kod obiektu:

KK_M1 / ZK_KS-W5 / PZ_O4 / FZ_BA / NO / D3 / F3 / E_SZ / RS_B / ZOO-P / B_M-DC

Analiza urbanistyczna

Województwo (PL) Kraj (CZ)	Powiat	Gmina / Miasto	Dzielnica / Wieś
Śląskie	cieszyński	Cieszyn	Śródmieście

Dostępność komunikacyjna: Obiekt znajdował się w miejscu obecnego klasztoru Sióstr Miłosierdzia św. Karola Boromeusza (Górny Rynek 6).

Dostępność wizualna: Obiekt nie istnieje.



Potwierdzenie lokalizacji (mapy)

- brak źródeł tego typu

Ikonografia historyczna (przemiany architektoniczne)



Kamienica Kalischów na starej panoramie (po 1789)

Ze zbiorów Mariusza Makowskiego



Stan obecny

Opis: Obiekt nie istnieje.



Widok ogólny
Google Maps

Bibliografia

M. Makowski, Szlacheckie siedziby na Śląsku Cieszyńskim, s.58-63

H. Wawreczka, J. Spyra, M. Makowski, Cieszyn, Czeski Cieszyn na starych widokówkach i fotografiach

Wnioski i wytyczne

Zaleca się poszukiwanie materiału źródłowego w celu jego archiwizacji.



LP	Miejscowość	Kraj	Typ obiektu	Lokalizacja
21e.	CIESZYN cz. Těšín, niem. Teschen	PL	kamienica	49.747401, 18.635702

Pałac Kalischów

Uwagi o lokalizacji: gród Gołęczyców powstał na przełomie X/XI wieku. Gród na Górze Zamkowym wymieniony jest w bulli papieża Hadriana IV w 1155 roku jako Tessin. Miasto Cieszyn lokowano około 1220 roku.

Powstanie: po roku 1772.

Właściciel/budowniczy: ród Bludowskich, ród Kalischów.

Uwagi o obiekcie: wolny dom szlachecki.

Obecna funkcja obiektu: obecnie klasztor Sióstr Miłosierdzia św. Karola Boromeusza (Górny Rynek 6).

Typ rezydencji: kamienica. **Podtyp rezydencji:** kamienica szeregową.

Rejestracja: dom, Górny Rynek 6, XVIII/XIX, nr rej.: 248/60 z 3.03.1960 (dec. pl. Inwalidów)

Określenia: (pol.) kamienica

Kod obiektu:

KK_M1 / ZK_KS-W5 / PZ_B / FZ_BA / NO / D3 / F3 / E_SZ / RS_B / ZOO-P / B_M-DC

Analiza urbanistyczna

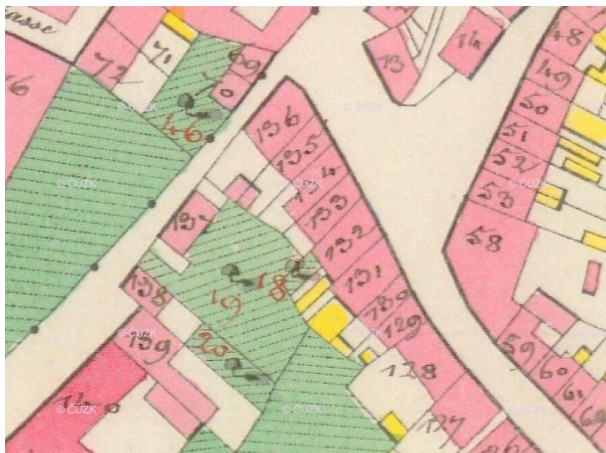
Województwo (PL) Kraj (CZ)	Powiat	Gmina / Miasto	Dzielnica / Wieś
Śląskie	cieszyński	Cieszyn	Śródmieście

Dostępność komunikacyjna: Obiekt znajduje się w Śródmieściu (Górny Rynek 6).

Dostępność wizualna: obecnie klasztor Sióstr Miłosierdzia św. Karola Boromeusza (Górny Rynek 6). Znajduje się w Śródmieściu.



Potwierdzenie lokalizacji (mapy)



Obiekt widoczny na mapie pod numerem 58 (1836 r.)

Kataster austriacki (franciszkański)

Tereny Czech: <https://archivnimapy.cuzk.cz>



Ikografia historyczna (przemiany architektoniczne)



Pałac Kalischów jako klasztor kamienica Seemannów (1865 r.)
Ze zbiorów Mariusza Makowskiego




Pałac Kalischów jako klasztor Boromeuszek
Ze zbiorów Mariusza Makowskiego



Stan obecny

Opis: Obecnie klasztor (od roku 1875).



Widok ogólny
Google Maps



Obiekt w lokalizacji
Google Maps



Bibliografia

M. Makowski, Szlacheckie siedziby na Śląsku Cieszyńskim, s.26-35

H. Wawreczka, J. Spyra, M. Makowski, Cieszyn, Czeski Cieszyn na starych widokówkach i fotografiach

Wnioski i wytyczne

Zaleca się poszukiwanie materiału źródłowego w celu jego archiwizacji.



LP	Miejscowość	Kraj	Typ obiektu	Lokalizacja
21f.	CIESZYN cz. Těšín, niem. Teschen	PL	kamienica	49.750246, 18.629447

Kamienica Bludowskiego

Uwagi o lokalizacji: gród Gołęczyców powstał na przełomie X/XI wieku. Gród na Górze Zamkowym wymieniony jest w bulli papieża Hadriana IV w 1155 roku jako Tessin. Miasto Cieszyn lokowano około 1220 roku.

Powstanie: 1719.

Właściciel/budowniczy: Jerzy Fryderyk Bludowski.

Uwagi o obiekcie:

Obecna funkcja obiektu: obecnie siedziba Książnicy Cieszyńskiej (ul. Mennicza 46).

Typ rezydencji: kamienica. **Podtyp rezydencji:** kamienica szeregową.

Rejestracja: mennica, ob. Książnica Cieszyńska, ul. Mennicza 46, 1719, nr rej.: R/467/56 z 2/11/1956, 233/60 z 3.03.1960 oraz A-206/77 z 29.11.1977

Określenia: (pol.) kamienica, pałac

Kod obiektu:

KK_M1 / ZK_KS-W5 / PZ_B / FZ_BA / NO / D3 / F3 / E_SZ / RS_B / ZOO-P / B_M-DC

Analiza urbanistyczna

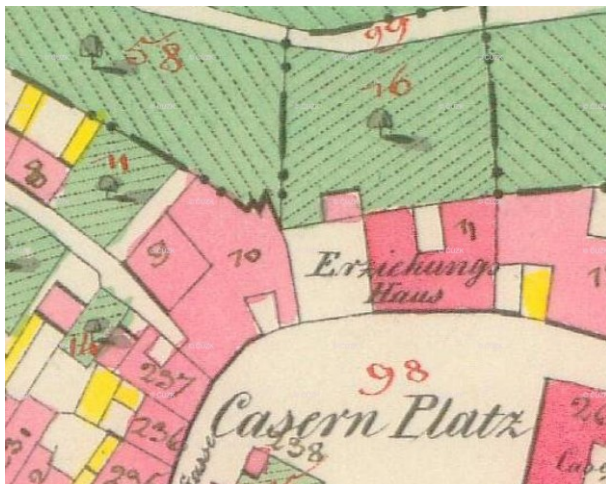
Województwo (PL) Kraj (CZ)	Powiat	Gmina / Miasto	Dzielnica / Wieś
Śląskie	cieszyński	Cieszyn	Śródmieście

Dostępność komunikacyjna: Obiekt znajduje się w Śródmieściu (ul. Mennicza 46).

Dostępność wizualna: obiekt publiczny znajdujący się w Śródmieściu.



Potwierdzenie lokalizacji (mapy)




Obiekt widoczny na mapie pod numerem 70 (1836 r.)

Kataster austriacki (franciszkański)

Tereny Czech: <https://archivnimapy.cuzk.cz>



Ikografia historyczna (przemiany architektoniczne)



Kamienica Bludowskiego na planie perspektywicznym Cieszyna (po 1789)
<http://gazetacodzienna.pl/artukul/kultura/gra-miejska-ks-szersznik-na-tropie-zaginionej-biblioteki>



Pałac Bludowskich ok. 1900 r. (Karl Scholtis)
https://pl.wikipedia.org/wiki/Bludowscy#/media/File:Scholtis_Mennica_Cieszyn_Akwarela_1900.jpg



Dom Bludowskich około 1910 roku

<http://www.cieszyn.pl/?p=categoriesShow&iCategory=2662>



Cieszyn.

Ul. Mennicza z budynkiem dawnej mennicy. ORG

Kamienica przed 1935 rokiem

<https://polska-org.pl/8832604,foto.html?idEntity=7234537>




Stan obecny

Opis: Obecnie Książnica Cieszyńska.



Widok ogólny
Google Maps



Obiekt w lokalizacji
Google Maps



Bibliografia

<http://www.cieszyn.pl/?p=categoriesShow&iCategory=1268>

<http://www.cieszyn.pl/?p=categoriesShow&iCategory=1322>

Wnioski i wytyczne

Zaleca się poszukiwanie materiału źródłowego w celu jego archiwizacji.



LP	Miejscowość	Kraj	Typ obiektu	Lokalizacja
21g.	CIESZYN cz. Těšín, niem. Teschen	PL	kamienica	49.747494, 18.631135

Kamienica "Pod Kasztanem"

Uwagi o lokalizacji: gród Gołęczyców powstał na przełomie X/XI wieku. Gród na Górze Zamkowym wymieniony jest w bulli papieża Hadriana IV w 1155 roku jako Tessin. Miasto Cieszyn lokowano około 1220 roku.

Powstanie: XVII wiek.

Właściciel/budowniczy: ród Kalischów, potem Mattencloitów.

Uwagi o obiekcie:

Obecna funkcja obiektu: Obiekt istnieje. Własność prywatna (ul. Nowe Miasto 27).

Typ rezydencji: kamienica. **Podtyp rezydencji:** kamienica szeregową.

Rejestracja: kamienica, Nowe Miasto 27, XVII/XVIII, nr rej.: 236/60 z 3.03.1960 oraz A-217/77 z 30.11.1977

Określenia: (pol.) kamienica

Kod obiektu:

KK_M1 / ZK_KS-W5 / PZ_B / FZ_BA / NO / D3 / F3 / E_SZ / RS_B / ZOO-P / B_M-DC

Analiza urbanistyczna

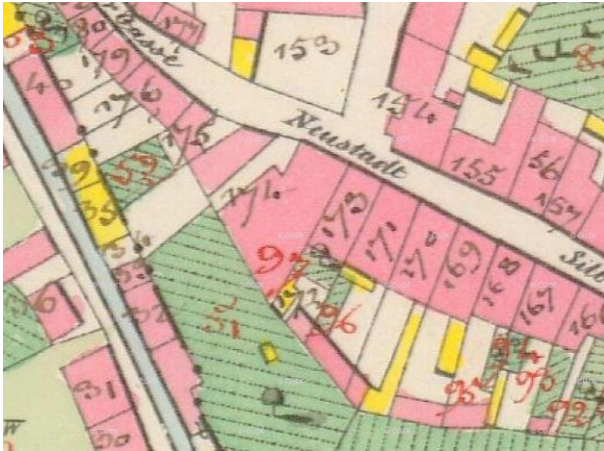
Województwo (PL) Kraj (CZ)	Powiat	Gmina / Miasto	Dzielnica / Wieś
Śląskie	Cieszyn	Cieszyn	Śródmieście

Dostępność komunikacyjna: Obiekt znajduje się w Śródmieściu (ul. Nowe Miasto 27).

Dostępność wizualna: prywatna kamienica znajdująca się w Śródmieściu.



Potwierdzenie lokalizacji (mapy)



Obiekt widoczny na mapie pod numerem 174 (1836 r.)

Kataster austriacki (franciszkański)

Tereny Czech: <https://archivnimapy.cuzk.cz>



Ikonomia historyczna (przemiany architektoniczne)



Kamienica „Pod Kasztanem” na planie perspektywicznym Cieszyna (po 1789)
<http://gazetacodzienna.pl/artukul/kultura/gra-miejska-ks-szersznik-na-tropie-zaginionej-biblioteki>



Kamienica „Pod Kasztanem” 1901
<https://cieszyn.fotopolska.eu/118514,foto.html?o=b4677&p=1>



Stan obecny

Opis: Obecnie kamienica prywatna.



Widok ogólny
Google Maps

Bibliografia

M. Makowski, Szlacheckie siedziby na Śląsku Cieszyńskim, s.14-35
H. Wawreczka, J. Spyra, M. Makowski "Cieszyn, Czeski Cieszyn na starych widokówkach i fotografiach" WART, Nebory 1999 r.

Wnioski i wytyczne

Zaleca się poszukiwanie materiału źródłowego w celu jego archiwizacji.



LP	Miejscowość	Kraj	Typ obiektu	Lokalizacja
21h.	CIESZYN cz. Těšín, niem. Teschen	PL	kamienica	49.748887, 18.631035

Kamienica rodu Czelo

Uwagi o lokalizacji: gród Gołęczyców powstał na przełomie X/XI wieku. Gród na Górze Zamkowym wymieniony jest w bulli papieża Hadriana IV w 1155 roku jako Tessin. Miasto Cieszyn lokowano około 1220 roku.

Powstanie: ok. XV wieku (kamienica szlachecka do 1796).

Właściciel/budowniczy: ród Czelo z Czechowic, ród von Cselesta.

Uwagi o obiekcie:

Obecna funkcja obiektu: obiekt pierwotny nie istnieje (nowy postawiono w latach 1895-1898). Obecnie siedziba Biblioteki Miejskiej (ul. Głęboka 15).

Typ rezydencji: kamienica. **Podtyp rezydencji:** kamienica szeregową.

Rejestracja:

Określenia: (pol.) kamienica

Kod obiektu:

KK_M1 / ZK_KS-W5 / PZ_B / FZ_BA / NO / D3 / F3 / E_SZ / RS_B / ZOO-P / B_M-DC

Analiza urbanistyczna

Województwo (PL) Kraj (CZ)	Powiat	Gmina / Miasto	Dzielnica / Wieś
Śląskie	Cieszyn	Cieszyn	Śródmieście

Dostępność komunikacyjna: Obiekt znajdował się przy Starym Rynku.

Dostępność wizualna: obiekt nie istnieje.



Potwierdzenie lokalizacji (mapy)



Obiekt widoczny na mapie pod numerem 146 (1836 r.)

Kataster austriacki (franciszkański)

Tereny Czech: <https://archivnimapy.cuzk.cz>



Ikonografia historyczna (przemiany architektoniczne)

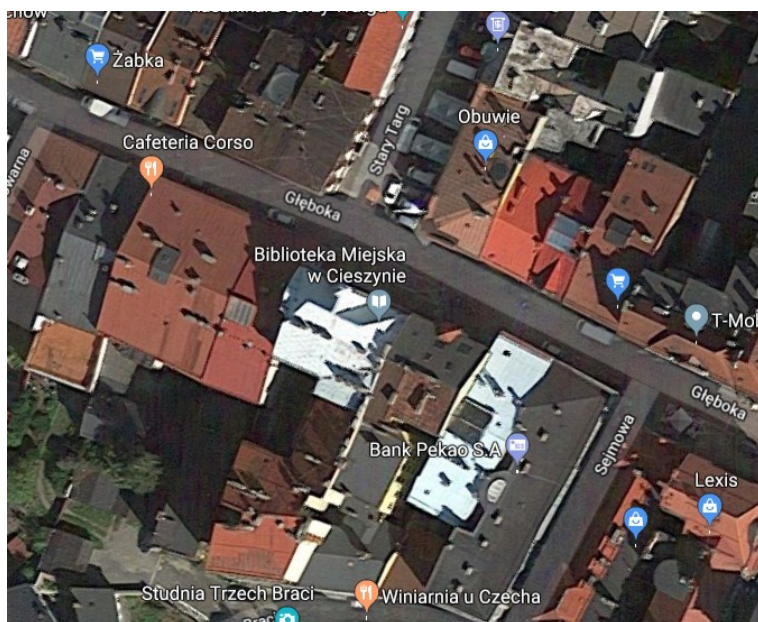


Kamienica Głęboka 15 na planie perspektywicznym Cieszyna (po 1789)

<http://gazetacodzienna.pl/arttykul/kultura/gra-miejska-ks-szersznik-na-tropie-zaginionej-biblioteki>

Stan obecny

Opis: W miejscu obiektu kamienica z końca XIX wieku.



Widok ogólny

Google Maps



Bibliografia

<http://www.cieszyn.pl/?p=antiquesShow&iAntique=79>
<http://www.cieszyn.pl/?p=categoriesShow&iCategory=1371>

Wnioski i wytyczne

Zaleca się poszukiwanie materiału źródłowego w celu jego archiwizacji.



LP	Miejscowość	Kraj	Typ obiektu	Lokalizacja
21i.	CIESZYN cz. Těšín, niem. Teschen	PL	kamienica	49.748571, 18.633732

Kamienica Konczakowskich

Uwagi o lokalizacji: gród Gołęczyców powstał na przełomie X/XI wieku. Gród na Górze Zamkowym wymieniony jest w bulli papieża Hadriana IV w 1155 roku jako Tessin. Miasto Cieszyn lokowano około 1220 roku.

Powstanie: XV/XVI wiek (przebudowa 1572 - kamienica renesansowa).

Właściciel/budowniczy: Henryk Gurecki z Kornic, Helena Bess z Krostiny (od 1663).

Uwagi o obiekcie:

Obecna funkcja obiektu: Obiekt istnieje (Rynek 19).

Typ rezydencji: kamienica. **Podtyp rezydencji:** kamienica szeregową.

Rejestracja: kamienica, Rynek 19, XVI, nr rej.: 225/60 z 3.03.1960 oraz A-257/77 z 19.12.1977

Określenia: (pol.) kamienica

Kod obiektu:

KK_M1 / ZK_KS-W5 / PZ_B / FZ_RE / NO / D3 / F3 / E_SZ / RS_B / ZOO-P / B_M-DC

Analiza urbanistyczna

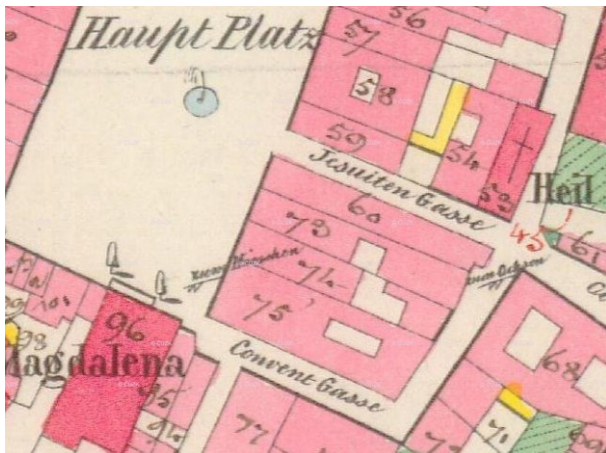
Województwo (PL) Kraj (CZ)	Powiat	Gmina / Miasto	Dzielnica / Wieś
Śląskie	Cieszyn	Cieszyn	Śródmieście

Dostępność komunikacyjna: Obiekt znajduje się przy Rynek.

Dostępność wizualna: obiekt istnieje.



Potwierdzenie lokalizacji (mapy)



Obiekt widoczny na mapie pod numerem 60 (1836 r.)

Kataster austriacki (franciszkański)


Tereny Czech: <https://archivnimapy.cuzk.cz>



Ikongrafia historyczna (przemiany architektoniczne)



Kamienica Konczakowskich na planie perspektywicznym Cieszyna (po 1789)
<http://gazetacodzienna.pl/artukul/kultura/gra-miejska-ks-szersznik-na-tropie-zaginionej-biblioteki>




Kamienica szlachecka (Konczakowskich) około 1914 roku
<https://cieszyn.fotopolska.eu/4899,foto.html?o=b27954&p=1>



Stan obecny

Opis: Obiekt istnieje.



Widok ogólny
Google Maps



Obiekt w lokalizacji
Google Maps



Bibliografia

<https://wiadomosci.ox.pl/niezwykla-historia-zwyklego-miejsca-kamienica-konczakowskich-w-cieszynie,27235>

<https://kamienica-konczakowskich.pl/?menu=historia>

<http://www.cieszyn.pl/?p=antiquesShow&iAntique=127>

Wnioski i wytyczne

Zaleca się poszukiwanie materiału źródłowego w celu jego archiwizacji.



LP	Miejscowość	Kraj	Typ obiektu	Lokalizacja
21j.	CIESZYN cz. Těšín, niem. Teschen	PL	kamienica	49.748648, 18.634016

Kamienice książęce

Uwagi o lokalizacji: gród Gołęczyców powstał na przełomie X/XI wieku. Gród na Górze Zamkowym wymieniony jest w bulli papieża Hadriana IV w 1155 roku jako Tessin. Miasto Cieszyn lokowano około 1220 roku.

Powstanie: 1640-1649.

Właściciel/budowniczy: Elżbieta Lukrecja Cieszyńska.

Uwagi o obiekcie:

Obecna funkcja obiektu: Obiekt w zasadzie nie istnieje. (na rogu Rynku 18 oraz ul. Szersznika 1-3).

Typ rezydencji: kamienica. **Podtyp rezydencji:** kamienica szeregową.

Rejestracja: kamienica, Rynek 18, XVII, nr rej.: 224/60 z 3.03.1960 oraz A-256/77 z 19.12.1977

Określenia: (pol.) kamienica

Kod obiektu:

KK_M1 / ZK_KS-W5 / PZ_B / FZ_RE / NO / D3 / F3 / E_SZ / RS_B / ZOO-P / B_M-DC

Analiza urbanistyczna

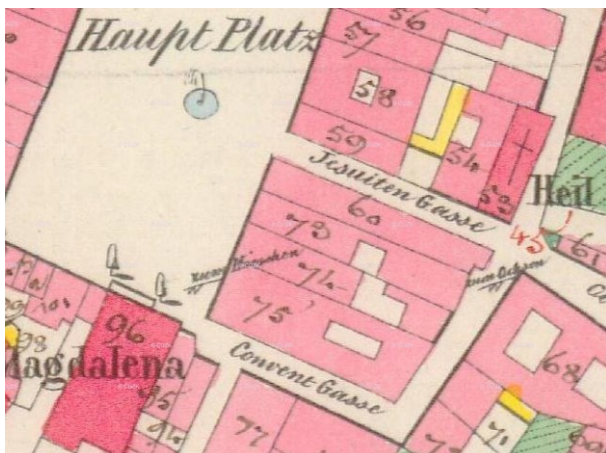
Województwo (PL) Kraj (CZ)	Powiat	Gmina / Miasto	Dzielnica / Wieś
Śląskie	Cieszyn	Cieszyn	Śródmieście

Dostępność komunikacyjna: Obiekt znajduje się przy Rynku.

Dostępność wizualna: obiekt istnieje.



Potwierdzenie lokalizacji (mapy)



Obiekt widoczny na mapie pod numerami 59, 54 i 53 (1836 r.)

Kataster austriacki (franciszkański)

Tereny Czech: <https://archivnimapy.cuzk.cz>



Ikografia historyczna (przemiany architektoniczne)



Kamienice książęce na planie perspektywicznym Cieszyna (po 1789)

<http://gazetacodzienna.pl/artukul/kultura/gra-miejska-ks-szersznik-na-tropie-zaginionej-biblioteki>



Kamienice przyrynkowe (pierwszy dom książęcy po prawej) po 1789

<http://www.cieszyn.pl/?p=categoriesShow&iCategory=2445>




Stan obecny

Opis: Obiekt istnieje.



Widok ogólny
Google Maps



Obiekt w lokalizacji
Google Maps



Bibliografia

<http://www.cieszyn.pl/?p=categoriesShow&iCategory=2445>

<https://wiadomosci.ox.pl/koscioly-slaska-cieszynskiego-czesc-2615-kosciol-podwyzszenia-krzyza-swietego-braci-mniejszych-w-cieszynie,32227>

<http://poland24h.pl/atraccje/Cieszyn-1573,5.html>

Wnioski i wytyczne

Zaleca się poszukiwanie materiału źródłowego w celu jego archiwizacji.



LP	Miejscowość	Kraj	Typ obiektu	Lokalizacja
22.	CISOWNICA cz. Tisovnice, niem. Zeislowitz	PL	dwór	49.723230, 18.762742

Folwark Cisownica

Uwagi o lokalizacji Cisownica jest po raz pierwszy wzmiankowana w Księża uposażeń biskupstwa wrocławskiego (łac. Liber foundationis episcopatus Vratislaviensis), spisanej za czasów biskupa Henryka z Wierzbna (ok. 1305 r.).

Powstanie: folwark wzmiankowany od XVI wieku.

Właściciel/budowniczy:

Uwagi o obiekcie:

Obecna funkcja obiektu:

Typ rezydencji: dwór. **Podtyp rezydencji:**

Rejestracja:

Określenia: (niem.) Meierei, (pol.) folwark

Kod obiektu: (charakterystyka obiektu niepewna)

KD_W2 / ZD_??-W5 / PZ_O-O4 / FZ_KL / NO / D3 / F4 / E_SZ / RS_W-O / ZOO-P / B_M-DC

Analiza urbanistyczna

Województwo (PL) Kraj (CZ)	Powiat	Gmina / Miasto	Dzielnica / Wieś
Śląskie	cieszyński	Goleszów	Cisownica

Dostępność komunikacyjna: Obiekt znajdował się przy drodze lokalnej.

Dostępność wizualna: Obiekt nie istnieje. Ślady zabudowań na terenie prywatnym.



Potwierdzenie lokalizacji (mapy)



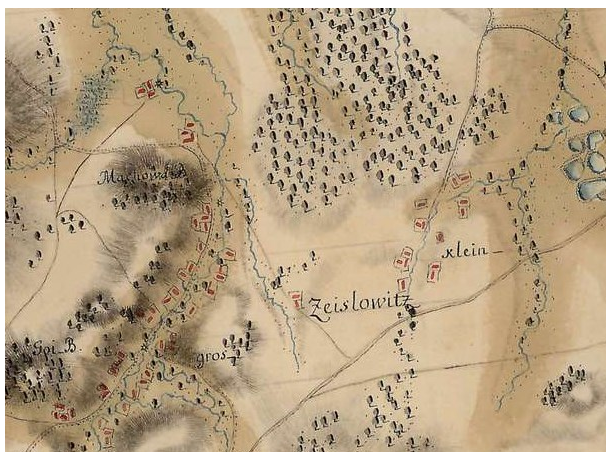
Potwierdzenie jedynie lokalizacji

Mapa Księstwa Cieszyńskiego (Ducatus in Silesia superiore Teschinensis) Jonasa Nigrinusa z 1724
https://upload.wikimedia.org/wikipedia/commons/9/91/Jonas_Nigrinus%2C_Ducatus_Teschinensis.jpg



Potwierdzenie jedynie lokalizacji

Mapa Księstwa Cieszyńskiego (Principatus Silesiae Teschinensis) Matthäusa Schubartha z roku 1736
https://upload.wikimedia.org/wikipedia/commons/b/b3/Matthaeus_Schubarth%2C_Ducatus_Teschinensis.jpg



Potwierdzenie jedynie lokalizacji jednak w lokalizacji widoczne obiekty

Mapa józefińska (Józef II), w wersji austriackiej (pierwsze mapowanie – Josephinische Landesaufnahme): Księstwo Górno-Śląskie 1763 (Herzogtum Ober-Schlesien 1763)
<https://mapire.eu/de/map/firstsurvey-silesia/?layers=osm%2C154&bbox=2023445.790079433%2C6415057.254895444%2C2047743.2104455833%2C6422700.957723961>



Potwierdzenie pośrednie istnienia obiektu

Mapa józefińska (Józef II), w wersji czeskiej (pierwsze mapowanie – Josephinische Landesaufnahme): Księstwo Górno-Śląskie 1763 (Herzogtum Ober-Schlesien 1763)

http://oldmaps.geolab.cz/map_region.pl?lang=cs&map_root=1vm&map_region=sl



Potwierdzenie istnienia obiektu

Mapa franciszkańska (Franciszek II/I), w wersji austriackiej (drugie mapowanie - Franziszeische Landesaufnahme): Morawy i Śląsk 1836–1842 (Mähren und Schlesien 1836–1842)

<https://mapire.eu/de/map/secondsurvey-moravia/?layers=osm%2C62&bbox=1957740.4870870581%2C6372705.936672876%2C2152119.8500162615%2C6433855.559301017>

- nie wystąpiono o odpis

Kataster austriacki (franciszkański)

Tereny Czech: <https://archivnimapy.cuzk.cz>



Potwierdzona lokalizacja folwarku

Mapa monarchii Habsburgów 1869-1887 (trzecie mapowanie - Franzisco-Josephinische Landesaufnahme) w skali 1:25000
<https://mapire.eu/de/map/thirdsurvey25000/?layers=osm%2C129&bbox=2109361.0098719993%2C6019414.765210961%2C2133658.4302381496%2C6027058.468039478>

- brak mapy

Mapa monarchii Habsburgów 1869-1887 (trzecie mapowanie - Franzisco-Josephinische Landesaufnahme) w skali 1:25000 w wersji czeskiej
http://oldmaps.geolab.cz/map_region.pl?lang=cs&map_root=3vm&map_region=25



Potwierdzona lokalizacja folwarku

Mapa monarchii Habsburgów 1869-1887 (trzecie mapowanie - Franzisco-Josephinische Landesaufnahme) w skali 1:75000
<https://mapire.eu/de/map/thirdsurvey75000/?layers=osm%2C43&bbox=1901067.7191377215%2C6130849.589013578%2C1913216.4293207966%2C6134671.440427838>



Potwierdzony folwark – mapa górna z 1921 r.

lub brak potwierdzenia – mapa dolna z 1934 r.

Mapy polska WIG z okresu 20-lecia międzywojennego w skali

<http://igrek.amzp.pl/mapindex.php?cat=WIG100&listtype=standard&listsort=sortoption1>



Ikonografia historyczna (przemiany architektoniczne)

- nie znaleziono

Stan obecny

Opis: Obiekt nie istnieje.



Widok ogólny
Google Maps



Ślady budynków
Google Maps



Bibliografia

- nie znaleziono

Wnioski i wytyczne

Zaleca się poszukiwanie materiału źródłowego w celu jego archiwizacji.



LP	Miejscowość	Kraj	Typ obiektu	Lokalizacja
23.	CZECHOWICE (Czechowice-Dziedzice) cz. Čechovice, niem. Czechowitz	PL	dwór	49.891439, 18.999752

Dwór obronny rodu Czelów

Uwagi o lokalizacji: Czechowice są po raz pierwszy wzmiankowane w Księża uposażeń biskupstwa wrocławskiego (łac. Liber foundationis episcopatus Vratislaviensis), spisanej za czasów biskupa Henryka z Wierzbna (ok. 1305 r.).

Powstanie: XIV wiek (ok. 1536).

Właściciel/budowniczy: ród Czelów.

Uwagi o obiekcie: w XVI wieku na miejscu obiektu postawiono dwór renesansowy

Obecna funkcja obiektu: obiekt nie istnieje.

Typ rezydencji: dwór. **Podtyp rezydencji:** dwór obronny

Rejestracja:

Określenia: (pl.) zamek, dwór, zameczek,

Kod obiektu:

KD_P2 / ZD_DRK-W5 / PZ_B / FZ_GO / NO / D3 / F3 / E_SZ / RS_B / ZOO-P / B_M-DC

Analiza urbanistyczna

Województwo (PL) Kraj (CZ)	Powiat	Gmina / Miasto	Dzielnica / Wieś
Śląskie	bielski	Czechowice- Dziedzice	Czechowice Górne

Dostępność komunikacyjna: Obiekt znajdował się przy na terenie obecnego Czeskiego Cieszyna.

Dostępność wizualna: Obiekt nie istnieje.



Bibliografia

Jacek Pierzak, Badania wykopaliskowe w Czechowicach Południowych w roku 1976. Spichlerz - dawny zamek,

<https://dziennikzachodni.pl/sensacja-w-czechowicachdziedzicach-odkryli-ruiny-zamku-wilczkow-z-xvi-wieku-zdjecia/ar/10027094>

<http://www.czecho.pl/13964-ratujmy-ruiny-zamku-wilczkow-czechowice-dziedzice>

http://www.historia.beskidia.pl/385_czechowice_-_dziedzice_dwor_w_czechowicach_stare_zdjecie.html

http://www.historia.beskidia.pl/czechowice_-_dziedzice_stare_zdjecie.html

<http://www.peuk.fiiz.pl/pl/poi/3301823>

Wnioski i wytyczne

Zaleca się poszukiwanie materiału źródłowego w celu jego archiwizacji.



LP	Miejscowość	Kraj	Typ obiektu	Lokalizacja
23a.	CZECHOWICE (Czechowice-Dziedzice) cz. Čechovice, niem. Czechowitz	PL	dwór	49.891445, 18.999753

Dwór obronny Czechowice

Uwagi o lokalizacji: Czechowice są po raz pierwszy wzmiankowane w Księża uposażeń biskupstwa wrocławskiego (łac. Liber foundationis episcopatus Vratislaviensis), spisanej za czasów biskupa Henryka z Wierzbna (ok. 1305 r.).

Powstanie: XVI wiek.

Właściciel/budowniczy: Mikołaj Wilczek z Dobrej i Katarzyna Czelówna.

Uwagi o obiekcie: po 1730 roku Franciszek Karol Kotuliński zbudował nową rezydencję.

Obecna funkcja obiektu: obiekt nie istnieje.

Typ rezydencji: dwór. **Podtyp rezydencji:** dwór kasztelowy

Rejestracja:

Określenia: (pl.) zamek, dwór, zameczek,

Kod obiektu:

KD_P2 / ZD_KS-W4 / PZ_O-04 / FZ_RE / NO / D3 / F3 / E_SZ / RS_B / ZOO-P / B_M-DC

Analiza urbanistyczna

Województwo (PL) Kraj (CZ)	Powiat	Gmina / Miasto	Dzielnica / Wieś
Śląskie	bielski	Czechowice- Dziedzice	Czechowice Górne

Dostępność komunikacyjna: Obiekt znajdował się przy na terenie obecnego Czeskiego Cieszyna.

Dostępność wizualna: Obiekt nie istnieje.



Potwierdzenie lokalizacji (mapy)



Potwierdzenie istnienia obiektu

Mapa Księstwa Cieszyńskiego (Ducatus in Silesia superiore Teschinensis) Jonasa Nigrinusa z 1724
https://upload.wikimedia.org/wikipedia/commons/9/91/Jonas_Nigrinus%2C_Ducatus_Teschinensis.jpg



Potwierdzenie istnienia obiektu

Mapa Księstwa Cieszyńskiego (Principatus Silesiae Teschinensis) Matthäusa Schubartha z roku 1736
https://upload.wikimedia.org/wikipedia/commons/b/b3/Matthaeus_Schubarth%2C_Ducatus_Teschinensis.jpg



Potwierdzenie istnienia obiektu

Mapa józefińska (Józef II), w wersji austriackiej (pierwsze mapowanie – Josephinische Landesaufnahme): Księstwo Górno-Śląskie 1763 (Herzogtum Ober-Schlesien 1763)
<https://mapire.eu/de/map/firstsurvey-silesia/?layers=osm%2C154&bbox=2023445.790079433%2C6415057.254895444%2C2047743.2104455833%2C6422700.957723961>



Brak potwierdzenia istnienia obiektu. Prawdopodobnie widoczny pierwszy etap budowy pałacu Kotulińskich.

Mapa józefińska (Józef II), w wersji czeskiej (pierwsze mapowanie – Josephinische Landesaufnahme): Księstwo Górno-Śląskie 1763 (Herzogtum Ober-Schlesien 1763)

http://oldmaps.geolab.cz/map_region.pl?lang=cs&map_root=1vm&map_region=sl



Potwierdzenie istnienia obiektu powyżej budynku pałacu Kotulińskich

Mapa franciszkańska (Franciszek II/I), w wersji austriackiej (drugie mapowanie - Franziszeische Landesaufnahme): Morawy i Śląsk 1836–1842 (Mähren und Schlesien 1836–1842)

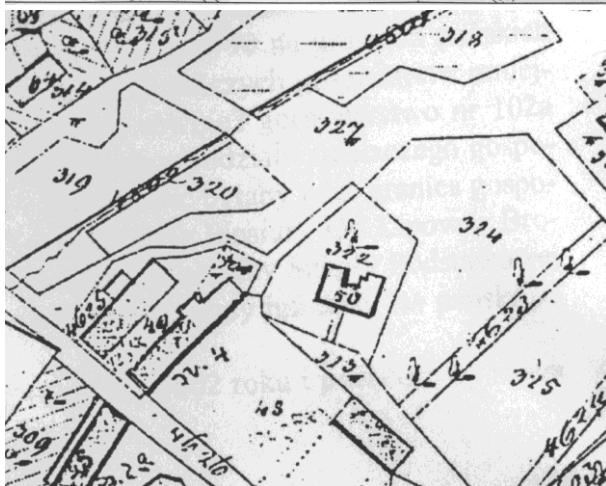
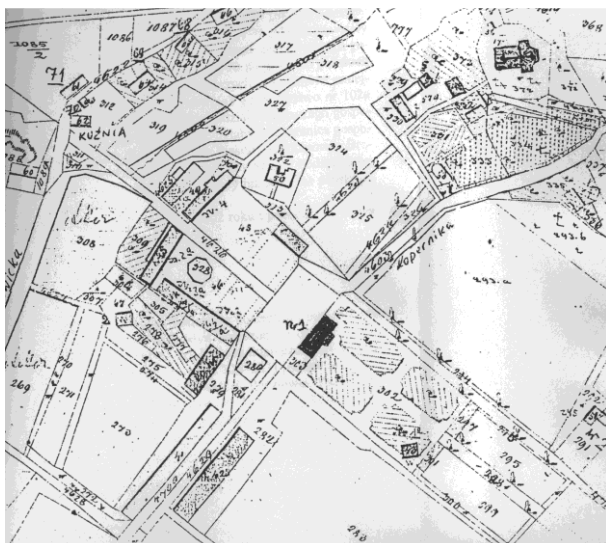
[https://mapire.eu/de/map/secondsurvey-](https://mapire.eu/de/map/secondsurvey-moravia/?layers=osm%2C62&bbox=1957740.4870870581%2C6372705.936672876%2C2152119.8500162615%2C6433855.559301017)

[moravia/?layers=osm%2C62&bbox=1957740.4870870581%2C6372705.936672876%2C2152119.8500162615%2C6433855.559301017](https://mapire.eu/de/map/secondsurvey-moravia/?layers=osm%2C62&bbox=1957740.4870870581%2C6372705.936672876%2C2152119.8500162615%2C6433855.559301017)

- nie wystąpiono o odpis

Kataster austriacki (franciszkański)

Tereny Czech: <https://archivnimapy.cuzk.cz>



Potwierdzenie istnienia obiektu (mapa Czechowic z 1836 roku) – obiekt pod numerem 50.
Ze zbiorów Mariusza Makowskiego



Ikonomia historyczna (przemiany architektoniczne)



Rekonstrukcja dworu Wilczków

http://www.historia.beskidia.pl/385_czechowice_-_dziedzice_dwor_w_czechowicach_stare_zdjecie.html



Ruiny dworu przebudowanego na spichlerz

Ze zbiorów Mariusza Makowskiego



Ruiny dworu przebudowanego na spichlerz, inne ujęcie

Ze zbiorów Mariusza Makowskiego



Dwór Wilczków w relacji do pałacu Kotulińskich

http://www.historia.beskidia.pl/385_czechowice_-_dziedzice_dwor_w_czechowicach_stare_zdjecie.html

Stan obecny

Opis: Obecnie w lokalizacji obiektu znajdują się budynki mieszkalne.



Widok ogólny (biały kwadrat to obszar prac archeologicznych)
Google Maps



Bibliografia

Jacek Pierzak, Badania wykopaliskowe w Czechowicach Południowych w roku 1976. Spichlerz - dawny zamek,

<https://dziennikzachodni.pl/sensacja-w-czechowicachdziedzicach-odkryli-ruiny-zamku-wilczkow-z-xvi-wieku-zdjecia/ar/10027094>

<http://www.czecho.pl/13964-ratujmy-ruiny-zamku-wilczkow-czechowice-dziedzice>

http://www.historia.beskidia.pl/385_czechowice_-_dziedzice_dwor_w_czechowicach_stare_zdjecie.html

http://www.historia.beskidia.pl/czechowice_-_dziedzice_stare_zdjecie.html

Wnioski i wytyczne

Zaleca się poszukiwanie materiału źródłowego w celu jego archiwizacji.



LP	Miejscowość	Kraj	Typ obiektu	Lokalizacja
23b.	CZECHOWICE (Czechowice-Dziedzice) cz. Čechovice, niem. Czechowitz	PL	dwór	49.890313, 19.000138

Pałac Kotulińskich

Uwagi o lokalizacji: Czechowice są po raz pierwszy wzmiankowane w Księża uposażeń biskupstwa wrocławskiego (łac. Liber fundationis episcopatus Vratislaviensis), spisanej za czasów biskupa Henryka z Wierzbna (ok. 1305 r.).

Powstanie: połowa XVIII wieku (po 1730). Mapy wskazują na 2-gą połowę XVIII wieku

Właściciel/budowniczy: Franciszek Karol Kotuliński (z Kotulina).

Uwagi o obiekcie:

Obecna funkcja obiektu: obiekt istnieje. Obecnie hotel (ul. Zamkowa 1).

Typ rezydencji: dwór. **Podtyp rezydencji:** pałac ziemiański.

Rejestracja:

- pałac, nr rej.: 28/60 z 24.02.1960
- park, nr rej.: j.w.

Określenia: (niem.) Schloss, (pl.) dwór, pałac

Kod obiektu:

KD_P2 / ZD_PZ-W4 / PZ_O-O4 / FZ_BA / NO / D3 / F3 / E_SZ / RS_B / ZOO-P / B_M-DC

Analiza urbanistyczna

Województwo (PL) Kraj (CZ)	Powiat	Gmina / Miasto	Dzielnica / Wieś
Śląskie	bielski	Czechowice- Dziedzice	Czechowice Górne

Dostępność komunikacyjna: Obiekt znajduje się przy drodze publicznej w Czechowicach-Dziedzicach.

Dostępność wizualna: Obiekt istnieje. Obecnie hotel.



Potwierdzenie lokalizacji (mapy)



Brak potwierdzenia istnienia obiektu (mapa wcześniejsza)

Mapa Księstwa Cieszyńskiego (Ducatus in Silesia superiore Teschinensis) Jonasa Nigrinusa z 1724
https://upload.wikimedia.org/wikipedia/commons/9/91/Jonas_Nigrinus%2C_Ducatus_Teschinensis.jpg



Brak potwierdzenia istnienia obiektu (mapa prawdopodobnie wcześniejsza)

Mapa Księstwa Cieszyńskiego (Principatus Silesiae Teschinensis) Matthäusa Schubartha z roku 1736
https://upload.wikimedia.org/wikipedia/commons/b/b3/Matthaeus_Schubarth%2C_Ducatus_Teschinensis.jpg



Brak potwierdzenia istnienia obiektu (lokalizacja wskazana odpowiada dworowi Wilczków)

Mapa józefińska (Józef II), w wersji austriackiej (pierwsze mapowanie – Josephinische Landesaufnahme): Księstwo Górno-Śląskie 1763 (Herzogtum Ober-Schlesien 1763)
<https://mapire.eu/de/map/firstsurvey-silesia/?layers=osm%2C154&bbox=2023445.790079433%2C6415057.254895444%2C2047743.2104455833%2C6422700.957723961>



Prawdopodobnie widoczny pierwszy etap budowy pałacu Kotulińskich.

Mapa józefińska (Józef II), w wersji czeskiej (pierwsze mapowanie – Josephinische Landesaufnahme): Księstwo Górno-Śląskie 1763 (Herzogtum Ober-Schlesien 1763)

http://oldmaps.geolab.cz/map_region.pl?lang=cs&map_root=1vm&map_region=sl



Potwierdzenie istnienia obiektu

Mapa franciszkańska (Franciszek II/I), w wersji austriackiej (drugie mapowanie - Franziszeische Landesaufnahme): Morawia i Śląsk 1836–1842 (Mähren und Schlesien 1836–1842)

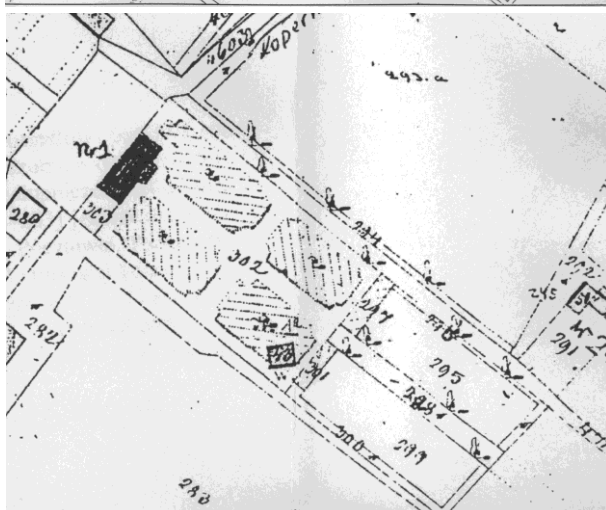
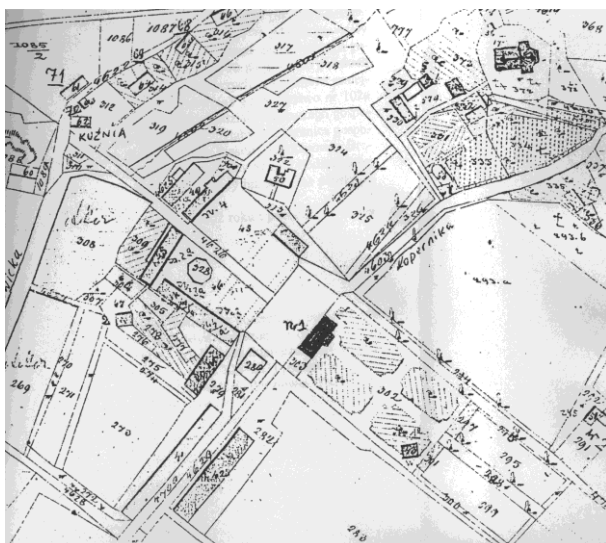
[https://mapire.eu/de/map/secondsurvey-](https://mapire.eu/de/map/secondsurvey-moravia/?layers=osm%2C62&bbox=1957740.4870870581%2C6372705.936672876%2C2152119.8500162615%2C6433855.559301017)

[moravia/?layers=osm%2C62&bbox=1957740.4870870581%2C6372705.936672876%2C2152119.8500162615%2C6433855.559301017](https://mapire.eu/de/map/secondsurvey-moravia/?layers=osm%2C62&bbox=1957740.4870870581%2C6372705.936672876%2C2152119.8500162615%2C6433855.559301017)

- nie wystąpiono o odpis

Kataster austriacki (franciszkański)

Tereny Czech: <https://archivnimapy.cuzk.cz>



Potwierdzenie istnienia obiektu (mapa Czechowic z 1836 roku)
Ze zbiorów Mariusza Makowskiego



Potwierdzenie istnienia obiektu
Mapa monarchii Habsburgów 1869-1887 (trzecie mapowanie - Franzisco-Josephinische Landesaufnahme) w skali 1:25000
<https://mapire.eu/de/map/thirdsurvey25000/?layers=osm%2C129&bbox=2109361.0098719993%2C6019414.765210961%2C2133658.4302381496%2C6027058.468039478>

- brak mapy
Mapa monarchii Habsburgów 1869-1887 (trzecie mapowanie - Franzisco-Josephinische Landesaufnahme) w skali 1:25000
w wersji czeskiej



http://oldmaps.geolab.cz/map_region.pl?lang=cs&map_root=3vm&map_region=25



Potwierdzenie istnienia obiektu

Mapa monarchii Habsburgów 1869-1887 (trzecie mapowanie - Franzisco-Josephinische Landesaufnahme) w skali 1:75000
<https://mapire.eu/de/map/thirdsurvey75000/?layers=osm%2C43&bbox=1901067.7191377215%2C6130849.589013578%2C1913216.4293207966%2C6134671.440427838>



Obiekt wyróżniony jako Schloss – mapa górna z 1921 r.,
 lub jako zamek – mapa środkowa z 1926 r.
 lub jako dwór – mapa dolna z 1934 r.



Mapy polskie WIG z okresu 20-lecia międzywojennego w skali
<http://igrek.amzp.pl/mapindex.php?cat=WIG100&listtype=standard&listsort=sortoption1>



Ikongrafia historyczna (przemiany architektoniczne)



Pałac Kotulińskich w latach 40-tych.
Ze zbiorów Mariusza Makowskiego



Pałac Kotulińskich około 1980 roku
<https://fotopolska.eu/278891,foto.html>




Pałac Kotulińskich w 2005 roku od strony ogrodu
<https://fotopolska.eu/278891,foto.html>



Stan obecny

Opis: Obecnie w obiekcie znajduje się hotel.



Widok ogólny
Google Maps





Obiekt w lokalizacji

Google Maps

Bibliografia

<http://www.mapakultury.pl/art,pl,mapa-kultury,98099.html>

<http://bielskobiala.wyborcza.pl/bielskobiala/56,88025,19722129,palac-kotulinskih-w-czechowicach-dziedzicach,,6.html>

<https://slaskie.travel/pl-PL/Poi/Pokaz/2530/260/palac-w-czechowicach-dziedzicach>

Wnioski i wytyczne

Zaleca się poszukiwanie materiału źródłowego w celu jego archiwizacji.



LP	Miejscowość	Kraj	Typ obiektu	Lokalizacja
23c.	CZECHOWICE (Czechowice-Dziedzice) cz. Čechovice, niem. Czechowitz	PL	dwór	49.890407, 18.998946

Folwark Czechowice (dworski) - Schlosshof

Uwagi o lokalizacji: Czechowice są po raz pierwszy wzmiankowane w Księża uposażeń biskupstwa wrocławskiego (łac. Liber foundationis episcopatus Vratislaviensis), spisanej za czasów biskupa Henryka z Wierzbna (ok. 1305 r.).

Powstanie: XVIII wiek.

Właściciel/budowniczy: Franciszek Karol Kotuliński (z Kotulina).

Uwagi o obiekcie: rządcówka przy ulicy Mikołaja Kopernika 52, Czechowice-Dziedzice

Obecna funkcja obiektu: obiekt w części w ruinie.

Typ rezydencji: dwór. **Podtyp rezydencji:** dwór parterowy (rządcówka).

Rejestracja: folwark, nr rej.: A-1216/75 z 18.12.1975: rządcówka, dom ogrodnika (nie istnieje), 2 czworaki (1 czworak nie istnieje), stajnia

Określenia: (niem.) Schlosshof

Kod obiektu:

KD_P2 / ZD_DP-W5 / PZ_O-04 / FZ_BA / NO / D3 / F3 / E_SZ / RS_B / ZOO-P / B_M-DC

Analiza urbanistyczna

Województwo (PL) Kraj (CZ)	Powiat	Gmina / Miasto	Dzielnica / Wieś
Śląskie	bielski	Czechowice-Dziedzice	Czechowice Górne

Dostępność komunikacyjna: Obiekty znajdują się przy drodze publicznej w Czechowicach-Dziedzicach.

Dostępność wizualna: Obiekty znajdują się lub znajdowały się przy drogach publicznych w Czechowicach-Dziedzicach.

**Potwierdzenie lokalizacji (mapy)**

Brak potwierdzenia istnienia obiektu

Mapa Księstwa Cieszyńskiego (Ducatus in Silesia superiore Teschinensis) Jonasa Nigrinusa z 1724
https://upload.wikimedia.org/wikipedia/commons/9/91/Jonas_Nigrinus%2C_Ducatus_Teschinensis.jpg



Brak potwierdzenia istnienia obiektu.

Mapa Księstwa Cieszyńskiego (Principatus Silesiae Teschinensis) Matthäusa Schubartha z roku 1736
https://upload.wikimedia.org/wikipedia/commons/b/b3/Matthaeus_Schubarth%2C_Ducatus_Teschinensis.jpg



Brak potwierdzenia istnienia obiektu (Iwiodoczne zabudowania w lokalizacji).

Mapa józefińska (Józef II), w wersji austriackiej (pierwsze mapowanie – Josephinische Landesaufnahme): Księstwo Górno-Śląskie 1763 (Herzogtum Ober-Schlesien 1763)
<https://mapire.eu/de/map/firstsurvey-silesia/?layers=osm%2C154&bbox=2023445.790079433%2C6415057.254895444%2C2047743.2104455833%2C6422700.957723961>



Widoczne zabudowania w lokalizacji.

Mapa józefińska (Józef II), w wersji czeskiej (pierwsze mapowanie – Josephinische Landesaufnahme): Księstwo Górno-Śląskie 1763 (Herzogtum Ober-Schlesien 1763)

http://oldmaps.geolab.cz/map_region.pl?lang=cs&map_root=1vm&map_region=sl



Widoczne zabudowania w lokalizacji.

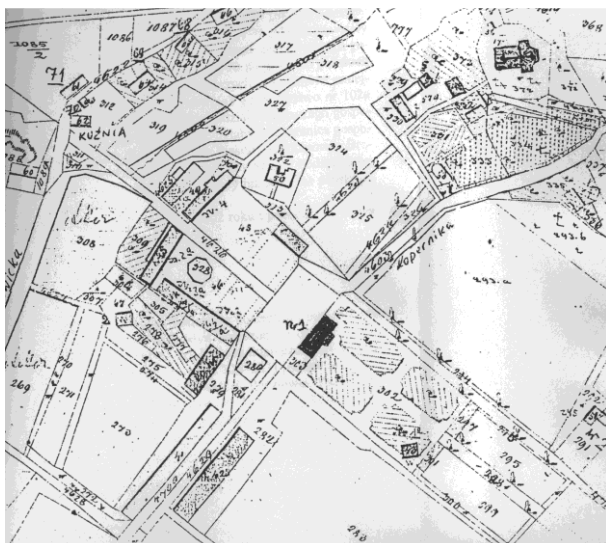
Mapa franciszkańska (Franciszek II/I), w wersji austriackiej (drugie mapowanie - Franziszeische Landesaufnahme): Morawy i Śląsk 1836–1842 (Mähren und Schlesien 1836–1842)

<https://mapire.eu/de/map/secondsurvey-moravia/?layers=osm%2C62&bbox=1957740.4870870581%2C6372705.936672876%2C2152119.8500162615%2C6433855.559301017>

- nie wystąpiono o odpis

Kataster austriacki (franciszkański)

Tereny Czech: <https://archivnimapy.cuzk.cz>



Widoczne zabudowania w lokalizacji (mapa Czechowic z 1836 roku).
Ze zbiorów Mariusza Makowskiego



Obiekt zaznaczony jako Schlosshof.

Mapa monarchii Habsburgów 1869-1887 (trzecie mapowanie - Franzisco-Josephinische Landesaufnahme) w skali 1:25000
<https://mapire.eu/de/map/thirdsurvey25000/?layers=osm%2C129&bbox=2109361.0098719993%2C6019414.765210961%2C2133658.4302381496%2C6027058.468039478>

- brak mapy

Mapa monarchii Habsburgów 1869-1887 (trzecie mapowanie - Franzisco-Josephinische Landesaufnahme) w skali 1:25000 w wersji czeskiej
http://oldmaps.geolab.cz/map_region.pl?lang=cs&map_root=3vm&map_region=25



Obiekt zaznaczony jako Schlosshof.

Mapa monarchii Habsburgów 1869-1887 (trzecie mapowanie - Franzisco-Josephinische Landesaufnahme) w skali 1:75000
<https://mapire.eu/de/map/thirdsurvey75000/?layers=osm%2C43&bbox=1901067.7191377215%2C6130849.589013578%2C1913216.4293207966%2C6134671.440427838>



Obiekt niewyróżniony – mapa górna z 1921 r.,

lub – mapa środkowa z 1926 r.

lub – mapa dolna z 1934 r.

Mapy polskie WIG z okresu 20-lecia międzywojennego w skali

<http://igrek.amzp.pl/mapindex.php?cat=WIG100&listtype=standard&listsort=sortoption1>



Ikonomia historyczna (przemiany architektoniczne)

- nie znaleziono

Stan obecny

Opis: Obecnie w obiekcie znajduje się hotel.





Widok ogólny
Google Maps



Obiekt w lokalizacji (rządcówka)
Google Maps



Bibliografia

<http://www.mapakultury.pl/art,pl,mapa-kultury,98099.html>

<http://bielskobiala.wyborcza.pl/bielskobiala/56,88025,19722129,palac-kotulinskih-w-czechowicach-dziedzicach,,6.html>

<https://slaskie.travel/pl-PL/Poi/Pokaz/2530/260/palac-w-czechowicach-dziedzicach>

Wnioski i wytyczne

Zaleca się poszukiwanie materiału źródłowego w celu jego archiwizacji.



LP	Miejscowość	Kraj	Typ obiektu	Lokalizacja
23d.	CZECHOWICE (Czechowice-Dziedzice) cz. Čechovice, niem. Czechowitz	PL	dwór	49.907674, 19.023718

Folwark Czechowice (Trzemsza)

Uwagi o lokalizacji: Czechowice są po raz pierwszy wzmiankowane w Księża uposażeń biskupstwa wrocławskiego (łac. Liber foundationis episcopatus Vratislaviensis), spisanej za czasów biskupa Henryka z Wierzbna (ok. 1305 r.).

Powstanie: występuje na mapach z XVIII wieku (pochodzi prawdopodobnie z XVII wieku).

Właściciel/budowniczy: Joachim Sokołowski,

Uwagi o obiekcie: Pełnił rolę dworu Czechowic Dolnych w okresie podziału miasta (1604-1626).

Obecna funkcja obiektu: obiekt w części w ruinie.

Typ rezydencji: dwór. **Podtyp rezydencji:** dwór parterowy.

Rejestracja:

Określenia: (niem.) Meierhof

Kod obiektu:

KD_P2 / ZD_DP-W5 / PZ_O-O4 / FZ_BA / NO / D3 / F3 / E_SZ / RS_B / ZOO-P / B_M-DC

Analiza urbanistyczna

Województwo (PL) Kraj (CZ)	Powiat	Gmina / Miasto	Dzielnica / Wieś
Śląskie	bielski	Czechowice-Dziedzice	Tomaszówka

Dostępność komunikacyjna: Obiekt znajdują się przy drodze lokalnej w Czechowicach-Dziedzicach.

Dostępność wizualna: Obiekty znajduje się na terenie przemysłowym.



Potwierdzenie lokalizacji (mapy)



Brak potwierdzenia istnienia obiektu

Mapa Księstwa Cieszyńskiego (Ducatus in Silesia superiore Teschinensis) Jonasa Nigrinusa z 1724
https://upload.wikimedia.org/wikipedia/commons/9/91/Jonas_Nigrinus%2C_Ducatus_Teschinensis.jpg



Brak potwierdzenia istnienia obiektu (w lokalizacji zaznaczony młyn).

Mapa Księstwa Cieszyńskiego (Principatus Silesiae Teschinensis) Matthäusa Schubartha z roku 1736
https://upload.wikimedia.org/wikipedia/commons/b/b3/Matthaeus_Schubarth%2C_Ducatus_Teschinensis.jpg

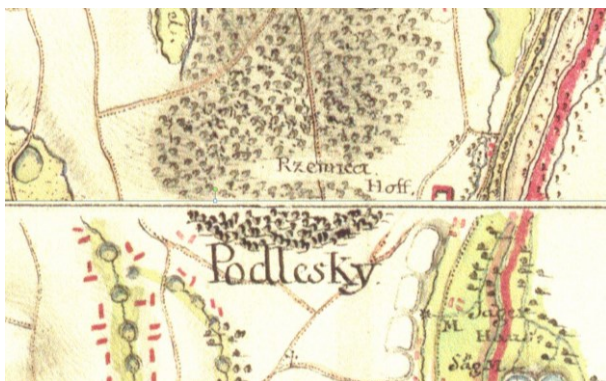


Potwierdzenie istnienia obiektu jako Strzemscher Hof.

Mapa józefińska (Józef II), w wersji austriackiej (pierwsze mapowanie – Josephinische Landesaufnahme): Księstwo Górno-Śląskie 1763 (Herzogtum Ober-Schlesien 1763)



<https://mapire.eu/de/map/firstsurvey-silesia/?layers=osm%2C154&bbox=2023445.790079433%2C6415057.254895444%2C2047743.2104455833%2C6422700.957723961>



Potwierdzenie istnienia obiektu jako Rzemica Hof.

Mapa józefińska (Józef II), w wersji czeskiej (pierwsze mapowanie – Josephinische Landesaufnahme): Księstwo Górno-Śląskie 1763 (Herzogtum Ober-Schlesien 1763)

http://oldmaps.geolab.cz/map_region.pl?lang=cs&map_root=1vm&map_region=sl



Potwierdzenie istnienia obiektu.

Mapa franciszkańska (Franciszek II/I), w wersji austriackiej (drugie mapowanie - Franziszeische Landesaufnahme): Morawy i Śląsk 1836–1842 (Mähren und Schlesien 1836–1842)

<https://mapire.eu/de/map/secondsurvey-moravia/?layers=osm%2C62&bbox=1957740.4870870581%2C6372705.936672876%2C2152119.8500162615%2C6433855.559301017>

- nie wystąpiono o odpis

Kataster austriacki (franciszkański)

Tereny Czech: <https://archivnimapy.cuzk.cz>





Potwierdzenie istnienia obiektu jako Hof Strzemsz.

Mapa monarchii Habsburgów 1869-1887 (trzecie mapowanie - Franzisco-Josephinische Landesaufnahme) w skali 1:25000
<https://mapire.eu/de/map/thirdsurvey25000/?layers=osm%2C129&bbox=2109361.0098719993%2C6019414.765210961%2C2133658.4302381496%2C6027058.468039478>

- brak mapy

Mapa monarchii Habsburgów 1869-1887 (trzecie mapowanie - Franzisco-Josephinische Landesaufnahme) w skali 1:25000 w wersji czeskiej
http://oldmaps.geolab.cz/map_region.pl?lang=cs&map_root=3vm&map_region=25



Obiekt zaznaczony jako Hof Strzemsz.

Mapa monarchii Habsburgów 1869-1887 (trzecie mapowanie - Franzisco-Josephinische Landesaufnahme) w skali 1:75000
<https://mapire.eu/de/map/thirdsurvey75000/?layers=osm%2C43&bbox=1901067.7191377215%2C6130849.589013578%2C1913216.4293207966%2C6134671.440427838>



Obiekt niewyróżniony – mapa górna z 1921 r.,

lub obiekt oznaczony jako folwark Cypce – mapa dolna z 1934 r.

Mapy polskie WIG z okresu 20-lecia międzywojennego w skali
<http://igrek.amzp.pl/mapindex.php?cat=WIG100&listtype=standard&listsort=sortoption1>



Ikonografia historyczna (przemiany architektoniczne)

- nie znaleziono

Stan obecny

Opis: Obiekt częściowo w ruinie.




Widok ogólny

Google Maps





Obiekt w lokalizacji
Google Maps



Obiekt w lokalizacji z budynkami gospodarskimi
Google Maps

Bibliografia

- nie znaleziono

[http://www.polskaniezwykla.pl/web/place/26079,czechowice-dziedzice-podobozy-tschechowitz-\(i\)--bombensucherkommando-i-tschechowitz-\(ii\)---vacuum.html](http://www.polskaniezwykla.pl/web/place/26079,czechowice-dziedzice-podobozy-tschechowitz-(i)--bombensucherkommando-i-tschechowitz-(ii)---vacuum.html)

http://dzienniki.slask.eu/WDU_S/2012/2846/oryginal/akt.pdf

Wnioski i wytyczne

Zaleca się poszukiwanie materiału źródłowego w celu jego archiwizacji.



LP	Miejscowość	Kraj	Typ obiektu	Lokalizacja
23e.	CZECHOWICE (Czechowice-Dziedzice) cz. Čechovice, niem. Czechowitz	PL	dwór	49.903505, 19.004821

Folwark Czechowice (Pawlowitzer)

Uwagi o lokalizacji: Czechowice są po raz pierwszy wzmiankowane w Księża uposażeń biskupstwa wrocławskiego (łac. Liber foundationis episcopatus Vratislaviensis), spisanej za czasów biskupa Henryka z Wierzbna (ok. 1305 r.).

Powstanie: XIX wiek.

Właściciel/budowniczy:

Uwagi o obiekcie:

Obecna funkcja obiektu: obiekt nie istnieje.

Typ rezydencji: dwór. **Podtyp rezydencji:** ??.

Rejestracja:

Określenia: (niem.) Meierhof

Kod obiektu:

KD_P2 / ZD_??-W5 / PZ_O-04 / FZ_KL / NO / D3 / F3 / E_SZ / RS_B / ZOO-P / B_M-DC

Analiza urbanistyczna

Województwo (PL) Kraj (CZ)	Powiat	Gmina / Miasto	Dzielnica / Wieś
Śląskie	bielski	Czechowice- Dziedzice	Czechowice Górne

Dostępność komunikacyjna: Obiekty znajdował się przy drodze publicznej w Czechowicach-Dziedzicach.

Dostępność wizualna: Obiekt nie istnieje.



Potwierdzenie lokalizacji (mapy)



Brak potwierdzenia istnienia obiektu

Mapa Księstwa Cieszyńskiego (Ducatus in Silesia superiore Teschinensis) Jonasa Nigrinusa z 1724
https://upload.wikimedia.org/wikipedia/commons/9/91/Jonas_Nigrinus%2C_Ducatus_Teschinensis.jpg



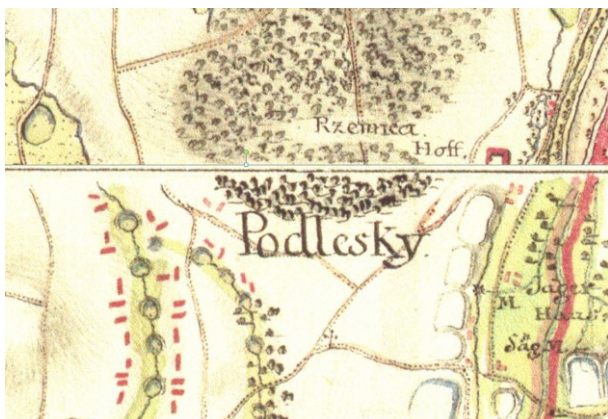
Brak potwierdzenia istnienia obiektu.

Mapa Księstwa Cieszyńskiego (Principatus Silesiae Teschinensis) Matthäusa Schubartha z roku 1736
https://upload.wikimedia.org/wikipedia/commons/b/b3/Matthaeus_Schubarth%2C_Ducatus_Teschinensis.jpg



Brak potwierdzenia istnienia obiektu.

Mapa józefińska (Józef II), w wersji austriackiej (pierwsze mapowanie – Josephinische Landesaufnahme): Księstwo Górno-Śląskie 1763 (Herzogtum Ober-Schlesien 1763)
<https://mapire.eu/de/map/firstsurvey-silesia/?layers=osm%2C154&bbox=2023445.790079433%2C6415057.254895444%2C2047743.2104455833%2C6422700.957723961>



Brak potwierdzenia istnienia obiektu.

Mapa józefińska (Józef II), w wersji czeskiej (pierwsze mapowanie – Josephinische Landesaufnahme): Księstwo Górno-Śląskie 1763 (Herzogtum Ober-Schlesien 1763)

http://oldmaps.geolab.cz/map_region.pl?lang=cs&map_root=1vm&map_region=sl



W lokalizacji potwierdzona gorzelnia (niem. Brennerei).

Mapa franciszkańska (Franciszek II/I), w wersji austriackiej (drugie mapowanie - Franziszeische Landesaufnahme): Morawy i Śląsk 1836–1842 (Mähren und Schlesien 1836–1842)

<https://mapire.eu/de/map/secondsurvey-moravia/?layers=osm%2C62&bbox=1957740.4870870581%2C6372705.936672876%2C2152119.8500162615%2C6433855.559301017>

- nie wystąpiono o odpis

Kataster austriacki (franciszkański)

Tereny Czech: <https://archivnimapy.cuzk.cz>



Obiekt zaznaczony jako Pawlowitzer Hof.

Mapa monarchii Habsburgów 1869-1887 (trzecie mapowanie - Franzisco-Josephinische Landesaufnahme) w skali 1:25000

<https://mapire.eu/de/map/thirdsurvey25000/?layers=osm%2C129&bbox=2109361.0098719993%2C6019414.765210961%2C2133658.4302381496%2C6027058.468039478>



Obiekt zaznaczony jako Pawlowitzer Hof na mapie pruskiej z 2-giej połowy XIX wieku.

https://landkartenarchiv.de/vollbild_messtischblaetter.php?lat=53.55&long=10&zoom=14

- brak mapy

Mapa monarchii Habsburgów 1869-1887 (trzecie mapowanie - Franzisco-Josephinische Landesaufnahme) w skali 1:25000 w wersji czeskiej

http://oldmaps.geolab.cz/map_region.pl?lang=cs&map_root=3vm&map_region=25



Obiekt zaznaczony jako Pawlowitzer Hof.

Mapa monarchii Habsburgów 1869-1887 (trzecie mapowanie - Franzisco-Josephinische Landesaufnahme) w skali 1:75000

<https://mapire.eu/de/map/thirdsurvey75000/?layers=osm%2C43&bbox=1901067.7191377215%2C6130849.589013578%2C1913216.4293207966%2C6134671.440427838>





Obiekt niepotwierdzony – mapa górna z 1921 r.,

lub brak – mapa dolna z 1934 r.

Mapy polskie WIG z okresu 20-lecia międzywojennego w skali

<http://igrek.amzp.pl/mapindex.php?cat=WIG100&listtype=standard&listsort=sortoption1>

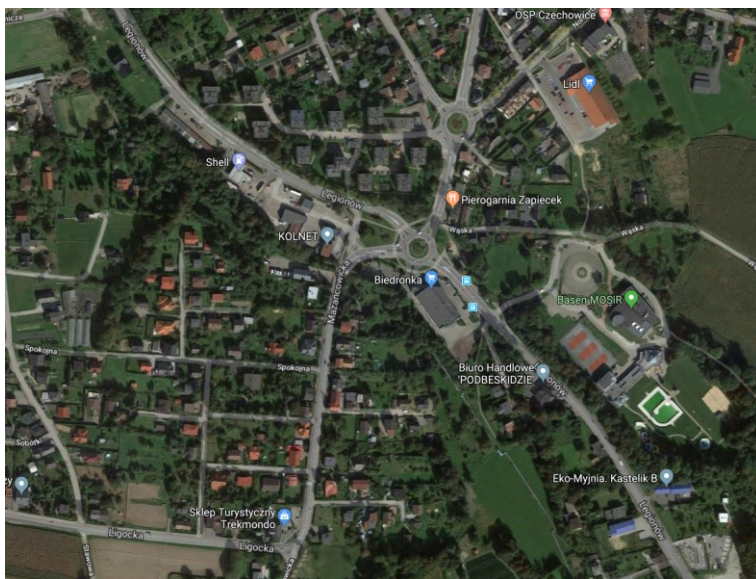


Ikografia historyczna (przemiany architektoniczne)

- nie znaleziono

Stan obecny

Opis: Obiekt nie istnieje.



Widok ogólny

Google Maps



Bibliografia

- nie znaleziono

Wnioski i wytyczne

Zaleca się poszukiwanie materiału źródłowego w celu jego archiwizacji.



LP	Miejscowość	Kraj	Typ obiektu	Lokalizacja
24.	DARKÓW (Karwina) cz. Lázně Darkov, Darkov, niem. Bad Darkau, Darkau	CZ	dwór	49.831314, 18.553339

Folwark Darków (Neuhof)

Uwagi o lokalizacji: Darków jest po raz pierwszy wzmiankowany w 1447 roku jako Darkow.

Powstanie: występuje na mapach z 1-szej połowy XIX wieku.

Właściciel/budowniczy:

Uwagi o obiekcie:

Obecna funkcja obiektu: obiekt nie istnieje.

Typ rezydencji: dwór. **Podtyp rezydencji:** dwór kasztelowy.

Rejestracja:

Określenia: (niem.) Hof, (cz.) dvůr

Kod obiektu:

KD_W2 / ZD_KS-W5 / PZ_O-O4 / FZ_KL / NO / D3 / F3 / E_SZ / RS_B / ZOO-P / B_M-DC

Analiza urbanistyczna

Województwo (PL) Kraj (CZ)	Powiat	Gmina / Miasto	Dzielnica / Wieś
morawsko-śląski	Karwina	Karwina	Darków-Zdrój

Dostępność komunikacyjna: Obiekt znajdował się na obecnych terenach przemysłowych.

Dostępność wizualna: Obiekt nie istnieje.



Potwierdzenie lokalizacji (mapy)



Brak potwierdzenia istnienia obiektu.

Mapa Księstwa Cieszyńskiego (Ducatus in Silesia superiore Teschinensis) Jonasa Nigrinusa z 1724
https://upload.wikimedia.org/wikipedia/commons/9/91/Jonas_Nigrinus%2C_Ducatus_Teschinensis.jpg



Brak potwierdzenia istnienia obiektu.

Mapa Księstwa Cieszyńskiego (Principatus Silesiae Teschinensis) Matthäusa Schubartha z roku 1736
https://upload.wikimedia.org/wikipedia/commons/b/b3/Matthaeus_Schubarth%2C_Ducatus_Teschinensis.jpg



Brak potwierdzenia istnienia obiektu.

Mapa józefińska (Józef II), w wersji austriackiej (pierwsze mapowanie – Josephinische Landesaufnahme): Księstwo Górno-Śląskie 1763 (Herzogtum Ober-Schlesien 1763)



<https://mapire.eu/de/map/firstsurvey-silesia/?layers=osm%2C154&bbox=2023445.790079433%2C6415057.254895444%2C2047743.2104455833%2C6422700.957723961>



Brak potwierdzenia istnienia obiektu.

Mapa józefińska (Józef II), w wersji czeskiej (pierwsze mapowanie – Josephinische Landesaufnahme): Księstwo Górno-Śląskie 1763 (Herzogtum Ober-Schlesien 1763)

http://oldmaps.geolab.cz/map_region.pl?lang=cs&map_root=1vm&map_region=sl



Potwierdzenie istnienia obiektu.

Mapa franciszkańska (Franciszek II/I), w wersji austriackiej (drugie mapowanie - Franziszeische Landesaufnahme): Morawy i Śląsk 1836–1842 (Mähren und Schlesien 1836–1842)

<https://mapire.eu/de/map/secondsurvey-moravia/?layers=osm%2C62&bbox=1957740.4870870581%2C6372705.936672876%2C2152119.8500162615%2C6433855.559301017>



Potwierdzenie istnienia obiektu.

Kataster austriacki (franciszkański)

Tereny Czech: <https://archivnimapy.cuzk.cz>



Potwierdzenie istnienia obiektu.

Mapa monarchii Habsburgów 1869-1887 (trzecie mapowanie - Franzisco-Josephinische Landesaufnahme) w skali 1:25000
<https://mapire.eu/de/map/thirdsurvey25000/?layers=osm%2C129&bbox=2109361.0098719993%2C6019414.765210961%2C2133658.4302381496%2C6027058.468039478>



- brak mapy

Mapa monarchii Habsburgów 1869-1887 (trzecie mapowanie - Franzisco-Josephinische Landesaufnahme) w skali 1:25000
 w wersji czeskiej
http://oldmaps.geolab.cz/map_region.pl?lang=cs&map_root=3vm&map_region=25



Obiekt niewyróżniony na mapie

Mapa monarchii Habsburgów 1869-1887 (trzecie mapowanie - Franzisco-Josephinische Landesaufnahme) w skali 1:75000

<https://mapire.eu/de/map/thirdsurvey75000/?layers=osm%2C43&bbox=1901067.7191377215%2C6130849.589013578%2C1913216.4293207966%2C6134671.440427838>

C1913216.4293207966%2C6134671.440427838



Obiekt potwierdzony jako Hof – mapa górna z 1921 r.,

lub brak – mapa dolna z 1934 r.

Mapy polskie WIG z okresu 20-lecia międzywojennego w skali

<http://igrek.amzp.pl/mapindex.php?cat=WIG100&listtype=standard&listsort=sortoption1>



Ikonomia historyczna (przemiany architektoniczne)



Dwór Darków

Ze zbiorów Mariusza Makowskiego



Stan obecny

Opis: Obiekt nie istnieje.



Widok ogólny
Google Maps

Bibliografia

<http://www.zanikleobce.cz/index.php?obec=15059>

Wnioski i wytyczne

Zaleca się poszukiwanie materiału źródłowego w celu jego archiwizacji.



LP	Miejscowość	Kraj	Typ obiektu	Lokalizacja
25.	DĄBROWA cz. Doubrava, niem. Dombrau	CZ	dwór	49.860209, 18.481637

Pałac Dąbrowa

Uwagi o lokalizacji: Dąbrowa jest po raz pierwszy wzmiankowana w 1229 roku, w bulli papieża Grzegorza IX dla benedyktynów tynieckich.

Powstanie: 1760.

Właściciel/budowniczy: Franciszek Ludwik von Mattencloit

Uwagi o obiekcie:

Obecna funkcja obiektu: obiekt istnieje. Częściowo w formie ruiny.

Typ rezydencji: dwór. **Podtyp rezydencji:** dwór kasztelowy.

Rejestracja: katalogové číslo: 1000138265, památková ochrana: KP číslo ÚSKP: 27045/8-788

Określenia: (niem.) Schloss, (cz.) zámek

Kod obiektu:

KD_W2 / ZD_KS-W5 / PZ_O-O4 / FZ_BA / NO / D3 / F3 / E_SZ / RS_B / ZOO-P / B_M-DC

Analiza urbanistyczna

Województwo (PL) Kraj (CZ)	Powiat	Gmina / Miasto	Dzielnica / Wieś
Morawsko-śląski	Karwina	Dąbrowa	Dąbrowa

Dostępność komunikacyjna: Obiekt znajduje się w centrum wsi.

Dostępność wizualna: Obiekt widoczny z drogi publicznej.



Potwierdzenie lokalizacji (mapy)



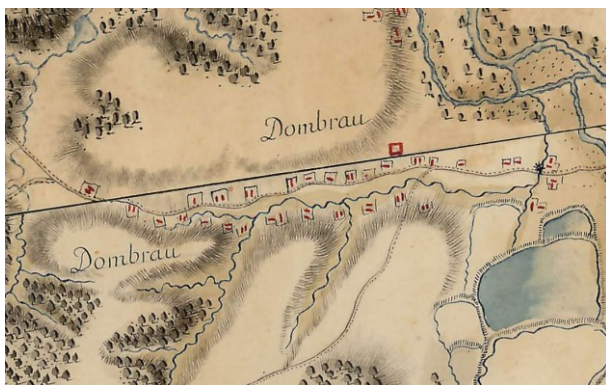
Brak potwierdzenia istnienia obiektu.

Mapa Księstwa Cieszyńskiego (Ducatus in Silesia superiore Teschinensis) Jonasa Nigrinusa z 1724
https://upload.wikimedia.org/wikipedia/commons/9/91/Jonas_Nigrinus%2C_Ducatus_Teschinensis.jpg



Brak potwierdzenia istnienia obiektu.

Mapa Księstwa Cieszyńskiego (Principatus Silesiae Teschinensis) Matthäusa Schubartha z roku 1736
https://upload.wikimedia.org/wikipedia/commons/b/b3/Matthaeus_Schubarth%2C_Ducatus_Teschinensis.jpg



Potwierdzenie istnienia obiektu.

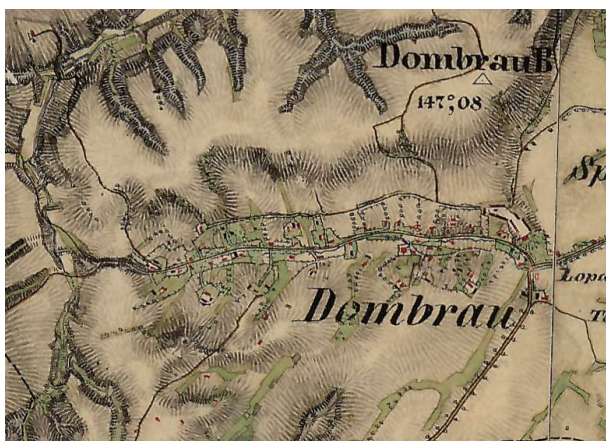
Mapa józefińska (Józef II), w wersji austriackiej (pierwsze mapowanie – Josephinische Landesaufnahme): Księstwo Górno-Śląskie 1763 (Herzogtum Ober-Schlesien 1763)
<https://mapire.eu/de/map/firstsurvey-silesia/?layers=osm%2C154&bbox=2023445.790079433%2C6415057.254895444%2C2047743.2104455833%2C6422700.957723961>



Brak potwierdzenia istnienia obiektu. Niewyjaśnione jest znaczenie obszaru powyżej Dąbrowy –być może to pałac z zabudowaniami gospodarczymi.

Mapa józefińska (Józef II), w wersji czeskiej (pierwsze mapowanie – Josephinische Landesaufnahme): Księstwo Górno-Śląskie 1763 (Herzogtum Ober-Schlesien 1763)

http://oldmaps.geolab.cz/map_region.pl?lang=cs&map_root=1vm&map_region=sl

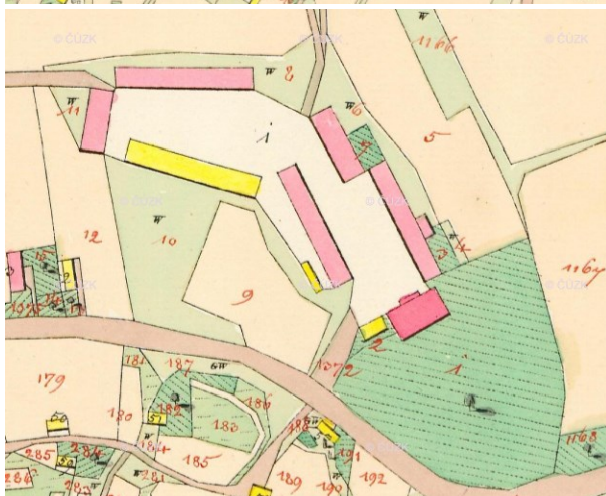
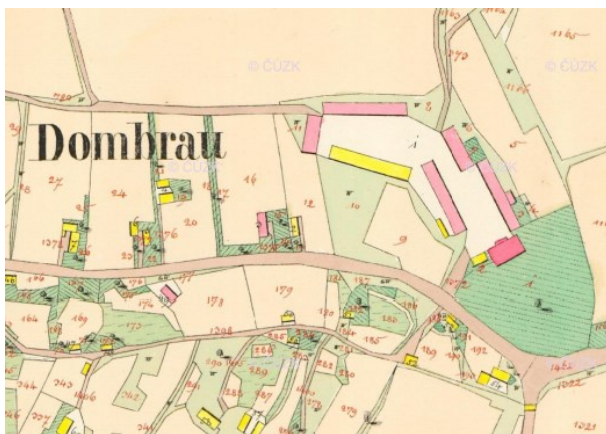


Potwierdzenie istnienia obiektu.

Mapa franciszkańska (Franciszek II/I), w wersji austriackiej (drugie mapowanie - Franziszeische Landesaufnahme): Morawy i Śląsk 1836–1842 (Mähren und Schlesien 1836–1842)

[https://mapire.eu/de/map/secondsurvey-](https://mapire.eu/de/map/secondsurvey-moravia/?layers=osm%2C62&bbox=1957740.4870870581%2C6372705.936672876%2C2152119.8500162615%2C6433855.559301017)

[moravia/?layers=osm%2C62&bbox=1957740.4870870581%2C6372705.936672876%2C2152119.8500162615%2C6433855.559301017](https://mapire.eu/de/map/secondsurvey-moravia/?layers=osm%2C62&bbox=1957740.4870870581%2C6372705.936672876%2C2152119.8500162615%2C6433855.559301017)



Potwierdzenie istnienia obiektu.

Kataster austriacki (franciszkański)

Tereny Czech: <https://archivnimapy.cuzk.cz>



Potwierdzenie istnienia obiektu.

Mapa monarchii Habsburgów 1869-1887 (trzecie mapowanie - Franzisco-Josephinische Landesaufnahme) w skali 1:25000
<https://mapire.eu/de/map/thirdsurvey25000/?layers=osm%2C129&bbox=2109361.0098719993%2C6019414.765210961%2C2133658.4302381496%2C6027058.468039478>



Potwierdzenie istnienia obiektu.

Mapa monarchii Habsburgów 1869-1887 (trzecie mapowanie - Franzisco-Josephinische Landesaufnahme) w skali 1:25000 w wersji czeskiej

http://oldmaps.geolab.cz/map_region.pl?lang=cs&map_root=3vm&map_region=25

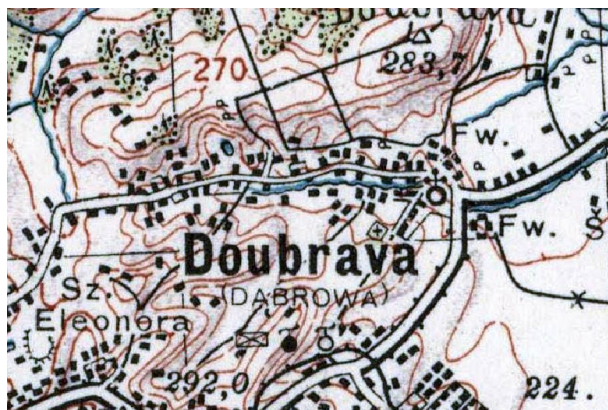


Obiekt niewyróżniony na mapie

Mapa monarchii Habsburgów 1869-1887 (trzecie mapowanie - Franzisco-Josephinische Landesaufnahme) w skali 1:75000

<https://mapire.eu/de/map/thirdsurvey75000/?layers=osm%2C43&bbox=1901067.7191377215%2C6130849.589013578%2C1913216.4293207966%2C6134671.440427838>





Obiekt niewyróżniony – mapa górna z 1921 r.

lub jako folwark – mapa dolna z 1933 r.

Mapy polskie WIG z okresu 20-lecia międzywojennego w skali

<http://igrek.amzp.pl/mapindex.php?cat=WIG100&listtype=standard&listsort=sortoption1>



Ikonomia historyczna (przemiany architektoniczne)



Pałac w Dąbrowie
Ze zbiorów Mariusza Makowskiego



Pałac w Dąbrowie w roku 1960
Ze zbiorów Mariusza Makowskiego



Pałac w Dąbrowie w roku 1994.
Ze zbiorów Mariusza Makowskiego



Widok na pałac i folwark w Dąbrowie
Ze zbiorów Mariusza Makowskiego





Stan obecny

Opis: Obiekt istnieje.



Widok ogólny
Google Maps



Obiekt w lokalizacji.
Google Maps



Bibliografia

M. Makowski, Szlacheckie siedziby na Śląsku Cieszyńskim, s.54-57

<https://mapy.cz/zakladni?x=18.4613955&y=49.8497980&z=13&source=base&id=1701460>

<https://www.hrady.cz/?OID=2844>

<https://prazdnedomy.cz/domy/objekty/detail/596-zamek-doubrava>

<https://www.mizejicipamatky.cz/index.php/stopy-v-prachu/zamky-a-tvrze/zamek-doubrava/zamek-doubrava-2-7810>

<https://pamatkovykatalog.cz/?element=12979688&page=1784&action=element&presenter=ElementsResults>

<http://zapomenuto.cz/zamek-doubrava/>

Wnioski i wytyczne

Zaleca się poszukiwanie materiału źródłowego w celu jego archiwizacji.



LP	Miejscowość	Kraj	Typ obiektu	Lokalizacja
25a.	DĄBROWA cz. Doubrava, niem. Dombrau	CZ	dwór	49.858012, 18.482281

Folwark Dąbrowa (dolny)

Uwagi o lokalizacji: Dąbrowa jest po raz pierwszy wzmiankowana w 1229 roku, w bulli papieża Grzegorza IX dla benedyktynów tynieckich.

Powstanie: pojawia się na mapach w XIX wieku.

Właściciel/budowniczy:

Uwagi o obiekcie: nazwa Folwark Dolny umowna.

Obecna funkcja obiektu: obiekt nie istnieje.

Typ rezydencji: dwór. **Podtyp rezydencji:**

Rejestracja:

Określenia: (niem.) Meierhof

Kod obiektu:

KD_W2 / ZD_??-W5 / PZ_O-04 / FZ_KL / NO / D3 / F3 / E_SZ / RS_B / ZOO-P / B_M-DC

Analiza urbanistyczna

Województwo (PL) Kraj (CZ)	Powiat	Gmina / Miasto	Dzielnica / Wieś
Morawsko-śląski	Karwina	Dąbrowa	Dąbrowa

Dostępność komunikacyjna: Obiekt znajdował się w centrum wsi.

Dostępność wizualna: Obiekt nie istnieje.



Potwierdzenie lokalizacji (mapy)



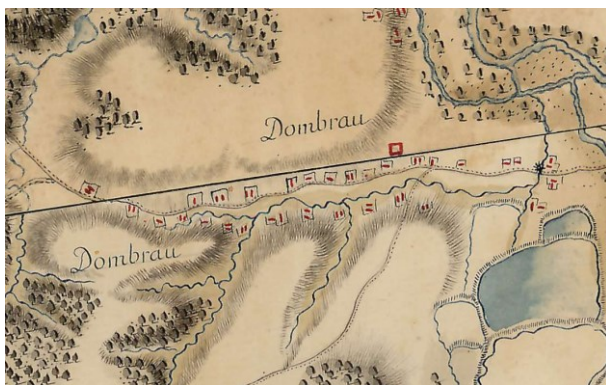
Brak potwierdzenia istnienia obiektu.

Mapa Księstwa Cieszyńskiego (Ducatus in Silesia superiore Teschinensis) Jonasa Nigrinusa z 1724
https://upload.wikimedia.org/wikipedia/commons/9/91/Jonas_Nigrinus%2C_Ducatus_Teschinensis.jpg



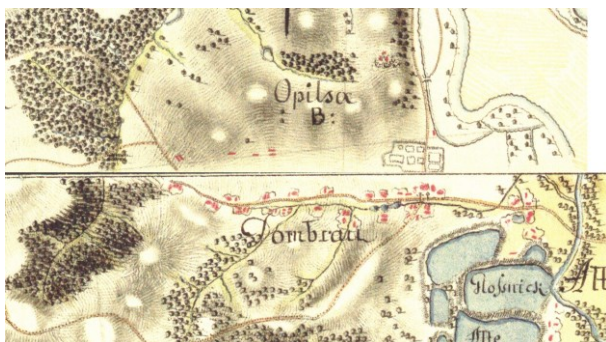
Brak potwierdzenia istnienia obiektu.

Mapa Księstwa Cieszyńskiego (Principatus Silesiae Teschinensis) Matthäusa Schubartha z roku 1736
https://upload.wikimedia.org/wikipedia/commons/b/b3/Matthaeus_Schubarth%2C_Ducatus_Teschinensis.jpg



Brak potwierdzenia istnienia obiektu.

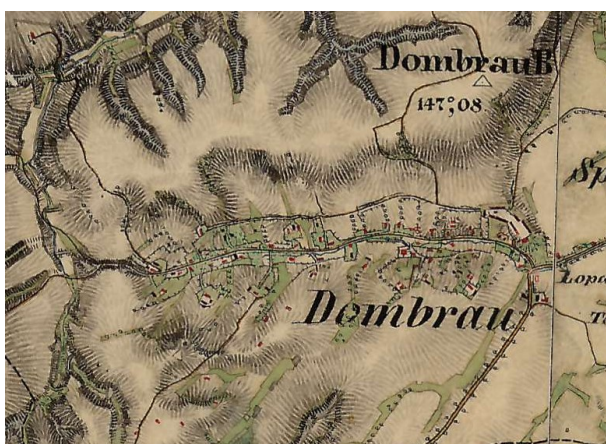
Mapa józefińska (Józef II), w wersji austriackiej (pierwsze mapowanie – Josephinische Landesaufnahme): Księstwo Górno-Śląskie 1763 (Herzogtum Ober-Schlesien 1763)
<https://mapire.eu/de/map/firstsurvey-silesia/?layers=osm%2C154&bbox=2023445.790079433%2C6415057.254895444%2C2047743.2104455833%2C6422700.957723961>



Brak potwierdzenia istnienia obiektu.

Mapa józefińska (Józef II), w wersji czeskiej (pierwsze mapowanie – Josephinische Landesaufnahme): Księstwo Górno-Śląskie 1763 (Herzogtum Ober-Schlesien 1763)

http://oldmaps.geolab.cz/map_region.pl?lang=cs&map_root=1vm&map_region=sl

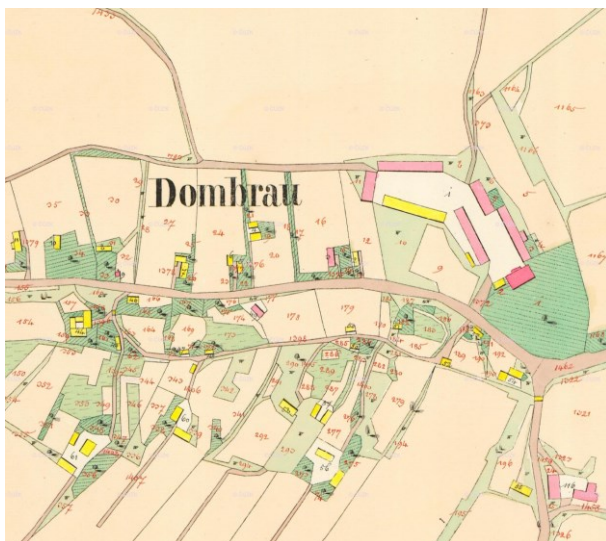


W lokalizacji obiektu widoczne stare zabudowania.

Mapa franciszkańska (Franciszek II/I), w wersji austriackiej (drugie mapowanie - Franziszeische Landesaufnahme): Moravia i Śląsk 1836–1842 (Mähren und Schlesien 1836–1842)

[https://mapire.eu/de/map/secondsurvey-](https://mapire.eu/de/map/secondsurvey-moravia/?layers=osm%2C62&bbox=1957740.4870870581%2C6372705.936672876%2C2152119.8500162615%2C6433855.559301017)

[moravia/?layers=osm%2C62&bbox=1957740.4870870581%2C6372705.936672876%2C2152119.8500162615%2C6433855.559301017](https://mapire.eu/de/map/secondsurvey-moravia/?layers=osm%2C62&bbox=1957740.4870870581%2C6372705.936672876%2C2152119.8500162615%2C6433855.559301017)



Brak potwierdzenie istnienia obiektu. Widać stare obiekty w lokalizacji
 Kataster austriacki (franciszkański)
 Tereny Czech: <https://archivnimapy.cuzk.cz>



Potwierdzenie istnienia obiektu.
 Mapa monarchii Habsburgów 1869-1887 (trzecie mapowanie - Franzisco-Josephinische Landesaufnahme) w skali 1:25000
<https://mapire.eu/de/map/thirdsurvey25000/?layers=osm%2C129&bbox=2109361.0098719993%2C6019414.765210961%2C2133658.4302381496%2C6027058.468039478>



Potwierdzenie istnienia obiektu.

Mapa monarchii Habsburgów 1869-1887 (trzecie mapowanie - Franzisco-Josephinische Landesaufnahme) w skali 1:25000 w wersji czeskiej

http://oldmaps.geolab.cz/map_region.pl?lang=cs&map_root=3vm&map_region=25



Obiekt wyróżniony na mapie

Mapa monarchii Habsburgów 1869-1887 (trzecie mapowanie - Franzisco-Josephinische Landesaufnahme) w skali 1:75000

<https://mapire.eu/de/map/thirdsurvey75000/?layers=osm%2C43&bbox=1901067.7191377215%2C6130849.589013578%2C1913216.4293207966%2C6134671.440427838>



Obiekt niewyróżniony – mapa górna z 1921 r.

lub jako folwark – mapa dolna z 1933 r.

Mapy polskie WIG z okresu 20-lecia międzywojennego w skali

<http://igrek.amzp.pl/mapindex.php?cat=WIG100&listtype=standard&listsort=sortoption1>



Ikonografia historyczna (przemiany architektoniczne)

- nie znaleziono



Możliwa konfiguracja obiektu (Doubrava - Rustlerův statek – folwark w innej miejscowości, model)

https://commons.wikimedia.org/wiki/File:Mar%C3%A1nsk%C3%A9_L%C3%A1zn%C4%9B_park_Boheminium_Doubrava_Rustler%C5%AFv_statek.jpg

Stan obecny

Opis: Obiekt nie istnieje.





Widok ogólny
Google Maps

Bibliografia

- nie znaleziono

Wnioski i wytyczne

Zaleca się poszukiwanie materiału źródłowego w celu jego archiwizacji.



LP	Miejscowość	Kraj	Typ obiektu	Lokalizacja
26.	DĘBOWIEC cz. Dubovec, niem. Baumgarten	PL	dwór	49.807429, 18.721206

Dwór Dębowiec (stary)

Uwagi o lokalizacji: Dębowiec po raz pierwszy jest wzmiankowany w Księdze uposażeń biskupstwa wrocławskiego (łac. Liber foundationis episcopatus Vratislaviensis), spisanej za czasów biskupa Henryka z Wierzbna ok. roku 1305.

Powstanie: występuje na mapach z XVIII wieku.

Właściciel/budowniczy:

Uwagi o obiekcie: Prawdopodobnie obecny budynek dworu pochodzi z początku XIX wieku (Ewidencja obiektów zabytkowych Powiatu Cieszyńskiego 2012 r.). Istnieje możliwość, że zastąpił obiekt wcześniejszy.

Obecna funkcja obiektu:

Typ rezydencji: dwór. **Podtyp rezydencji:** dwór kasztelowy.

Rejestracja:

Określenia: (pol.) dwór

Kod obiektu:

KD_W2 / ZD_DK-W5 / PZ_O-O4 / FZ_KL / NO / D3 / F3 / E_SZ / RS_B / ZOO-P / B_M-DC

Analiza urbanistyczna

Województwo (PL) Kraj (CZ)	Powiat	Gmina / Miasto	Dzielnica / Wieś
Śląskie	cieszyński	Dębowiec	Dębowiec

Dostępność komunikacyjna: Obiekt znajduje się w centrum wsi.

Dostępność wizualna: Obiekt prywatny widoczny z drogi publicznej.



Potwierdzenie lokalizacji (mapy)



Brak potwierdzenia obiektu.

Mapa Księstwa Cieszyńskiego (Ducatus in Silesia superiore Teschinensis) Jonasa Nigrinusa z 1724
https://upload.wikimedia.org/wikipedia/commons/9/91/Jonas_Nigrinus%2C_Ducatus_Teschinensis.jpg



Potwierdzenie lokalizacji obiektu (jako Ober).

Mapa Księstwa Cieszyńskiego (Principatus Silesiae Teschinensis) Matthäusa Schubartha z roku 1736
https://upload.wikimedia.org/wikipedia/commons/b/b3/Matthaeus_Schubarth%2C_Ducatus_Teschinensis.jpg



Potwierdzenie lokalizacji obiektu.

Mapa józefińska (Józef II), w wersji austriackiej (pierwsze mapowanie – Josephinische Landesaufnahme): Księstwo Górno-Śląskie 1763 (Herzogtum Ober-Schlesien 1763)
<https://mapire.eu/de/map/firstsurvey-silesia/?layers=osm%2C154&bbox=2023445.790079433%2C6415057.254895444%2C2047743.2104455833%2C6422700.957723961>



Brak potwierdzenia istnienia obiektu.

Mapa józefińska (Józef II), w wersji czeskiej (pierwsze mapowanie – Josephinische Landesaufnahme): Księstwo Górno-Śląskie 1763 (Herzogtum Ober-Schlesien 1763)

http://oldmaps.geolab.cz/map_region.pl?lang=cs&map_root=1vm&map_region=sl



W lokalizacji nowy obiekt.

Mapa franciszkańska (Franciszek II/I), w wersji austriackiej (drugie mapowanie - Franziszeische Landesaufnahme): Morawy i Śląsk 1836–1842 (Mähren und Schlesien 1836–1842)

<https://mapire.eu/de/map/secondsurvey-moravia/?layers=osm%2C62&bbox=1957740.4870870581%2C6372705.936672876%2C2152119.8500162615%2C6433855.559301017>

- nie wystąpiono o odpis.

Kataster austriacki (franciszkański)

Tereny Czech: <https://archivnimapy.cuzk.cz>



W lokalizacji nowy obiekt.

Mapa monarchii Habsburgów 1869-1887 (trzecie mapowanie - Franzisco-Josephinische Landesaufnahme) w skali 1:25000
<https://mapire.eu/de/map/thirdsurvey25000/?layers=osm%2C129&bbox=2109361.0098719993%2C6019414.765210961%2C2133658.4302381496%2C6027058.468039478>

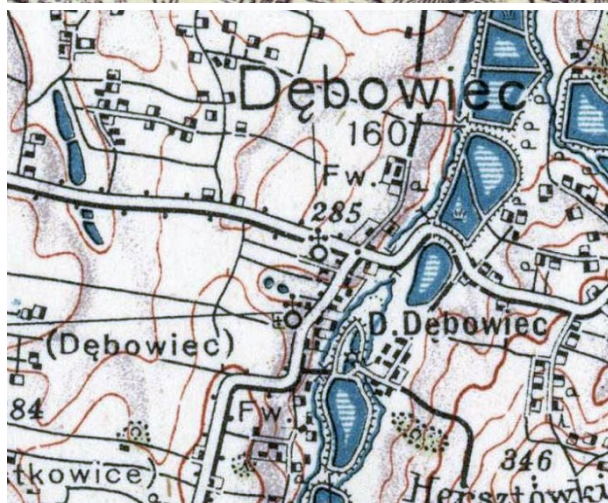
- brak mapy

Mapa monarchii Habsburgów 1869-1887 (trzecie mapowanie - Franzisco-Josephinische Landesaufnahme) w skali 1:25000 w wersji czeskiej
http://oldmaps.geolab.cz/map_region.pl?lang=cs&map_root=3vm&map_region=25



W lokalizacji nowy obiekt.

Mapa monarchii Habsburgów 1869-1887 (trzecie mapowanie - Franzisco-Josephinische Landesaufnahme) w skali 1:75000
<https://mapire.eu/de/map/thirdsurvey75000/?layers=osm%2C43&bbox=1901067.7191377215%2C6130849.589013578%2C1913216.4293207966%2C6134671.440427838>



W lokalizacji nowy obiekt. – mapa górna z 1921 r.

lub – mapa dolna z 1934 r.

Mapy polska WIG z okresu 20-lecia międzywojennego w skali

<http://igrek.amzp.pl/mapindex.php?cat=WIG100&listtype=standard&listsort=sortoption1>



Ikonografia historyczna (przemiany architektoniczne)

- przedstawiona w części IV

Stan obecny

Opis: W lokalizacji obiekt nowego dworu.



Widok ogólny

Google Maps

Bibliografia

- nie znaleziono

Wnioski i wytyczne

Zaleca się poszukiwanie materiału źródłowego w celu jego archiwizacji.



LP	Miejscowość	Kraj	Typ obiektu	Lokalizacja
26a.	DĘBOWIEC cz. Dubovec, niem. Baumgarten	PL	dwór	49.807429, 18.721206

Dwór Dębowiec

Uwagi o lokalizacji: Dębowiec po raz pierwszy jest wzmiankowany w Księdze uposażeń biskupstwa wrocławskiego (łac. Liber foundationis episcopatus Vratislaviensis), spisanej za czasów biskupa Henryka z Wierzbna ok. roku 1305.

Powstanie: początek XIX wieku.

Właściciel/budowniczy:

Uwagi o obiekcie: Prawdopodobnie obecny budynek dworu pochodzi z początku XIX wieku (Ewidencja obiektów zabytkowych Powiatu Cieszyńskiego 2012 r.). Istnieje możliwość, że zastąpił obiekt wcześniejszy.

Obecna funkcja obiektu: obecnie jest to hotel wellness.

Typ rezydencji: dwór. **Podtyp rezydencji:** dwór kasztelowy.

Rejestracja:

Określenia: (pol.) dwór

Kod obiektu:

KD_W2 / ZD_DK-W5 / PZ_O-O4 / FZ_KL / NO / D3 / F3 / E_SZ / RS_B / ZOO-P / B_M-DC

Analiza urbanistyczna

Województwo (PL) Kraj (CZ)	Powiat	Gmina / Miasto	Dzielnica / Wieś
Śląskie	cieszyński	Dębowiec	Dębowiec

Dostępność komunikacyjna: Obiekt znajduje się w centrum wsi.

Dostępność wizualna: Obiekt prywatny widoczny z drogi publicznej.



Potwierdzenie lokalizacji (mapy)



Brak potwierdzenia lokalizacji obiektu.

Mapa Księstwa Cieszyńskiego (Ducatus in Silesia superiore Teschinensis) Jonasa Nigrinusa z 1724
https://upload.wikimedia.org/wikipedia/commons/9/91/Jonas_Nigrinus%2C_Ducatus_Teschinensis.jpg



Brak potwierdzenia lokalizacji obiektu.

Mapa Księstwa Cieszyńskiego (Principatus Silesiae Teschinensis) Matthäusa Schubartha z roku 1736
https://upload.wikimedia.org/wikipedia/commons/b/b3/Matthaeus_Schubarth%2C_Ducatus_Teschinensis.jpg



Brak potwierdzenia lokalizacji obiektu.

Mapa józefińska (Józef II), w wersji austriackiej (pierwsze mapowanie – Josephinische Landesaufnahme): Księstwo Górno-Śląskie 1763 (Herzogtum Ober-Schlesien 1763)
<https://mapire.eu/de/map/firstsurvey-silesia/?layers=osm%2C154&bbox=2023445.790079433%2C6415057.254895444%2C2047743.2104455833%2C6422700.957723961>



Brak potwierdzenia lokalizacji obiektu.

Mapa józefińska (Józef II), w wersji czeskiej (pierwsze mapowanie – Josephinische Landesaufnahme): Księstwo Górno-Śląskie 1763 (Herzogtum Ober-Schlesien 1763)

http://oldmaps.geolab.cz/map_region.pl?lang=cs&map_root=1vm&map_region=sl



Potwierdzenie lokalizacji obiektu.

Mapa franciszkańska (Franciszek II/I), w wersji austriackiej (drugie mapowanie - Franziszeische Landesaufnahme): Morawy i Śląsk 1836–1842 (Mähren und Schlesien 1836–1842)

<https://mapire.eu/de/map/secondsurvey-moravia/?layers=osm%2C62&bbox=1957740.4870870581%2C6372705.936672876%2C2152119.8500162615%2C6433855.559301017>

- nie wystąpiono o odpis.

Kataster austriacki (franciszkański)

Tereny Czech: <https://archivnimapy.cuzk.cz>



Obiekt niewyróżniony na mapie

Mapa monarchii Habsburgów 1869-1887 (trzecie mapowanie - Franzisco-Josephinische Landesaufnahme) w skali 1:25000
<https://mapire.eu/de/map/thirdsurvey25000/?layers=osm%2C129&bbox=2109361.0098719993%2C6019414.765210961%2C2133658.4302381496%2C6027058.468039478>

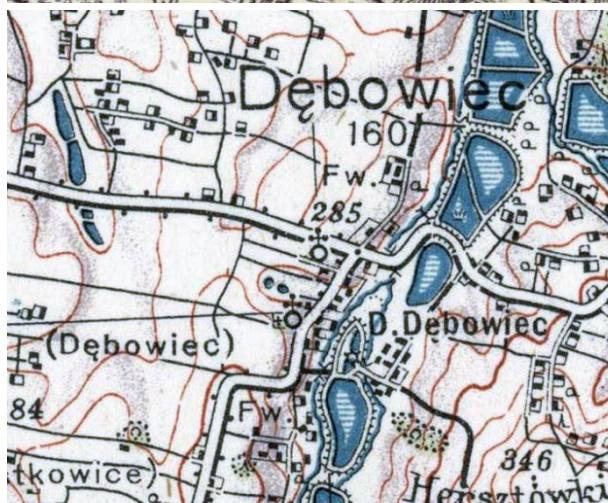
- brak mapy

Mapa monarchii Habsburgów 1869-1887 (trzecie mapowanie - Franzisco-Josephinische Landesaufnahme) w skali 1:25000 w wersji czeskiej
http://oldmaps.geolab.cz/map_region.pl?lang=cs&map_root=3vm&map_region=25



Obiekt niewyróżniony na mapie

Mapa monarchii Habsburgów 1869-1887 (trzecie mapowanie - Franzisco-Josephinische Landesaufnahme) w skali 1:75000
<https://mapire.eu/de/map/thirdsurvey75000/?layers=osm%2C43&bbox=1901067.7191377215%2C6130849.589013578%2C1913216.4293207966%2C6134671.440427838>



Potwierdzony dwór (Hof) – mapa górna z 1921 r.

lub dwór – mapa dolna z 1934 r.

Mapy polska WIG z okresu 20-lecia międzywojennego w skali

<http://igrek.amzp.pl/mapindex.php?cat=WIG100&listtype=standard&listsort=sortoption1>



Ikonomia historyczna (przemiany architektoniczne)

- przedstawiona w części IV

Stan obecny

Opis: W nowym dworze hotel Spa.



Widok ogólny
Google Maps





Obiekt w lokalizacji
Google Maps



Obiekt w lokalizacji
https://pl.wikipedia.org/wiki/Plik:POL_D%C4%99bowiec_Dw%C3%B3r.JPG

Bibliografia

- nie znaleziono

Wnioski i wytyczne

Zaleca się poszukiwanie materiału źródłowego w celu jego archiwizacji.



LP	Miejscowość	Kraj	Typ obiektu	Lokalizacja
26b.	DĘBOWIEC cz. Dubovec, niem. Baumgarten	PL	dwór	49.816312, 18.723814

Folwark Dębowiec (Mitterhof)

Uwagi o lokalizacji: Dębowiec po raz pierwszy jest wzmiankowany w Księdze uposażeń biskupstwa wrocławskiego (łac. Liber foundationis episcopatus Vratislaviensis), spisanej za czasów biskupa Henryka z Wierzbna ok. roku 1305.

Powstanie: występuje na mapach z XVIII wieku.

Właściciel/budowniczy:

Uwagi o obiekcie

Obecna funkcja obiektu:

Typ rezydencji: dwór. **Podtyp rezydencji:** ??.

Rejestracja:

Określenia: (niem.) Meierhof

Kod obiektu:

KD_W2 / ZD_??-W5 / PZ_O-O4 / FZ_KL / NO / D3 / F3 / E_SZ / RS_B / ZOO-P / B_M-DC

Analiza urbanistyczna

Województwo (PL) Kraj (CZ)	Powiat	Gmina / Miasto	Dzielnica / Wieś
Śląskie	cieszyński	Dębowiec	Dębowiec

Dostępność komunikacyjna: Obiekt nie istnieje – w lokalizacji domy prywatne.

Dostępność wizualna: Obiekt nie istnieje – w lokalizacji domy prywatne.



Potwierdzenie lokalizacji (mapy)



Brak potwierdzenia lokalizacji obiektu.

Mapa Księstwa Cieszyńskiego (Ducatus in Silesia superiore Teschinensis) Jonasa Nigrinusa z 1724
https://upload.wikimedia.org/wikipedia/commons/9/91/Jonas_Nigrinus%2C_Ducatus_Teschinensis.jpg



Potwierdzenie lokalizacji obiektu (jako Nieder).

Mapa Księstwa Cieszyńskiego (Principatus Silesiae Teschinensis) Matthäusa Schubartha z roku 1736
https://upload.wikimedia.org/wikipedia/commons/b/b3/Matthaeus_Schubarth%2C_Ducatus_Teschinensis.jpg



Potwierdzenie lokalizacji obiektu.

Mapa józefińska (Józef II), w wersji austriackiej (pierwsze mapowanie – Josephinische Landesaufnahme): Księstwo Górno-Śląskie 1763 (Herzogtum Ober-Schlesien 1763)
<https://mapire.eu/de/map/firstsurvey-silesia/?layers=osm%2C154&bbox=2023445.790079433%2C6415057.254895444%2C2047743.2104455833%2C6422700.957723961>



Brak potwierdzenia istnienia obiektu.

Mapa józefińska (Józef II), w wersji czeskiej (pierwsze mapowanie – Josephinische Landesaufnahme): Księstwo Górno-Śląskie 1763 (Herzogtum Ober-Schlesien 1763)

http://oldmaps.geolab.cz/map_region.pl?lang=cs&map_root=1vm&map_region=sl



Potwierdzenie lokalizacji obiektu jako Mitter Hof

Mapa franciszkańska (Franciszek II/I), w wersji austriackiej (drugie mapowanie - Franziszeische Landesaufnahme): Morawy i Śląsk 1836–1842 (Mähren und Schlesien 1836–1842)

[https://mapire.eu/de/map/secondsurvey-](https://mapire.eu/de/map/secondsurvey-moravia/?layers=osm%2C62&bbox=1957740.4870870581%2C6372705.936672876%2C2152119.8500162615%2C6433855.559301017)

[moravia/?layers=osm%2C62&bbox=1957740.4870870581%2C6372705.936672876%2C2152119.8500162615%2C6433855.559301017](https://mapire.eu/de/map/secondsurvey-moravia/?layers=osm%2C62&bbox=1957740.4870870581%2C6372705.936672876%2C2152119.8500162615%2C6433855.559301017)



- nie wystąpiono o odpis.

Kataster austriacki (franciszkański)

Tereny Czech: <https://archivnimapy.cuzk.cz>



Brak potwierdzenia obiektu – na mapie nowa lokalizacja

Mapa monarchii Habsburgów 1869-1887 (trzecie mapowanie - Franzisco-Josephinische Landesaufnahme) w skali 1:25000
<https://mapire.eu/de/map/thirdsurvey25000/?layers=osm%2C129&bbox=2109361.0098719993%2C6019414.765210961%2C2133658.4302381496%2C6027058.468039478>

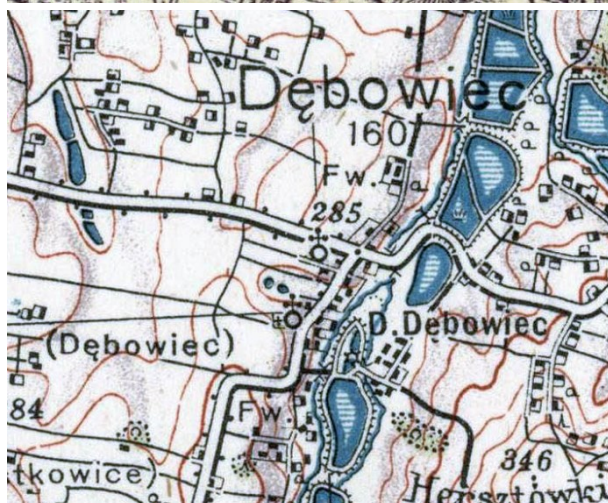
- brak mapy

Mapa monarchii Habsburgów 1869-1887 (trzecie mapowanie - Franzisco-Josephinische Landesaufnahme) w skali 1:25000
 w wersji czeskiej
http://oldmaps.geolab.cz/map_region.pl?lang=cs&map_root=3vm&map_region=25



Brak potwierdzenia obiektu – na mapie nowa lokalizacja

Mapa monarchii Habsburgów 1869-1887 (trzecie mapowanie - Franzisco-Josephinische Landesaufnahme) w skali 1:75000
<https://mapire.eu/de/map/thirdsurvey75000/?layers=osm%2C43&bbox=1901067.7191377215%2C6130849.589013578%2C1913216.4293207966%2C6134671.440427838>



Brak potwierdzenia obiektu – mapa górna z 1921 r.

lub brak – mapa dolna z 1934 r.

Mapy polska WIG z okresu 20-lecia międzywojennego w skali

<http://igrek.amzp.pl/mapindex.php?cat=WIG100&listtype=standard&listsort=sortoption1>



Ikonografia historyczna (przemiany architektoniczne)

- nie znaleziono

Stan obecny

Opis: Obiekt nie istnieje.



Stara lokalizacja (do 1-szej połowy XIX wieku)

Google Maps

Bibliografia

- nie znaleziono

Wnioski i wytyczne

Zaleca się poszukiwanie materiału źródłowego w celu jego archiwizacji.



LP	Miejscowość	Kraj	Typ obiektu	Lokalizacja
26c.	DĘBOWIEC cz. Dubovec, niem. Baumgarten	PL	dwór	49.816312, 18.723814

Folwark Dębowiec (Mittelhof)

Uwagi o lokalizacji: Dębowiec po raz pierwszy jest wzmiankowany w Księdze uposażeń biskupstwa wrocławskiego (łac. Liber foundationis episcopatus Vratislaviensis), spisanej za czasów biskupa Henryka z Wierzbna ok. roku 1305.

Powstanie: występuje na mapach 2-giej połowy XIX wieku.

Właściciel/budowniczy:

Uwagi o obiekcie

Obecna funkcja obiektu:

Typ rezydencji: dwór. **Podtyp rezydencji:** dwór parterowy.

Rejestracja:

Określenia: (niem.) Meierhof

Kod obiektu:

KD_W2 / ZD_DP-W5 / PZ_O-O4 / FZ_KL / NO / D3 / F3 / E_SZ / RS_B / ZOO-P / B_M-DC

Analiza urbanistyczna

Województwo (PL) Kraj (CZ)	Powiat	Gmina / Miasto	Dzielnica / Wieś
Śląskie	cieszyński	Dębowiec	Dębowiec

Dostępność komunikacyjna: Obiekt znajduje się w centrum wsi.

Dostępność wizualna: Obiekt prywatny widoczny z drogi publicznej.



Potwierdzenie lokalizacji (mapy)



Brak potwierdzenia lokalizacji obiektu.

Mapa Księstwa Cieszyńskiego (Ducatus in Silesia superiore Teschinensis) Jonasa Nigrinusa z 1724
https://upload.wikimedia.org/wikipedia/commons/9/91/Jonas_Nigrinus%2C_Ducatus_Teschinensis.jpg



Potwierdzenie lokalizacji obiektu (jako Nieder).

Mapa Księstwa Cieszyńskiego (Principatus Silesiae Teschinensis) Matthäusa Schubartha z roku 1736
https://upload.wikimedia.org/wikipedia/commons/b/b3/Matthaeus_Schubarth%2C_Ducatus_Teschinensis.jpg



Potwierdzenie lokalizacji obiektu.

Mapa józefińska (Józef II), w wersji austriackiej (pierwsze mapowanie – Josephinische Landesaufnahme): Księstwo Górno-Śląskie 1763 (Herzogtum Ober-Schlesien 1763)
<https://mapire.eu/de/map/firstsurvey-silesia/?layers=osm%2C154&bbox=2023445.790079433%2C6415057.254895444%2C2047743.2104455833%2C6422700.957723961>



Brak potwierdzenia istnienia obiektu.

Mapa józefińska (Józef II), w wersji czeskiej (pierwsze mapowanie – Josephinische Landesaufnahme): Księstwo Górno-Śląskie 1763 (Herzogtum Ober-Schlesien 1763)

http://oldmaps.geolab.cz/map_region.pl?lang=cs&map_root=1vm&map_region=sl



Brak potwierdzenia istnienia obiektu.

Mapa franciszkańska (Franciszek II/I), w wersji austriackiej (drugie mapowanie - Franziszeische Landesaufnahme): Morawy i Śląsk 1836–1842 (Mähren und Schlesien 1836–1842)

[https://mapire.eu/de/map/secondsurvey-](https://mapire.eu/de/map/secondsurvey-moravia/?layers=osm%2C62&bbox=1957740.4870870581%2C6372705.936672876%2C2152119.8500162615%2C6433855.559301017)

[moravia/?layers=osm%2C62&bbox=1957740.4870870581%2C6372705.936672876%2C2152119.8500162615%2C6433855.559301017](https://mapire.eu/de/map/secondsurvey-moravia/?layers=osm%2C62&bbox=1957740.4870870581%2C6372705.936672876%2C2152119.8500162615%2C6433855.559301017)



- nie wystąpiono o odpis.

Kataster austriacki (franciszkański)

Tereny Czech: <https://archivnimapy.cuzk.cz>



Obiekt wyróżniony na mapie – nowa lokalizacja

Mapa monarchii Habsburgów 1869-1887 (trzecie mapowanie - Franzisco-Josephinische Landesaufnahme) w skali 1:25000

<https://mapire.eu/de/map/thirdsurvey25000/?layers=osm%2C129&bbox=2109361.0098719993%2C6019414.765210961%2C2133658.4302381496%2C6027058.468039478>

- brak mapy

Mapa monarchii Habsburgów 1869-1887 (trzecie mapowanie - Franzisco-Josephinische Landesaufnahme) w skali 1:25000

w wersji czeskiej

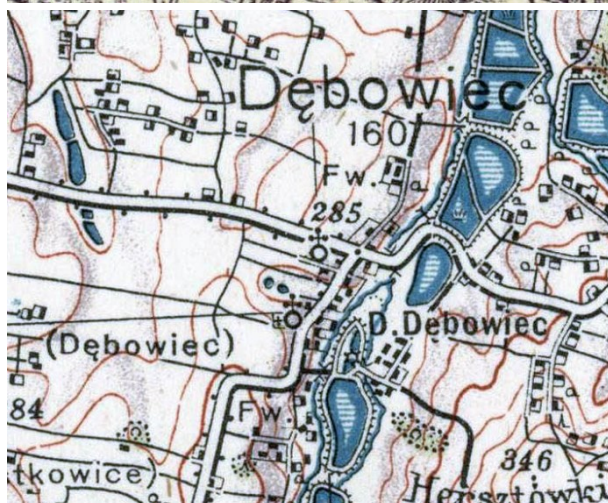
http://oldmaps.geolab.cz/map_region.pl?lang=cs&map_root=3vm&map_region=25



Obiekt wyróżniony na mapie – nowa lokalizacja

Mapa monarchii Habsburgów 1869-1887 (trzecie mapowanie - Franzisco-Josephinische Landesaufnahme) w skali 1:75000

<https://mapire.eu/de/map/thirdsurvey75000/?layers=osm%2C43&bbox=1901067.7191377215%2C6130849.589013578%2C1913216.4293207966%2C6134671.440427838>



Potwierdzony obiekt jako (MittelHof) – mapa górna z 1921 r.

lub folwark – mapa dolna z 1934 r.

Mapy polska WIG z okresu 20-lecia międzywojennego w skali

<http://igrek.amzp.pl/mapindex.php?cat=WIG100&listtype=standard&listsort=sortoption1>

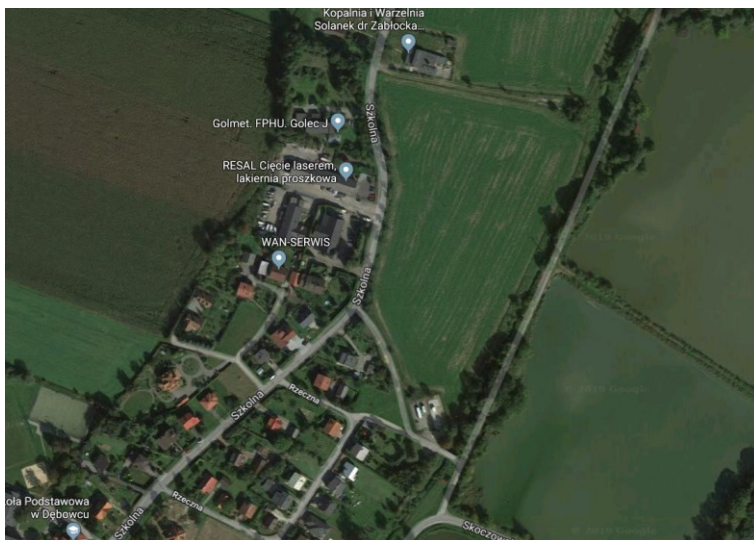


Ikonomia historyczna (przemiany architektoniczne)

- nie znaleziono

Stan obecny

Opis: Obecnie tereny przemysłowe.



Widok ogólny

Google Maps



Obiekt w lokalizacji
[Google Maps](#)



Dawne zabudowania gospodarcze
[Google Maps](#)

Bibliografia

- nie znaleziono

Wnioski i wytyczne

Zaleca się poszukiwanie materiału źródłowego w celu jego archiwizacji.



LP	Miejscowość	Kraj	Typ obiektu	Lokalizacja
26d.	DĘBOWIEC cz. Dubovec, niem. Baumgarten	PL	dwór	49.832760, 18.726485

Folwark Dębowiec (Rogerhof)

Uwagi o lokalizacji: Dębowiec po raz pierwszy jest wzmiankowany w Księdze uposażeń biskupstwa wrocławskiego (łac. Liber foundationis episcopatus Vratislaviensis), spisanej za czasów biskupa Henryka z Wierzbna ok. roku 1305.

Powstanie: występuje na mapach z XVIII wieku.

Właściciel/budowniczy:

Uwagi o obiekcie:

Obecna funkcja obiektu: obiekt nie istnieje. Pozostały budynki gospodarcze.

Typ rezydencji: dwór. **Podtyp rezydencji:** ??.

Rejestracja:

Określenia: (pol.) dwór

Kod obiektu:

KD_W2 / ZD_??-W5 / PZ_O-O4 / FZ_BA / NO / D3 / F3 / E_SZ / RS_B / ZOO-P / B_M-DC

Analiza urbanistyczna

Województwo (PL) Kraj (CZ)	Powiat	Gmina / Miasto	Dzielnica / Wieś
Śląskie	cieszyński	Dębowiec	Dębowiec

Dostępność komunikacyjna: Obiekt znajduje się przy drodze lokalnej.

Dostępność wizualna: Obiekt prywatny widoczny z drogi publicznej.



Potwierdzenie lokalizacji (mapy)



Brak potwierdzenia lokalizacji obiektu.

Mapa Księstwa Cieszyńskiego (Ducatus in Silesia superiore Teschinensis) Jonasa Nigrinusa z 1724
https://upload.wikimedia.org/wikipedia/commons/9/91/Jonas_Nigrinus%2C_Ducatus_Teschinensis.jpg



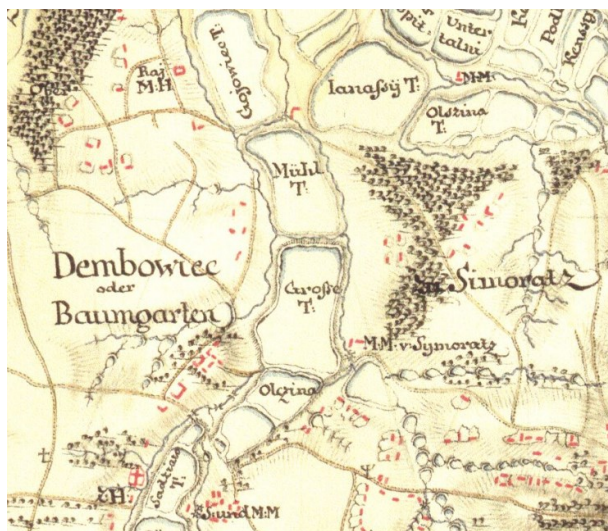
Brak potwierdzenia lokalizacji obiektu.

Mapa Księstwa Cieszyńskiego (Principatus Silesiae Teschinensis) Matthäusa Schubartha z roku 1736
https://upload.wikimedia.org/wikipedia/commons/b/b3/Matthaeus_Schubarth%2C_Ducatus_Teschinensis.jpg



Brak potwierdzenia lokalizacji obiektu.

Mapa józefińska (Józef II), w wersji austriackiej (pierwsze mapowanie – Josephinische Landesaufnahme): Księstwo Górno-Śląskie 1763 (Herzogtum Ober-Schlesien 1763)
<https://mapire.eu/de/map/firstsurvey-silesia/?layers=osm%2C154&bbox=2023445.790079433%2C6415057.254895444%2C2047743.2104455833%2C6422700.957723961>



Potwierdzenie istnienia obiektu jako Raj Meierhof.

Mapa józefińska (Józef II), w wersji czeskiej (pierwsze mapowanie – Josephinische Landesaufnahme): Księstwo Górno-Śląskie 1763 (Herzogtum Ober-Schlesien 1763)

http://oldmaps.geolab.cz/map_region.pl?lang=cs&map_root=1vm&map_region=sl



Potwierdzenie istnienia obiektu jako Royer Hof.

Mapa franciszkańska (Franciszek II/I), w wersji austriackiej (drugie mapowanie - Franziszeische Landesaufnahme): Morawy i Śląsk 1836–1842 (Mähren und Schlesien 1836–1842)

<https://mapire.eu/de/map/secondsurvey-moravia/?layers=osm%2C62&bbox=1957740.4870870581%2C6372705.936672876%2C2152119.8500162615%2C6433855.559301017>

- nie wystąpiono o odpis.

Kataster austriacki (franciszkański)

Tereny Czech: <https://archivnimapy.cuzk.cz>



Potwierdzenie istnienia obiektu jako Roger Hof.

Mapa monarchii Habsburgów 1869-1887 (trzecie mapowanie - Franzisco-Josephinische Landesaufnahme) w skali 1:25000
<https://mapire.eu/de/map/thirdsurvey25000/?layers=osm%2C129&bbox=2109361.0098719993%2C6019414.765210961%2C2133658.4302381496%2C6027058.468039478>

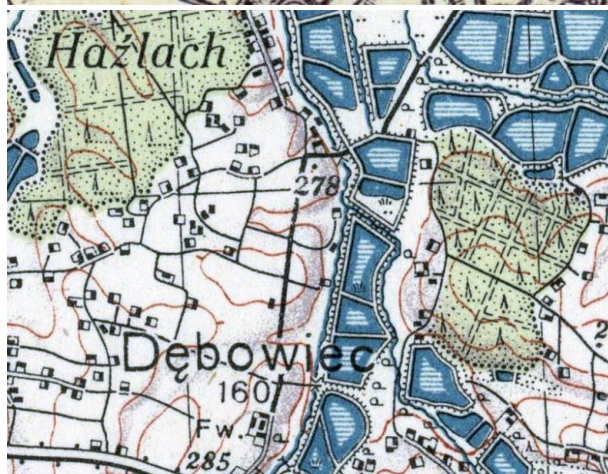
- brak mapy

Mapa monarchii Habsburgów 1869-1887 (trzecie mapowanie - Franzisco-Josephinische Landesaufnahme) w skali 1:25000 w wersji czeskiej
http://oldmaps.geolab.cz/map_region.pl?lang=cs&map_root=3vm&map_region=25



Obiekt niewyróżniony na mapie

Mapa monarchii Habsburgów 1869-1887 (trzecie mapowanie - Franzisco-Josephinische Landesaufnahme) w skali 1:75000
<https://mapire.eu/de/map/thirdsurvey75000/?layers=osm%2C43&bbox=1901067.7191377215%2C6130849.589013578%2C1913216.4293207966%2C6134671.440427838>



Potwierdzony dwór (Hof) – mapa górna z 1921 r.

lub brak (na mapie nie zaznaczono już hipotetyczne rządcówki) – mapa dolna z 1934 r.

Mapy polska WIG z okresu 20-lecia międzywojennego w skali

<http://igrek.amzp.pl/mapindex.php?cat=WIG100&listtype=standard&listsort=sortoption1>



Ikonomia historyczna (przemiany architektoniczne)

- nie znaleziono

Stan obecny

Opis: Pozostały budynki gospodarcze.



Widok ogólny
Google Maps



Budynki gospodarcze
Google Maps

Bibliografia

- nie znaleziono

Wnioski i wytyczne

Zaleca się poszukiwanie materiału źródłowego w celu jego archiwizacji.



LP	Miejscowość	Kraj	Typ obiektu	Lokalizacja
26e.	DĘBOWIEC cz. Dubovec, niem. Baumgarten	PL	dwór	49.804787, 18.714890

Folwark Dębowiec (dolny)

Uwagi o lokalizacji: Dębowiec po raz pierwszy jest wzmiankowany w Księdze uposażeń biskupstwa wrocławskiego (łac. Liber foundationis episcopatus Vratislaviensis), spisanej za czasów biskupa Henryka z Wierzbna ok. roku 1305.

Powstanie: występuje na mapach z 2-giej połowy XIX wieku.

Właściciel/budowniczy:

Uwagi o obiekcie: Nazwa dolny hipotetyczna.

Obecna funkcja obiektu: obiekt nie istnieje.

Typ rezydencji: dwór. **Podtyp rezydencji:** Dwór parterowy.

Rejestracja:

Określenia: (niem.) Meierhof

Kod obiektu:

KD_W2 / ZD_DP-W5 / PZ_O-O4 / FZ_HI / NO / D3 / F3 / E_SZ / RS_B / ZOO-P / B_M-DC

Analiza urbanistyczna

Województwo (PL) Kraj (CZ)	Powiat	Gmina / Miasto	Dzielnica / Wieś
Śląskie	cieszyński	Dębowiec	Dębowiec

Dostępność komunikacyjna: Obiekt znajduje się przy drodze lokalnej.

Dostępność wizualna: Obiekt prywatny widoczny z drogi publicznej.



Potwierdzenie lokalizacji (mapy)



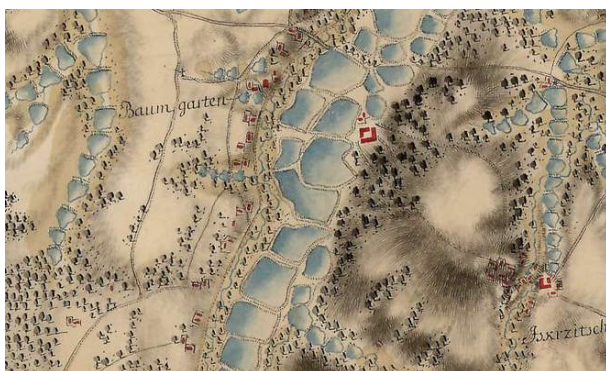
Brak potwierdzenia lokalizacji obiektu.

Mapa Księstwa Cieszyńskiego (Ducatus in Silesia superiore Teschinensis) Jonasa Nigrinusa z 1724
https://upload.wikimedia.org/wikipedia/commons/9/91/Jonas_Nigrinus%2C_Ducatus_Teschinensis.jpg



Brak potwierdzenia lokalizacji obiektu.

Mapa Księstwa Cieszyńskiego (Principatus Silesiae Teschinensis) Matthäusa Schubartha z roku 1736
https://upload.wikimedia.org/wikipedia/commons/b/b3/Matthaeus_Schubarth%2C_Ducatus_Teschinensis.jpg



Brak potwierdzenia lokalizacji obiektu.

Mapa józefińska (Józef II), w wersji austriackiej (pierwsze mapowanie – Josephinische Landesaufnahme): Księstwo Górno-Śląskie 1763 (Herzogtum Ober-Schlesien 1763)
<https://mapire.eu/de/map/firstsurvey-silesia/?layers=osm%2C154&bbox=2023445.790079433%2C6415057.254895444%2C2047743.2104455833%2C6422700.957723961>



Brak potwierdzenia lokalizacji obiektu.

Mapa józefińska (Józef II), w wersji czeskiej (pierwsze mapowanie – Josephinische Landesaufnahme): Księstwo Górnó-Sląskie 1763 (Herzogtum Ober-Schlesien 1763)

http://oldmaps.geolab.cz/map_region.pl?lang=cs&map_root=1vm&map_region=sl



Brak potwierdzenia lokalizacji obiektu.

Mapa franciszkańska (Franciszek II/I), w wersji austriackiej (drugie mapowanie - Franziszeische Landesaufnahme): Morawy i Śląsk 1836–1842 (Mähren und Schlesien 1836–1842)

<https://mapire.eu/de/map/secondsurvey-moravia/?layers=osm%2C62&bbox=1957740.4870870581%2C6372705.936672876%2C2152119.8500162615%2C6433855.559301017>

- nie wystąpiono o odpis.

Kataster austriacki (franciszkański)



Tereny Czech: <https://archivnimapy.cuzk.cz>



Potwierdzenie istnienia obiektu

Mapa monarchii Habsburgów 1869-1887 (trzecie mapowanie - Franzisco-Josephinische Landesaufnahme) w skali 1:25000
<https://mapire.eu/de/map/thirdsurvey25000/?layers=osm%2C129&bbox=2109361.0098719993%2C6019414.765210961%2C2133658.4302381496%2C6027058.468039478>

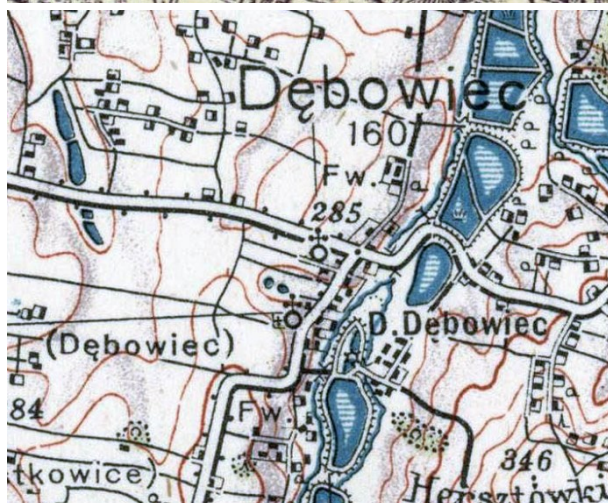
- brak mapy

Mapa monarchii Habsburgów 1869-1887 (trzecie mapowanie - Franzisco-Josephinische Landesaufnahme) w skali 1:25000 w wersji czeskiej
http://oldmaps.geolab.cz/map_region.pl?lang=cs&map_root=3vm&map_region=25



Potwierdzenie istnienia obiektu

Mapa monarchii Habsburgów 1869-1887 (trzecie mapowanie - Franzisco-Josephinische Landesaufnahme) w skali 1:75000
<https://mapire.eu/de/map/thirdsurvey75000/?layers=osm%2C43&bbox=1901067.7191377215%2C6130849.589013578%2C1913216.4293207966%2C6134671.440427838>



Potwierdzony dwór (Hof) – mapa górna z 1921 r.

lub folwark – mapa dolna z 1934 r.

Mapy polska WIG z okresu 20-lecia międzywojennego w skali

<http://igrek.amzp.pl/mapindex.php?cat=WIG100&listtype=standard&listsort=sortoption1>



Ikonomia historyczna (przemiany architektoniczne)

- przedstawiona w części IV

Stan obecny

Opis: W.



Widok ogólny
Google Maps



Obiekt w lokalizacji (Widoczne stare słupki bramne)

Google Maps

Bibliografia

- nie znaleziono

Wnioski i wytyczne

Zaleca się poszukiwanie materiału źródłowego w celu jego archiwizacji.



LP	Miejscowość	Kraj	Typ obiektu	Lokalizacja
27.	DOBRA cz. Dobrá, niem. Dobrau	CZ	dwór	49.669153, 18.406616

Dwór obronny Dobra

Uwagi o lokalizacji: Dobra po raz pierwszy jest wzmiankowana w Księdze uposażeń biskupstwa wrocławskiego (łac. Liber foundationis episcopatus Vratislaviensis), spisanej za czasów biskupa Henryka z Wierzbna ok. roku 1305.

Powstanie: XV wiek.

Właściciel/budowniczy:

Uwagi o obiekcie:

Obecna funkcja obiektu: istniał do XVIII wieku.

Typ rezydencji: dwór. **Podtyp rezydencji:** prawdopodobnie dwór rycerski, obronny, wieżowy.

Rejestracja:

Określenia rezydencji: (cz.) tvrz, (pol.) zamek

Kod obiektu:

KD_W2 / ZD_DRK-W5 / PZ_B / FZ_GO / O1 / D3 / F4 / E_SZ / RS_W-O / ZOO-P / B_D/K-DR/DC

Analiza urbanistyczna

Województwo (PL) Kraj (CZ)	Powiat	Gmina / Miasto	Dzielnica / Wieś
Morawsko-śląski	Frydek-Mistek	Dobra	Dobra

Dostępność komunikacyjna: Obiekt znajduje się przy drodze lokalnej we wsi Baszka.

Dostępność wizualna: Istnieje jedynie porośnięte drzewami grodzisko.




Potwierdzenie lokalizacji (mapy)


- brak źródeł tego typu

Ikonografia historyczna (przemiany architektoniczne)

Istnieją jedynie rekonstrukcje



Rekonstrukcja dworu rycerskiego/obronnego Dobra od zachodu
https://www.hrady.cz/wnd_show_pic.php?picnum=33256




Rekonstrukcja dworu rycerskiego/obronnego Dobra od południa
https://www.hrady.cz/wnd_show_pic.php?picnum=33256



Stan obecny

Opis: Grodzisko z domem na szczycie.



Widok ogólny
Google Maps

Bibliografia

Šafránek Josef M.; Soupis hradů, letohrádků, paláců, tvrzí a zámků v českých zemích; II.; 1996; s. 12

Tichánek J., Šerý Z., Šlechtická sídla na Frýdecko-Místecku, s.50-53.

<https://www.hrady.cz/index.php?OID=2601>

<http://www.severni-morava.cz/tvrz-dobra/>

https://www.soupispamatek.cz/arl-kcz/cs/detail-kcz_un_auth-0001997-Tvrz-Dobra/?disprec=417&iset=2&pg=42

Wnioski i wytyczne

Jedynym źródłem bardziej pogłębionej analizy obiektu mogą być prace archeologiczne.



LP	Miejscowość	Kraj	Typ obiektu	Lokalizacja
27a.	DOBRA cz. Dobrá, niem. Dobrau	CZ	dwór	49.674531, 18.411483

Dwór Dobra

Uwagi o lokalizacji: Dobra po raz pierwszy jest wzmiankowana w Księdze uposażeń biskupstwa wrocławskiego (łac. Liber foundationis episcopatus Vratislaviensis), spisanej za czasów biskupa Henryka z Wierzbna ok. roku 1305.

Powstanie: prawdopodobnie przełom XVI / XVII wieku (mapy potwierdzają lokalizację w 2-giej połowie XVIII wieku).

Właściciel/budowniczy: ród Wilczków.

Uwagi o obiekcie:

Obecna funkcja obiektu: obiekt prywatny.

Typ rezydencji: dwór. **Podtyp rezydencji:** dwór kasztelowy.

Rejestracja:

Określenia: (cz.) panský hospodářský dvůr

Kod obiektu:

KD_W2 / ZD_DK-W5 / PZ_O-O4 / FZ_RE / NO / D3 / F3 / E_SZ / RS_B / ZOO-P / B_M-DC

Analiza urbanistyczna

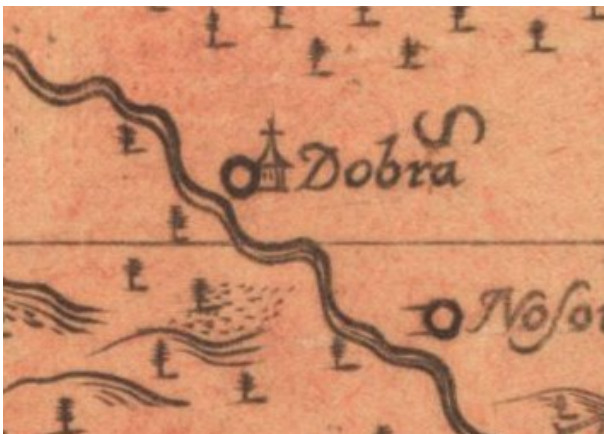
Województwo (PL) Kraj (CZ)	Powiat	Gmina / Miasto	Dzielnica / Wieś
Morawsko-śląski	Frydek-Mistek	Dobra	Dobra

Dostępność komunikacyjna: Obiekt znajduje się w centrum wsi.

Dostępność wizualna: Obiekt prywatny widoczny z drogi publicznej.



Potwierdzenie lokalizacji (mapy)



Brak potwierdzenia lokalizacji obiektu.

Mapa Księstwa Cieszyńskiego (Ducatus in Silesia superiore Teschinensis) Jonasa Nigrinusa z 1724
https://upload.wikimedia.org/wikipedia/commons/9/91/Jonas_Nigrinus%2C_Ducatus_Teschinensis.jpg



Brak potwierdzenia lokalizacji obiektu.

Mapa Księstwa Cieszyńskiego (Principatus Silesiae Teschinensis) Matthäusa Schubartha z roku 1736
https://upload.wikimedia.org/wikipedia/commons/b/b3/Matthaeus_Schubarth%2C_Ducatus_Teschinensis.jpg

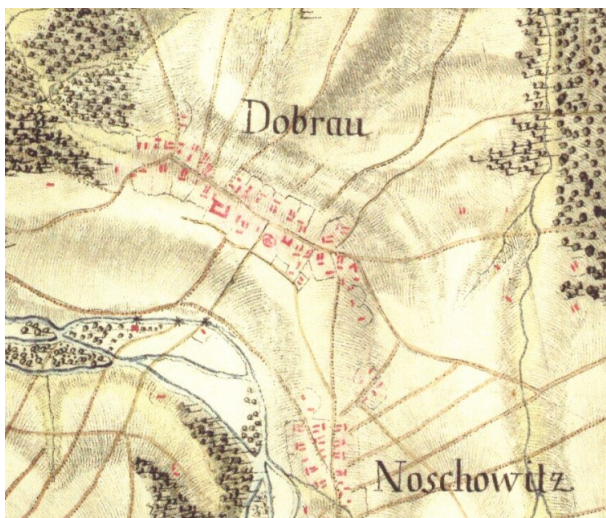


Brak potwierdzenia lokalizacji obiektu.

Mapa józefińska (Józef II), w wersji austriackiej (pierwsze mapowanie – Josephinische Landesaufnahme): Księstwo Górno-Śląskie 1763 (Herzogtum Ober-Schlesien 1763)



<https://mapire.eu/de/map/firstsurvey-silesia/?layers=osm%2C154&bbox=2023445.790079433%2C6415057.254895444%2C2047743.2104455833%2C6422700.957723961>



Pośrednie potwierdzenie istnienia obiektu.

Mapa józefińska (Józef II), w wersji czeskiej (pierwsze mapowanie – Josephinische Landesaufnahme): Księstwo Górno-Śląskie 1763 (Herzogtum Ober-Schlesien 1763)

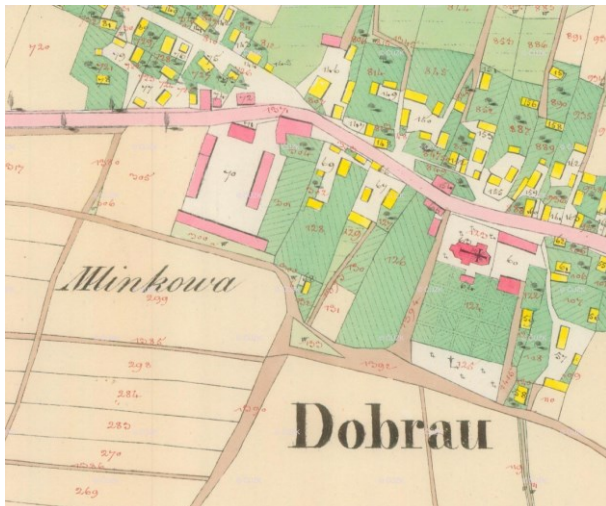
http://oldmaps.geolab.cz/map_region.pl?lang=cs&map_root=1vm&map_region=sl



Pośrednie potwierdzenie istnienia obiektu.



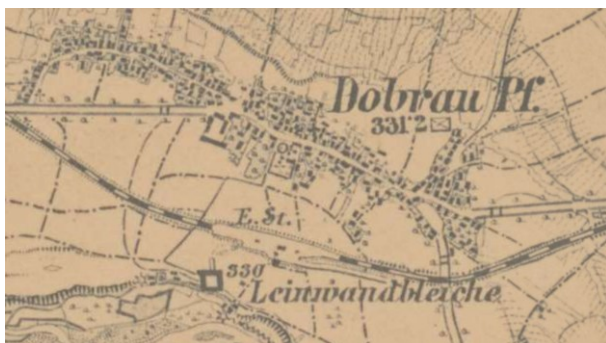
Mapa franciszkańska (Franciszek II/I), w wersji austriackiej (drugie mapowanie - Franziszeische Landesaufnahme): Morawy i Śląsk 1836–1842 (Mähren und Schlesien 1836–1842)
<https://mapire.eu/de/map/secondsurvey-moravia/?layers=osm%2C62&bbox=1957740.4870870581%2C6372705.936672876%2C2152119.8500162615%2C6433855.559301017>



Pośrednie potwierdzenie istnienia obiektu.

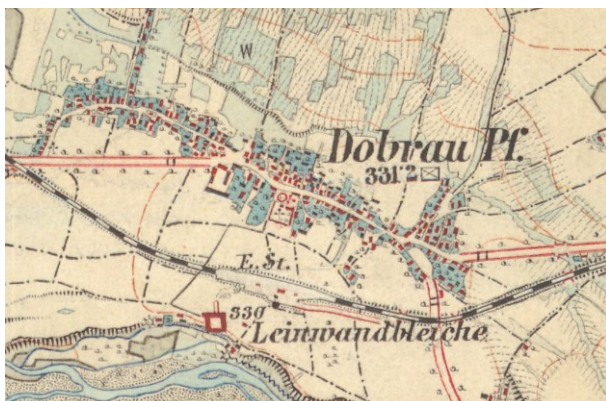
Kataster austriacki (franciszkański)

Tereny Czech: <https://archivnimapy.cuzk.cz>



Pośrednie potwierdzenie istnienia obiektu.

Mapa monarchii Habsburgów 1869-1887 (trzecie mapowanie - Franzisco-Josephinische Landesaufnahme) w skali 1:25000
<https://mapire.eu/de/map/thirdsurvey25000/?layers=osm%2C129&bbox=2109361.0098719993%2C6019414.765210961%2C2133658.4302381496%2C6027058.468039478>



Pośrednie potwierdzenie istnienia obiektu.

Mapa monarchii Habsburgów 1869-1887 (trzecie mapowanie - Franzisco-Josephinische Landesaufnahme) w skali 1:25000 w wersji czeskiej

http://oldmaps.geolab.cz/map_region.pl?lang=cs&map_root=3vm&map_region=25

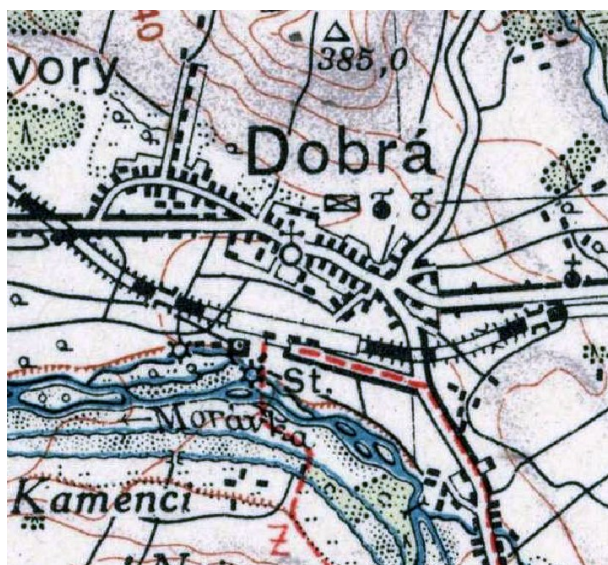


Pośrednie potwierdzenie istnienia obiektu.

Mapa monarchii Habsburgów 1869-1887 (trzecie mapowanie - Franzisco-Josephinische Landesaufnahme) w skali 1:75000

<https://mapire.eu/de/map/thirdsurvey75000/?layers=osm%2C43&bbox=1901067.7191377215%2C6130849.589013578%2C1913216.4293207966%2C6134671.440427838>





Brak potwierdzenia obiektu – mapa górna z 1926 r.

lub brak – mapa dolna z 1934 r.

Mapy polska WIG z okresu 20-lecia międzywojennego w skali

<http://igrek.amzp.pl/mapindex.php?cat=WIG100&listtype=standard&listsort=sortoption1>



Ikonomia historyczna (przemiany architektoniczne)

- przedstawiona w części IV



Dwór Wilczków w Dobrej w 1935 roku
Ze zbiorów Mariusza Makowskiego



Widok Dobrej i dworu (stara pocztów)
Ze zbiorów Mariusza Makowskiego



Pocztówka Gruss aus Dobrau
<https://archiwum.allegro.pl/oferta/gruss-aus-dobra-i7494318472.html>



Rekonstrukcja wyglądu dworu (starodávna sýpka - stay spichlerz)
Ze zbiorów Mariusza Makowskiego.



Stan obecny

Opis: Istnieją budynki prywatne.



Widok ogólny

Google Maps



Obiekt w lokalizacji

Google Maps



Obiekt w lokalizacji (spichlerz bramny).
Ze zbiorów Mariusza Makowskiego

Bibliografia

<https://www.hrady.cz/index.php?OID=2268>

Wnioski i wytyczne

Zaleca się poszukiwanie materiału źródłowego w celu jego archiwizacji.



LP	Miejscowość	Kraj	Typ obiektu	Lokalizacja
28.	DOBRACICE cz. Dobratice, niem. Dobratitz	CZ	willa	49.661970, 18.491137 49.662257, 18.491391

Dworek Dobracice

Uwagi o lokalizacji: Dobracice są wzmiankowane po raz pierwszy w roku 1580 (wyodrębniły się z Domasłowic Górnych).

Powstanie: XVIII wiek..

Właściciel/budowniczy: Anton Valentin Kaschnitz von Weinberg.

Uwagi o obiekcie:

Obecna funkcja obiektu: obiekt nie istnieje.

Typ rezydencji: willa. **Podtyp rezydencji:** dworek (parterowy).

Rejestracja:

Określenia: (cz.) zámeczek

Kod obiektu:

KW_W2 / ZW_DW-W5 / PZ_O-O4 / FZ_BA / NO / D3 / F3 / E_SZ / RS_B / ZOO-P / B_M-DC

Analiza urbanistyczna

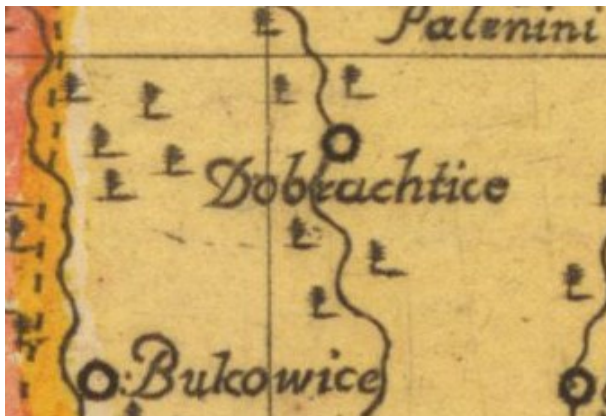
Województwo (PL) Kraj (CZ)	Powiat	Gmina / Miasto	Dzielnica / Wieś
Morawsko-śląski	Frydek-Mistek	Dobracice	Dobracice

Dostępność komunikacyjna: Obiekt znajdował się w centrum wsi.

Dostępność wizualna: Obiekt nie istnieje.



Potwierdzenie lokalizacji (mapy)



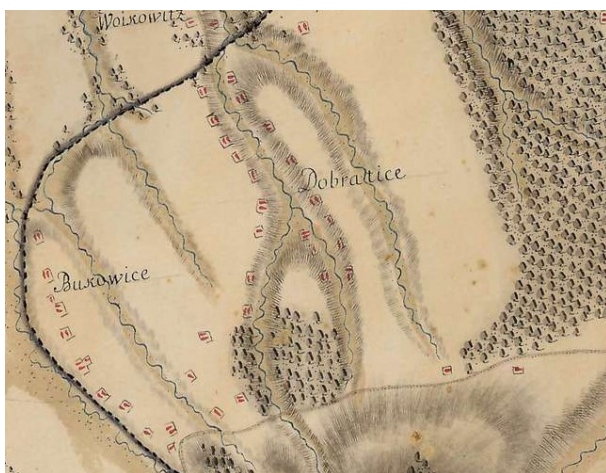
Brak potwierdzenia lokalizacji obiektu.

Mapa Księstwa Cieszyńskiego (Ducatus in Silesia superiore Teschinensis) Jonasa Nigrinusa z 1724
https://upload.wikimedia.org/wikipedia/commons/9/91/Jonas_Nigrinus%2C_Ducatus_Teschinensis.jpg



Brak potwierdzenia lokalizacji obiektu.

Mapa Księstwa Cieszyńskiego (Principatus Silesiae Teschinensis) Matthäusa Schubartha z roku 1736
https://upload.wikimedia.org/wikipedia/commons/b/b3/Matthaeus_Schubarth%2C_Ducatus_Teschinensis.jpg



Brak potwierdzenia lokalizacji obiektu.

Mapa józefińska (Józef II), w wersji austriackiej (pierwsze mapowanie – Josephinische Landesaufnahme): Księstwo Górno-Śląskie 1763 (Herzogtum Ober-Schlesien 1763)



<https://mapire.eu/de/map/firstsurvey-silesia/?layers=osm%2C154&bbox=2023445.790079433%2C6415057.254895444%2C2047743.2104455833%2C6422700.957723961>



Brak potwierdzenia lokalizacji obiektu.

Mapa józefińska (Józef II), w wersji czeskiej (pierwsze mapowanie – Josephinische Landesaufnahme): Księstwo Górno-Śląskie 1763 (Herzogtum Ober-Schlesien 1763)

http://oldmaps.geolab.cz/map_region.pl?lang=cs&map_root=1vm&map_region=sl



Brak potwierdzenia lokalizacji obiektu.

Mapa franciszkańska (Franciszek II/I), w wersji austriackiej (drugie mapowanie - Franziszeische Landesaufnahme): Morawy i Śląsk 1836–1842 (Mähren und Schlesien 1836–1842)

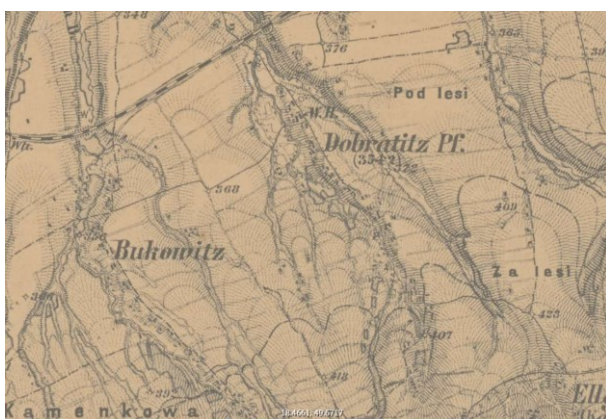
<https://mapire.eu/de/map/secondsurvey-moravia/?layers=osm%2C62&bbox=1957740.4870870581%2C6372705.936672876%2C2152119.8500162615%2C6433855.559301017>



Lokalizacja obiektu.

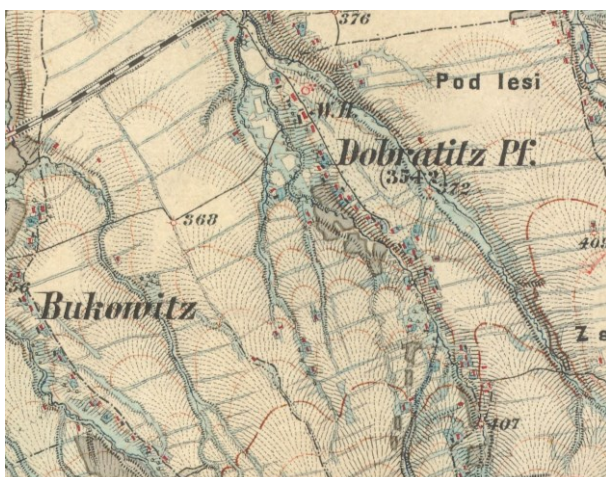
Kataster austriacki (franciszkański)

Tereny Czech: <https://archivnimapy.cuzk.cz>



Brak potwierdzenia lokalizacji obiektu.

Mapa monarchii Habsburgów 1869-1887 (trzecie mapowanie - Franzisco-Josephinische Landesaufnahme) w skali 1:25000
<https://mapire.eu/de/map/thirdsurvey25000/?layers=osm%2C129&bbox=2109361.0098719993%2C6019414.765210961%2C2133658.4302381496%2C6027058.468039478>



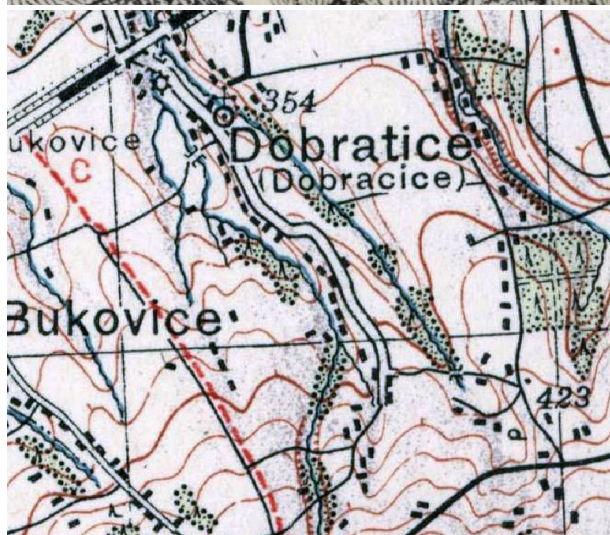
Brak potwierdzenia lokalizacji obiektu.

Mapa monarchii Habsburgów 1869-1887 (trzecie mapowanie - Franzisco-Josephinische Landesaufnahme) w skali 1:25000 w wersji czeskiej
http://oldmaps.geolab.cz/map_region.pl?lang=cs&map_root=3vm&map_region=25



Brak potwierdzenia lokalizacji obiektu.

Mapa monarchii Habsburgów 1869-1887 (trzecie mapowanie - Franzisco-Josephinische Landesaufnahme) w skali 1:75000
<https://mapire.eu/de/map/thirdsurvey75000/?layers=osm%2C43&bbox=1901067.7191377215%2C6130849.589013578%2C1913216.4293207966%2C6134671.440427838>



Brak potwierdzenia obiektu – mapa górna z 1927 r.

lub brak – mapa dolna z 1934 r.

Mapy polska WIG z okresu 20-lecia międzywojennego w skali
<http://igrek.amzp.pl/mapindex.php?cat=WIG100&listtype=standard&listsort=sortoption1>




Ikonografia historyczna (przemiany architektoniczne)

- nie znaleziono

Stan obecny

Opis: Obiekt nie istnieje.



Widok ogólny

Google Maps

Bibliografia

<https://www.hrady.cz/index.php?OID=3826>

http://www.souispamatek.com/okres_tesin/foto/dobratice/dobratice.htm

Wnioski i wytyczne

Zaleca się poszukiwanie materiału źródłowego w celu jego archiwizacji.



LP	Miejscowość	Kraj	Typ obiektu	Lokalizacja
29.	DOMASŁOWICE DOLNE cz. Dolní Domaslavice, niem. Nieder Domaslowitz	CZ	dwór	49.719457, 18.470839

Dwór Domasłowice Dolne (Stary)

Uwagi o lokalizacji: Domoasłowice Dolne i Górne są wzmiankowane po raz pierwszy w Księdze uposażeń biskupstwa wrocławskiego (łac. Liber fundationis episcopatus Vratislaviensis), spisanej za czasów biskupa Henryka z Wierzbna ok. roku 1305.

Powstanie: prawdopodobnie przed XVIII wiekiem.

Właściciel/budowniczy:

Uwagi o obiekcie: W roku 1804 ród Janusovských z Vyšehradu wznosił w obrębie starego dworu nowy dwór.

Obecna funkcja obiektu: obiekt nie istnieje.

Typ rezydencji: dwór. **Podtyp rezydencji:** ??.

Rejestracja:

Określenia: (cz.) zamek

Kod obiektu:

KD_W2 / ZD_??-W5 / PZ_O-04 / FZ_BA / NO / D3 / F3 / E_SZ / RS_B / ZOO-P / B_M-DC

Analiza urbanistyczna

Województwo (PL) Kraj (CZ)	Powiat	Gmina / Miasto	Dzielnica / Wieś
Morawsko-śląski	Frydek-Mistek	Domasławice Dolne	Domasławice Dolne

Dostępność komunikacyjna: Obiekt znajdował się na terenie obecnego zalewu Žermanice.

Dostępność wizualna: Obiekt nie istnieje.




Potwierdzenie lokalizacji (mapy)



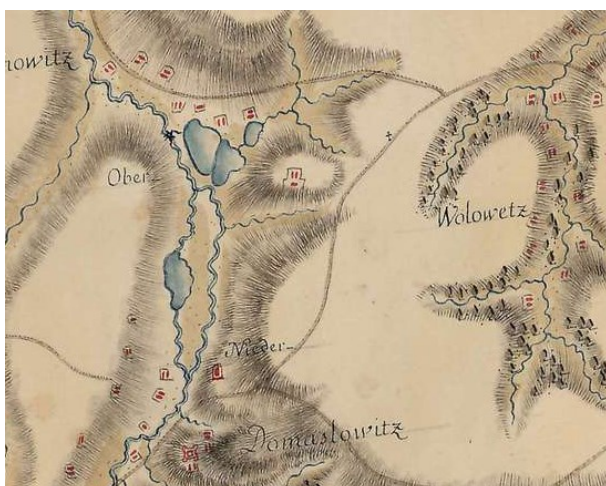
Brak potwierdzenia lokalizacji obiektu.

Mapa Księstwa Cieszyńskiego (Ducatus in Silesia superiore Teschinensis) Jonasa Nigrinusa z 1724
https://upload.wikimedia.org/wikipedia/commons/9/91/Jonas_Nigrinus%2C_Ducatus_Teschinensis.jpg



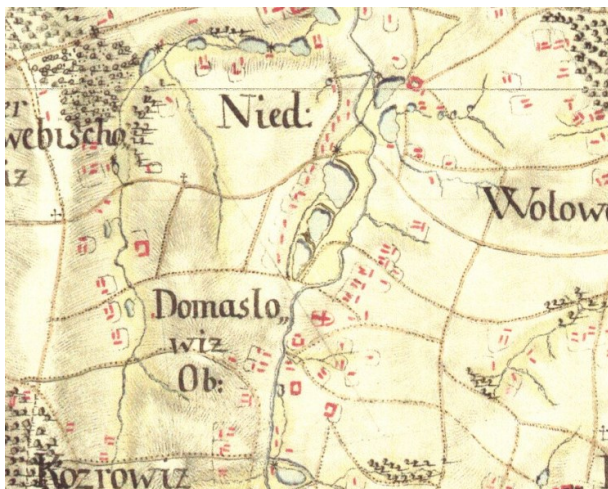
Potwierdzenie lokalizacji starego dworu.

Mapa Księstwa Cieszyńskiego (Principatus Silesiae Teschinensis) Matthäusa Schubartha z roku 1736
https://upload.wikimedia.org/wikipedia/commons/b/b3/Matthaeus_Schubarth%2C_Ducatus_Teschinensis.jpg



Potwierdzenie lokalizacji starego dworu.

Mapa józefińska (Józef II), w wersji austriackiej (pierwsze mapowanie – Josephinische Landesaufnahme): Księstwo Górno-Śląskie 1763 (Herzogtum Ober-Schlesien 1763)
<https://mapire.eu/de/map/firstsurvey-silesia/?layers=osm%2C154&bbox=2023445.790079433%2C6415057.254895444%2C2047743.2104455833%2C6422700.957723961>



Potwierdzenie lokalizacji starego dworu.

Mapa józefińska (Józef II), w wersji czeskiej (pierwsze mapowanie – Josephinische Landesaufnahme): Księstwo Górno-Śląskie 1763 (Herzogtum Ober-Schlesien 1763)

http://oldmaps.geolab.cz/map_region.pl?lang=cs&map_root=1vm&map_region=sl



Potwierdzenie lokalizacji nowego obiektu.

Mapa franciszkańska (Franciszek II/I), w wersji austriackiej (drugie mapowanie - Franziszeische Landesaufnahme): Morawy i Śląsk 1836–1842 (Mähren und Schlesien 1836–1842)

<https://mapire.eu/de/map/secondsurvey-moravia/?layers=osm%2C62&bbox=1957740.4870870581%2C6372705.936672876%2C2152119.8500162615%2C6433855.559301017>



Potwierdzenie lokalizacji nowego obiektu.

Kataster austriacki (franciszkański)

Tereny Czech: <https://archivnimapy.cuzk.cz>



Potwierdzenie lokalizacji nowego obiektu.

Mapa monarchii Habsburgów 1869-1887 (trzecie mapowanie - Franzisco-Josephinische Landesaufnahme) w skali 1:25000
<https://mapire.eu/de/map/thirdsurvey25000/?layers=osm%2C129&bbox=2109361.0098719993%2C6019414.765210961%2C2133658.4302381496%2C6027058.468039478>



Potwierdzenie lokalizacji nowego obiektu.

Mapa monarchii Habsburgów 1869-1887 (trzecie mapowanie - Franzisco-Josephinische Landesaufnahme) w skali 1:25000 w wersji czeskiej

http://oldmaps.geolab.cz/map_region.pl?lang=cs&map_root=3vm&map_region=25



Brak potwierdzenia lokalizacji obiektu.

Mapa monarchii Habsburgów 1869-1887 (trzecie mapowanie - Franzisco-Josephinische Landesaufnahme) w skali 1:75000

<https://mapire.eu/de/map/thirdsurvey75000/?layers=osm%2C43&bbox=1901067.7191377215%2C6130849.589013578%2C1913216.4293207966%2C6134671.440427838>



Potwierdzenie nowego obiektu jako folwark – mapa górna z 1927 r.

lub jako folwark – mapa dolna z 1934 r.

Mapy polska WIG z okresu 20-lecia międzywojennego w skali

<http://igrek.amzp.pl/mapindex.php?cat=WIG100&listtype=standard&listsort=sortoption1>

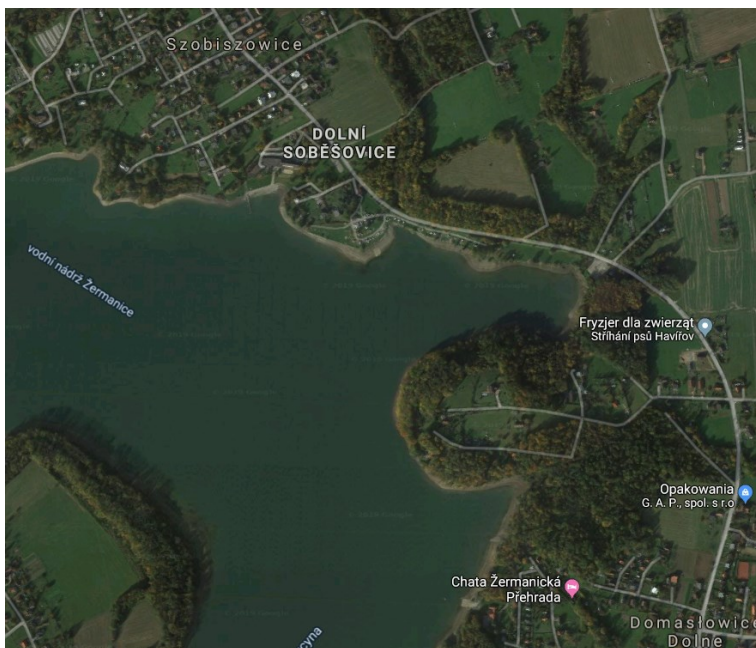


Ikonografia historyczna (przemiany architektoniczne)

- brak źródeł tego typu

Stan obecny

Opis: Obiekt nie istnieje. Obecnie teren zalewu



Widok ogólny

Google Maps

Bibliografia

Šafránek Josef M.; Soudpis hradů, letohrádků, paláců, tvrzí a zámků v českých zemích; II.; 1996; s. 19

Kolektiv autorů; Hrady a zámky na Moravě; 1987; s. 18

Kolektiv autorů; Hrady, zámky a tvrze v Čechách, na Moravě a ve Slezsku; II; 1983; s. 58

Wnioski i wytyczne

Zaleca się poszukiwanie materiału źródłowego w celu jego archiwizacji.



LP	Miejscowość	Kraj	Typ obiektu	Lokalizacja
29a.	DOMASŁOWICE DOLNE cz. Dolní Domaslavice, niem. Nieder Domaslowitz	CZ	dwór	49.719457, 18.470839

Dwór Domasłowice Dolne

Uwagi o lokalizacji: Domoasłowice Dolne i Górne są wzmiankowane po raz pierwszy w Księdze uposażeń biskupstwa wrocławskiego (łac. Liber fundationis episcopatus Vratislaviensis), spisanej za czasów biskupa Henryka z Wierzbna ok. roku 1305.

Powstanie: rok 1804.

Właściciel/budowniczy:

Uwagi o obiekcie: W roku 1804 ród Janusovských z Vyšehradu wznosił w obrębie starego dworu nowy dwór.

Obecna funkcja obiektu: obiekt nie istnieje. Zalany w 1958 roku.

Typ rezydencji: dwór. **Podtyp rezydencji:** dwór parterowy.

Rejestracja:

Określenia: (cz.) zamek

Kod obiektu:

KD_W2 / ZD_DP-W5 / PZ_O-O4 / FZ_KL / NO / D3 / F3 / E_SZ / RS_B / ZOO-P / B_M-DC

Analiza urbanistyczna

Województwo (PL) Kraj (CZ)	Powiat	Gmina / Miasto	Dzielnica / Wieś
Morawsko-śląski	Frydek-Mistek	Domasławice Dolne	Domasławice Dolne

Dostępność komunikacyjna: Obiekt znajdował się na terenie obecnego zalewu Žermanice.

Dostępność wizualna: Obiekt nie istnieje.




Potwierdzenie lokalizacji (mapy)



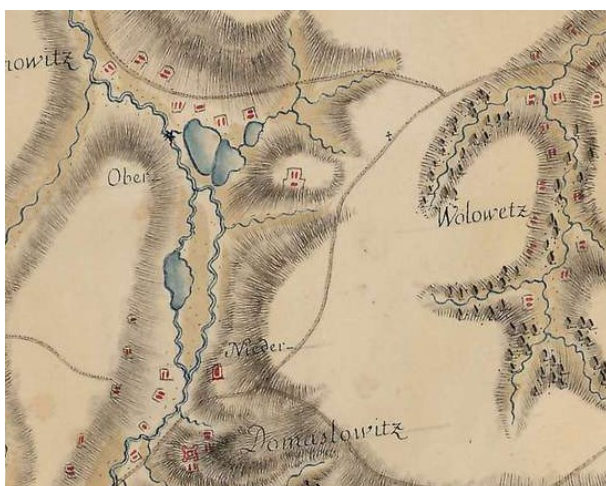
Brak potwierdzenia lokalizacji obiektu.

Mapa Księstwa Cieszyńskiego (Ducatus in Silesia superiore Teschinensis) Jonasa Nigrinusa z 1724
https://upload.wikimedia.org/wikipedia/commons/9/91/Jonas_Nigrinus%2C_Ducatus_Teschinensis.jpg



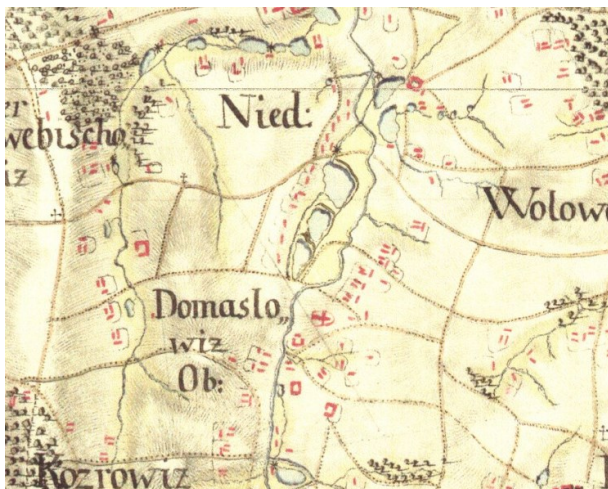
Potwierdzenie lokalizacji starego dworu.

Mapa Księstwa Cieszyńskiego (Principatus Silesiae Teschinensis) Matthäusa Schubartha z roku 1736
https://upload.wikimedia.org/wikipedia/commons/b/b3/Matthaeus_Schubarth%2C_Ducatus_Teschinensis.jpg



Potwierdzenie lokalizacji starego dworu.

Mapa józefińska (Józef II), w wersji austriackiej (pierwsze mapowanie – Josephinische Landesaufnahme): Księstwo Górno-Śląskie 1763 (Herzogtum Ober-Schlesien 1763)
<https://mapire.eu/de/map/firstsurvey-silesia/?layers=osm%2C154&bbox=2023445.790079433%2C6415057.254895444%2C2047743.2104455833%2C6422700.957723961>



Potwierdzenie lokalizacji starego dworu.

Mapa józefińska (Józef II), w wersji czeskiej (pierwsze mapowanie – Josephinische Landesaufnahme): Księstwo Górno-Śląskie 1763 (Herzogtum Ober-Schlesien 1763)

http://oldmaps.geolab.cz/map_region.pl?lang=cs&map_root=1vm&map_region=sl



Potwierdzenie lokalizacji nowego obiektu.

Mapa franciszkańska (Franciszek II/I), w wersji austriackiej (drugie mapowanie - Franziszeische Landesaufnahme): Morawy i Śląsk 1836–1842 (Mähren und Schlesien 1836–1842)

<https://mapire.eu/de/map/secondsurvey-moravia/?layers=osm%2C62&bbox=1957740.4870870581%2C6372705.936672876%2C2152119.8500162615%2C6433855.559301017>



Potwierdzenie lokalizacji nowego obiektu.

Kataster austriacki (franciszkański)

Tereny Czech: <https://archivnimapy.cuzk.cz>



Potwierdzenie lokalizacji nowego obiektu.

Mapa monarchii Habsburgów 1869-1887 (trzecie mapowanie - Franzisco-Josephinische Landesaufnahme) w skali 1:25000
<https://mapire.eu/de/map/thirdsurvey25000/?layers=osm%2C129&bbox=2109361.0098719993%2C6019414.765210961%2C2133658.4302381496%2C6027058.468039478>



Potwierdzenie lokalizacji nowego obiektu.

Mapa monarchii Habsburgów 1869-1887 (trzecie mapowanie - Franzisco-Josephinische Landesaufnahme) w skali 1:25000 w wersji czeskiej

http://oldmaps.geolab.cz/map_region.pl?lang=cs&map_root=3vm&map_region=25



Brak potwierdzenia lokalizacji obiektu.

Mapa monarchii Habsburgów 1869-1887 (trzecie mapowanie - Franzisco-Josephinische Landesaufnahme) w skali 1:75000

<https://mapire.eu/de/map/thirdsurvey75000/?layers=osm%2C43&bbox=1901067.7191377215%2C6130849.589013578%2C1913216.4293207966%2C6134671.440427838>



Potwierdzenie nowego obiektu jako folwark – mapa górna z 1927 r.

lub jako folwark – mapa dolna z 1934 r.

Mapy polska WIG z okresu 20-lecia międzywojennego w skali

<http://igrek.amzp.pl/mapindex.php?cat=WIG100&listtype=standard&listsort=sortoption1>



Ikografia historyczna (przemiany architektoniczne)



Widok na cały dwór od południa

<http://www.ddomaslavice.cz/cz/menu/101/historie/zamek/>



Dwór w roku 1930.

Ze zbiorów Mariusza Makowskiego



Dwór po przeróbce na budynek gospodarczy spółdzielni rolniczej (po 1945 roku)


Ze zbiorów Mariusza Makowskiego



Dwór po przeróbce na budynek gospodarczy spółdzielni rolniczej (po 1950 roku, przed zalaniem)
http://www.soupispamatek.com/okres_tesin/foto/dolnidomaslavice/dolnidomaslavice_zamek.htm



Dwór po przeróbce na budynek gospodarczy spółdzielni rolniczej (po 1950 roku, przed zalaniem)
od strony ogrodu
http://www.soupispamatek.com/okres_tesin/foto/dolnidomaslavice/dolnidomaslavice_zamek.htm

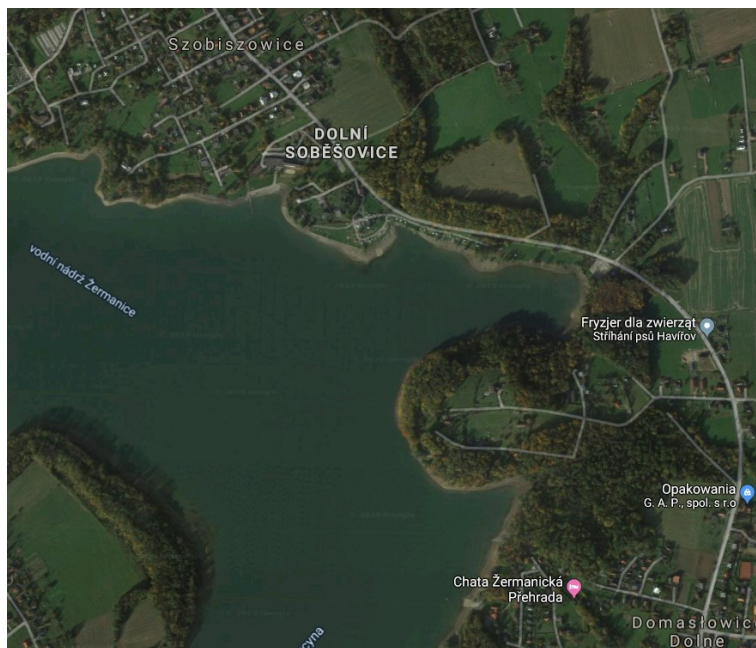


Rekonstrukcja dworu od strony ogrodu
https://www.hrady.cz/wnd_show_pic.php?picnum=15330



Stan obecny

Opis: Obiekt nie istnieje. Obecnie teren zalewu



Widok ogólny
Google Maps

Bibliografia

Šafránek Josef M.; Soutpis hradů, letohrádků, paláců, tvrzí a zámků v českých zemích; II.; 1996; s. 19

Kolektiv autorů; Hrady a zámky na Moravě; 1987; s. 18

Kolektiv autorů; Hrady, zámky a tvrze v Čechách, na Moravě a ve Slezsku; II; 1983; s. 58

Wnioski i wytyczne

Zaleca się poszukiwanie materiału źródłowego w celu jego archiwizacji.



LP	Miejscowość	Kraj	Typ obiektu	Lokalizacja
30.	DOMASŁOWICE GÓRNE cz. Horní Domaslavice, niem. Ober Domaslowitz	CZ	dwór	49.699379, 18.467815

Dwór obronny Domasłowice Górne

Uwagi o lokalizacji: Domasłowice Dolne i Górne są wzmiankowane po raz pierwszy w Księdze uposażeń biskupstwa wrocławskiego (łac. Liber fundationis episcopatus Vratislaviensis), spisanej za czasów biskupa Henryka z Wierzbna ok. roku 1305.

Powstanie: XV wiek.

Właściciel/budowniczy: (Tluk z Toszanovic)

Uwagi o obiekcie: Jego miejsce zajął budynek z 2-giej połowy XVII wieku.

Obecna funkcja obiektu: obiekt nie istnieje.

Typ rezydencji: dwór. **Podtyp rezydencji:** dwór obronny.

Rejestracja:

Określenia: (cz.) tvrz

Kod obiektu:

KD_W2 / ZD_DRK-W5 / PZ_B / FZ_GO / O1 / D3 / F4 / E_SZ / RS_W-O / ZOO-P / B_D/K-DR/DC

Analiza urbanistyczna

Województwo (PL) Kraj (CZ)	Powiat	Gmina / Miasto	Dzielnica / Wieś
Morawsko-śląski	Frydek-Mistek	Domasławice Górne	Domasławice Górne

Dostępność komunikacyjna: Obiekt znajdował się przy drodze lokalnej.

Dostępność wizualna: Obiekt nie istnieje.



Potwierdzenie lokalizacji (mapy)

- brak źródeł tego typu

Ikonografia historyczna (przemiany architektoniczne)

- nie znaleziono

Stan obecny

Opis: Obiekt nie istnieje.



Widok ogólny
Google Maps



Bibliografia

Wnioski i wytyczne

Jedynym źródłem bardziej pogłębionej analizy obiektu mogą być prace archeologiczne.



LP	Miejscowość	Kraj	Typ obiektu	Lokalizacja
30a.	DOMASŁOWICE GÓRNE cz. Horní Domaslavice, niem. Ober Domaslowitz	CZ	dwór	49.699379, 18.467815

Dwór Domasłowice Górne

Uwagi o lokalizacji: Domasłowice Dolne i Górne są wzmiankowane po raz pierwszy w Księdze uposażeń biskupstwa wrocławskiego (łac. Liber fundationis episcopatus Vratislaviensis), spisanej za czasów biskupa Henryka z Wierzbna ok. roku 1305.

Powstanie: 2-ga połowa XVII wieku.

Właściciel/budowniczy:

Uwagi o obiekcie: Przebudowa empirowa pod koniec XVIII wieku

Obecna funkcja obiektu: obiekt nie istnieje. 1955

Typ rezydencji: dwór. **Podtyp rezydencji:** dwór kasztelowy.

Rejestracja:

Określenia rezydencji: (cz.) tvrz, (pol.) zamek

Kod obiektu:

KD_W2 / ZD_KS-W5 / PZ_B / FZ_GO / O1 / D3 / F4 / E_SZ / RS_W-O / ZOO-P / B_D/K-DR/DC

Analiza urbanistyczna

Województwo (PL) Kraj (CZ)	Powiat	Gmina / Miasto	Dzielnica / Wieś
Morawsko-śląski	Frydek-Mistek	Domasławice Górne	Domasławice Górne

Dostępność komunikacyjna: Obiekt znajdował się na obecnym terenie prywatnym.

Dostępność wizualna: Obiekt nie istnieje.



Potwierdzenie lokalizacji (mapy)



Brak potwierdzenia lokalizacji obiektu.

Mapa Księstwa Cieszyńskiego (Ducatus in Silesia superiore Teschinensis) Jonasa Nigrinusa z 1724
https://upload.wikimedia.org/wikipedia/commons/9/91/Jonas_Nigrinus%2C_Ducatus_Teschinensis.jpg



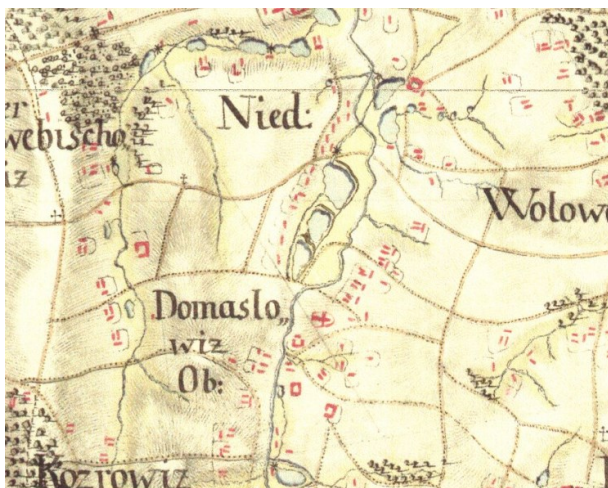
Potwierdzenie lokalizacji obiektu.

Mapa Księstwa Cieszyńskiego (Principatus Silesiae Teschinensis) Matthäusa Schubartha z roku 1736
https://upload.wikimedia.org/wikipedia/commons/b/b3/Matthaeus_Schubarth%2C_Ducatus_Teschinensis.jpg



Potwierdzenie lokalizacji obiektu.

Mapa józefińska (Józef II), w wersji austriackiej (pierwsze mapowanie – Josephinische Landesaufnahme): Księstwo Górno-Śląskie 1763 (Herzogtum Ober-Schlesien 1763)
<https://mapire.eu/de/map/firstsurvey-silesia/?layers=osm%2C154&bbox=2023445.790079433%2C6415057.254895444%2C2047743.2104455833%2C6422700.957723961>



Potwierdzenie lokalizacji starego dworu.

Mapa józefińska (Józef II), w wersji czeskiej (pierwsze mapowanie – Josephinische Landesaufnahme): Księstwo Górno-Śląskie 1763 (Herzogtum Ober-Schlesien 1763)

http://oldmaps.geolab.cz/map_region.pl?lang=cs&map_root=1vm&map_region=sl



Potwierdzenie lokalizacji obiektu.

Mapa franciszkańska (Franciszek II/I), w wersji austriackiej (drugie mapowanie - Franziszeische Landesaufnahme): Morawy i Śląsk 1836–1842 (Mähren und Schlesien 1836–1842)

<https://mapire.eu/de/map/secondsurvey-moravia/?layers=osm%2C62&bbox=1957740.4870870581%2C6372705.936672876%2C2152119.8500162615%2C6433855.559301017>



Lokalizacja obiektu.

Kataster austriacki (franciszkański)

Tereny Czech: <https://archivnimapy.cuzk.cz>



Potwierdzenie lokalizacji obiektu.

Mapa monarchii Habsburgów 1869-1887 (trzecie mapowanie - Franzisco-Josephinische Landesaufnahme) w skali 1:25000
<https://mapire.eu/de/map/thirdsurvey25000/?layers=osm%2C129&bbox=2109361.0098719993%2C6019414.765210961%2C2133658.4302381496%2C6027058.468039478>



Potwierdzenie lokalizacji obiektu.

Mapa monarchii Habsburgów 1869-1887 (trzecie mapowanie - Franzisco-Josephinische Landesaufnahme) w skali 1:25000
w wersji czeskiej
http://oldmaps.geolab.cz/map_region.pl?lang=cs&map_root=3vm&map_region=25



Brak potwierdzenia lokalizacji obiektu.

Mapa monarchii Habsburgów 1869-1887 (trzecie mapowanie - Franzisco-Josephinische Landesaufnahme) w skali 1:75000
<https://mapire.eu/de/map/thirdsurvey75000/?layers=osm%2C43&bbox=1901067.7191377215%2C6130849.589013578%2C1913216.4293207966%2C6134671.440427838>



Potwierdzenie obiektu jako folwark – mapa górna z 1927 r.

lub jako folwark – mapa dolna z 1934 r.

Mapy polska WIG z okresu 20-lecia międzywojennego w skali
<http://igrek.amzp.pl/mapindex.php?cat=WIG100&listtype=standard&listsort=sortoption1>



Ikonografia historyczna (przemiany architektoniczne)




Widok dworu od strony rzeki

<http://www.nalucine.cz/nlcn/f-fo1/f-002.htm>



Widok dworu na starej pocztówce

Ze zbiorów Mariusza Makowskiego



Rekonstrukcja dworu



https://www.hrady.cz/wnd_show_pic.php?picnum=48429



Widok dworu od ogrodu

<http://www.nalucine.cz/nlcn/f-fo1/f-002.htm>



Dwór od wjazdu (zdjęcie oraz rysunek)

Ze zbiorów Mariusza Makowskiego



Stan obecny

Opis: Obiekt nie istnieje. Obecnie teren prywatny.



Widok ogólny
Google Maps

Bibliografia

<http://www.nalucine.cz/nlcn/f-fo1/f-002.htm>
<https://www.hrady.cz/index.php?OID=2193>

Wnioski i wytyczne

Zaleca się poszukiwanie materiału źródłowego w celu jego archiwizacji.



LP	Miejscowość	Kraj	Typ obiektu	Lokalizacja
31.	DROGOMYŚL cz. Drahomyšl, niem. Drahomischl	PL	dwór	49.868805, 18.755271

Dwór Drogomyśl (Stary)

Uwagi o lokalizacji: Drogomyśl jest po raz pierwszy wzmiankowany w roku 1452.

Powstanie: przed XVIII wiekiem

Właściciel/budowniczy:

Uwagi o obiekcie: istnienie i lokalizacja niepewne

Obecna funkcja obiektu: obiekt nie istnieje

Typ rezydencji: dwór. **Podtyp rezydencji:** ???.

Rejestracja:

Określenia rezydencji:

Kod obiektu:

KD_W2 / ZD_DP-W5 / PZ_O-O4 / FZ_BA / NO / D3 / F4 / E_SZ / RS_W-O / ZOO-P / B_M-DC

Analiza urbanistyczna

Województwo (PL) Kraj (CZ)	Powiat	Gmina / Miasto	Dzielnica / Wieś
Śląskie	cieszyński	Strumień	Drogomyśl

Dostępność komunikacyjna: Obiekt znajdował się w centrummiasta.

Dostępność wizualna: Obiekt nie istnieje.



Potwierdzenie lokalizacji (mapy)



Potwierdzenie istnienia starego obiektu.

Mapa Księstwa Cieszyńskiego (Ducatus in Silesia superiore Teschinensis) Jonasa Nigrinusa z 1724
https://upload.wikimedia.org/wikipedia/commons/9/91/Jonas_Nigrinus%2C_Ducatus_Teschinensis.jpg



Brak potwierdzenia lokalizacji starego dworu.

Mapa Księstwa Cieszyńskiego (Principatus Silesiae Teschinensis) Matthäusa Schubartha z roku 1736
https://upload.wikimedia.org/wikipedia/commons/b/b3/Matthaeus_Schubarth%2C_Ducatus_Teschinensis.jpg



Potwierdzenie lokalizacji starego dworu.

Mapa józefińska (Józef II), w wersji austriackiej (pierwsze mapowanie – Josephinische Landesaufnahme): Księstwo Górno-Śląskie 1763 (Herzogtum Ober-Schlesien 1763)
<https://mapire.eu/de/map/firstsurvey-silesia/?layers=osm%2C154&bbox=2023445.790079433%2C6415057.254895444%2C2047743.2104455833%2C6422700.957723961>



Potwierdzenie lokalizacji starego dworu.

Mapa józefińska (Józef II), w wersji czeskiej (pierwsze mapowanie – Josephinische Landesaufnahme): Księstwo Górno-Śląskie 1763 (Herzogtum Ober-Schlesien 1763)

http://oldmaps.geolab.cz/map_region.pl?lang=cs&map_root=1vm&map_region=sl



Potwierdzenie lokalizacji nowego obiektu.

Mapa franciszkańska (Franciszek II/I), w wersji austriackiej (drugie mapowanie - Franziszeische Landesaufnahme): Morawy i Śląsk 1836–1842 (Mähren und Schlesien 1836–1842)

[https://mapire.eu/de/map/secondsurvey-](https://mapire.eu/de/map/secondsurvey-moravia/?layers=osm%2C62&bbox=1957740.4870870581%2C6372705.936672876%2C2152119.8500162615%2C6433855.559301017)

[moravia/?layers=osm%2C62&bbox=1957740.4870870581%2C6372705.936672876%2C2152119.8500162615%2C6433855.559301017](https://mapire.eu/de/map/secondsurvey-moravia/?layers=osm%2C62&bbox=1957740.4870870581%2C6372705.936672876%2C2152119.8500162615%2C6433855.559301017)



Potwierdzenie lokalizacji nowego obiektu.

Kataster austriacki (franciszkański)

Tereny Czech: <https://archivnimapy.cuzk.cz>



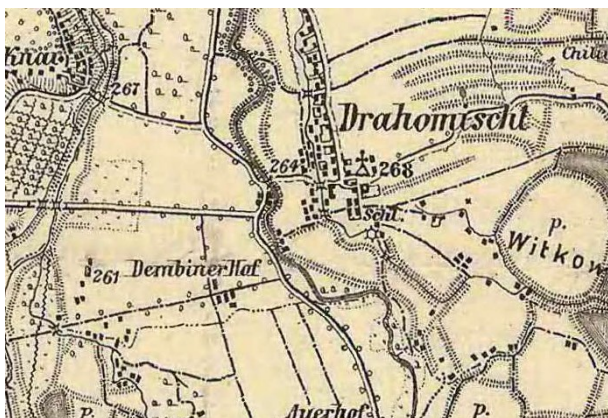
Potwierdzenie lokalizacji nowego obiektu.

Mapa monarchii Habsburgów 1869-1887 (trzecie mapowanie - Franzisco-Josephinische Landesaufnahme) w skali 1:25000
<https://mapire.eu/de/map/thirdsurvey25000/?layers=osm%2C129&bbox=2109361.0098719993%2C6019414.765210961%2C2133658.4302381496%2C6027058.468039478>

- brak mapy



Mapa monarchii Habsburgów 1869-1887 (trzecie mapowanie - Franzisco-Josephinische Landesaufnahme) w skali 1:25000 w wersji czeskiej
http://oldmaps.geolab.cz/map_region.pl?lang=cs&map_root=3vm&map_region=25



Potwierdzenia lokalizacji nowego obiektu.

Mapa monarchii Habsburgów 1869-1887 (trzecie mapowanie - Franzisco-Josephinische Landesaufnahme) w skali 1:75000
<https://mapire.eu/de/map/thirdsurvey75000/?layers=osm%2C43&bbox=1901067.7191377215%2C6130849.589013578%2C1913216.4293207966%2C6134671.440427838>



Potwierdzenie lokalizacji nowego obiektu.

Kataster austriacki z lat 70-tych XIX wieku





Potwierdzenie obiektu jako Schloss – mapa górna z 1921 r.
lub brak – mapa dolna z 1934 r.

Mapy polska WIG z okresu 20-lecia międzywojennego w skali
<http://igrek.amzp.pl/mapindex.php?cat=WIG100&listtype=standard&listsort=sortoption1>



Lokalizacja obiektu z mapy z 1763 na mapie z roku 1836 i mapie współczesnej Google (obiekt w kształcie litery C z lewej strony; obiekt w kształcie litery C z prawej odpowiada obecnemu pałacowi – widać to zwłaszcza na dolnym rysunku.) Wskazano też rozmieszczenie budynków gospodarskich z XVIII wieku

Opracowanie własne



Ikonografia historyczna (przemiany architektoniczne)

-brak źródeł tego typu

Bibliografia

[http://www.polskaniezwykla.pl/web/place/11876,drogomysl-zespol-dworski-\(xviii-xix-w-\).html](http://www.polskaniezwykla.pl/web/place/11876,drogomysl-zespol-dworski-(xviii-xix-w-).html)

<http://eksploratorzy.com.pl/viewtopic.php?f=76&t=3925>

[https://zabytek.pl/pl/obiekty/drogomysl-palac-\(dec-dwor\)](https://zabytek.pl/pl/obiekty/drogomysl-palac-(dec-dwor))

<https://www.slaskie.travel/Poi/Pokaz/509671/6831/dwor-baronow-kaliszow-callischow>

Wnioski i wytyczne

Zaleca się poszukiwanie materiału źródłowego w celu jego archiwizacji.



LP	Miejscowość	Kraj	Typ obiektu	Lokalizacja
31a.	DROGOMYŚL cz. Drahomyšl, niem. Drahomischl	PL	dwór	49.868860, 18.758982

Pałac Drogomyśl

Uwagi o lokalizacji: Drogomyśl jest po raz pierwszy wzmiankowany w roku 1452.

Powstanie: połowa XVIII wieku (prawdopodobnie po 1737 roku, kiedy dobra zakupił Krystian Kalisch). W literaturze brak jednolitości. Podawany jest początek, 1-sz i 2-ga połowa XVIII wieku.

Właściciel/budowniczy:

Uwagi o obiekcie: pierwotnie obiekt piętrowy. Od 1798 folwark. Przebudowany po koniec XVIII wieku – styl klasycystyczny

Obecna funkcja obiektu: ośrodek terapii zajęciowej.

Typ rezydencji: dwór. **Podtyp rezydencji:** pałac ziemiański.

Rejestracja: zespół pałacowy, nr rej.: A-430/86/90 z 15.05.1990 (dec.dworski): pałac, 2 poł. XVIII, budynek gospodarczy, 1 poł. XIX, park, XVIII-XIX

Określenia rezydencji: (niem.) Schloss, (pol.) dwór, pałac

Kod obiektu:

KD_W2 / ZD_DP-W5 / PZ_O-O4 / FZ_BA / NO / D3 / F4 / E_SZ / RS_W-O / ZOO-P / B_M-DC

Analiza urbanistyczna

Województwo (PL) Kraj (CZ)	Powiat	Gmina / Miasto	Dzielnica / Wieś
Śląskie	cieszyński	Strumień	Drogomyśl

Dostępność komunikacyjna: Obiekt znajduje się w centrum wsi.

Dostępność wizualna: Obiekt widoczny z drogi publicznej. Ośrodek terapii zajęciowej.



Potwierdzenie lokalizacji (mapy)



Potwierdzenie istnienia starego obiektu.

Mapa Księstwa Cieszyńskiego (Ducatus in Silesia superiore Teschinensis) Jonasa Nigrinusa z 1724
https://upload.wikimedia.org/wikipedia/commons/9/91/Jonas_Nigrinus%2C_Ducatus_Teschinensis.jpg



Brak potwierdzenia lokalizacji starego dworu.

Mapa Księstwa Cieszyńskiego (Principatus Silesiae Teschinensis) Matthäusa Schubartha z roku 1736
https://upload.wikimedia.org/wikipedia/commons/b/b3/Matthaeus_Schubarth%2C_Ducatus_Teschinensis.jpg



Potwierdzenie lokalizacji starego dworu.

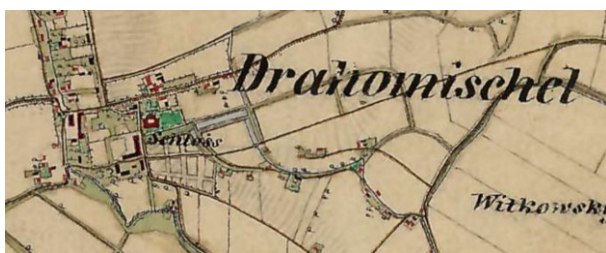
Mapa józefińska (Józef II), w wersji austriackiej (pierwsze mapowanie – Josephinische Landesaufnahme): Księstwo Górno-Śląskie 1763 (Herzogtum Ober-Schlesien 1763)
<https://mapire.eu/de/map/firstsurvey-silesia/?layers=osm%2C154&bbox=2023445.790079433%2C6415057.254895444%2C2047743.2104455833%2C6422700.957723961>



Potwierdzenie lokalizacji starego dworu.

Mapa józefińska (Józef II), w wersji czeskiej (pierwsze mapowanie – Josephinische Landesaufnahme): Księstwo Górno-Śląskie 1763 (Herzogtum Ober-Schlesien 1763)

http://oldmaps.geolab.cz/map_region.pl?lang=cs&map_root=1vm&map_region=sl



Potwierdzenie lokalizacji nowego obiektu.

Mapa franciszkańska (Franciszek II/I), w wersji austriackiej (drugie mapowanie - Franziszeische Landesaufnahme): Morawy i Śląsk 1836–1842 (Mähren und Schlesien 1836–1842)

<https://mapire.eu/de/map/secondsurvey-moravia/?layers=osm%2C62&bbox=1957740.4870870581%2C6372705.936672876%2C2152119.8500162615%2C6433855.559301017>



Potwierdzenie lokalizacji nowego obiektu.

Kataster austriacki (franciszkański)

Tereny Czech: <https://archivnimapy.cuzk.cz>



Potwierdzenie lokalizacji nowego obiektu.

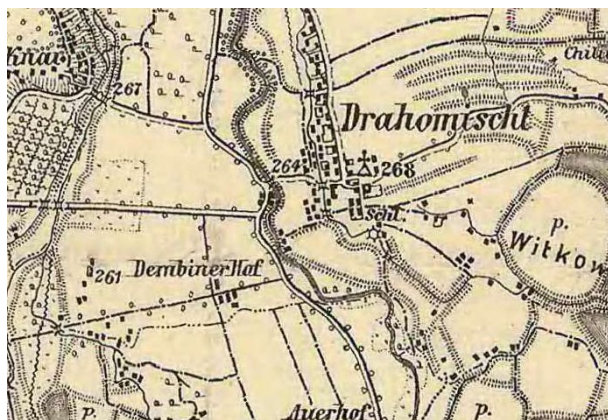
Mapa monarchii Habsburgów 1869-1887 (trzecie mapowanie - Franzisco-Josephinische Landesaufnahme) w skali 1:25000
<https://mapire.eu/de/map/thirdsurvey25000/?layers=osm%2C129&bbox=2109361.0098719993%2C6019414.765210961%2C2133658.4302381496%2C6027058.468039478>

- brak mapy



Mapa monarchii Habsburgów 1869-1887 (trzecie mapowanie - Franzisco-Josephinische Landesaufnahme) w skali 1:25000 w wersji czeskiej

http://oldmaps.geolab.cz/map_region.pl?lang=cs&map_root=3vm&map_region=25



Potwierdzenia lokalizacji nowego obiektu.

Mapa monarchii Habsburgów 1869-1887 (trzecie mapowanie - Franzisco-Josephinische Landesaufnahme) w skali 1:75000

<https://mapire.eu/de/map/thirdsurvey75000/?layers=osm%2C43&bbox=1901067.7191377215%2C6130849.589013578%2C1913216.4293207966%2C6134671.440427838>





Potwierdzenie lokalizacji nowego obiektu.

Kataster austriacki z lat 70-tych XIX wieku



Potwierdzenie obiektu jako Schloss – mapa górna z 1921 r.

lub brak – mapa dolna z 1934 r.

Mapy polska WIG z okresu 20-lecia międzywojennego w skali

<http://igrek.amzp.pl/mapindex.php?cat=WIG100&listtype=standard&listsort=sortoption1>



Ikonomia historyczna (przemiany architektoniczne)



Rekonstrukcja dworu w układzie piętrowym.

Opracowanie własne




Dwór przed I Wojną Światową (fragment pocztówki)

Ze zbiorów Mariusza Makowskiego



Stan obecny

Opis: Obiekt nie istnieje. Obecnie teren zalewu



Widok ogólny
Google Maps



Obiekt w lokalizacji.
Google Maps

Bibliografia

[http://www.polskaniezwykla.pl/web/place/11876,drogomysl-zespol-dworski-\(xviii-xix-w-\).html](http://www.polskaniezwykla.pl/web/place/11876,drogomysl-zespol-dworski-(xviii-xix-w-).html)
<http://eksploratorzy.com.pl/viewtopic.php?f=76&t=3925>
[https://zabytek.pl/pl/obiekty/drogomysl-palac-\(dec-dwor\)](https://zabytek.pl/pl/obiekty/drogomysl-palac-(dec-dwor))
<https://www.slaskie.travel/Poi/Pokaz/509671/6831/dwor-baronow-kaliszow-callischow>

Wnioski i wytyczne

Zaleca się poszukiwanie materiału źródłowego w celu jego archiwizacji.



LP	Miejscowość	Kraj	Typ obiektu	Lokalizacja
31b.	DROGOMYŚL cz. Drahomyšl, niem. Drahomischl	PL	dwór	49.868860, 18.758982

Dwór Drogomyśl (Dembiner)

Uwagi o lokalizacji: Drogomyśl jest po raz pierwszy wzmiankowany w roku 1452.

Powstanie: XVIII wiek.

Właściciel/budowniczy:

Uwagi o obiekcie:

Obecna funkcja obiektu: obiekt prawie nie istnieje. Tereny przemysłowe.

Typ rezydencji: dwór. **Podtyp rezydencji:** dwór parterowy.

Rejestracja:

Określenia rezydencji: (cz.) Hof, (pol.) dwór

Kod obiektu:

KD_W2 / ZD_DP-W5 / PZ_O-O4 / FZ_KL / NO / D3 / F4 / E_SZ / RS_W-O / ZOO-P / B_M-DC

Analiza urbanistyczna

Województwo (PL) Kraj (CZ)	Powiat	Gmina / Miasto	Dzielnica / Wieś
Śląskie	cieszyński	Strumień	Drogomyśl

Dostępność komunikacyjna: Obiekt znajduje się przy drodze lokalnej.

Dostępność wizualna: Obiekt widoczny z drogi publicznej.



Potwierdzenie lokalizacji (mapy)



Brak potwierdzenia lokalizacji obiektu.

Mapa Księstwa Cieszyńskiego (Ducatus in Silesia superiore Teschinensis) Jonasa Nigrinusa z 1724
https://upload.wikimedia.org/wikipedia/commons/9/91/Jonas_Nigrinus%2C_Ducatus_Teschinensis.jpg



Brak potwierdzenia lokalizacji obiektu (w miejscu lokalizacji zaznaczono wieś).

Mapa Księstwa Cieszyńskiego (Principatus Silesiae Teschinensis) Matthäusa Schubartha z roku 1736
https://upload.wikimedia.org/wikipedia/commons/b/b3/Matthaeus_Schubarth%2C_Ducatus_Teschinensis.jpg



Potwierdzenie lokalizacji obiektu.

Mapa józefińska (Józef II), w wersji austriackiej (pierwsze mapowanie – Josephinische Landesaufnahme): Księstwo Górnego Śląska 1763 (Herzogtum Ober-Schlesien 1763)
<https://mapire.eu/de/map/firstsurvey-silesia/?layers=osm%2C154&bbox=2023445.790079433%2C6415057.254895444%2C2047743.2104455833%2C6422700.957723961>



Potwierdzenie lokalizacji obiektu.

Mapa józefińska (Józef II), w wersji czeskiej (pierwsze mapowanie – Josephinische Landesaufnahme): Księstwo Górno-Śląskie 1763 (Herzogtum Ober-Schlesien 1763)

http://oldmaps.geolab.cz/map_region.pl?lang=cs&map_root=1vm&map_region=sl



Potwierdzenie lokalizacji obiektu.

Mapa franciszkańska (Franciszek II/I), w wersji austriackiej (drugie mapowanie - Franziszeische Landesaufnahme): Morawy i Śląsk 1836–1842 (Mähren und Schlesien 1836–1842)

<https://mapire.eu/de/map/secondsurvey-moravia/?layers=osm%2C62&bbox=1957740.4870870581%2C6372705.936672876%2C2152119.8500162615%2C6433855.559301017>

- nie wystąpiono o odpis

Kataster austriacki (franciszkański)

Tereny Czech: <https://archivnimapy.cuzk.cz>



Potwierdzenie lokalizacji obiektu.

Mapa monarchii Habsburgów 1869-1887 (trzecie mapowanie - Franzisco-Josephinische Landesaufnahme) w skali 1:25000
<https://mapire.eu/de/map/thirdsurvey25000/?layers=osm%2C129&bbox=2109361.0098719993%2C6019414.765210961%2C2133658.4302381496%2C6027058.468039478>

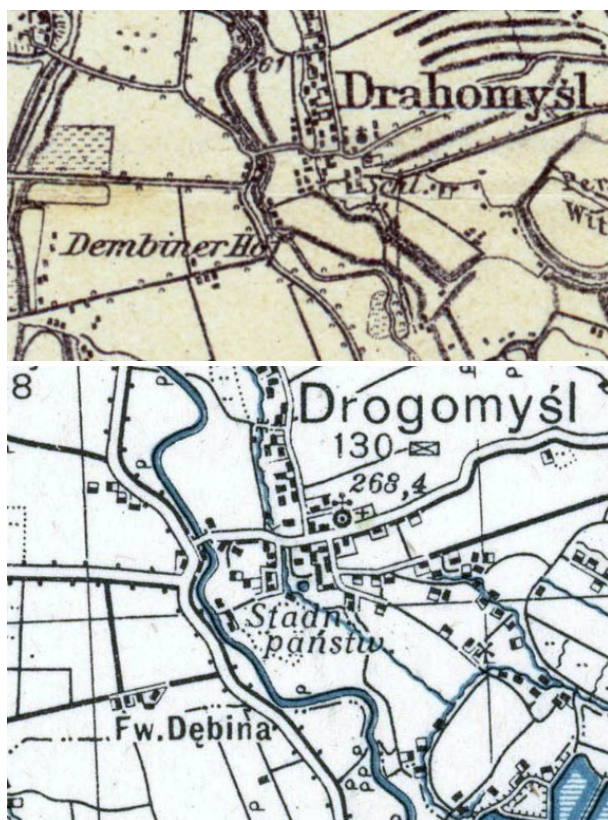
- brak mapy

Mapa monarchii Habsburgów 1869-1887 (trzecie mapowanie - Franzisco-Josephinische Landesaufnahme) w skali 1:25000 w wersji czeskiej
http://oldmaps.geolab.cz/map_region.pl?lang=cs&map_root=3vm&map_region=25



Brak potwierdzenia lokalizacji obiektu.

Mapa monarchii Habsburgów 1869-1887 (trzecie mapowanie - Franzisco-Josephinische Landesaufnahme) w skali 1:75000
<https://mapire.eu/de/map/thirdsurvey75000/?layers=osm%2C43&bbox=1901067.7191377215%2C6130849.589013578%2C1913216.4293207966%2C6134671.440427838>



Potwierdzenie obiektu jako Hof – mapa górna z 1921 r.

lub jako folwark (Dębina) – mapa dolna z 1934 r.

Mapy polska WIG z okresu 20-lecia międzywojennego w skali

<http://igrek.amzp.pl/mapindex.php?cat=WIG100&listtype=standard&listsort=sortoption1>



Ikonografia historyczna (przemiany architektoniczne)

- nie znaleziono

Stan obecny

Opis: Obiekt nie istnieje. Obecnie teren zalewu



Widok ogólny

Google Maps



Obiekt w lokalizacji.
[Google Maps](#)

Bibliografia

- nie znaleziono

Wnioski i wytyczne

Zaleca się poszukiwanie materiału źródłowego w celu jego archiwizacji.



LP	Miejscowość	Kraj	Typ obiektu	Lokalizacja
32.	DZIEĆMOROWICE cz. Dětmarovice, niem. Dittmarsdorf	CZ	dwór	49.893045, 18.442470

Folwark Dziećmorowice (Olmowiec)

Uwagi o lokalizacji: Dziećmorowice są wzmiankowane po raz pierwszy w Księdze uposażeń biskupstwa wrocławskiego (łac. Liber foundationis episcopatus Vratislaviensis), spisanej za czasów biskupa Henryka z Wierzbna ok. roku 1305.

Powstanie: XIX wiek.

Właściciel/budowniczy:

Uwagi o obiekcie:

Obecna funkcja obiektu:

Typ rezydencji: dwór. **Podtyp rezydencji:** ??.

Rejestracja:

Określenia rezydencji: (niem.) Hof

Kod obiektu:

KD_W2 / ZD_??-W5 / PZ_O-O4 / FZ_KL / NO / D3 / F4 / E_SZ / RS_W-O / ZOO-P / B_M-DC

Analiza urbanistyczna

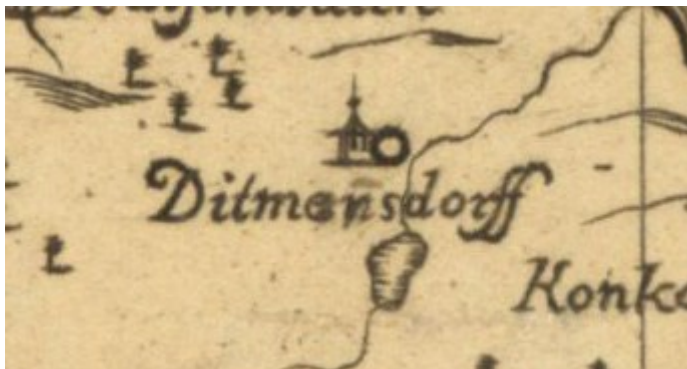
Województwo (PL) Kraj (CZ)	Powiat	Gmina / Miasto	Dzielnica / Wieś
Morawsko-śląski	Karwina	Dziećmorowice	Dziećmorowice

Dostępność komunikacyjna: Obiekt znajdował się w centrum wsi.

Dostępność wizualna: Obiekt nie istnieje.



Potwierdzenie lokalizacji (mapy)



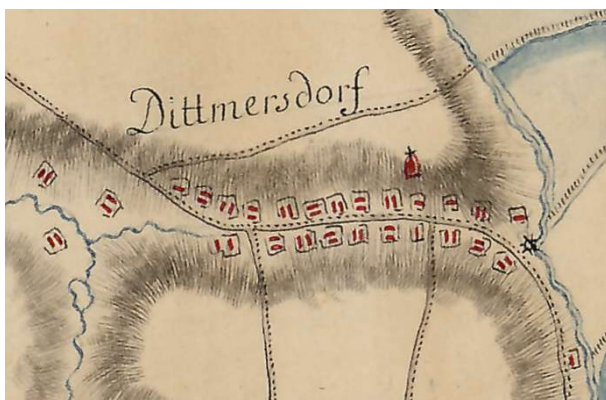
Brak potwierdzenia lokalizacji obiektu.

Mapa Księstwa Cieszyńskiego (Ducatus in Silesia superiore Teschinensis) Jonasa Nigrinusa z 1724
https://upload.wikimedia.org/wikipedia/commons/9/91/Jonas_Nigrinus%2C_Ducatus_Teschinensis.jpg



Brak potwierdzenia lokalizacji obiektu.

Mapa Księstwa Cieszyńskiego (Principatus Silesiae Teschinensis) Matthäusa Schubartha z roku 1736
https://upload.wikimedia.org/wikipedia/commons/b/b3/Matthaeus_Schubarth%2C_Ducatus_Teschinensis.jpg



Brak potwierdzenia lokalizacji obiektu.

Mapa józefińska (Józef II), w wersji austriackiej (pierwsze mapowanie – Josephinische Landesaufnahme): Księstwo Górno-Śląskie 1763 (Herzogtum Ober-Schlesien 1763)
<https://mapire.eu/de/map/firstsurvey-silesia/?layers=osm%2C154&bbox=2023445.790079433%2C6415057.254895444%2C2047743.2104455833%2C6422700.957723961>



Brak potwierdzenia lokalizacji obiektu.

Mapa józefińska (Józef II), w wersji czeskiej (pierwsze mapowanie – Josephinische Landesaufnahme): Księstwo Górno-Śląskie 1763 (Herzogtum Ober-Schlesien 1763)

http://oldmaps.geolab.cz/map_region.pl?lang=cs&map_root=1vm&map_region=sl

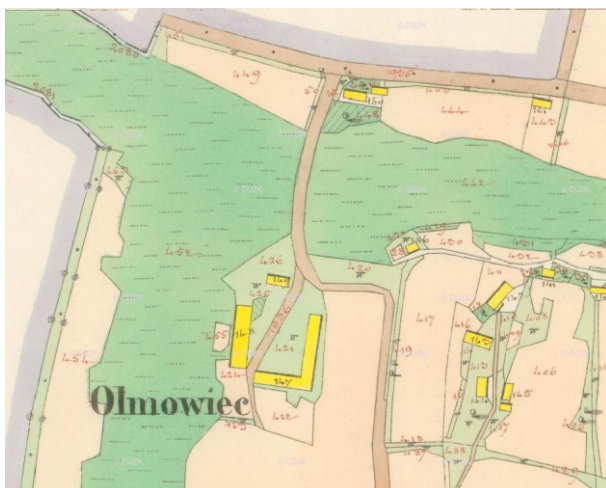


Potwierdzenie lokalizacji obiektu.

Mapa franciszkańska (Franciszek II/I), w wersji austriackiej (drugie mapowanie - Franziszeische Landesaufnahme): Morawy i Śląsk 1836–1842 (Mähren und Schlesien 1836–1842)

[https://mapire.eu/de/map/secondsurvey-](https://mapire.eu/de/map/secondsurvey-moravia/?layers=osm%2C62&bbox=1957740.4870870581%2C6372705.936672876%2C2152119.8500162615%2C6433855.559301017)

[moravia/?layers=osm%2C62&bbox=1957740.4870870581%2C6372705.936672876%2C2152119.8500162615%2C6433855.559301017](https://mapire.eu/de/map/secondsurvey-moravia/?layers=osm%2C62&bbox=1957740.4870870581%2C6372705.936672876%2C2152119.8500162615%2C6433855.559301017)



Potwierdzenie lokalizacji obiektu.

Kataster austriacki (franciszkański)

Tereny Czech: <https://archivnimapy.cuzk.cz>



Potwierdzenie lokalizacji obiektu.

Mapa monarchii Habsburgów 1869-1887 (trzecie mapowanie - Franzisco-Josephinische Landesaufnahme) w skali 1:25000
<https://mapire.eu/de/map/thirdsurvey25000/?layers=osm%2C129&bbox=2109361.0098719993%2C6019414.765210961%2C2133658.4302381496%2C6027058.468039478>



Potwierdzenie lokalizacji obiektu.

Mapa monarchii Habsburgów 1869-1887 (trzecie mapowanie - Franzisco-Josephinische Landesaufnahme) w skali 1:25000 w wersji czeskiej

http://oldmaps.geolab.cz/map_region.pl?lang=cs&map_root=3vm&map_region=25

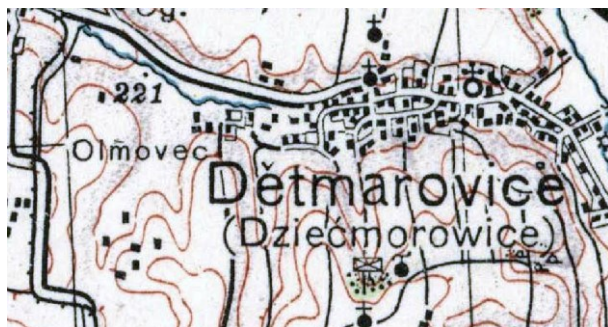


Brak potwierdzenia lokalizacji obiektu.

Mapa monarchii Habsburgów 1869-1887 (trzecie mapowanie - Franzisco-Josephinische Landesaufnahme) w skali 1:75000

<https://mapire.eu/de/map/thirdsurvey75000/?layers=osm%2C43&bbox=1901067.7191377215%2C6130849.589013578%2C1913216.4293207966%2C6134671.440427838>





Potwierdzenie obiektu jako Schloss – mapa górna z 1921 r.

lub brak – mapa dolna z 1934 r.

Mapy polska WIG z okresu 20-lecia międzywojennego w skali

<http://igrek.amzp.pl/mapindex.php?cat=WIG100&listtype=standard&listsort=sortoption1>



Ikonografia historyczna (przemiany architektoniczne)

- nie znaleziono

Stan obecny

Opis: Obiekt nie istnieje.



Widok ogólny
Google Maps

Bibliografia

- nie znaleziono

Wnioski i wytyczne

Zaleca się poszukiwanie materiału źródłowego w celu jego archiwizacji.



LP	Miejscowość	Kraj	Typ obiektu	Lokalizacja
33.	DZIĘGIELÓW cz. Děhylov, niem. Dzingelau	PL	dwór	49.712815, 18.720338

Dwór obronny Dzięgielów (Stary)

Uwagi o lokalizacji: Dzięgielów jest wzmiankowane po raz pierwszy w Księdze uposażeń biskupstwa wrocławskiego (łac. Liber fundationis episcopatus Vratislaviensis), spisanej za czasów biskupa Henryka z Wierzbna ok. roku 1305.

Powstanie: prawdopodobnie XIV wiek.

Właściciel/budowniczy:

Uwagi o obiekcie: zastąpiony w XV wieku przez inny obiekt. Istnieją tylko dane archeologiczne. Położony na południowy wschód od obecnego obiektu – wzgórze Na Sklepy.

Obecna funkcja obiektu:

Typ rezydencji: dwór. **Podtyp rezydencji:** dwór obronny, rycerski,

Rejestracja: zamek, XVII, nr rej.: R/430/54 z 23/07.1954, 142/60 z 27.02.1960 oraz A-267/78 z 25.01.1978

Określenia rezydencji: (niem.) Schloss, (pol.) zamek

Kod obiektu:

KD_W2 / ZD_DRW-W5 / PZ_B / FZ_GO / O1 / D3 / F4 / E_SZ / RS_W-O / ZOO-P / B_D/K-DR/DC

Analiza urbanistyczna

Województwo (PL) Kraj (CZ)	Powiat	Gmina / Miasto	Dzielnica / Wieś
Śląskie	cieszyński	Goleszów	Dzięgielów

Dostępność komunikacyjna: Obiekt znajdował się w lesie.

Dostępność wizualna: Obiekt nie istnieje. Ślady archeologiczne Stanowisko archeologiczne – gródek stożkowy z okresu średniowiecza , nr stan. 110-45/1/1



Potwierdzenie lokalizacji (mapy)

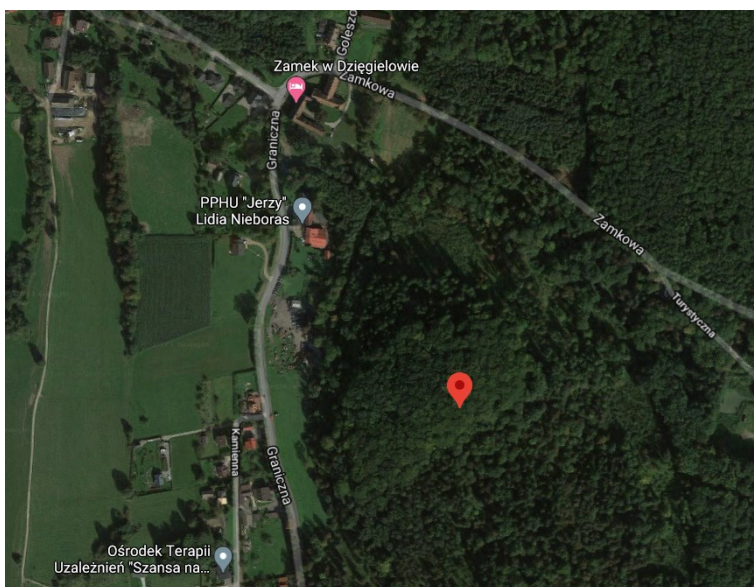
- brak źródeł tego typu

Ikonografia historyczna (przemiany architektoniczne)

- nie znaleziono

Stan obecny

Opis: Obiekt nie istnieje.



Widok ogólny

Google Maps



Bibliografia

B. Guerquin, Zamki w Polsce, s.148

R. Rogiński, Zamki i twierdze w Polsce: Historia i legendy, s.135

G. Brożek (red.), Architektura rezydencjonalna: (referaty wygłoszone na sesji naukowej w Katowicach i Sosnowcu 19-20 września 2003), s.32

<http://www.zamek-dziegielow.pl/>

<https://www.polskieszlaki.pl/zamek-w-dziegielowie.htm>

<https://zabytek.pl/pl/obiekty/dziegielow-zamek>

https://www.palacewpolsce.pl/palace/zamek_w_dziegielowie.html

<http://www.zamki.pl/?idzamku=dziegielow>

Wnioski i wytyczne

Zaleca się poszukiwanie materiału źródłowego w celu jego archiwizacji.



LP	Miejscowość	Kraj	Typ obiektu	Lokalizacja
33a.	DZIĘGIELÓW cz. Děhylov, niem. Dzingelau	PL	dwór	49.715862, 18.717739

Dwór obronny Dzięgielów

Uwagi o lokalizacji: Dzięgielów jest wzmiankowane po raz pierwszy w Księdze uposażeń biskupstwa wrocławskiego (łac. Liber foundationis episcopatus Vratislaviensis), spisanej za czasów biskupa Henryka z Wierzbna ok. roku 1305..

Powstanie: koniec XV wiek (po 1490).

Właściciel/budowniczy: Henry Czelo z Czechowic

Uwagi o obiekcie: Możliwy styl renesansowy.

Obecna funkcja obiektu:

Typ rezydencji: dwór. **Podtyp rezydencji:** dwór obronny, rycerski.

Rejestracja: zamek, XVII, nr rej.: R/430/54 z 23/07.1954, 142/60 z 27.02.1960 oraz A-267/78 z 25.01.1978

Określenia rezydencji: (niem.) Schloss, (pol.) zamek

Kod obiektu:

KD_W2 / ZD_DRO-W5 / PZ_B / FZ_GO / O1 / D3 / F4 / E_SZ / RS_W-O / ZOO-P / B_D/K-DR/DC

Analiza urbanistyczna

Województwo (PL) Kraj (CZ)	Powiat	Gmina / Miasto	Dzielnica / Wieś
Śląskie	cieszyński	Goleszów	Dzięgielów

Dostępność komunikacyjna: Obiekt znajduje się w centrum wsi. Część obecnej rezydencji. Przebudowana. Skrzydło zachodnie.

Dostępność wizualna: Obiekt widoczny z drogi publicznej. Ośrodek terapii zajęciowej. Część obecnej rezydencji. Przebudowana. Skrzydło zachodnie.



Potwierdzenie lokalizacji (mapy)

- brak źródeł tego typu

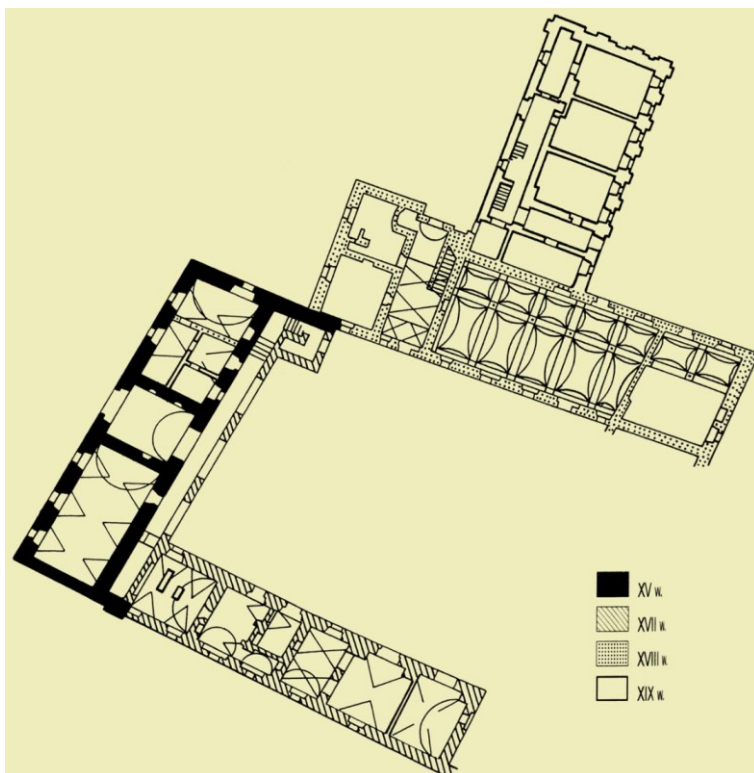
Ikonografia historyczna (przemiany architektoniczne)

- nie znaleziono



Rekonstrukcja gotyckiego dworu obronnego w Bąkowej Górze. Dwór w Dziegielowie mógł przypominać ten, biorąc pod uwagę fakt, że całe zachodnie skrzydło jest gotyckie.

http://www.zamkilodzkie.pl/pliki/bakowa_g.htm




Plan zamku

<http://www.zamki.pl/?idzamku=dziegielow>



Stan obecny

Opis: Obiekt nie istnieje. Obecnie teren rezydencji można zobaczyć.



Widok ogólny
Google Maps

Bibliografia

B. Guerquin, Zamki w Polsce, s.148

R. Rogiński, Zamki i twierdze w Polsce: Historia i legendy, s.135

G. Brożek (red.), Architektura rezydencjonalna: (referaty wygłoszone na sesji naukowej w Katowicach i Sosnowcu 19-20 września 2003), s.32

<http://www.zamek-dziegielow.pl/>

<https://www.polskieszlaki.pl/zamek-w-dziegielowie.htm>

<https://zabytek.pl/pl/obiekty/dziegielow-zamek>

https://www.palacewpolsce.pl/palace/zamek_w_dziegielowie.html

<http://www.zamki.pl/?idzamku=dziegielow>

Wnioski i wytyczne

Zaleca się poszukiwanie materiału źródłowego w celu jego archiwizacji.



LP	Miejscowość	Kraj	Typ obiektu	Lokalizacja
33b.	DZIĘGIELÓW cz. Děhylov, niem. Dzingelau	PL	dwór	49.715834, 18.718102

Zamek Dziegielów (dwór)

Uwagi o lokalizacji: Dziegielów jest wzmiankowane po raz pierwszy w Księdze uposażeń biskupstwa wrocławskiego (łac. Liber foundationis episcopatus Vratislaviensis), spisanej za czasów biskupa Henryka z Wierzbna ok. roku 1305.

Powstanie: XVII wiek.

Właściciel/budowniczy:

Uwagi o obiekcie: styl trudny do zdefiniowania. Pierwsze skrzydło powstało pod koniec XV wieku, a drugie dopiero w XVII wieku. Stąd renesansów styl jest wątpliwy (mannerizm XVII wieczy ??).

Obecna funkcja obiektu:

Typ rezydencji: dwór. **Podtyp rezydencji:** kasztel dziedziczny.

Rejestracja: zamek, XVII, nr rej.: R/430/54 z 23/07.1954, 142/60 z27.02.1960 oraz A-267/78 z 25.01.1978

Określenia rezydencji: (niem.) Schloss, (pol.) zamek

Kod obiektu:

KD_W2 / ZD_KD-W4 / PZ_O-O4 / FZ_RE / NO / D3 / F4 / E_SZ / RS_W-O / ZOO-P / B_M-DC

Analiza urbanistyczna

Województwo (PL) Kraj (CZ)	Powiat	Gmina / Miasto	Dzielnica / Wieś
Śląskie	cieszyński	Goleszów	Dziegielów

Dostępność komunikacyjna: Obiekt znajduje się w centrum wsi.

Dostępność wizualna: Obiekt widoczny z drogi publicznej.



Potwierdzenie lokalizacji (mapy)



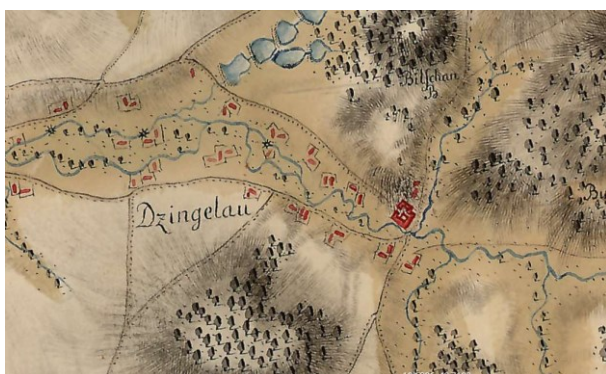
Potwierdzenie lokalizacji obiektu.

Mapa Księstwa Cieszyńskiego (Ducatus in Silesia superiore Teschinensis) Jonasa Nigrinusa z 1724
https://upload.wikimedia.org/wikipedia/commons/9/91/Jonas_Nigrinus%2C_Ducatus_Teschinensis.jpg



Potwierdzenie lokalizacji obiektu.

Mapa Księstwa Cieszyńskiego (Principatus Silesiae Teschinensis) Matthäusa Schubartha z roku 1736
https://upload.wikimedia.org/wikipedia/commons/b/b3/Matthaeus_Schubarth%2C_Ducatus_Teschinensis.jpg



Potwierdzenie lokalizacji obiektu.

Mapa józefińska (Józef II), w wersji austriackiej (pierwsze mapowanie – Josephinische Landesaufnahme): Księstwo Górno-Śląskie 1763 (Herzogtum Ober-Schlesien 1763)
<https://mapire.eu/de/map/firstsurvey-silesia/?layers=osm%2C154&bbox=2023445.790079433%2C6415057.254895444%2C2047743.2104455833%2C6422700.957723961>



Potwierdzenie lokalizacji dworu (Ober MH).

Mapa józefińska (Józef II), w wersji czeskiej (pierwsze mapowanie – Josephinische Landesaufnahme): Księstwo Górno-Śląskie 1763 (Herzogtum Ober-Schlesien 1763)

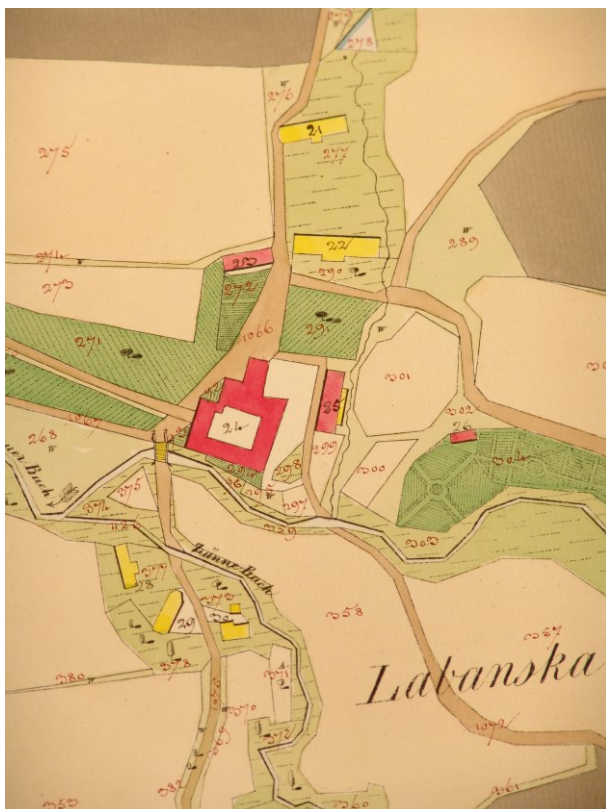
http://oldmaps.geolab.cz/map_region.pl?lang=cs&map_root=1vm&map_region=sl



Potwierdzenie lokalizacji obiektu.

Mapa franciszkańska (Franciszek II/I), w wersji austriackiej (drugie mapowanie - Franziszeische Landesaufnahme): Morawy i Śląsk 1836–1842 (Mähren und Schlesien 1836–1842)

<https://mapire.eu/de/map/secondsurvey-moravia/?layers=osm%2C62&bbox=1957740.4870870581%2C6372705.936672876%2C2152119.8500162615%2C6433855.559301017>



Potwierdzenie lokalizacji obiektu.

Kataster austriacki (franciszkański)

Tereny Czech: <https://archivnimapy.cuzk.cz>



Potwierdzenie lokalizacji obiektu.

Mapa monarchii Habsburgów 1869-1887 (trzecie mapowanie - Franzisco-Josephinische Landesaufnahme) w skali 1:25000
<https://mapire.eu/de/map/thirdsurvey25000/?layers=osm%2C129&bbox=2109361.0098719993%2C6019414.765210961%2C2133658.4302381496%2C6027058.468039478>

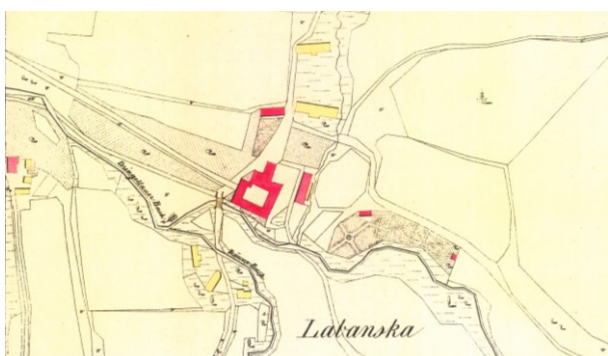
- brak mapy

Mapa monarchii Habsburgów 1869-1887 (trzecie mapowanie - Franzisco-Josephinische Landesaufnahme) w skali 1:25000 w wersji czeskiej
http://oldmaps.geolab.cz/map_region.pl?lang=cs&map_root=3vm&map_region=25



Potwierdzenie lokalizacji obiektu.

Mapa monarchii Habsburgów 1869-1887 (trzecie mapowanie - Franzisco-Josephinische Landesaufnahme) w skali 1:75000
<https://mapire.eu/de/map/thirdsurvey75000/?layers=osm%2C43&bbox=1901067.7191377215%2C6130849.589013578%2C1913216.4293207966%2C6134671.440427838>



Potwierdzenie lokalizacji obiektu.

Kataster austriacki z lat 70-tych XIX wieku



Potwierdzenie obiektu jako zamek – mapa górna z 1926 r.

lub brak – mapa dolna z 1934 r.

Mapy polska WIG z okresu 20-lecia międzywojennego w skali
<http://igrek.amzp.pl/mapindex.php?cat=WIG100&listtype=standard&listsort=sortoption1>





Ikonografia historyczna (przemiany architektoniczne)

- nie znaleziono


Stan obecny

Opis: Obiekt istnieje. Obecnie własność prywatna.



Widok ogólny

Google Maps



Obiekt w lokalizacji.
Google Maps



Bibliografia

B. Guerquin, Zamki w Polsce, s.148

R. Rogiński, Zamki i twierdze w Polsce: Historia i legendy, s.135

G. Brożek (red.), Architektura rezydencjonalna: (referaty wygłoszone na sesji naukowej w Katowicach i Sosnowcu 19-20 września 2003), s.32

<http://www.zamek-dziegielow.pl/>

<https://www.polskieszlaki.pl/zamek-w-dziegielowie.htm>

<https://zabytek.pl/pl/obiekty/dziegielow-zamek>

https://www.palacewpolsce.pl/palace/zamek_w_dziegielowie.html

<http://www.zamki.pl/?idzamku=dziegielow>

Wnioski i wytyczne

Zaleca się poszukiwanie materiału źródłowego w celu jego archiwizacji.



LP	Miejscowość	Kraj	Typ obiektu	Lokalizacja
33c.	DZIĘGIELÓW cz. Děhylov, niem. Dzingelau	PL	dwór	49.715834, 18.718102

Folwark Dzięgielów - Owczarnia

Uwagi o lokalizacji: Dzięgielów jest wzmiankowane po raz pierwszy w Księdze uposażeń biskupstwa wrocławskiego (łac. Liber foundationis episcopatus Vratislaviensis), spisanej za czasów biskupa Henryka z Wierzbna ok. roku 1305.

Powstanie: XVII wiek.

Właściciel/budowniczy:

Uwagi o obiekcie:

Obecna funkcja obiektu: Obiekt nie istnieje. Obecnie Emaus ewangelicki.

Typ rezydencji: dwór. **Podtyp rezydencji:** ??

Rejestracja:

Określenia rezydencji: (niem.) MH

Kod obiektu:

KD_W2 / ZD_??-W4 / PZ_O-O4 / FZ_RE / NO / D3 / F4 / E_SZ / RS_W-O / ZOO-P / B_M-DC

Analiza urbanistyczna

Województwo (PL) Kraj (CZ)	Powiat	Gmina / Miasto	Dzielnica / Wieś
Śląskie	cieszyński	Goeszów	Dzięgielów

Dostępność komunikacyjna: Obiekt znajdował się przy drodze lokalnej.

Dostępność wizualna: Obiekt nie istnieje. Obecnie Emaus ewangelicki.



Potwierdzenie lokalizacji (mapy)



Brak potwierdzenie obiektu.

Mapa Księstwa Cieszyńskiego (Ducatus in Silesia superiore Teschinensis) Jonasa Nigrinusa z 1724
https://upload.wikimedia.org/wikipedia/commons/9/91/Jonas_Nigrinus%2C_Ducatus_Teschinensis.jpg



Brak potwierdzenie obiektu.

Mapa Księstwa Cieszyńskiego (Principatus Silesiae Teschinensis) Matthäusa Schubartha z roku 1736
https://upload.wikimedia.org/wikipedia/commons/b/b3/Matthaeus_Schubarth%2C_Ducatus_Teschinensis.jpg





Brak potwierdzenie obiektu.

Mapa józefińska (Józef II), w wersji austriackiej (pierwsze mapowanie – Josephinische Landesaufnahme): Księstwo Górno-Śląskie 1763 (Herzogtum Ober-Schlesien 1763)

[https://mapire.eu/de/map/firstsurvey-](https://mapire.eu/de/map/firstsurvey-silesia/?layers=osm%2C154&bbox=2023445.790079433%2C6415057.254895444%2C2047743.2104455833%2C6422700.957723961)

[silesia/?layers=osm%2C154&bbox=2023445.790079433%2C6415057.254895444%2C2047743.2104455833%2C6422700.957723961](https://mapire.eu/de/map/firstsurvey-silesia/?layers=osm%2C154&bbox=2023445.790079433%2C6415057.254895444%2C2047743.2104455833%2C6422700.957723961)





Potwierdzenie lokalizacji obiektu (Rinderowitz MH).

Mapa józefińska (Józef II), w wersji czeskiej (pierwsze mapowanie – Josephinische Landesaufnahme): Księstwo Górno-Śląskie 1763 (Herzogtum Ober-Schlesien 1763)

http://oldmaps.geolab.cz/map_region.pl?lang=cs&map_root=1vm&map_region=sl



Potwierdzenie lokalizacji obiektu (Schäferei – Owczarnia).

Mapa franciszkańska (Franciszek II/I), w wersji austriackiej (drugie mapowanie - Franziszeische Landesaufnahme): Morawy i Śląsk 1836–1842 (Mähren und Schlesien 1836–1842)

<https://mapire.eu/de/map/secondsurvey-moravia/?layers=osm%2C62&bbox=1957740.4870870581%2C6372705.936672876%2C2152119.8500162615%2C6433855.559301017>

- nie wystąpiono o odpis.


Kataster austriacki (franciszkański)

Tereny Czech: <https://archivnimapy.cuzk.cz>



Potwierdzenie lokalizacji obiektu (Schäferei – Owczarnia).

Mapa monarchii Habsburgów 1869-1887 (trzecie mapowanie - Franzisco-Josephinische Landesaufnahme) w skali 1:25000
<https://mapire.eu/de/map/thirdsurvey25000/?layers=osm%2C129&bbox=2109361.0098719993%2C6019414.765210961%2C2133658.4302381496%2C6027058.468039478>



Potwierdzenie lokalizacji obiektu (Schäferei – Owczarnia).

Mapa monarchii Habsburgów 1869-1887 (trzecie mapowanie - Franzisco-Josephinische Landesaufnahme) w skali 1:25000 w wersji czeskiej

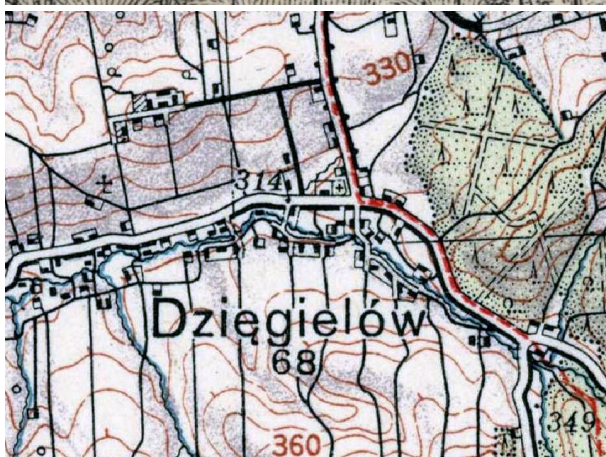


http://oldmaps.geolab.cz/map_region.pl?lang=cs&map_root=3vm&map_region=25



Potwierdzenie lokalizacji obiektu.

Mapa monarchii Habsburgów 1869-1887 (trzecie mapowanie - Franzisco-Josephinische Landesaufnahme) w skali 1:75000
<https://mapire.eu/de/map/thirdsurvey75000/?layers=osm%2C43&bbox=1901067.7191377215%2C6130849.589013578%2C1913216.4293207966%2C6134671.440427838>



Potwierdzenie lokalizacji – mapa górna z 1926 r.

lub potwierdzenie – mapa dolna z 1934 r.

Mapy polska WIG z okresu 20-lecia międzywojennego w skali

<http://igrek.amzp.pl/mapindex.php?cat=WIG100&listtype=standard&listsort=sortoption1>

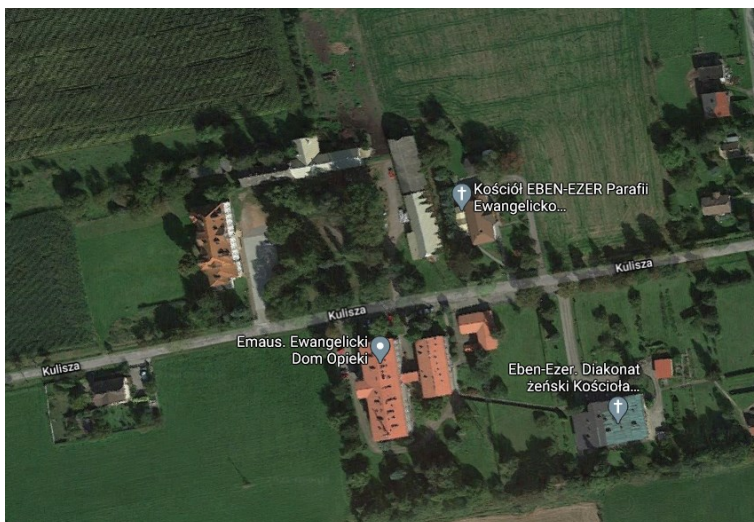


Ikonografia historyczna (przemiany architektoniczne)

- nie znaleziono

Stan obecny

Opis: Obiekt nie istnieje. Obecnie Emaus ewangelicki.



Widok ogólny

Google Maps

Bibliografia

-nie znaleziono

Wnioski i wytyczne

Zaleca się poszukiwanie materiału źródłowego w celu jego archiwizacji.



LP	Miejscowość	Kraj	Typ obiektu	Lokalizacja
33d.	DZIĘGIELÓW cz. Děhylov, niem. Dzingelau	PL	dwór	49.715834, 18.718102

Folwark Dzięgielów - Cegielnia

Uwagi o lokalizacji: Dzięgielów jest wzmiankowane po raz pierwszy w Księdze uposażeń biskupstwa wrocławskiego (łac. Liber foundationis episcopatus Vratislaviensis), spisanej za czasów biskupa Henryka z Wierzbna ok. roku 1305.

Powstanie: XVII wiek.

Właściciel/budowniczy:

Uwagi o obiekcie:

Obecna funkcja obiektu: Obiekt nie istnieje.

Typ rezydencji: dwór. **Podtyp rezydencji:** ??

Rejestracja:

Określenia rezydencji: (niem.) MH

Kod obiektu:

KD_W2 / ZD_??-W4 / PZ_O-O4 / FZ_RE / NO / D3 / F4 / E_SZ / RS_W-O / ZOO-P / B_M-DC

Analiza urbanistyczna

Województwo (PL) Kraj (CZ)	Powiat	Gmina / Miasto	Dzielnica / Wieś
Śląskie	cieszyński	Goeszów	Dzięgielów

Dostępność komunikacyjna: Obiekt znajdował się przy drodze lokalnej.

Dostępność wizualna: Obiekt nie istnieje. Obecnie Emaus ewangelicki.



Potwierdzenie lokalizacji (mapy)



Brak potwierdzenie obiektu.

Mapa Księstwa Cieszyńskiego (Ducatus in Silesia superiore Teschinensis) Jonasa Nigrinusa z 1724
https://upload.wikimedia.org/wikipedia/commons/9/91/Jonas_Nigrinus%2C_Ducatus_Teschinensis.jpg



Brak potwierdzenie obiektu.

Mapa Księstwa Cieszyńskiego (Principatus Silesiae Teschinensis) Matthäusa Schubartha z roku 1736
https://upload.wikimedia.org/wikipedia/commons/b/b3/Matthaeus_Schubarth%2C_Ducatus_Teschinensis.jpg





Brak potwierdzenie obiektu.

Mapa józefińska (Józef II), w wersji austriackiej (pierwsze mapowanie – Josephinische Landesaufnahme): Księstwo Górno-Śląskie 1763 (Herzogtum Ober-Schlesien 1763)

[https://mapire.eu/de/map/firstsurvey-](https://mapire.eu/de/map/firstsurvey-silesia/?layers=osm%2C154&bbox=2023445.790079433%2C6415057.254895444%2C2047743.2104455833%2C6422700.957723961)

[silesia/?layers=osm%2C154&bbox=2023445.790079433%2C6415057.254895444%2C2047743.2104455833%2C6422700.957723961](https://mapire.eu/de/map/firstsurvey-silesia/?layers=osm%2C154&bbox=2023445.790079433%2C6415057.254895444%2C2047743.2104455833%2C6422700.957723961)





Potwierdzenie lokalizacji obiektu (MH - ZH).

Mapa józefińska (Józef II), w wersji czeskiej (pierwsze mapowanie – Josephinische Landesaufnahme): Księstwo Górno-Śląskie 1763 (Herzogtum Ober-Schlesien 1763)

http://oldmaps.geolab.cz/map_region.pl?lang=cs&map_root=1vm&map_region=sl





Potwierdzenie lokalizacji obiektu (ZS).

Mapa franciszkańska (Franciszek II/I), w wersji austriackiej (drugie mapowanie - Franziszeische Landesaufnahme): Morawy i Śląsk 1836–1842 (Mähren und Schlesien 1836–1842)

<https://mapire.eu/de/map/secondsurvey-moravia/?layers=osm%2C62&bbox=1957740.4870870581%2C6372705.936672876%2C2152119.8500162615%2C6433855.559301017>

- nie wystąpiono o odpis.

Kataster austriacki (franciszkański)

Tereny Czech: <https://archivnimapy.cuzk.cz>



Potwierdzenie lokalizacji obiektu .

Mapa monarchii Habsburgów 1869-1887 (trzecie mapowanie - Franzisco-Josephinische Landesaufnahme) w skali 1:25000

<https://mapire.eu/de/map/thirdsurvey25000/?layers=osm%2C129&bbox=2109361.0098719993%2C6019414.765210961%2C2133658.4302381496%2C6027058.468039478>



Potwierdzenie lokalizacji obiektu.

Mapa monarchii Habsburgów 1869-1887 (trzecie mapowanie - Franzisco-Josephinische Landesaufnahme) w skali 1:25000 w wersji czeskiej

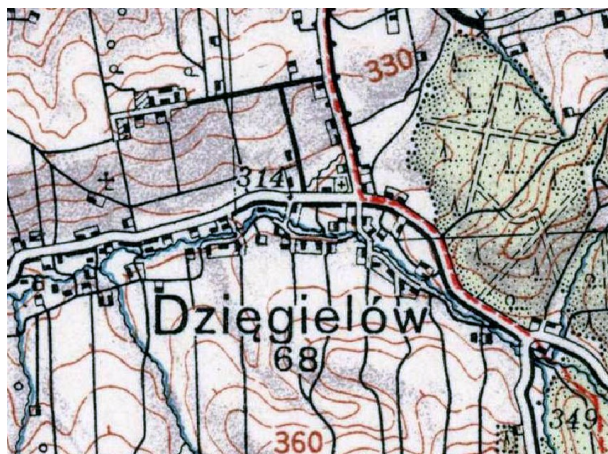
http://oldmaps.geolab.cz/map_region.pl?lang=cs&map_root=3vm&map_region=25



Potwierdzenie lokalizacji obiektu.

Mapa monarchii Habsburgów 1869-1887 (trzecie mapowanie - Franzisco-Josephinische Landesaufnahme) w skali 1:75000
<https://mapire.eu/de/map/thirdsurvey75000/?layers=osm%2C43&bbox=1901067.7191377215%2C6130849.589013578%2C1913216.4293207966%2C6134671.440427838>





Potwierdzenie lokalizacji – mapa górna z 1926 r.

lub brak – mapa dolna z 1934 r.

Mapy polska WIG z okresu 20-lecia międzywojennego w skali

<http://igrek.amzp.pl/mapindex.php?cat=WIG100&listtype=standard&listsort=sortoption1>




Ikonografia historyczna (przemiany architektoniczne)

- nie znaleziono

Stan obecny

Opis: Obiekt nie istnieje.



Widok ogólny

Google Maps

Bibliografia

-nie znaleziono

Wnioski i wytyczne

Zaleca się poszukiwanie materiału źródłowego w celu jego archiwizacji.



LP	Miejscowość	Kraj	Typ obiektu	Lokalizacja
34.	FRYDEK cz. Frýdek, niem. Friedek, Friedeck,	CZ	zamek	49.685779, 18.345785

Zamek Frydek

Uwagi o lokalizacji: Frydek wzmiankowany jest po raz pierwszy w roku 1386.

Powstanie: prawdopodobnie 1-sza połowa XIV wieku.

Właściciel/budowniczy: Kazimierz I Cieszyński.

Uwagi o obiekcie: na przełomie XVI i XVII stulecia wprowadzono z inicjatywy Bartłomieja Bruntálského z Vrbna zmiany, przekształcające średniowieczny zamek w renesansową rezydencję.

Obecna funkcja obiektu:

Typ rezydencji: zamek. **Podtyp rezydencji:** zamek.

Rejestracja:

Określenia rezydencji: (cz.) hrad, (pol.) zamek

Kod obiektu:

KZ_P2 / ZZ_PK-W4 / PZ_B / FZ_GO / O1 / D1 / F1 / E_SZ / RS_M-S / ZZZ-P / B_K-DC

Analiza urbanistyczna

Województwo (PL) Kraj (CZ)	Powiat	Gmina / Miasto	Dzielnica / Wieś
Morawsko-śląski	Frydek-Mistek	Frydek	Frydek

Dostępność komunikacyjna: Pałac powstały na bazie zamku znajduje się w centrum miasta.

Dostępność wizualna: Obiekt publiczny. Muzeum.

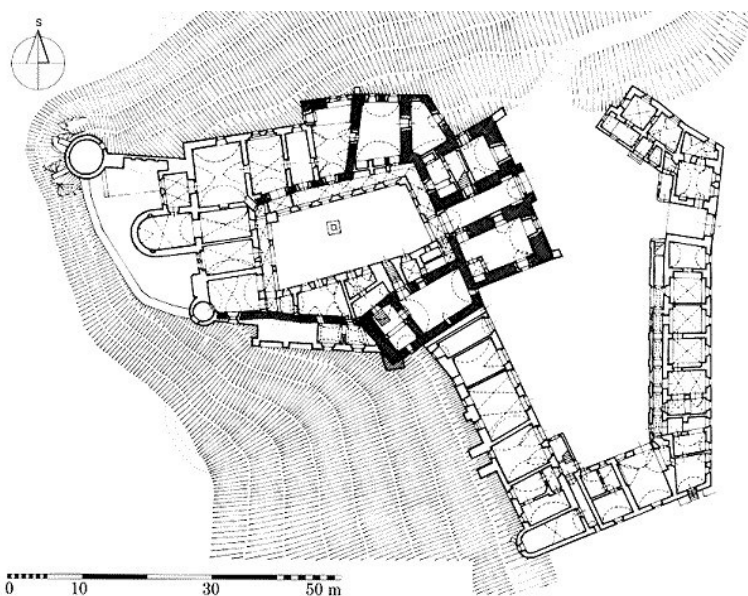


Potwierdzenie lokalizacji (mapy)

- brak źródeł tego typu

Ikonografia historyczna (przemiany architektoniczne)

Istnieją jedynie rekonstrukcje




Plan zamku (czarne to elementy gotyckie)

<https://medievalheritage.eu/pl/strona-glowna/zabytki/czechy/frydek-zamek/>



Widok zamku pod koniec XV wieku.

<https://www.hrady.cz/index.php?OID=1801&PARAM=2&start=50>



Rekonstrukcja zamku z końca XVI wieku wg J. P. Štěpánka.
<https://medievalheritage.eu/pl/strona-glowna/zabytki/czechy/frydek-zamek/>




Rekonstrukcja zamku i miasta z końca XV wieku.
<https://medievalheritage.eu/pl/strona-glowna/zabytki/czechy/frydek-zamek/>



Stan obecny

Opis: Obiekt istnieje. Przebudowany na pałac.



Widok ogólny
Google Maps

Bibliografia

Praca zbiorowa, Frýdecký zamek, Muzeum Beskidu Frydek-Mistek 2017

<http://visitfm.cz/pl/przypadku-gdy/atraccje/grody-i-zamki/109-frydecky-zamek>

<https://www.beskydyportal.cz/pl/objekt/zamek-frydecki>

<https://www.beskydy24.cz/informace/frydecky-zamek>

<http://www.muzeumbeskyd.com/fotogalerie/frydecky-zamek/>

<https://www.hrady.cz/index.php?OID=1801>

Wnioski i wytyczne

Zaleca się poszukiwanie materiału źródłowego w celu jego archiwizacji.



LP	Miejscowość	Kraj	Typ obiektu	Lokalizacja
34a.	FRYDEK cz. Frýdek, niem. Friedek, Friedeck,	CZ	pałac	49.685620, 18.346305

Pałac Frydek

Uwagi o lokalizacji: Frydek wzmiankowany jest po raz pierwszy w roku 1386.

Właściciel/budowniczy:

Uwagi o obiekcie: w 1668 pożar zniszczył część pałacu, co spowodowało jego przebudowę. Pałac był siedzibą władz państwa stanowego.

Obecna funkcja obiektu: Muzeum Beskidów.

Typ rezydencji: pałac. **Podtyp rezydencji:** pałac.

Rejestracja:

Określenia rezydencji: (niem.) Schloss, (pol.) zamek, pałac

Kod obiektu:

KD_W2 / ZD_KD-W4 / PZ_O-O4 / FZ_RE / NO / D3 / F4 / E_SZ / RS_W-O / ZOO-P / B_M-DC

Analiza urbanistyczna

Województwo (PL) Kraj (CZ)	Powiat	Gmina / Miasto	Dzielnica / Wieś
Morawsko-śląski	Frydek-Mistek	Frydek	Frydek

Dostępność komunikacyjna: Obiekt znajduje się w centrum miasta.

Dostępność wizualna: Obiekt publiczny. Muzeum.



Potwierdzenie lokalizacji (mapy)



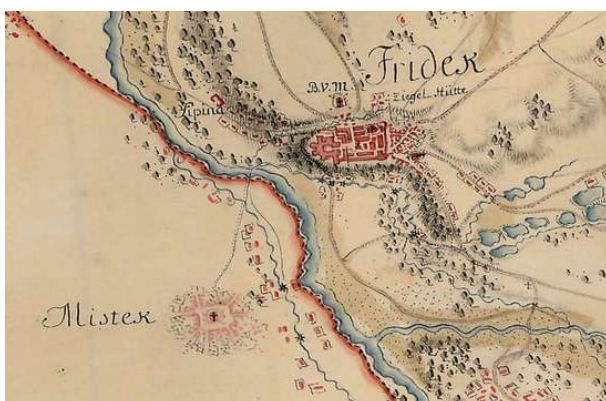
Potwierdzenie lokalizacji obiektu.

Mapa Księstwa Cieszyńskiego (Ducatus in Silesia superiore Teschinensis) Jonasa Nigrinusa z 1724
https://upload.wikimedia.org/wikipedia/commons/9/91/Jonas_Nigrinus%2C_Ducatus_Teschinensis.jpg



Brak obiektu na mapie

Mapa Księstwa Cieszyńskiego (Principatus Silesiae Teschinensis) Matthäusa Schubartha z roku 1736
https://upload.wikimedia.org/wikipedia/commons/b/b3/Matthaeus_Schubarth%2C_Ducatus_Teschinensis.jpg





Potwierdzenie lokalizacji obiektu.

Mapa józefińska (Józef II), w wersji austriackiej (pierwsze mapowanie – Josephinische Landesaufnahme): Księstwo Górno-Śląskie 1763 (Herzogtum Ober-Schlesien 1763)

<https://mapire.eu/de/map/firstsurvey-silesia/?layers=osm%2C154&bbox=2023445.790079433%2C6415057.254895444%2C2047743.2104455833%2C6422700.957723961>

22700.957723961



Potwierdzenie lokalizacji obiektu.

Mapa józefińska (Józef II), w wersji czeskiej (pierwsze mapowanie – Josephinische Landesaufnahme): Księstwo Górno-Śląskie 1763 (Herzogtum Ober-Schlesien 1763)

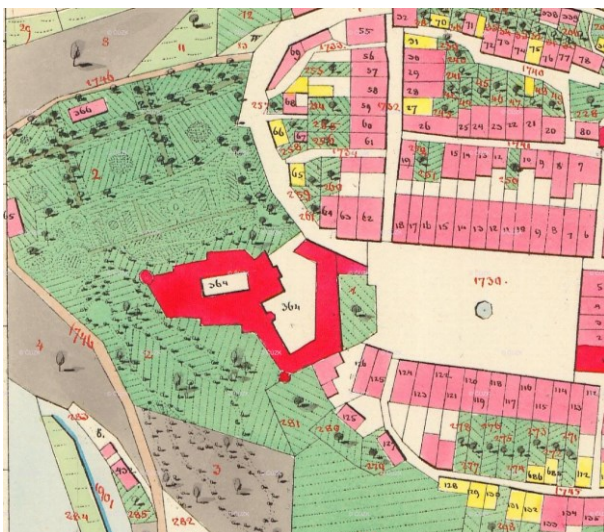
http://oldmaps.geolab.cz/map_region.pl?lang=cs&map_root=1vm&map_region=sl



Potwierdzenie lokalizacji obiektu.

Mapa franciszkańska (Franciszek II/I), w wersji austriackiej (drugie mapowanie - Franziszeische Landesaufnahme):
Morawy i Śląsk 1836–1842 (Mähren und Schlesien 1836–1842)
<https://mapire.eu/de/map/secondsurvey-moravia/?layers=osm%2C62&bbox=1957740.4870870581%2C6372705.936672876%2C2152119.8500162615%2C6433855.559301017>





Potwierdzenie lokalizacji obiektu.

Kataster austriacki (franciszkański)

Tereny Czech: <https://archivnimapy.cuzk.cz>



Potwierdzenie lokalizacji obiektu.

Mapa monarchii Habsburgów 1869-1887 (trzecie mapowanie - Franzisco-Josephinische Landesaufnahme) w skali 1:25000

<https://mapire.eu/de/map/thirdsurvey25000/?layers=osm%2C129&bbox=2109361.0098719993%2C6019414.765210961%2C2133658.4302381496%2C6027058.468039478>



Potwierdzenie lokalizacji obiektu.

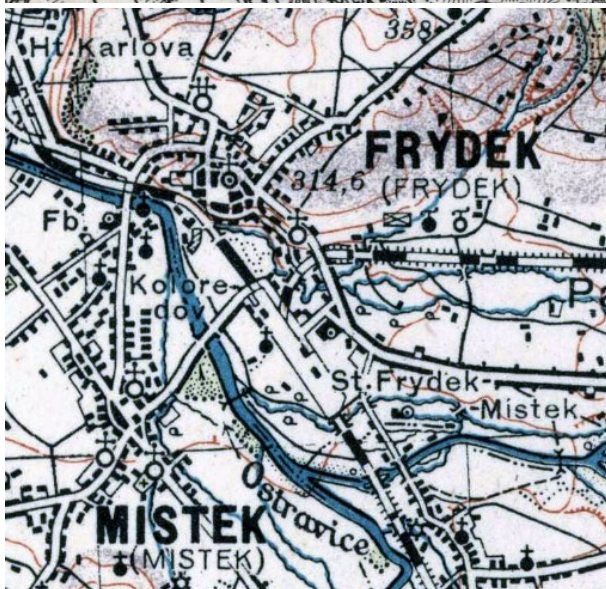
Mapa monarchii Habsburgów 1869-1887 (trzecie mapowanie - Franzisco-Josephinische Landesaufnahme) w skali 1:25000 w wersji czeskiej

http://oldmaps.geolab.cz/map_region.pl?lang=cs&map_root=3vm&map_region=25



Potwierdzenie lokalizacji obiektu.

Mapa monarchii Habsburgów 1869-1887 (trzecie mapowanie - Franzisco-Josephinische Landesaufnahme) w skali 1:75000
<https://mapire.eu/de/map/thirdsurvey75000/?layers=osm%2C43&bbox=1901067.7191377215%2C6130849.589013578%2C1913216.4293207966%2C6134671.440427838>



Brak potwierdzenia obiektu – mapa górna z 1921 r.

lub brak – mapa dolna z 1934 r.

Mapy polska WIG z okresu 20-lecia międzywojennego w skali
<http://igrek.amzp.pl/mapindex.php?cat=WIG100&listtype=standard&listsort=sortoption1>



Ikografia historyczna (przemiany architektoniczne)

- nie znaleziono



Widok pałacu i miasta Frydek w XVIII wieku.
https://www.hrady.cz/wnd_show_pic.php?picnum=26432



Widok pałacu i miasta Frydek w 1-szej połowie XIX wieku.
https://www.hrady.cz/wnd_show_pic.php?picnum=26432






Pałac Frydek w połowie XIX wieku.
<http://monogalerie.cz/slezsko/47-frydek.html>



Zdjęcie pałacu (1865 r.).
https://www.hrady.cz/wnd_show_pic.php?picnum=26432





Widok pałacu i miasta Frydek w roku 1865.
https://commons.wikimedia.org/wiki/File:Friedeck_Ort.JPG



Widok miasta i pałacu Frydek w roku 1889.
<https://www.abebooks.com/Friedeck-Klitzsch-Rochlitzer-Theodor-BI%C3%A4tterbauer/11625205081/bd>





Widok pałacu i miasta Frydek w roku 1902.

<https://aukro.cz/frydek-mistek-friedeck-celkovy-pohled-koloro-6937916166>



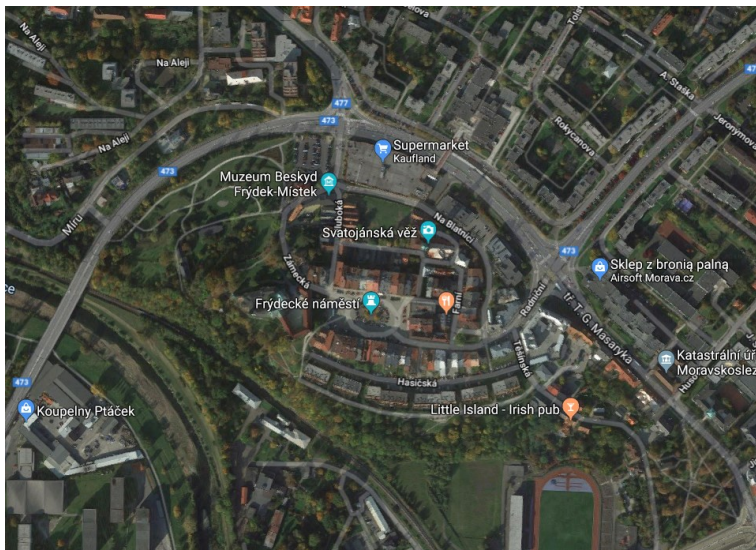
Widok pałacu Frydek w roku 1902.

<https://aukro.cz/frydek-mistek-friedeck-pohled-na-mesto-v-poz-6948020521>





Stan obecny

Opis: Obiekt istnieje. Obecnie muzeum Beskidu.



Widok ogólny
Google Maps



Obiekt w lokalizacji
Google Maps



Bibliografia

Praca zbiorowa, Frydecký zamek, Muzeum Beskidu Frydek-Mistek 2017

<http://visitfm.cz/pl/przypadku-gdy/atrakcje/grody-i-zamki/109-frydecky-zamek>

<https://www.beskydyportal.cz/pl/objekt/zamek-frydecki>

<https://www.beskydy24.cz/informace/frydecky-zamek>

<http://www.muzeumbeskyd.com/fotogalerie/frydecky-zamek/>

<https://www.hrady.cz/index.php?OID=1801>

Wnioski i wytyczne

Zaleca się poszukiwanie materiału źródłowego w celu jego archiwizacji.



LP	Miejscowość	Kraj	Typ obiektu	Lokalizacja
35.	FRYSZTAT cz. Fryštát, niem. Freistadt	CZ	zamek	49.853483, 18.540906

Zamek Frysztat

Uwagi o lokalizacji: Frysztat jest wzmiankowane po raz pierwszy w Księdze uposażeń biskupstwa wrocławskiego (łac. Liber foundationis episcopatus Vratislaviensis), spisanej za czasów biskupa Henryka z Wierzbna ok. roku 1305.

Powstanie: prawdopodobnie 2-ga połowa XIII wieku.

Właściciel/budowniczy: Mieszko I Cieszyński.

Uwagi o obiekcie: W roku 1511 przebudowany przez Kazimierza II Cieszyńskiego. W roku 1792 zamek kupił Jan Larisch von Mönnich i całkowicie przebudował zmieniając go w pałac.

Obecna funkcja obiektu:

Typ rezydencji: zamek. **Podtyp rezydencji:** zamek.

Rejestracja:

Określenia rezydencji: (cz.) hrad, (pol.) zamek

Kod obiektu:

KZ_P2 / ZZ_PK-W4 / PZ_B / FZ_GO / O1 / D1 / F1 / E_SZ / RS_M-S / ZZZ-P / B_K-DC

Analiza urbanistyczna

Województwo (PL) Kraj (CZ)	Powiat	Gmina / Miasto	Dzielnica / Wieś
Morawsko-śląski	Karwina	Karwina	Frysztat

Dostępność komunikacyjna: Pałac powstały na bazie zamku znajduje się w centrum miasta.

Dostępność wizualna: Obiekt publiczny. Muzeum.

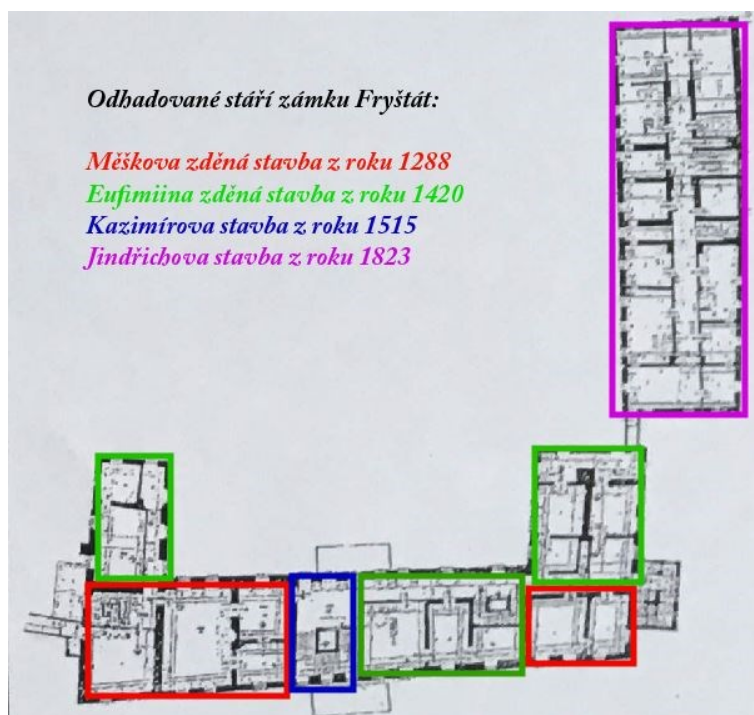


Potwierdzenie lokalizacji (mapy)

- brak źródeł tego typu

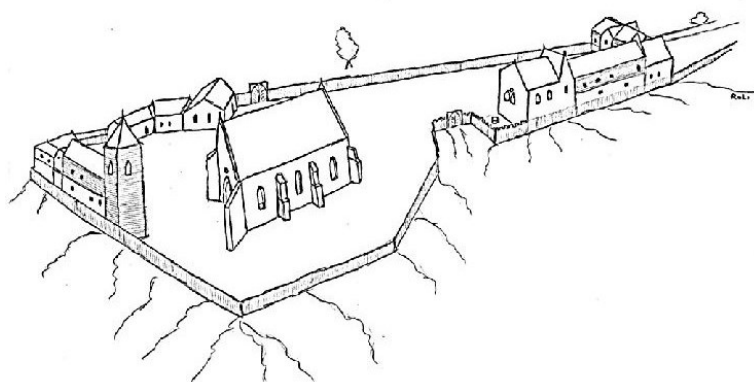
Ikonografia historyczna (przemiany architektoniczne)

Istnieją jedynie rekonstrukcje



Plan zamku (czerwone i zielone to elementy gotyckie:1288 oraz 1420)

<https://medievalheritage.eu/pl/strona-glowna/zabytki/czechy/frydek-zamek/>




Widok zamku w roku 1288.

<https://www.hrady.cz/index.php?OID=1801&PARAM=2&start=50>



Fryštát około roku 1500.

<https://www.putujme.cz/frystat-kolem-roku-1500-659cz/>



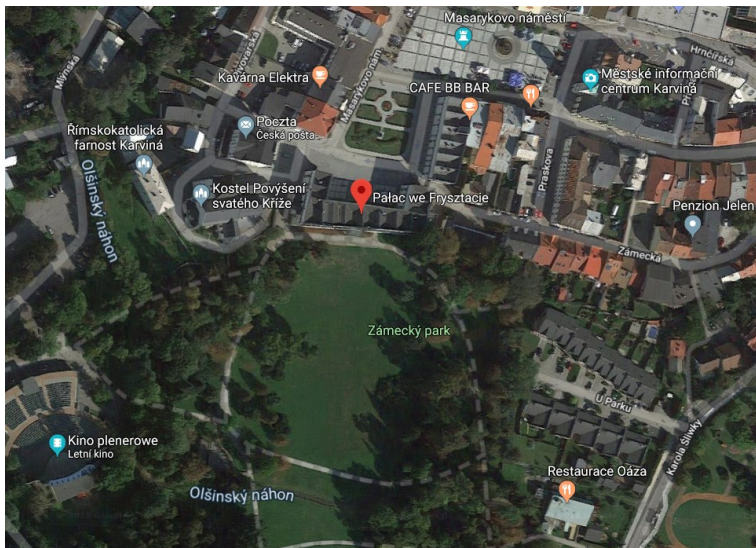
Fryštát około roku 1500 (zamek gotycki).

<https://www.wikiwand.com/cs/Fry%C5%A1t%C3%A1t>



Stan obecny

Opis: Obiekt istnieje. Przebudowany na pałac.



Widok ogólny
Google Maps

Bibliografia

Praca zbiorowa, Frydecký zamek, Muzeum Beskidu Frydek-Mistek 2017

<http://visitfm.cz/pl/przypadku-gdy/atracje/grody-i-zamki/109-frydecky-zamek>

<https://www.beskydyportal.cz/pl/objekt/zamek-frydecki>

<https://www.beskydy24.cz/informace/frydecky-zamek>

<http://www.muzeumbeskyd.com/fotogalerie/frydecky-zamek/>

<https://www.hrady.cz/index.php?OID=1801>

Wnioski i wytyczne

Zaleca się poszukiwanie materiału źródłowego w celu jego archiwizacji.



LP	Miejscowość	Kraj	Typ obiektu	Lokalizacja
35a.	FRYSZTAT cz. Fryštát, niem. Freistadt	CZ	pałac	49.853503, 18.541195

Pałac Frysztat

Uwagi o lokalizacji: Frysztat jest wzmiankowane po raz pierwszy w Księdze uposażeń biskupstwa wrocławskiego (łac. Liber foundationis episcopatus Vratislaviensis), spisanej za czasów biskupa Henryka z Wierzbna ok. roku 1305.

Powstanie: po roku 1511.

Właściciel/budowniczy: Kazimierz II Cieszyński.

Uwagi o obiekcie: po roku 1792 przebudowany w stylu empire przez Jana Larisch von Mönnich.

Obecna funkcja obiektu: muzeum wśród zabytkowych.

Typ rezydencji: pałac. **Podtyp rezydencji:** pałac.

Rejestracja:

Określenia rezydencji: (niem.) Schloss, (pol.) zamek, pałac

Kod obiektu:

KP_W2 / ZP-W4 / PZ_O-O4 / FZ_KL / NO / D3 / F4 / E_SZ / RS_W-O / ZOO-P / B_M-DC

Analiza urbanistyczna

Województwo (PL) Kraj (CZ)	Powiat	Gmina / Miasto	Dzielnica / Wieś
Morawsko-śląski	Karwina	Karwina	Frysztat

Dostępność komunikacyjna: Pałac powstały na bazie zamku znajduje się w centrum miasta.

Dostępność wizualna: Obiekt publiczny. Muzeum.



Potwierdzenie lokalizacji (mapy)



Potwierdzenie lokalizacji obiektu.

Mapa Księstwa Cieszyńskiego (Ducatus in Silesia superiore Teschinensis) Jonasa Nigrinusa z 1724
https://upload.wikimedia.org/wikipedia/commons/9/91/Jonas_Nigrinus%2C_Ducatus_Teschinensis.jpg



Potwierdzenie lokalizacji obiektu.

Mapa Księstwa Cieszyńskiego (Principatus Silesiae Teschinensis) Matthäusa Schubartha z roku 1736
https://upload.wikimedia.org/wikipedia/commons/b/b3/Matthaeus_Schubarth%2C_Ducatus_Teschinensis.jpg



Potwierdzenie lokalizacji obiektu.

Mapa józefińska (Józef II), w wersji austriackiej (pierwsze mapowanie – Josephinische Landesaufnahme): Księstwo Górno-Śląskie 1763 (Herzogtum Ober-Schlesien 1763)
<https://mapire.eu/de/map/firstsurvey-silesia/?layers=osm%2C154&bbox=2023445.790079433%2C6415057.254895444%2C2047743.2104455833%2C6422700.957723961>



Potwierdzenie lokalizacji obiektu.

Mapa józefińska (Józef II), w wersji czeskiej (pierwsze mapowanie – Josephinische Landesaufnahme): Księstwo Górnego Śląska 1763 (Herzogtum Ober-Schlesien 1763)

http://oldmaps.geolab.cz/map_region.pl?lang=cs&map_root=1vm&map_region=sl



Potwierdzenie lokalizacji obiektu.

Mapa franciszkańska (Franciszek II/I), w wersji austriackiej (drugie mapowanie - Franziszeische Landesaufnahme): Morawy i Śląsk 1836–1842 (Mähren und Schlesien 1836–1842)

<https://mapire.eu/de/map/secondsurvey-moravia/?layers=osm%2C62&bbox=1957740.4870870581%2C6372705.936672876%2C2152119.8500162615%2C6433855.559301017>



Potwierdzenie lokalizacji obiektu.

Kataster austriacki (franciszkański)

Tereny Czech: <https://archivnimapy.cuzk.cz>



Potwierdzenie lokalizacji obiektu.

Mapa monarchii Habsburgów 1869-1887 (trzecie mapowanie - Franzisco-Josephinische Landesaufnahme) w skali 1:25000
<https://mapire.eu/de/map/thirdsurvey25000/?layers=osm%2C129&bbox=2109361.0098719993%2C6019414.765210961%2C2133658.4302381496%2C6027058.468039478>



Potwierdzenie lokalizacji obiektu.

Mapa monarchii Habsburgów 1869-1887 (trzecie mapowanie - Franzisco-Josephinische Landesaufnahme) w skali 1:25000 w wersji czeskiej

http://oldmaps.geolab.cz/map_region.pl?lang=cs&map_root=3vm&map_region=25



Potwierdzenie lokalizacji obiektu.

Mapa monarchii Habsburgów 1869-1887 (trzecie mapowanie - Franzisco-Josephinische Landesaufnahme) w skali 1:75000

<https://mapire.eu/de/map/thirdsurvey75000/?layers=osm%2C43&bbox=1901067.7191377215%2C6130849.589013578%2C1913216.4293207966%2C6134671.440427838>



Brak potwierdzenia obiektu – mapa górna z 1921 r.


lub brak – mapa dolna z 1934 r.

Mapy polska WIG z okresu 20-lecia międzywojennego w skali

<http://igrek.amzp.pl/mapindex.php?cat=WIG100&listtype=standard&listsort=sortoption1>



Ikonografia historyczna (przemiany architektoniczne)



Frysztat po roku 1511 (pałac renesansowy po odbudowie).

<https://frystat.webnode.cz/hrad-slezske-slechty/>



Widok pałacu około 1740 (Kupferstich bei Homann Erben aus "Scenographia Urbium Silesae")




<https://www.zvab.com/kunst-grafik-poster/FREISTADTSchlesien-Gesamtansicht-Bezeichnung-Sehensw%C3%BCrdigkeiten/15108940248/bd>



Widok z XIX wieku (litografia Jana Ř. Gregera, z dzieła A. Kunike około 1830 roku).

https://www.idnes.cz/ostava/zpravy/firma-chce-koupit-byvale-larischovy-konirny.A160624_112507_ostava-zpravy_woj/foto



Wiek z XIX wieku (Chromolitho v. Fischbach n. Scheth, 1840)

https://www.zvab.com/servlet/BookDetailsPL?bi=22700800367&searchurl=hl%3Don%26pt%3Dart%26sortby%3D20%26tn%3Dfreystadt&cm_sp=snippet-_srp1_-_image3




Pałac we Frysztacie około 1900 roku.

https://pl.wikipedia.org/wiki/Pa%C5%82ac_we_Frysztacie#/media/File:Freistadt_-_schloss_1900.jpg



Pałac we Frysztacie około 1915 roku.
<https://zaolzie.fotopolska.eu/1198075,foto.html>



Widok na pałac z początku XX wieku.
Ze zbiorów Mariusza Makowskiego



Podobnie, pocztówka.

<https://www.turistika.cz/vylety/jeden-den-tam-v-karvine/detail>



Zamek dr. Larysza. — Zámek dr. Lariše. — Dr. Larisch Schloss.



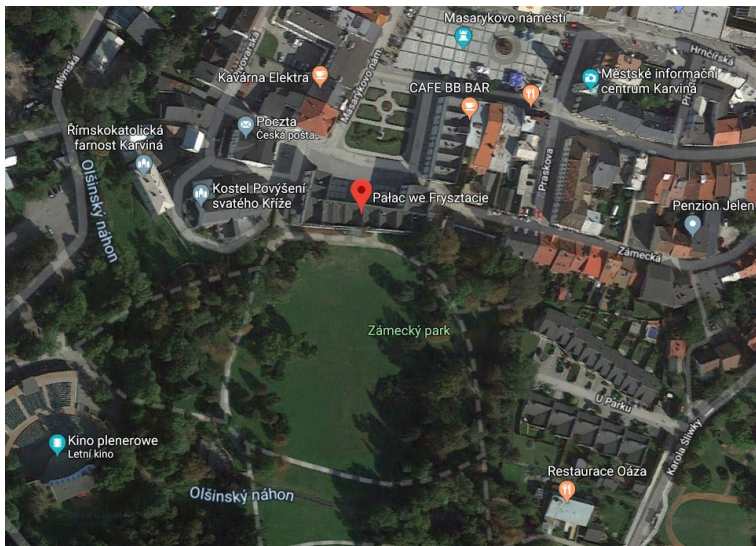
Widok pałacu z

<https://aukro.cz/karvina-frystat-6940931446>



Stan obecny

Opis: Obiekt istnieje. Obecnie muzeum Beskidu.



Widok ogólny
Google Maps

Bibliografia

<https://www.zamek-frystat.cz/index.php/o-zamku/>
<https://www.karvina.cz/mesto-karvina/zamek-frystat>
<https://www.hrady.cz/index.php?OID=2020>
<http://viaducalis.pl/pl/zabytek-76.html>
<https://www.zamek-frystat.cz/index.php/historie-zamku/>

Wnioski i wytyczne

Zaleca się poszukiwanie materiału źródłowego w celu jego archiwizacji.



LP	Miejscowość	Kraj	Typ obiektu	Lokalizacja
35b.	FRYSZTAT cz. Fryštát, niem. Freistadt	CZ	dwór	49.854669, 18.547390

Folwark Frysztat (Miserauer)

Uwagi o lokalizacji: Frysztat jest wzmiankowane po raz pierwszy w Księdze uposażeń biskupstwa wrocławskiego (łac. Liber foundationis episcopatus Vratislaviensis), spisanej za czasów biskupa Henryka z Wierzbna ok. roku 1305.

Powstanie: występuje na mapach z XIX wieku.

Właściciel/budowniczy:

Uwagi o obiekcie:

Obecna funkcja obiektu: obiekt nie istnieje.

Typ rezydencji: dwór. **Podtyp rezydencji:** ??.

Rejestracja:

Określenia rezydencji: (niem.) Hof

Kod obiektu:

KD_W2 / ZD_??-W5 / PZ_O-04 / FZ_KL / NO / D3 / F3 / E_SZ / RS_B / ZOO-P / B_M-DC

Analiza urbanistyczna

Województwo (PL) Kraj (CZ)	Powiat	Gmina / Miasto	Dzielnica / Wieś
Morawsko-śląski	Karwina	Karwina	Frysztat

Dostępność komunikacyjna: Obiekt znajdował się na obszarze obecnego Parku Uniwersyteckiego.

Dostępność wizualna: Obiekt nie istnieje.



Potwierdzenie lokalizacji (mapy)



Brak potwierdzenie lokalizacji obiektu.

Mapa Księstwa Cieszyńskiego (Ducatus in Silesia superiore Teschinensis) Jonasa Nigrinusa z 1724
https://upload.wikimedia.org/wikipedia/commons/9/91/Jonas_Nigrinus%2C_Ducatus_Teschinensis.jpg



Brak potwierdzenie lokalizacji obiektu.

Mapa Księstwa Cieszyńskiego (Principatus Silesiae Teschinensis) Matthäusa Schubartha z roku 1736
https://upload.wikimedia.org/wikipedia/commons/b/b3/Matthaeus_Schubarth%2C_Ducatus_Teschinensis.jpg



Brak potwierdzenie lokalizacji obiektu (wymieniono przysiółek Miserau, w lokalizacji wskazane budynki).

Mapa józefińska (Józef II), w wersji austriackiej (pierwsze mapowanie – Josephinische Landesaufnahme): Księstwo Górno-Śląskie 1763 (Herzogtum Ober-Schlesien 1763)
<https://mapire.eu/de/map/firstsurvey-silesia/?layers=osm%2C154&bbox=2023445.790079433%2C6415057.254895444%2C2047743.2104455833%2C6422700.957723961>



Brak potwierdzenie lokalizacji obiektu.

Mapa józefińska (Józef II), w wersji czeskiej (pierwsze mapowanie – Josephinische Landesaufnahme): Księstwo Górno-Śląskie 1763 (Herzogtum Ober-Schlesien 1763)

http://oldmaps.geolab.cz/map_region.pl?lang=cs&map_root=1vm&map_region=sl



Potwierdzenie lokalizacji obiektu.

Mapa franciszkańska (Franciszek II/I), w wersji austriackiej (drugie mapowanie - Franziszeische Landesaufnahme): Morawy i Śląsk 1836–1842 (Mähren und Schlesien 1836–1842)

<https://mapire.eu/de/map/secondsurvey-moravia/?layers=osm%2C62&bbox=1957740.4870870581%2C6372705.936672876%2C2152119.8500162615%2C6433855.559301017>



Potwierdzenie lokalizacji obiektu.

Kataster austriacki (franciszkański)

Tereny Czech: <https://archivnimapy.cuzk.cz>



Potwierdzenie lokalizacji obiektu.

Mapa monarchii Habsburgów 1869-1887 (trzecie mapowanie - Franzisco-Josephinische Landesaufnahme) w skali 1:25000
<https://mapire.eu/de/map/thirdsurvey25000/?layers=osm%2C129&bbox=2109361.0098719993%2C6019414.765210961%2C2133658.4302381496%2C6027058.468039478>



Potwierdzenie lokalizacji obiektu.

Mapa monarchii Habsburgów 1869-1887 (trzecie mapowanie - Franzisco-Josephinische Landesaufnahme) w skali 1:25000 w wersji czeskiej

http://oldmaps.geolab.cz/map_region.pl?lang=cs&map_root=3vm&map_region=25



Potwierdzenie lokalizacji obiektu.

Mapa monarchii Habsburgów 1869-1887 (trzecie mapowanie - Franzisco-Josephinische Landesaufnahme) w skali 1:75000

<https://mapire.eu/de/map/thirdsurvey75000/?layers=osm%2C43&bbox=1901067.7191377215%2C6130849.589013578%2C1913216.4293207966%2C6134671.440427838>



Brak potwierdzenia obiektu – mapa górna z 1921 r.

lub brak – mapa dolna z 1934 r.

Mapy polska WIG z okresu 20-lecia międzywojennego w skali

<http://igrek.amzp.pl/mapindex.php?cat=WIG100&listtype=standard&listsort=sortoption1>

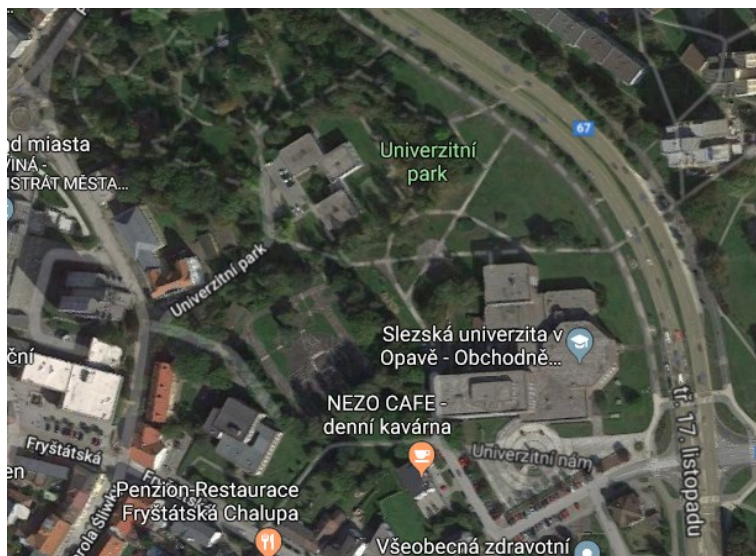


Ikonomia historyczna (przemiany architektoniczne)

- nie znaleziono

Stan obecny

Opis: obecnie park uniwersytecki.



Widok ogólny

Google Maps



Bibliografia

- nie znaleziono

Wnioski i wytyczne

Zaleca się poszukiwanie materiału źródłowego w celu jego archiwizacji.



LP	Miejscowość	Kraj	Typ obiektu	Lokalizacja
35c.	FRYSZTAT cz. Fryštát, niem. Freistadt	CZ	dwór	49.850495, 18.539966

Folwark Frysztat (Neuhof)

Uwagi o lokalizacji: Frysztat jest wzmiankowane po raz pierwszy w Księdze uposażeń biskupstwa wrocławskiego (łac. Liber foundationis episcopatus Vratislaviensis), spisanej za czasów biskupa Henryka z Wierzbna ok. roku 1305.

Powstanie: występuje na mapach z XIX wieku.

Właściciel/budowniczy:

Uwagi o obiekcie: pozostały stajnia i mleczarnia. Istnieją plany rewitalizacji.

Obecna funkcja obiektu: niektóre budynki znajdują się na terenie parku pałacowego.

Typ rezydencji: dwór. **Podtyp rezydencji:** ??.

Rejestracja: kulturní památka rejst. č. ÚSKP 12082/8-772 - zámek Fryštát (Larischův), kulturní památka rejst. č. ÚSKP 12082/8-772 - zámek Fryštát (Larischův)

Określenia rezydencji: (niem.) Hof

Kod obiektu:

KD_W2 / ZD_??-W5 / PZ_O-04 / FZ_KL / NO / D3 / F3 / E_SZ / RS_B / ZOO-P / B_M-DC

Analiza urbanistyczna

Województwo (PL) Kraj (CZ)	Powiat	Gmina / Miasto	Dzielnica / Wieś
Morawsko-śląski	Karwina	Karwina	Frysztat

Dostępność komunikacyjna: pozostałe budynki na terenie parku pałacowego.

Dostępność wizualna: pozostałe budynki na terenie parku pałacowego.



Potwierdzenie lokalizacji (mapy)



Brak potwierdzenie lokalizacji obiektu.

Mapa Księstwa Cieszyńskiego (Ducatus in Silesia superiore Teschinensis) Jonasa Nigrinusa z 1724
https://upload.wikimedia.org/wikipedia/commons/9/91/Jonas_Nigrinus%2C_Ducatus_Teschinensis.jpg



Brak potwierdzenie lokalizacji obiektu.

Mapa Księstwa Cieszyńskiego (Principatus Silesiae Teschinensis) Matthäusa Schubartha z roku 1736
https://upload.wikimedia.org/wikipedia/commons/b/b3/Matthaeus_Schubarth%2C_Ducatus_Teschinensis.jpg



Brak potwierdzenie lokalizacji obiektu.

Mapa józefińska (Józef II), w wersji austriackiej (pierwsze mapowanie – Josephinische Landesaufnahme): Księstwo Górno-Śląskie 1763 (Herzogtum Ober-Schlesien 1763)
<https://mapire.eu/de/map/firstsurvey-silesia/?layers=osm%2C154&bbox=2023445.790079433%2C6415057.254895444%2C2047743.2104455833%2C6422700.957723961>



Brak potwierdzenie lokalizacji obiektu.

Mapa józefińska (Józef II), w wersji czeskiej (pierwsze mapowanie – Josephinische Landesaufnahme): Księstwo Górnio-Śląskie 1763 (Herzogtum Ober-Schlesien 1763)

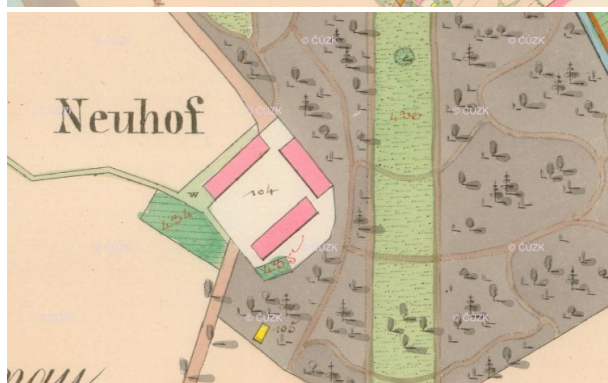
http://oldmaps.geolab.cz/map_region.pl?lang=cs&map_root=1vm&map_region=sl



Potwierdzenie lokalizacji obiektu.

Mapa franciszkańska (Franciszek II/I), w wersji austriackiej (drugie mapowanie - Franziszeische Landesaufnahme): Morawy i Śląsk 1836–1842 (Mähren und Schlesien 1836–1842)

<https://mapire.eu/de/map/secondsurvey-moravia/?layers=osm%2C62&bbox=1957740.4870870581%2C6372705.936672876%2C2152119.8500162615%2C6433855.559301017>



Potwierdzenie lokalizacji obiektu.

Kataster austriacki (franciszkański)

Tereny Czech: <https://archivnimapy.cuzk.cz>



Brak potwierdzenie lokalizacji obiektu (budynki zaznaczone w lokalizacji).

Mapa monarchii Habsburgów 1869-1887 (trzecie mapowanie - Franzisco-Josephinische Landesaufnahme) w skali 1:25000
<https://mapire.eu/de/map/thirdsurvey25000/?layers=osm%2C129&bbox=2109361.0098719993%2C6019414.765210961%2C2133658.4302381496%2C6027058.468039478>



Brak potwierdzenie lokalizacji obiektu (budynek zaznaczone w lokalizacji).

Mapa monarchii Habsburgów 1869-1887 (trzecie mapowanie - Franzisco-Josephinische Landesaufnahme) w skali 1:25000 w wersji czeskiej

http://oldmaps.geolab.cz/map_region.pl?lang=cs&map_root=3vm&map_region=25



Brak potwierdzenie lokalizacji obiektu (budynek zaznaczone w lokalizacji).

Mapa monarchii Habsburgów 1869-1887 (trzecie mapowanie - Franzisco-Josephinische Landesaufnahme) w skali 1:75000

<https://mapire.eu/de/map/thirdsurvey75000/?layers=osm%2C43&bbox=1901067.7191377215%2C6130849.589013578%2C1913216.4293207966%2C6134671.440427838>



Brak potwierdzenia obiektu – mapa górna z 1921 r.

lub brak – mapa dolna z 1934 r.

Mapy polska WIG z okresu 20-lecia międzywojennego w skali

<http://igrek.amzp.pl/mapindex.php?cat=WIG100&listtype=standard&listsort=sortoption1>




Ikonomia historyczna (przemiany architektoniczne)


- nie znaleziono

Stan obecny

Opis: obecnie park uniwersytecki.



Widok ogólny
Google Maps



Obiekty w lokalizacji
Google Maps



Obiekty w lokalizacji

<https://www.360cities.net/image/karvin-hrab-c-kon-rna-s-ml-nici-park-bo-eny-n-mcov>



Inny widok

<https://www.fa.cvut.cz/galerie/diplomove-prace/2015-1-tspanova-centrum-dusevniho-zdravi-karvina-57611b0d50165323380abab5/diplom-tspanova.pdf>



Bibliografia

<https://www.hrady.cz/hrabeci-konirna-s-mlecnici>

Wnioski i wytyczne

Zaleca się poszukiwanie materiału źródłowego w celu jego archiwizacji.



LP	Miejscowość	Kraj	Typ obiektu	Lokalizacja
35d.	FRYSZTAT cz. Fryštát, niem. Freistadt	CZ	dwór	49.850495, 18.539966

Folwark Frysztat (Novy dvur za vodou)

Uwagi o lokalizacji: Frysztat jest wzmiankowane po raz pierwszy w Księdze uposażeń biskupstwa wrocławskiego (łac. Liber foundationis episcopatus Vratislaviensis), spisanej za czasów biskupa Henryka z Wierzbna ok. roku 1305.

Powstanie: występuje na mapach z XIX wieku.

Właściciel/budowniczy:

Uwagi o obiekcie:

Obecna funkcja obiektu: niektóre budynki znajdują się na terenie parku pałacowego.

Typ rezydencji: dwór. **Podtyp rezydencji:** ??.

Rejestracja:

Określenia rezydencji: (niem.) Hof

Kod obiektu:

KD_W2 / ZD_??-W5 / PZ_O-O4 / FZ_KL / NO / D3 / F3 / E_SZ / RS_B / ZOO-P / B_M-DC

Analiza urbanistyczna

Województwo (PL) Kraj (CZ)	Powiat	Gmina / Miasto	Dzielnica / Wieś
Morawsko-śląski	Karwina	Karwina	Frysztat

Dostępność komunikacyjna: teren pola golfowego i ogródków działkowych przy drodze lokalnej.

Dostępność wizualna: obiekt nie istnieje.



Potwierdzenie lokalizacji (mapy)



Brak potwierdzenie lokalizacji obiektu.

Mapa Księstwa Cieszyńskiego (Ducatus in Silesia superiore Teschinensis) Jonasa Nigrinusa z 1724
https://upload.wikimedia.org/wikipedia/commons/9/91/Jonas_Nigrinus%2C_Ducatus_Teschinensis.jpg



Brak potwierdzenie lokalizacji obiektu.

Mapa Księstwa Cieszyńskiego (Principatus Silesiae Teschinensis) Matthäusa Schubartha z roku 1736
https://upload.wikimedia.org/wikipedia/commons/b/b3/Matthaeus_Schubarth%2C_Ducatus_Teschinensis.jpg



Brak potwierdzenie lokalizacji obiektu.

Mapa józefińska (Józef II), w wersji austriackiej (pierwsze mapowanie – Josephinische Landesaufnahme): Księstwo Górnego Śląska 1763 (Herzogtum Ober-Schlesien 1763)
<https://mapire.eu/de/map/firstsurvey-silesia/?layers=osm%2C154&bbox=2023445.790079433%2C6415057.254895444%2C2047743.2104455833%2C6422700.957723961>



Brak potwierdzenie lokalizacji obiektu.

Mapa józefińska (Józef II), w wersji czeskiej (pierwsze mapowanie – Josephinische Landesaufnahme): Księstwo Górnego Śląska 1763 (Herzogtum Ober-Schlesien 1763)

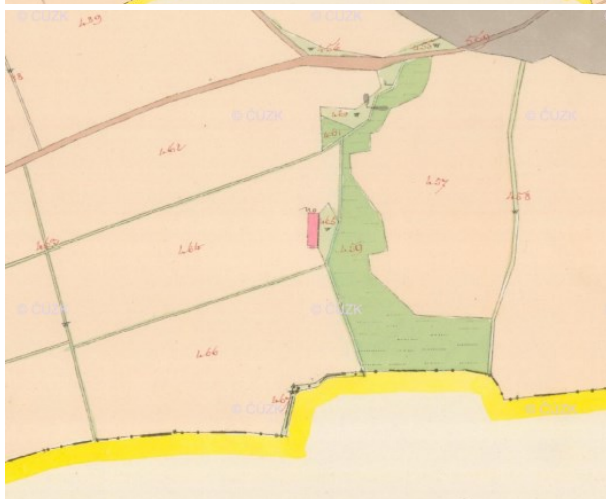
http://oldmaps.geolab.cz/map_region.pl?lang=cs&map_root=1vm&map_region=sl





Brak potwierdzenie lokalizacji obiektu (w lokalizacji jeden budynek).

Mapa franciszkańska (Franciszek II/I), w wersji austriackiej (drugie mapowanie - Franziszeische Landesaufnahme):
Morawy i Śląsk 1836–1842 (Mähren und Schlesien 1836–1842)
<https://mapire.eu/de/map/secondsurvey-moravia/?layers=osm%2C62&bbox=1957740.4870870581%2C6372705.936672876%2C2152119.8500162615%2C6433855.559301017>



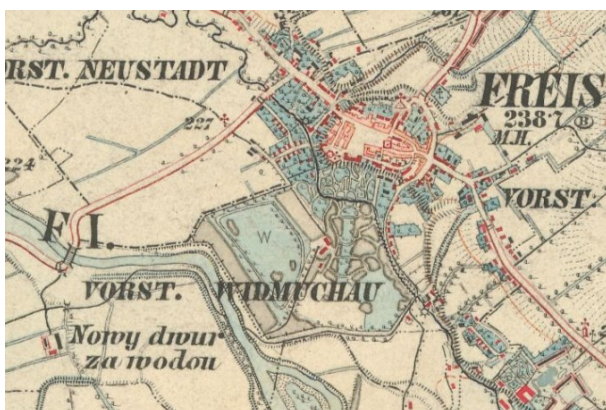
Brak potwierdzenie lokalizacji obiektu (w lokalizacji jeden budynek).

Kataster austriacki (franciszkański)
Tereny Czech: <https://archivnimapy.cuzk.cz>



Potwierdzenie lokalizacji obiektu.

Mapa monarchii Habsburgów 1869-1887 (trzecie mapowanie - Franzisco-Josephinische Landesaufnahme) w skali 1:25000
<https://mapire.eu/de/map/thirdsurvey25000/?layers=osm%2C129&bbox=2109361.0098719993%2C6019414.765210961%2C2133658.4302381496%2C6027058.468039478>



Potwierdzenie lokalizacji obiektu.

Mapa monarchii Habsburgów 1869-1887 (trzecie mapowanie - Franzisco-Josephinische Landesaufnahme) w skali 1:25000
w wersji czeskiej
http://oldmaps.geolab.cz/map_region.pl?lang=cs&map_root=3vm&map_region=25



Potwierdzenie lokalizacji obiektu.

Mapa monarchii Habsburgów 1869-1887 (trzecie mapowanie - Franzisco-Josephinische Landesaufnahme) w skali 1:75000 <https://mapire.eu/de/map/thirdsurvey75000/?layers=osm%2C43&bbox=1901067.7191377215%2C6130849.589013578%2C1913216.4293207966%2C6134671.440427838>



Potwierdzenie obiektu jako dvur – mapa górna z 1921 r.

lub jako folwark – mapa dolna z 1934 r.

Mapy polska WIG z okresu 20-lecia międzywojennego w skali <http://igrek.amzp.pl/mapindex.php?cat=WIG100&listtype=standard&listsort=sortoption1>

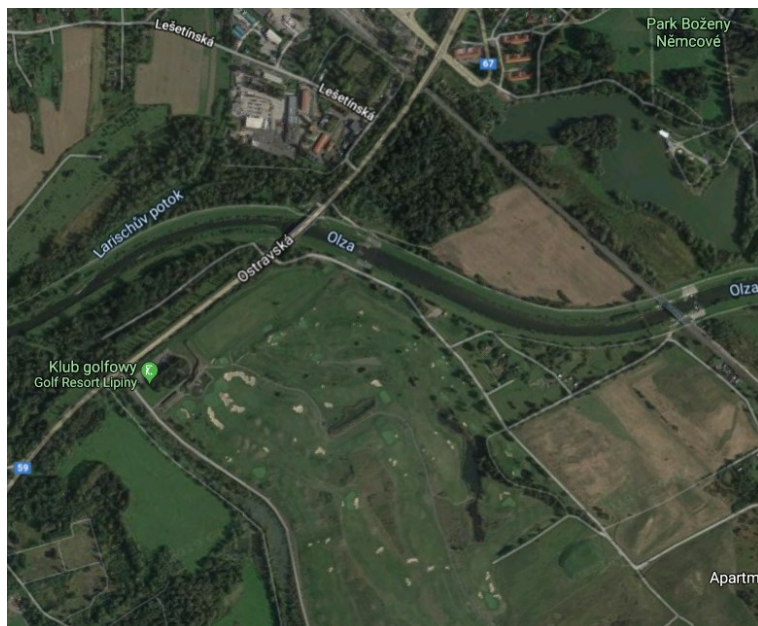


Ikonografia historyczna (przemiany architektoniczne)

- nie znaleziono

Stan obecny

Opis: obecnie tereny pola golfowego i ogródków działkowych.



Widok ogólny

Google Maps



Bibliografia

- nie znaleziono

Wnioski i wytyczne

Zaleca się poszukiwanie materiału źródłowego w celu jego archiwizacji.