



WYDZIAŁ ARCHITEKTURY

POLITECHNIKA ŚLĄSKA

ROZPRAWA DOKTORSKA

ZALĄCZNIK II:

**Wyszczególnienie szlacheckich obiektów rezydencjonalnych
Śląska cieszyńskiego – karty charakterystyki**

Tom II. G - Ł

AUTOR:

MGR INŻ. ARCH. MAŁGORZATA SOKÓŁ

PROMOTOR:

PROF. DR HAB. INŻ. ARCH. MAGDALENA ŻMUDZIŃSKA-NOWAK

Gliwice 2022



WSTĘP

1. Charakterystyka prezentacji obiektów

W załączniku zamieszczono spis potencjalnie szlacheckich lub szlachecko-przemysłowych posiadłości ziemskich z obszaru Księstwa cieszyńskiego oraz niektórych, tego samego rodzaju, nieruchomości w stołecznym Cieszynie. Posiadłości te zidentyfikowano na podstawie analiz map Księstwa z XVIII oraz XIX wieku, które można już uznać za wiarygodny, w tym zakresie, materiał historyczny. Zebrano posiadłości oznaczone jako folwarki (M.H., czyli Meierhof, Meierei lub rzadziej Vorwerk), a także dwory, pałace (Hof, jako uzupełnienie nazwy miejscowej oraz Schl., jako Schloss). Nieruchomości te przechodziła zmienne koleje losu, będąc odzwierciedleniem sukcesu lub porażki ich właścicieli. W przypadku folwarków należy zaznaczyć, że część z nich była dworami rycerskimi w okresie średniowiecznym lub nieco późniejszym. Część utworzono, jako folwarki, i nigdy nie zmieniły swej funkcji. A część stała się dworami w okresie późniejszym, niektóre dopiero po roku 1918 i umownie nazywane są tak w literaturze. Podobne zmiany funkcjonalne związane są z dworami.

Należy zaznaczyć, że celem tak szeroko przyjętego zakresu opisu obiektów w ich lokalizacjach na obszarze Księstwa cieszyńskiego jest kompleksowa inwentaryzacja tego typu obiektów, gdyż wcześniej nie była ona prowadzona w takiej skali i nie była oparta na analizie map, jako źródła faktograficznego.

Do celów opisu przyjęto, że osobne karty będą zakładane nie tylko dla różnych obiektów, lecz także dla obiektów wznoszonych na miejscu istnienia obiektów poprzednich a także w przypadku zmiany ich typu zasadniczego. Do typów zasadniczych zaliczono: zamki, pałace, dwory, wille i kamienice. W przypadku dworów zakładane są oddzielne karty charakterystyki dla dworów obronnych (rycerskich) oraz osobne dla dworów nowożytnego typu. Kody stosowane w opisie obiektów omówiono na następujących stronach.

W tomie drugim Załącznika zawarto obiekty w lokalizacjach od G do Ł, przyjmując polskie nazwy współczesne tych lokalizacji.



2. Oznaczenia kodowe obiektów

Kody krajobrazu

- krajobraz miejski rezydencji miejskiej w charakterze (kod KX_M1),
- krajobraz miejski rezydencji wiejskiej w charakterze (kod KX_M2),
- krajobraz podmiejski rezydencji miejskiej w charakterze (kod KX_P1),
- krajobraz podmiejski rezydencji wiejskiej w charakterze (kod KX_P2),
- krajobraz wiejski rezydencji miejskiej w charakterze (kod KX_W1),
- krajobraz wiejski rezydencji wiejskiej w charakterze (kod KX_W2),

Kody założenia rezydencjonalnego

Zamek - Z

- założenie zamkowe, typ gród – obwód obronny przede wszystkim w postaci wału ziemnego lub ziemno drewnianego (ZZ_G),
- założenie zamkowe, typ fortalicja – obwód obronny przede wszystkim w postaci palisady lub innej struktury drewnianej (ZZ_F),
- założenie zamkowe, typ zamek - obwód obronny przede wszystkim w postaci muru kamiennego lub ceglanego (ZZ_Z),
- założenie zamkowe, typ twierdza, obwód obronny przede wszystkim w postaci dzieła fortyfikacyjnego, takiego jak basteja lub bastion (ZZ_T).

Kody założenia rezydencjonalnego

Dwór (okres średniowiecza i renesansu) - D

- wieża mieszkalna (rycerska), czyli budynek mający po jednym pomieszczeniu na każdej kondygnacji i pozbawiony klatki schodowej, a zamiast niej korzystano z drabin zewnętrznych (kod -DRW),



- kamienica (rycerska) lub dwór wieżowy, czyli to wieża posiadająca wewnętrzną klatkę schodową i wejście na poziomie parteru i po jednym głównym pomieszczeniu na kondygnacji (kod -DRK),
- kasztel (rycerski), czyli kamienica (wieża) o rozbudowanym rzucie mająca więcej pomieszczeń na przekroju kondygnacji (kod -DRO),
- dwór lamus, czyli zredukowana forma wieżowa mająca tylko dwie kondygnacje z lamusem na parterze i częścią mieszkalną na piętrze, zazwyczaj z zewnętrznymi schodami (kod -DRL).

Kody założenia rezydencjonalnego

Dwór (okres od renesansu) - D

- dwór parterowy (kod ZD_DP),
- kasztel (kod ZD_KS),
- kasztel dziedziczny (kod ZD_KD),
- pałac ziemiański (kod ZD_PZ)

Kody założenia rezydencjonalnego

Willa - W

- dwór willowy / dworek (kod ZW_DW)
- pałac willowy / pałacyk (kod ZW_PŁ)
- chata (kod ZW_CH)
- dom wolnostojący (kod ZW_DM)

Kody założenia rezydencjonalnego

Kamienica - K

- kamienica wolnostojąca (kod ZK_KW),
- kamienica szeregową (kod ZK_KS),



- pałac miejski wolnostojący (kod ZK_PW),
- pałac miejski szeregowy (kod ZK_PS),
- penthouse (kod ZK_PH),
- apartament (kod ZK_AP).

Kody założenia rezydencjonalnego

Pałac - P

- pałac (kod ZP_P)

Kody wielkości założenia rezydencjonalnego

- założenie bardzo duże (prefiks –W1), zakładając, że są to obiekty powyżej 21000 m² powierzchni całkowitej,
- założenie duże (prefiks –W2), zakładając, że są to obiekty o powierzchni całkowitej z przedziału od 14000 do 21000 m²,
- założenie średnie (prefiks –W3), zakładając, że są to obiekty o powierzchni całkowitej z przedziału od 7000 do 14000 m²,
- założenie małe (prefiks -W4), zakładając, że są to obiekty o powierzchni całkowitej z przedziału od 2000 do 7000 m²,
- założenie bardzo małe (prefiks –W5), zakładając, że są to obiekty poniżej 2000 m² powierzchni całkowitej.

Kody założenia przyrodniczego

- założenie ogrodowe (kod PZ_O),
- założenie parkowe (kod PZ_P),
- założenie leśne, gdy dominuje park leśny (kod PZ_L),
- założenie wodne (kod PZ_W),
- założenie hybrydowe (kod PZ_H),



- brak założenia przyrodniczego (kod PZ_B).

Kody wielkości założenia rezydencjonalnego

- założenie przyrodnicze, będące w rzeczywistości bardzo złożonym systemem techniczno-przyrodniczym (prefiks –O1), przyjmując bardzo umownie, że są to obiekty powyżej 10 ha powierzchni całkowitej,
- założenie przyrodnicze, będące w rzeczywistości złożonym systemem techniczno-przyrodniczym (prefiks –O2), przyjmując bardzo umownie, że są to obiekty pomiędzy 5 a 10 ha powierzchni całkowitej,
- założenie przyrodnicze, będące w rzeczywistości prostym systemem techniczno-przyrodniczym (prefiks –O3), przyjmując bardzo umownie, że są to obiekty pomiędzy 0,5 a 5 ha powierzchni całkowitej,
- założenie przyrodnicze, będące w rzeczywistości prostym systemem przyrodniczym (prefiks -O4) przyjmując bardzo umownie, że są to obiekty poniżej 0,5 ha powierzchni całkowitej.

Kod okresu założenia rezydencji

- założenie romańskie (kod FZ_RO),
- założenie gotyckie (kod FZ_GO),
- założenie renesansowe (kod FZ_RE)
- założenie barokowe (kod FZ_BA),
- założenie klasycystyczne (kod FZ_KL),
- założenie romantyczne/historyczne (kod FP_RM),
- założenie secesyjne (kod FP_SE).

Kod funkcji obronnej rezydencji

- Rezydencja otoczona systemem chroniących ją budowli (najczęściej mury) (kod O1) – na przykład gród piastowski,



- Rezydencje (będące samoistną budowlą obronną kod O2) – na przykład wieże mieszkalne.
- Rezydencja będąca częściowo budynkiem o zwiększonej obronności (kod O3) – na przykład palazzo włoskie z okratowanymi oknami parteru i wzmocnionymi drzwiami
- Rezydencja nieobronna (kod NO).

Kod funkcji dominanty rezydencji

- typ D1 – dominanta rezydencji związana jest z jej dominującym położeniem oraz atrybutami poniższych typów,
- typ D2 - dominanta rezydencji związana jest z jej dominującą kubaturą oraz atrybutami poniższych typów,
- typ D3 - dominanta rezydencji związana jest z jej dominującą architekturą oraz atrybutami typu D4,
- typ D4 - dominanta rezydencji związana jest z jej dominującą architekturą wnętrza.

Kod roli rezydenta w systemie społecznym feudalnym

- rezydencje władców (kod F1),
- rezydencje arystokracji (kod F2),
- rezydencje szlachty średniego stopnia (kod F3),
- rezydencje szlachty niskiego stopnia (kod F4).

Kod typu elity reprezentowanej przez rezydenta

- rezydencja szlachecka (czynnik polityczny, kryterium pochodzenie, kod E_SZ),
- rezydencja urzędnicza (czynnik polityczny, kryterium osiągnięcia, kod E_UR),
- rezydencja kapitalistyczna (czynnik pozycja, kryterium własność, kod E_KA),



- rezydencja profesji (czynnik pozycja, kryterium osiągnięcia, kod E_PR),
- rezydencja wyznaniowa (czynnik moralny, kryterium własność, kod E_WY),
- rezydencja kościelna (czynnik moralny, kryterium osiągnięcia, kod E_KO),
- rezydencja celebrycka (czynnik kulturowy, kryterium osiągnięcia, kod E_CE).

Kod roli siedliskotwórczej rezydencji

- rezydencja pełniąca rolę miastotwórczą, czyli urbanizacyjną (kod RS_M),
- rezydencja pełniąca rolę wsiotwórczą, czyli ruralizacyjną (kod RS_W),
- rezydencja nie pełni takiej roli (kod RS_0).

Kod relacji przestrzennej rezydencji z siedliskiem

- rezydencja zajmuje centralną pozycję w siedlisku (prefiks –C),
- rezydencja zajmuje skrajną pozycję w siedlisku (prefiks –S),
- rezydencja znajduje się obok siedliska, jednakże nie jest z nim połączona (prefiks –O).

Kod charakteru przestrzennego rezydencji

- założenie zamknięte (na przykład pałac Buckingham), kod ZZZ,
- założenie zamknięto-otwarte (centralna część zamknięta, skrzydła otwarte; na przykład pałac Blenheim, Tsarskoe Selo - Царское Село), kod ZZO,
- założenie otwarto- zamknięte (centralna część otwarta, skrzydła zamknięte; na przykład pałac Wersal, Nymphenburg), kod ZOZ,
- założenie otwarte (na przykład pałace Liria, Solitude, Wilanów, które w zasadzie wiążą się z mniejszymi obiektami), kod ZOO.

Kod złożoności rzutu rezydencji

- założenie złożone, prefiks –Z,



- założenie proste, prefiks –P.

Kod formuły budowlanej ścian rezydencji

- ściany drewniane (Kod B_D),
- ściany kamienne (kod B_K),
- ściany szkieletowe, szachulec (kod B_S),
- ściany szkieletowe, mur pruski (kod B_P),
- ściany murowane (kod B_M),
- ściany hybrydowe, będące połączeniem powyższych (kod B_H).

Kod formuły pokrycia dachu rezydencji

- pokrycie ziemne (prefiks –ZM),
- pokrycie strzechą (prefiks –ST),
- pokrycie drewnem (prefiks –DR),
- pokrycie kamienne (prefiks –KM),
- pokrycie dachówką (prefiks –DC),
- pokrycie blachą (prefiks –BL),
- inne pokrycie (prefiks -00).



LP	Miejscowość	Kraj	Typ obiektu	Lokalizacja
36.	GNOJNIK cz. Hnojník i, niem. Hnoynik, Gnoynik	CZ	zamek	49.684161, 18.542040

Dwór obronny Gnojnik

Uwagi o lokalizacji: Gnojnik po raz pierwszy jest wzmiankowany w Księdze uposażeń biskupstwa wrocławskiego (łac. Liber foundationis episcopatus Vratislaviensis), spisanej za czasów biskupa Henryka z Wierzbna ok. roku 1305.

Powstanie: prawdopodobnie XV wiek.

Właściciel/budowniczy: (Stašek z Hnojníka).

Uwagi o obiekcie: na miejscu dworu znajduje się pałac ziemiański.

Obecna funkcja obiektu: obiekt przebudowany na dwór.

Typ rezydencji: dwór. **Podtyp rezydencji:** dwór obronny kamienica.

Rejestracja:

Określenia rezydencji: (cz.) tvrz, (pol.) zamek

Kod obiektu:

KD_W2 / ZD_DRK-W5 / PZ_B / FZ_GO / O1 / D3 / F4 / E_SZ / RS_W-O / ZOO-P / B_D/K-DR/DC

Analiza urbanistyczna

Województwo (PL) Kraj (CZ)	Powiat	Gmina / Miasto	Dzielnica / Wieś
Morawsko-śląski	Frydek-Mistek	Gnojnik	Gnojnik

Dostępność komunikacyjna: Obiekt znajduje się przy drodze lokalnej we wsi Gnojnik.

Dostępność wizualna: Na miejscu dworu znajduje się pałac ziemiański.



Potwierdzenie lokalizacji (mapy)

- brak źródeł tego typu

Ikonografia historyczna (przemiany architektoniczne)

- nie znaleziono

Stan obecny

Opis: Grodzisko z domem na szczycie.



Widok ogólny

Google Maps



Bibliografia

M. Makowski, Szlacheckie siedziby na Śląsku Cieszyńskim, s.78-85.
J. Tichánek, Z. Šerý, Šlechtická sídla na Frýdecko-Místecku, s.113-123.

<https://www.hrady.cz/?OID=2279>

<http://www.krasybeskyd.cz/hrady/ZamekHnojnik.htm>

<https://prazdnedomy.cz/domy/objekty/detail/480-zamek-hnojnik>

Wnioski i wytyczne

Jedynym źródłem bardziej pogłębionej analizy obiektu mogą być prace archeologiczne.



LP	Miejscowość	Kraj	Typ obiektu	Lokalizacja
36a.	GNOJNIK cz. Hnojník i, niem. Hnoynik, Gnoynik	CZ	dwór	49.684161, 18.542040

Pałac Gnojnik

Uwagi o lokalizacji: Gnojnik po raz pierwszy jest wzmiankowany w Księdze uposażeń biskupstwa wrocławskiego (łac. Liber foundationis episcopatus Vratislaviensis), spisanej za czasów biskupa Henryka z Wierzbna ok. roku 1305.

Powstanie: 1736-1753.

Właściciel/budowniczy: ród Bees (Karel Václav Bees).

Uwagi o obiekcie: przebudowa w 1-szej połowie XIX wieku w stylu empire (Jerzy III von Beese / Josef Kornhäusel). Podwyższenie w roku 1897 o jedno piętro (Jerzy IV von Beese / Ludvik Kametz).

Obecna funkcja obiektu: obiekt prywatny.

Typ rezydencji: dwór. **Podtyp rezydencji:** pałac ziemiański.

Rejestracja:

Określenia: (niem.) Schloss, (pol.) zamek, pałac

Kod obiektu: (charakterystyka obiektu niepewna)

KD_W2 / ZD_DP-W5 / PZ_O-O4 / FZ_BA / NO / D3 / F4 / E_SZ / RS_W-O / ZOO-P / B_M-DC

Analiza urbanistyczna

Województwo (PL) Kraj (CZ)	Powiat	Gmina / Miasto	Dzielnica / Wieś
Morawsko-śląski	Frydek-Mistek	Gnojnik	Gnojnik

Dostępność komunikacyjna: Obiekt znajduje się przy głównej drodze.

Dostępność wizualna: Teren prywatny. Obiekt widoczny częściowo z drogi.



Potwierdzenie lokalizacji (mapy)



Potwierdzenie istnienia obiektu.

Mapa Księstwa Cieszyńskiego (Ducatus in Silesia superiore Teschinensis) Jonasa Nigrinusa z 1724
https://upload.wikimedia.org/wikipedia/commons/9/91/Jonas_Nigrinus%2C_Ducatus_Teschinensis.jpg



Potwierdzenie istnienia obiektu.

Mapa Księstwa Cieszyńskiego (Principatus Silesiae Teschinensis) Matthäusa Schubartha z roku 1736
https://upload.wikimedia.org/wikipedia/commons/b/b3/Matthaeus_Schubarth%2C_Ducatus_Teschinensis.jpg



Potwierdzenie istnienia obiektu.

Mapa józefińska (Józef II), w wersji austriackiej (pierwsze mapowanie – Josephinische Landesaufnahme): Księstwo Górno-Śląskie 1763 (Herzogtum Ober-Schlesien 1763)
<https://mapire.eu/de/map/firstsurvey-silesia/?layers=osm%2C154&bbox=2023445.790079433%2C6415057.254895444%2C2047743.2104455833%2C6422700.957723961>



Potwierdzenie istnienia obiektu.

Mapa józefińska (Józef II), w wersji czeskiej (pierwsze mapowanie – Josephinische Landesaufnahme): Księstwo Górno-Śląskie 1763 (Herzogtum Ober-Schlesien 1763)

http://oldmaps.geolab.cz/map_region.pl?lang=cs&map_root=1vm&map_region=sl



Potwierdzenie istnienia obiektu.

Mapa franciszkańska (Franciszek II/I), w wersji austriackiej (drugie mapowanie - Franziszeische Landesaufnahme): Morawy i Śląsk 1836–1842 (Mähren und Schlesien 1836–1842)

<https://mapire.eu/de/map/secondsurvey-moravia/?layers=osm%2C62&bbox=1957740.4870870581%2C6372705.936672876%2C2152119.8500162615%2C6433855.559301017>





Potwierdzenie istnienia obiektu.

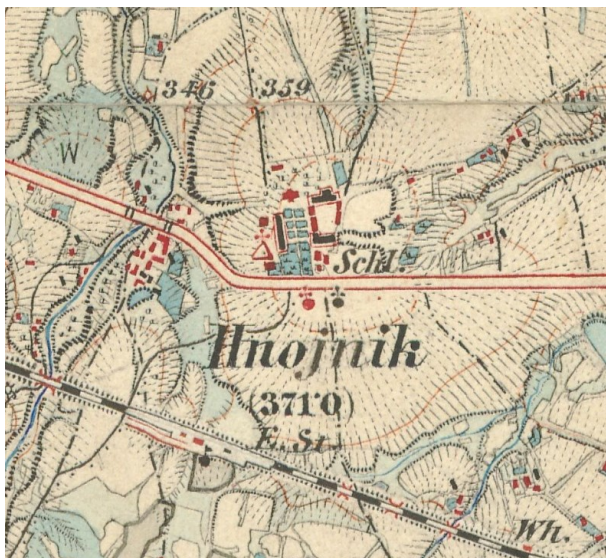
Kataster austriacki (franciszkański)

Tereny Czech: <https://archivnimapy.cuzk.cz>



Potwierdzenie istnienia obiektu.

Mapa monarchii Habsburgów 1869-1887 (trzecie mapowanie - Franzisco-Josephinische Landesaufnahme) w skali 1:25000
<https://mapire.eu/de/map/thirdsurvey25000/?layers=osm%2C129&bbox=2109361.0098719993%2C6019414.765210961%2C2133658.4302381496%2C6027058.468039478>





Potwierdzenie istnienia obiektu.

Mapa monarchii Habsburgów 1869-1887 (trzecie mapowanie - Franzisco-Josephinische Landesaufnahme) w skali 1:25000 w wersji czeskiej

http://oldmaps.geolab.cz/map_region.pl?lang=cs&map_root=3vm&map_region=25



Potwierdzenie istnienia obiektu.

Mapa monarchii Habsburgów 1869-1887 (trzecie mapowanie - Franzisco-Josephinische Landesaufnahme) w skali 1:75000

<https://mapire.eu/de/map/thirdsurvey75000/?layers=osm%2C43&bbox=1901067.7191377215%2C6130849.589013578%2C1913216.4293207966%2C6134671.440427838>





Potwierdzony dwór (zamek) – mapa górna z 1921 r.

lub zamek – mapa dolna z 1934 r.

Mapy polska WIG z okresu 20-lecia międzywojennego w skali

<http://igrek.amzp.pl/mapindex.php?cat=WIG100&listtype=standard&listsort=sortoption1>



Ikografia historyczna (przemiany architektoniczne)

- nie znaleziono



Rekonstrukcja przed przebudową (podwyższeniem pałacu o drugie piętro).
Opracowanie własne



Pałac w roku 1902.
Ze zbiorów Mariusza Makowskiego.



Pałac na początku XX wieku (widoczny dach nad częściami bocznymi).
Ze zbiorów Mariusza Makowskiego.



Pałac w latach 20-tych XX wieku.
Ze zbiorów Mariusza Makowskiego.





Pałac w 2005 roku (J. Tesarczyk)
Ze zbiorów Mariusza Makowskiego



Stan obecny

Opis: Obiekt istnieje. Własność prywatna. Powoli niszczeje.



Widok ogólny
Google Maps



Obiekt w lokalizacji
Google Maps



Widok pałacu i jego dachu w roku 2018.

<https://fotopolska.eu/1233971,foto.html>

Bibliografia

M. Makowski, Szlacheckie siedziby na Śląsku Cieszyńskim, s.78-85.

J. Tichánek, Z. Šerý, Šlechtická sídla na Frýdecko-Místecku, s.113-123.

<https://www.hrady.cz/?OID=2279>

<http://www.krasybeskyd.cz/hrady/ZamekHnojnik.htm>

<https://prazdnedomy.cz/domy/objekty/detail/480-zamek-hnojnik>

http://www.soupispamatek.com/okres_tesin/foto/hnojnik/hnojnik_zamek.htm

Wnioski i wytyczne

Zaleca się poszukiwanie materiału źródłowego w celu jego archiwizacji.



LP	Miejscowość	Kraj	Typ obiektu	Lokalizacja
37.	GODÓW cz. Godów, niem. Godow,	PL	dwór	49.916989, 18.483355

Dwór Godów (stary)

Uwagi o lokalizacji: Godów jest po raz pierwszy wzmiankowany w roku 1294. Wieś sporna z Wodzisławskim państwem stanowym (Księstwem raciborskim). Przejściowo ukazana na mapach Księstwa cieszyńskiego.

Powstanie: Dwór wskazany pośrednio w XV wieku (Jan Godowski).

Właściciel/budowniczy:

Uwagi o obiekcie: brak informacji, kiedy został zastąpiony obiektem nowszym – w XVIII lub XIX wieku. Jeżeli w XIX wieku to na mapach z XVIII wieku widać obiekt stary. Możliwe, że był już to drugi obiekt po dworze rycerskim z XV wieku.

Obecna funkcja obiektu: obiekt nie istnieje.

Typ rezydencji: dwór. **Podtyp rezydencji:** ??.

Rejestracja:

Określenia:

Kod obiektu: (charakterystyka obiektu niepewna)

KD_W2 / ZD_??-W5 / PZ_O-O4 / FZ_BA / NO / D3 / F4 / E_SZ / RS_W-O / ZOO-P / B_M-DC

Analiza urbanistyczna

Województwo (PL) Kraj (CZ)	Powiat	Gmina / Miasto	Dzielnica / Wieś
Śląskie	wodzisławski	Godów	Godów

Dostępność komunikacyjna: Obiekt znajdował się w centrum wsi.

Dostępność wizualna: obiekt nie istnieje.



Potwierdzenie lokalizacji (mapy)

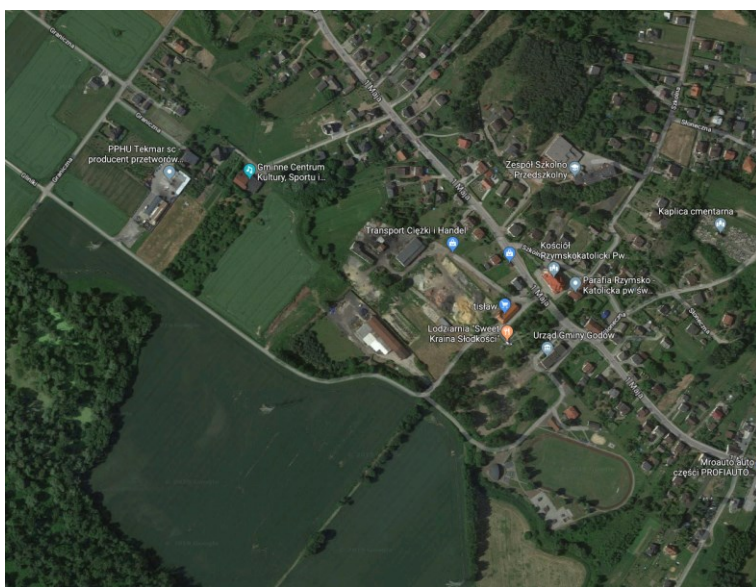
-brak źródeł tego typu

Ikonografia historyczna (przemiany architektoniczne)

-brak źródeł tego typu

Stan obecny

Opis: Obiekt nie istnieje.



Widok ogólny

Google Maps



Bibliografia

- nie znaleziono

Wnioski i wytyczne

Zaleca się poszukiwanie materiału źródłowego w celu jego archiwizacji.



LP	Miejscowość	Kraj	Typ obiektu	Lokalizacja
37a.	GODÓW cz. Godów, niem. Godow,	PL	dwór	49.916989, 18.483355

Dwór Godów

Uwagi o lokalizacji: Godów jest po raz pierwszy wzmiankowany w roku 1294. Wieś sporna z Wodzisławskim państwem stanowym (Księstwem raciborskim). Przejściowo ukazana na mapach Księstwa cieszyńskiego.

Powstanie: Występuje na mapach z XVIII wieku, chociaż dwór wskazany pośrednio w XV wieku (Jan Godowski).

Właściciel/budowniczy:

Uwagi o obiekcie:

Obecna funkcja obiektu: obiekt nie istnieje.

Typ rezydencji: dwór. **Podtyp rezydencji:** dwór kasztelowy.

Rejestracja:

Określenia: (niem.) Schloss, (pol.) dwór

Kod obiektu: (charakterystyka obiektu niepewna)

KD_W2 / ZD_DK-W5 / PZ_O-O4 / FZ_BA / NO / D3 / F4 / E_SZ / RS_W-O / ZOO-P / B_M-DC

Analiza urbanistyczna

Województwo (PL) Kraj (CZ)	Powiat	Gmina / Miasto	Dzielnica / Wieś
Śląskie	wodzisławski	Godów	Godów

Dostępność komunikacyjna: Obiekt znajdował się w centrum wsi.

Dostępność wizualna: obiekt nie istnieje.



Potwierdzenie lokalizacji (mapy)



Potwierdzenie istnienia obiektu (wieś w obrębie Księstwa cieszyńskiego, kolor żółty).
 Mapa Księstwa Cieszyńskiego (Ducatus in Silesia superiore Teschinensis) Jonasa Nigrinusa z 1724
https://upload.wikimedia.org/wikipedia/commons/9/91/Jonas_Nigrinus%2C_Ducatus_Teschinensis.jpg



Potwierdzenie istnienia obiektu.
 Mapa Księstwa Cieszyńskiego (Principatus Silesiae Teschinensis) Matthäusa Schubartha z roku 1736
https://upload.wikimedia.org/wikipedia/commons/b/b3/Matthaeus_Schubarth%2C_Ducatus_Teschinensis.jpg



Brak potwierdzenie istnienia obiektu.
 Mapa józefińska (Józef II), w wersji austriackiej (pierwsze mapowanie – Josephinische Landesaufnahme): Księstwo Górno-Śląskie 1763 (Herzogtum Ober-Schlesien 1763)
<https://mapire.eu/de/map/firstsurvey-silesia/?layers=osm%2C154&bbox=2023445.790079433%2C6415057.254895444%2C2047743.2104455833%2C6422700.957723961>



Brak potwierdzenie istnienia obiektu.

Mapa józefińska (Józef II), w wersji czeskiej (pierwsze mapowanie – Josephinische Landesaufnahme): Księstwo Górno-Śląskie 1763 (Herzogtum Ober-Schlesien 1763)

http://oldmaps.geolab.cz/map_region.pl?lang=cs&map_root=1vm&map_region=sl



Potwierdzenie istnienia obiektu

Pruski Urmesstischblätter z 1827 (Bande X, Blatt 1) - Groß Gorschütz



<https://slaskie.fotopolska.eu/1241471,foto.html?s=1.33&cx=1740&cy=2064>

-brak mapy.

Mapa franciszkańska (Franciszek II/I), w wersji austriackiej (drugie mapowanie - Franziszeische Landesaufnahme): Morawy i Śląsk 1836–1842 (Mähren und Schlesien 1836–1842)

<https://mapire.eu/de/map/secondsurvey-moravia/?layers=osm%2C62&bbox=1957740.4870870581%2C6372705.936672876%2C2152119.8500162615%2C6433855.559301017>

nie wystąpiono o odpis

Kataster austriacki (franciszkański)

Tereny Czech: <https://archivnimapy.cuzk.cz>

-brak mapy

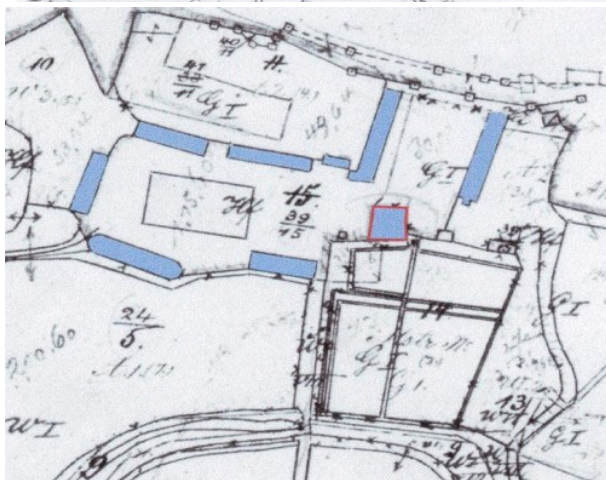
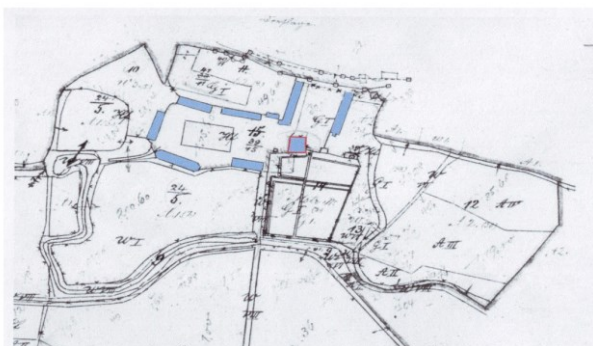
Mapa monarchii Habsburgów 1869-1887 (trzecie mapowanie - Franzisco-Josephinische Landesaufnahme) w skali 1:25000

<https://mapire.eu/de/map/thirdsurvey25000/?layers=osm%2C129&bbox=2109361.0098719993%2C6019414.765210961%2C2133658.4302381496%2C6027058.468039478>

- brak mapy

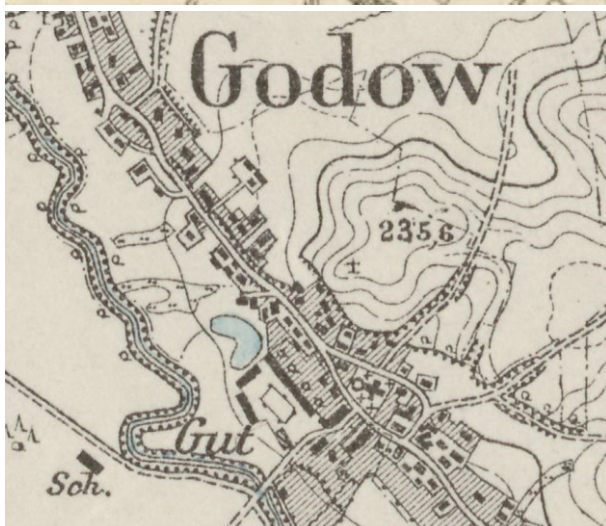
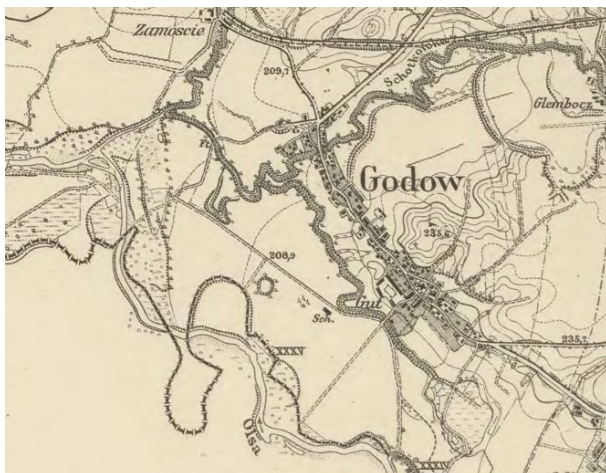
Mapa monarchii Habsburgów 1869-1887 (trzecie mapowanie - Franzisco-Josephinische Landesaufnahme) w skali 1:25000 w wersji czeskiej

http://oldmaps.geolab.cz/map_region.pl?lang=cs&map_root=3vm&map_region=25



Kataster pruski z roku 1868. Dwór zaznaczony na czerwono.

https://godow.bip.net.pl/?p=document&action=show&id=22723&bar_id=20056



Potwierdzenie istnienia obiektu. Co ciekawe obiekt zaznaczony poza obszarem dworu folwarcznego (Gut) z lewej strony w dole (Sch.) może być odczytany jako Schloss (dwór – Schl.) lub Schacht (szyb – Scht.). Skrót Sch. nie był stosowany w oznaczeniach map pruskich.

Mapa pruska z 2-giej połowy XIX wieku (1884), w skali 1:25000.

<https://www.sbc.org.pl/dlibra/publication/7059/edition/6576/content?ref=desc>



Brak potwierdzenia istnienia obiektu.

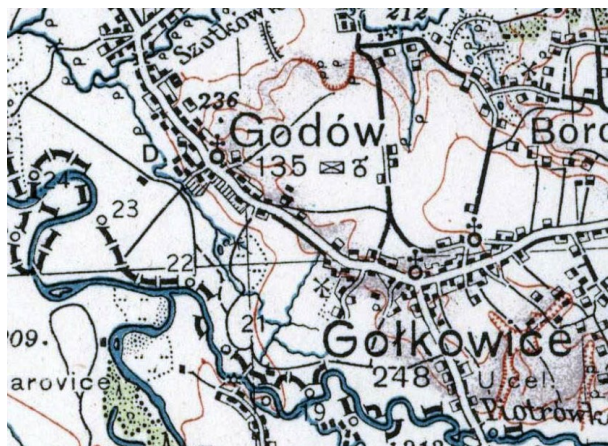
Mapa monarchii Habsburgów 1869-1887 (trzecie mapowanie - Franzisco-Josephinische Landesaufnahme) w skali 1:75000
<https://mapire.eu/de/map/thirdsurvey75000/?layers=osm%2C43&bbox=1901067.7191377215%2C6130849.589013578%2C1913216.4293207966%2C6134671.440427838>



Potwierdzenie istnienia obiektu.

Mapa pruska z 2-giej połowy XIX (1892) wieku, w skali 1:100000.
https://www.landkartenarchiv.de/vollbild_kdr100.php?q=537





Potwierdzony dwór (Gut) – mapa górna z 1921 r.
lub dwór – mapa dolna z 1934 r.

Mapy polska WIG z okresu 20-lecia międzywojennego w skali
<http://igrek.amzp.pl/mapindex.php?cat=WIG100&listtype=standard&listsort=sortoption1>



Mapy z roku 1952 (S-1952) – brak obiektu Sch.



https://archivnimapy.cuzk.cz/uazk/topo3v75/topo3v75_data/4061/4061_17_index.html



Kataster z XIX wieku – brak obiektu Sch.

https://godow.bip.net.pl/?p=document&action=show&id=22723&bar_id=20056



Ikonomia historyczna (przemiany architektoniczne)



Schloß



Początek XX wieku

https://godow.bip.net.pl/?p=document&action=show&id=22723&bar_id=20056



Widok dworu Larazzków w Godowie.
<https://www.slideshare.net/guest2ce05ac/gmina-godw>



Widok dworu Larazzków w Godowie (1920-1940).
https://fotopolska.eu/1693269,foto.html?galeria_zdjec&p=15&source=/nowe_zdjecia/Polska.html



Inny widok dworu
<https://gliwice.fotopolska.eu/1497048,foto.html?o=b47584&p=1>



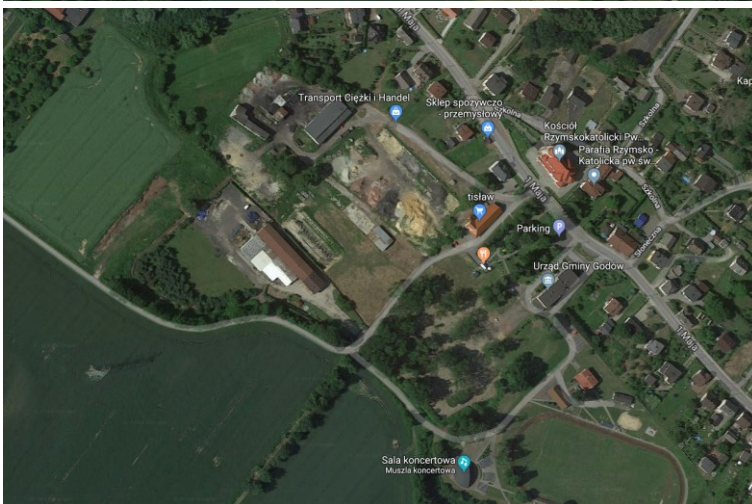
Jedno z zabudowań gospodarczych

<https://gliwice.fotopolska.eu/1493820,foto.html?o=b47584>



Stan obecny

Opis: Obiekt nie istnieje.



Widok ogólny
Google Maps





Jeden z nieistniejących obecnie budynków gospodarczych
Google Maps

Bibliografia

- nie znaleziono

Wnioski i wytyczne

Zaleca się poszukiwanie materiału źródłowego w celu jego archiwizacji.



LP	Miejscowość	Kraj	Typ obiektu	Lokalizacja
38.	GOLESZÓW cz. Holešov ve Slezsku, niem. Golleschau	PL	dwór	49.736704, 18.737000

Dwór Goleiszów

Uwagi o lokalizacji: Goleiszów jest po raz pierwszy wzmiankowany w roku 1223 w dokumencie protekcyjnym biskupa wrocławskiego Wawrzyńca.

Powstanie: folwark wzmiankowany w roku 1518.

Właściciel/budowniczy:

Uwagi o obiekcie:

Obecna funkcja obiektu: obiekt nie istnieje.

Typ rezydencji: dwór. **Podtyp rezydencji:** ??.

Rejestracja:

Określenia: (niem.) Schloss, (pol.) dwór

Kod obiektu: (charakterystyka obiektu niepewna)

KD_W2 / ZD_DK-W5 / PZ_O-O4 / FZ_BA / NO / D3 / F4 / E_SZ / RS_W-O / ZOO-P / B_M-DC

Analiza urbanistyczna

Województwo (PL) Kraj (CZ)	Powiat	Gmina / Miasto	Dzielnica / Wieś
Śląskie	cieszyński	Goleiszów	Goleiszów

Dostępność komunikacyjna: Obiekt znajdował się w centrum wsi.

Dostępność wizualna: obiekt nie istnieje.



Potwierdzenie lokalizacji (mapy)



Brak potwierdzenia istnienia obiektu.

Mapa Księstwa Cieszyńskiego (Ducatus in Silesia superiore Teschinensis) Jonasa Nigrinusa z 1724
https://upload.wikimedia.org/wikipedia/commons/9/91/Jonas_Nigrinus%2C_Ducatus_Teschinensis.jpg



Potwierdzenie istnienia obiektu.

Mapa Księstwa Cieszyńskiego (Principatus Silesiae Teschinensis) Matthäusa Schubartha z roku 1736
https://upload.wikimedia.org/wikipedia/commons/b/b3/Matthaeus_Schubarth%2C_Ducatus_Teschinensis.jpg



Potwierdzenie istnienia obiektu.

Mapa józefińska (Józef II), w wersji austriackiej (pierwsze mapowanie – Josephinische Landesaufnahme): Księstwo Górno-Śląskie 1763 (Herzogtum Ober-Schlesien 1763)
<https://mapire.eu/de/map/firstsurvey-silesia/?layers=osm%2C154&bbox=2023445.790079433%2C6415057.254895444%2C2047743.2104455833%2C6422700.957723961>



Potwierdzenie istnienia obiektu.

Mapa józefińska (Józef II), w wersji czeskiej (pierwsze mapowanie – Josephinische Landesaufnahme): Księstwo Górno-Śląskie 1763 (Herzogtum Ober-Schlesien 1763)

http://oldmaps.geolab.cz/map_region.pl?lang=cs&map_root=1vm&map_region=sl



Potwierdzenie istnienia obiektu.

Mapa franciszkańska (Franciszek II/I), w wersji austriackiej (drugie mapowanie - Franziszeische Landesaufnahme): Morawy i Śląsk 1836–1842 (Mähren und Schlesien 1836–1842)

[https://mapire.eu/de/map/secondsurvey-](https://mapire.eu/de/map/secondsurvey-moravia/?layers=osm%2C62&bbox=1957740.4870870581%2C6372705.936672876%2C2152119.8500162615%2C643385)

[moravia/?layers=osm%2C62&bbox=1957740.4870870581%2C6372705.936672876%2C2152119.8500162615%2C6433855.559301017](https://mapire.eu/de/map/secondsurvey-moravia/?layers=osm%2C62&bbox=1957740.4870870581%2C6372705.936672876%2C2152119.8500162615%2C6433855.559301017)

nie wystąpiono o odpis

Kataster austriacki (franciszkański)

Tereny Czech: <https://archivnimapy.cuzk.cz>



Potwierdzenie istnienia obiektu.

Mapa monarchii Habsburgów 1869-1887 (trzecie mapowanie - Franzisco-Josephinische Landesaufnahme) w skali 1:25000
<https://mapire.eu/de/map/thirdsurvey25000/?layers=osm%2C129&bbox=2109361.0098719993%2C6019414.765210961%2C2133658.4302381496%2C6027058.468039478>

- brak mapy

Mapa monarchii Habsburgów 1869-1887 (trzecie mapowanie - Franzisco-Josephinische Landesaufnahme) w skali 1:25000 w wersji czeskiej
http://oldmaps.geolab.cz/map_region.pl?lang=cs&map_root=3vm&map_region=25



Obiekt zaznaczony ale nie potwierdzony.

Mapa monarchii Habsburgów 1869-1887 (trzecie mapowanie - Franzisco-Josephinische Landesaufnahme) w skali 1:75000
<https://mapire.eu/de/map/thirdsurvey75000/?layers=osm%2C43&bbox=1901067.7191377215%2C6130849.589013578%2C1913216.4293207966%2C6134671.440427838>



Brak potwierdzenia obiektu – mapa górna z 1921 r.

lub brak – mapa dolna z 1934 r.

Mapy polska WIG z okresu 20-lecia międzywojennego w skali

<http://igrek.amzp.pl/mapindex.php?cat=WIG100&listtype=standard&listsort=sortoption1>



Ikonografia historyczna (przemiany architektoniczne)

- nie znaleziono

Stan obecny

Opis: Obiekt nie istnieje. Teren szkoły średniej i straży pożarnej.



Widok ogólny

Google Maps

Bibliografia

- nie znaleziono

Wnioski i wytyczne

Zaleca się poszukiwanie materiału źródłowego w celu jego archiwizacji.



LP	Miejscowość	Kraj	Typ obiektu	Lokalizacja
39.	GORZYCE cz. Gorzyce, Gofic (Velké Gofice) niem. Groß Gorschütz, Gorschütz	PL	dwór	49.957804, 18.381854

Dwór Gorzyce

Uwagi o lokalizacji: Gorzyce są po raz pierwszy wzmiankowane w roku 1226. Po wojnach śląskich w granicach Prus.

Powstanie: prawdopodobnie XVII wiek.

Właściciel/budowniczy: Od 1-szej połowy XVII wieku do roku 1802 Gorzyce należały do rodziny Henckel von Donnersmarck (nabył majątek Eliaz Donnersmarck).

Uwagi o obiekcie: Była to siedziba zarządcy dóbr.

Obecna funkcja obiektu: obiekt nie istnieje. Na miejscu obiektu pałac hrabiów Arco.

Typ rezydencji: dwór. **Podtyp rezydencji:** ???.

Rejestracja:

Określenia: (pol.) dwór

Kod obiektu: (charakterystyka obiektu niepewna)

KD_W2 / ZD_??-W5 / PZ_O-04 / FZ_BA / NO / D3 / F4 / E_SZ / RS_W-O / ZOO-P / B_M-DC

Analiza urbanistyczna

Województwo (PL) Kraj (CZ)	Powiat	Gmina / Miasto	Dzielnica / Wieś
Śląskie	wodzisławski	Gorzyce	Gorzyce

Dostępność komunikacyjna: Obiekt znajdował się w centrum wsi.

Dostępność wizualna: obiekt nie istnieje.



Potwierdzenie lokalizacji (mapy)



Potwierdzenie istnienia obiektu.

Mapa Księstwa Cieszyńskiego (Ducatus in Silesia superiore Teschinensis) Jonasa Nigrinusa z 1724
https://upload.wikimedia.org/wikipedia/commons/9/91/Jonas_Nigrinus%2C_Ducatus_Teschinensis.jpg



Potwierdzenie istnienia obiektu.

Mapa Księstwa Cieszyńskiego (Principatus Silesiae Teschinensis) Matthäusa Schubartha z roku 1736
https://upload.wikimedia.org/wikipedia/commons/b/b3/Matthaeus_Schubarth%2C_Ducatus_Teschinensis.jpg



Brak potwierdzenie istnienia obiektu.

Mapa józefińska (Józef II), w wersji austriackiej (pierwsze mapowanie – Josephinische Landesaufnahme): Księstwo Górno-Śląskie 1763 (Herzogtum Ober-Schlesien 1763)



<https://mapire.eu/de/map/firstsurvey-silesia/?layers=osm%2C154&bbox=2023445.790079433%2C6415057.254895444%2C2047743.2104455833%2C6422700.957723961>



Brak potwierdzenie istnienia obiektu.

Mapa józefińska (Józef II), w wersji czeskiej (pierwsze mapowanie – Josephinische Landesaufnahme): Księstwo Górno-Śląskie 1763 (Herzogtum Ober-Schlesien 1763)

http://oldmaps.geolab.cz/map_region.pl?lang=cs&map_root=1vm&map_region=sl



Potwierdzenie istnienia obiektu.

Pruski Urmesstischblätter z 1827 (Bande X, Blatt 1) - Groß Gorschütz

<https://slaskie.fotopolska.eu/1241471,foto.html?s=1.33&cx=1740&cy=2064>

-brak mapy.



Mapa franciszkańska (Franciszek II/I), w wersji austriackiej (drugie mapowanie - Franziszeische Landesaufnahme): Morawy i Śląsk 1836–1842 (Mähren und Schlesien 1836–1842)

[https://mapire.eu/de/map/secondsurvey-](https://mapire.eu/de/map/secondsurvey-moravia/?layers=osm%2C62&bbox=1957740.4870870581%2C6372705.936672876%2C2152119.8500162615%2C6433855.559301017)

[moravia/?layers=osm%2C62&bbox=1957740.4870870581%2C6372705.936672876%2C2152119.8500162615%2C6433855.559301017](https://mapire.eu/de/map/secondsurvey-moravia/?layers=osm%2C62&bbox=1957740.4870870581%2C6372705.936672876%2C2152119.8500162615%2C6433855.559301017)

nie wystąpiono o odpis

Kataster austriacki (franciszkański)

Tereny Czech: <https://archivnimapy.cuzk.cz>

-brak mapy

Mapa monarchii Habsburgów 1869-1887 (trzecie mapowanie - Franzisco-Josephinische Landesaufnahme) w skali 1:25000

<https://mapire.eu/de/map/thirdsurvey25000/?layers=osm%2C129&bbox=2109361.0098719993%2C6019414.765210961%2C2133658.4302381496%2C6027058.468039478>

- brak mapy

Mapa monarchii Habsburgów 1869-1887 (trzecie mapowanie - Franzisco-Josephinische Landesaufnahme) w skali 1:25000 w wersji czeskiej

http://oldmaps.geolab.cz/map_region.pl?lang=cs&map_root=3vm&map_region=25



Potwierdzenie istnienia obiektu.

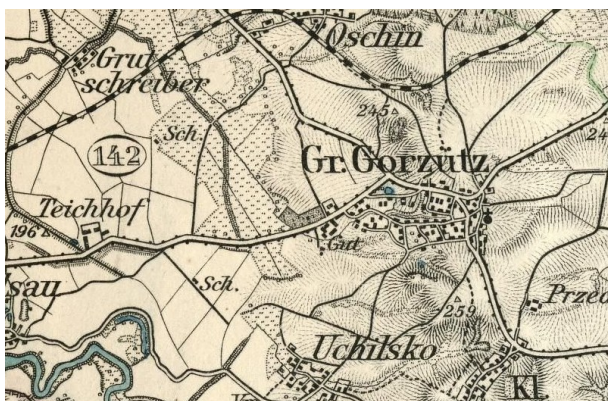
Mapa pruska z 2-giej połowy XIX (1884) wieku, w skali 1:25000.

<https://www.sbc.org.pl/dlibra/publication/7059/edition/6576/content?ref=desc>



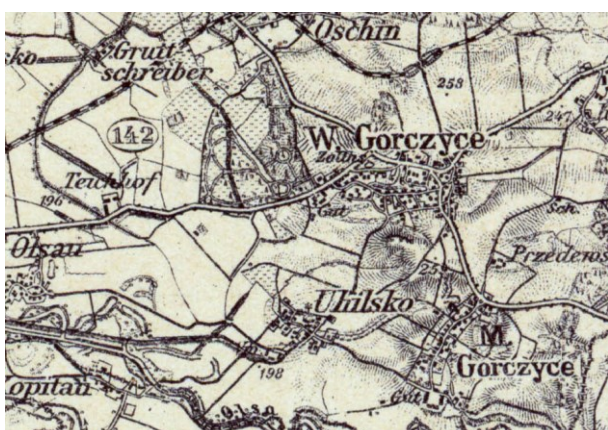
Brak potwierdzenia istnienia obiektu.

Mapa monarchii Habsburgów 1869-1887 (trzecie mapowanie - Franzisco-Josephinische Landesaufnahme) w skali 1:75000
<https://mapire.eu/de/map/thirdsurvey75000/?layers=osm%2C43&bbox=1901067.7191377215%2C6130849.589013578%2C1913216.4293207966%2C6134671.440427838>



Potwierdzenie istnienia obiektu.

Mapa pruska z 2-giej połowy XIX wieku, w skali 1:100000.
https://www.landkartenarchiv.de/vollbild_kdr100.php?q=537





Potwierdzenie obiektu jako dwór (Gut) – mapa górna z 1921 r.

lub uzdrowisko i folwark – mapa dolna z 1934 r.

Mapy polska WIG z okresu 20-lecia międzywojennego w skali

<http://igrek.amzp.pl/mapindex.php?cat=WIG100&listtype=standard&listsort=sortoption1>



Ikonografia historyczna (przemiany architektoniczne)

- nie znaleziono

Stan obecny

Opis: Obiekt nie istnieje. W miejscu pałac hrabiów Arco



Widok ogólny
Google Maps

Bibliografia

- nie znaleziono

Wnioski i wytyczne

Zaleca się poszukiwanie materiału źródłowego w celu jego archiwizacji.



LP	Miejscowość	Kraj	Typ obiektu	Lokalizacja
40.	GÓRKI WIELKIE cz. Velké Hůrky, niem. Groß Gurek	PL	dwór	49.781753, 18.827938

Dwór Górk Wielkie (Arendahof ??)

Uwagi o lokalizacji: Górk Wielkie po raz pierwszy są wzmiankowane w Księdze uposażeń biskupstwa wrocławskiego (łac. Liber foundationis episcopatus Vratislaviensis), spisanej za czasów biskupa Henryka z Wierzbna ok. roku 1305.

Powstanie: 1734.

Właściciel/budowniczy: Hieronim Markłowski.

Uwagi o obiekcie: mieści się obok przysiółku Harenda, w przysiółku Sójka.

Obecna funkcja obiektu: obiekt stanowi ruina.

Typ rezydencji: dwór. **Podtyp rezydencji:** dwór kasztelowy.

Rejestracja: zespół dworski, XVIII, nr rej.: 972/68 z 30.12.1968 oraz A-369/78 z 17.10.1978: dwór (ruiny), park

Określenia: (niem.) Schloss, (pol.) dwór

Kod obiektu: (charakterystyka obiektu niepewna)

KD_W2 / ZD_KS-W5 / PZ_O-O4 / FZ_BA / NO / D3 / F4 / E_SZ / RS_W-O / ZOO-P / B_M-DC

Analiza urbanistyczna

Województwo (PL) Kraj (CZ)	Powiat	Gmina / Miasto	Dzielnica / Wieś
Śląskie	cieszyński	Brenna	Górk Wielkie

Dostępność komunikacyjna: Obiekt znajduje się przy drodze lokalnej.

Dostępność wizualna: obecnie obiekt muzealny.



Potwierdzenie lokalizacji (mapy)



Potwierdzenia istnienia obiektu (Nid). Mapy austriackie wyróżniały Górne Górki Wielkie (Ober) i Dolne Górki Wielkie (Nieder).

Mapa Księstwa Cieszyńskiego (Ducatus in Silesia superiore Teschinensis) Jonasa Nigrinusa z 1724
https://upload.wikimedia.org/wikipedia/commons/9/91/Jonas_Nigrinus%2C_Ducatus_Teschinensis.jpg



Potwierdzenie istnienia obiektu. Mapy austriackie wyróżniały Górne Górki Wielkie (Ober) i Dolne Górki Wielkie (Nieder).

Mapa Księstwa Cieszyńskiego (Principatus Silesiae Teschinensis) Matthäusa Schubartha z roku 1736
https://upload.wikimedia.org/wikipedia/commons/b/b3/Matthaeus_Schubarth%2C_Ducatus_Teschinensis.jpg



Potwierdzenie istnienia obiektu.

Mapa józefińska (Józef II), w wersji austriackiej (pierwsze mapowanie – Josephinische Landesaufnahme): Księstwo Górno-Śląskie 1763 (Herzogtum Ober-Schlesien 1763)
<https://mapire.eu/de/map/firstsurvey-silesia/?layers=osm%2C154&bbox=2023445.790079433%2C6415057.254895444%2C2047743.2104455833%2C6422700.957723961>



Potwierdzenie istnienia obiektu.

Mapa józefińska (Józef II), w wersji czeskiej (pierwsze mapowanie – Josephinische Landesaufnahme): Księstwo Górno-Śląskie 1763 (Herzogtum Ober-Schlesien 1763)

http://oldmaps.geolab.cz/map_region.pl?lang=cs&map_root=1vm&map_region=sl

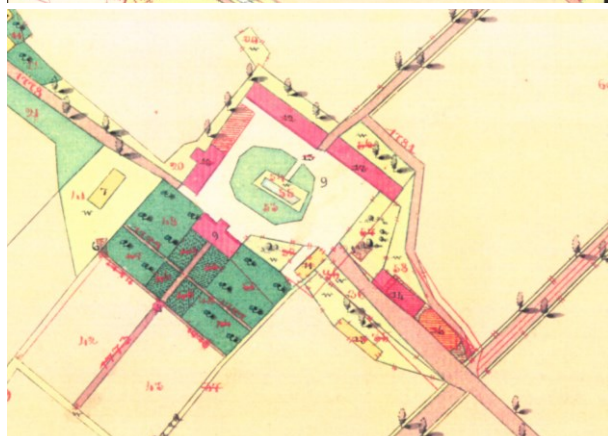
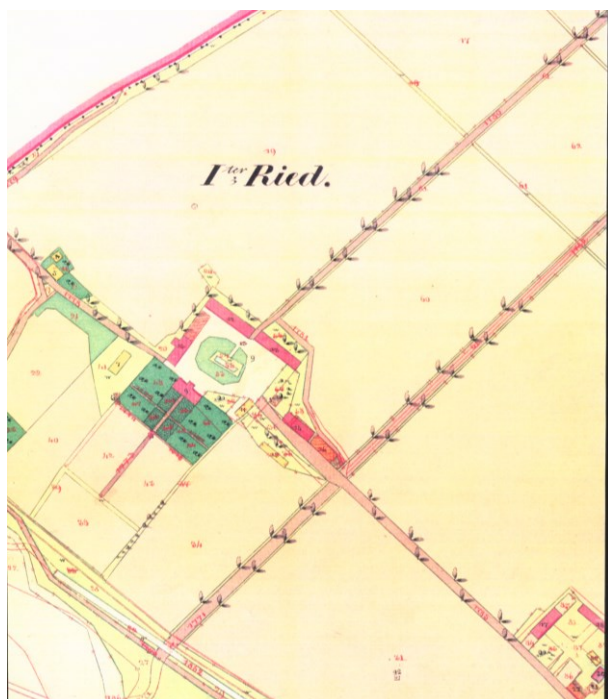


Potwierdzenie istnienia obiektu.

Mapa franciszkańska (Franciszek II/I), w wersji austriackiej (drugie mapowanie - Franziszeische Landesaufnahme): Morawy i Śląsk 1836–1842 (Mähren und Schlesien 1836–1842)

[https://mapire.eu/de/map/secondsurvey-](https://mapire.eu/de/map/secondsurvey-moravia/?layers=osm%2C62&bbox=1957740.4870870581%2C6372705.936672876%2C2152119.8500162615%2C6433855.559301017)

[moravia/?layers=osm%2C62&bbox=1957740.4870870581%2C6372705.936672876%2C2152119.8500162615%2C6433855.559301017](https://mapire.eu/de/map/secondsurvey-moravia/?layers=osm%2C62&bbox=1957740.4870870581%2C6372705.936672876%2C2152119.8500162615%2C6433855.559301017)



Potwierdzenie istnienia obiektu.
Kataster austriacki (franciszkański)
Tereny Czech: <https://archivnimapy.cuzk.cz>





Potwierdzenie istnienia obiektu.

Mapa monarchii Habsburgów 1869-1887 (trzecie mapowanie - Franzisco-Josephinische Landesaufnahme) w skali 1:25000
<https://mapire.eu/de/map/thirdsurvey25000/?layers=osm%2C129&bbox=2109361.0098719993%2C6019414.765210961%2C2133658.4302381496%2C6027058.468039478>

- brak mapy

Mapa monarchii Habsburgów 1869-1887 (trzecie mapowanie - Franzisco-Josephinische Landesaufnahme) w skali 1:25000
 w wersji czeskiej
http://oldmaps.geolab.cz/map_region.pl?lang=cs&map_root=3vm&map_region=25



Obiekt zaznaczony.

Mapa monarchii Habsburgów 1869-1887 (trzecie mapowanie - Franzisco-Josephinische Landesaufnahme) w skali 1:75000
<https://mapire.eu/de/map/thirdsurvey75000/?layers=osm%2C43&bbox=1901067.7191377215%2C6130849.589013578%2C1913216.4293207966%2C6134671.440427838>



Potwierdzenie obiektu jako dwór (Hof) – mapa górna z 1921 r.

lub brak – mapa dolna z 1934 r.

Mapy polska WIG z okresu 20-lecia międzywojennego w skali

<http://igrek.amzp.pl/mapindex.php?cat=WIG100&listtype=standard&listsort=sortoption1>



Ikonomia historyczna (przemiany architektoniczne)

Zdjęcia z okresu międzywojennego.



Dwór Kossaków od ogrodu.
Ze zbiorów Mariusza Makowskiego.



Dwór Kossaków od podwórza.
Ze zbiorów Mariusza Makowskiego.



Dwór Kossaków od ogrodu.
Ze zbiorów Mariusza Makowskiego.



Maria Kossakowa trenuje psy. Dwór Kossaków od ogrodu.
Ze zbiorów Mariusza Makowskiego.



Aleja dojazdowa do dworu od strony dworu Bajerka.
Ze zbiorów Mariusza Makowskiego.



Dwór Kossaków od strony Górek Wielkich.
Ze zbiorów Mariusza Makowskiego.




Stan obecny

Opis: Istnieje ruina będąca muzeum.



Widok ogólny
Google Maps



Obiekt w lokalizacji
Google Maps

Bibliografia

- nie znaleziono

Wnioski i wytyczne

Zaleca się poszukiwanie materiału źródłowego w celu jego archiwizacji.



LP	Miejscowość	Kraj	Typ obiektu	Lokalizacja
40a.	GÓRKI WIELKIE cz. Velké Hůrky, niem. Groß Gurek	PL	dwór	49.774505, 18.828365

Folwak Górki Wielkie (Wolenstwo)

Uwagi o lokalizacji: Górki Wielkie po raz pierwszy są wzmiankowane w Księdze uposażeń biskupstwa wrocławskiego (łac. Liber foundationis episcopatus Vratislaviensis), spisanej za czasów biskupa Henryka z Wierzbna ok. roku 1305.

Powstanie: Występuje na mapach z XVIII wieku.

Właściciel/budowniczy:

Uwagi o obiekcie: obecnie lokalizacja w Pogórzcu.

Obecna funkcja obiektu: obiekt nie istnieje.

Typ rezydencji: dwór. **Podtyp rezydencji:** ??.

Rejestracja:

Określenia: (niem.) Hof

Kod obiektu: (charakterystyka obiektu niepewna)

KD_W2 / ZD_??-W5 / PZ_O-04 / FZ_BA / NO / D3 / F4 / E_SZ / RS_W-O / ZOO-P / B_M-DC

Analiza urbanistyczna

Województwo (PL) Kraj (CZ)	Powiat	Gmina / Miasto	Dzielnica / Wieś
Śląskie	cieszyński	Brenna	Górki Wielkie

Dostępność komunikacyjna: Obiekt znajdował się przy drodze lokalnej.

Dostępność wizualna: obecnie nie istnieje.



Potwierdzenie lokalizacji (mapy)



Brak potwierdzenia istnienia obiektu.

Mapa Księstwa Cieszyńskiego (Ducatus in Silesia superiore Teschinensis) Jonasa Nigrinusa z 1724
https://upload.wikimedia.org/wikipedia/commons/9/91/Jonas_Nigrinus%2C_Ducatus_Teschinensis.jpg



Brak potwierdzenia istnienia obiektu.

Mapa Księstwa Cieszyńskiego (Principatus Silesiae Teschinensis) Matthäusa Schubartha z roku 1736
https://upload.wikimedia.org/wikipedia/commons/b/b3/Matthaeus_Schubarth%2C_Ducatus_Teschinensis.jpg



Potwierdzenie istnienia obiektu.

Mapa józefińska (Józef II), w wersji austriackiej (pierwsze mapowanie – Josephinische Landesaufnahme): Księstwo Górno-Śląskie 1763 (Herzogtum Ober-Schlesien 1763)
<https://mapire.eu/de/map/firstsurvey-silesia/?layers=osm%2C154&bbox=2023445.790079433%2C6415057.254895444%2C2047743.2104455833%2C6422700.957723961>



Potwierdzenie istnienia obiektu.

Mapa józefińska (Józef II), w wersji czeskiej (pierwsze mapowanie – Josephinische Landesaufnahme): Księstwo Górno-Śląskie 1763 (Herzogtum Ober-Schlesien 1763)

http://oldmaps.geolab.cz/map_region.pl?lang=cs&map_root=1vm&map_region=sl



Potwierdzenie istnienia obiektu.

Mapa franciszkańska (Franciszek II/I), w wersji austriackiej (drugie mapowanie - Franziszeische Landesaufnahme): Morawia i Śląsk 1836–1842 (Mähren und Schlesien 1836–1842)

<https://mapire.eu/de/map/secondsurvey-moravia/?layers=osm%2C62&bbox=1957740.4870870581%2C6372705.936672876%2C2152119.8500162615%2C6433855.559301017>

- nie wystąpiono o odpis

Kataster austriacki (franciszkański)

Tereny Czech: <https://archivnimapy.cuzk.cz>



Potwierdzenie istnienia obiektu.

Mapa monarchii Habsburgów 1869-1887 (trzecie mapowanie - Franzisco-Josephinische Landesaufnahme) w skali 1:25000
<https://mapire.eu/de/map/thirdsurvey25000/?layers=osm%2C129&bbox=2109361.0098719993%2C6019414.765210961%2C2133658.4302381496%2C6027058.468039478>

- brak mapy

Mapa monarchii Habsburgów 1869-1887 (trzecie mapowanie - Franzisco-Josephinische Landesaufnahme) w skali 1:25000
w wersji czeskiej
http://oldmaps.geolab.cz/map_region.pl?lang=cs&map_root=3vm&map_region=25



Obiekt zaznaczony ale nie potwierdzony.

Mapa monarchii Habsburgów 1869-1887 (trzecie mapowanie - Franzisco-Josephinische Landesaufnahme) w skali 1:75000
<https://mapire.eu/de/map/thirdsurvey75000/?layers=osm%2C43&bbox=1901067.7191377215%2C6130849.589013578%2C1913216.4293207966%2C6134671.440427838>



Potwierdzenie obiektu jako dwór (Hof) – mapa górna z 1921 r.

lub brak – mapa dolna z 1934 r.

Mapy polska WIG z okresu 20-lecia międzywojennego w skali
<http://igrek.amzp.pl/mapindex.php?cat=WIG100&listtype=standard&listsort=sortoption1>



Ikonografia historyczna (przemiany architektoniczne)

- nie znaleziono

Stan obecny

Opis: Obiekt nie istnieje.



Widok ogólny

Google Maps

Bibliografia

- nie znaleziono

Wnioski i wytyczne

Zaleca się poszukiwanie materiału źródłowego w celu jego archiwizacji.



LP	Miejscowość	Kraj	Typ obiektu	Lokalizacja
40b.	GÓRKI WIELKIE cz. Velké Hůrky, niem. Groß Gurek	PL	dwór	49.780379, 18.849467

Folwak Górki Wielkie (Bucze, Arendahof ??)

Uwagi o lokalizacji: Górki Wielkie po raz pierwszy są wzmiankowane w Księdze uposażeń biskupstwa wrocławskiego (łac. Liber foundationis episcopatus Vratislaviensis), spisanej za czasów biskupa Henryka z Wierzbna ok. roku 1305.

Powstanie: Występuje na mapach z XIX wieku.

Właściciel/budowniczy:

Uwagi o obiekcie: obecnie lokalizacja w Pogórzcu.

Obecna funkcja obiektu: ośrodek leczniczy..

Typ rezydencji: dwór. **Podtyp rezydencji:** ??.

Rejestracja:

Określenia: (niem.) Meierhof

Kod obiektu: (charakterystyka obiektu niepewna)

KD_W2 / ZD_??-W5 / PZ_O-O4 / FZ_BA / NO / D3 / F4 / E_SZ / RS_W-O / ZOO-P / B_M-DC

Analiza urbanistyczna

Województwo (PL) Kraj (CZ)	Powiat	Gmina / Miasto	Dzielnica / Wieś
Śląskie	cieszyński	Brenna	Górki Wielkie

Dostępność komunikacyjna: Obiekt znajduje się przy drodze lokalnej.

Dostępność wizualna: obiekt szpitalny.



Potwierdzenie lokalizacji (mapy)



Brak potwierdzenia istnienia obiektu.

Mapa Księstwa Cieszyńskiego (Ducatus in Silesia superiore Teschinensis) Jonasa Nigrinusa z 1724
https://upload.wikimedia.org/wikipedia/commons/9/91/Jonas_Nigrinus%2C_Ducatus_Teschinensis.jpg



Brak potwierdzenia istnienia obiektu.

Mapa Księstwa Cieszyńskiego (Principatus Silesiae Teschinensis) Matthäusa Schubartha z roku 1736
https://upload.wikimedia.org/wikipedia/commons/b/b3/Matthaeus_Schubarth%2C_Ducatus_Teschinensis.jpg



Brak potwierdzenia istnienia obiektu.

Mapa józefińska (Józef II), w wersji austriackiej (pierwsze mapowanie – Josephinische Landesaufnahme): Księstwo Górno-Śląskie 1763 (Herzogtum Ober-Schlesien 1763)
<https://mapire.eu/de/map/firstsurvey-silesia/?layers=osm%2C154&bbox=2023445.790079433%2C6415057.254895444%2C2047743.2104455833%2C6422700.957723961>



Brak potwierdzenia istnienia obiektu.

Mapa józefińska (Józef II), w wersji czeskiej (pierwsze mapowanie – Josephinische Landesaufnahme): Księstwo Górno-Śląskie 1763 (Herzogtum Ober-Schlesien 1763)

http://oldmaps.geolab.cz/map_region.pl?lang=cs&map_root=1vm&map_region=sl



Brak potwierdzenia istnienia obiektu. W lokalizacji zabudowania.

Mapa franciszkańska (Franciszek II/I), w wersji austriackiej (drugie mapowanie - Franziszeische Landesaufnahme): Morawy i Śląsk 1836–1842 (Mähren und Schlesien 1836–1842)

<https://mapire.eu/de/map/secondsurvey-moravia/?layers=osm%2C62&bbox=1957740.4870870581%2C6372705.936672876%2C2152119.8500162615%2C6433855.559301017>

- nie wystąpiono o odpis

Kataster austriacki (franciszkański)

Tereny Czech: <https://archivnimapy.cuzk.cz>



Brak potwierdzenia istnienia obiektu. W lokalizacji zabudowania.

Mapa monarchii Habsburgów 1869-1887 (trzecie mapowanie - Franzisco-Josephinische Landesaufnahme) w skali 1:25000
<https://mapire.eu/de/map/thirdsurvey25000/?layers=osm%2C129&bbox=2109361.0098719993%2C6019414.765210961%2C2133658.4302381496%2C6027058.468039478>

- brak mapy

Mapa monarchii Habsburgów 1869-1887 (trzecie mapowanie - Franzisco-Josephinische Landesaufnahme) w skali 1:25000
 w wersji czeskiej
http://oldmaps.geolab.cz/map_region.pl?lang=cs&map_root=3vm&map_region=25



Brak potwierdzenia istnienia obiektu. W lokalizacji zabudowania.

Mapa monarchii Habsburgów 1869-1887 (trzecie mapowanie - Franzisco-Josephinische Landesaufnahme) w skali 1:75000
<https://mapire.eu/de/map/thirdsurvey75000/?layers=osm%2C43&bbox=1901067.7191377215%2C6130849.589013578%2C1913216.4293207966%2C6134671.440427838>



Potwierdzenia istnienia obiektu jako Arendahof (??).
 Mapa monarchii Habsburgów z roku 1906 w skali 1:75000
http://igrek.amzp.pl/result.php?cmd=id&god=6_XX&cat=KUK075



Potwierdzenie obiektu jako dwór (Hof) – mapa górna z 1921 r.
 lub brak (harcerska szkoła instruktorów) – mapa dolna z 1934 r.
 Mapy polska WIG z okresu 20-lecia międzywojennego w skali
<http://igrek.amzp.pl/mapindex.php?cat=WIG100&listtype=standard&listsort=sortoption1>



Ikonografia historyczna (przemiany architektoniczne)

- nie znaleziono

Stan obecny

Opis: Obecnie ośrodek leczniczy



Widok ogólny

Google Maps

Bibliografia

- nie znaleziono

Wnioski i wytyczne

Zaleca się poszukiwanie materiału źródłowego w celu jego archiwizacji.



LP	Miejscowość	Kraj	Typ obiektu	Lokalizacja
41.	GRABOWICE (Czechowice-Dziedzice) cz. Grabovice, niem Grabowitz	PL	dwór	49.927931, 19.008407

Dwór Grabowice (Liszki)

Uwagi o lokalizacji: Grabowice po raz pierwszy są wzmiankowane w roku 1552 lub 1586 (przyłączenie do Czechowic).

Powstanie: wzmiankowany w XVIII wieku.

Właściciel/budowniczy:

Uwagi o obiekcie: spłonął 1850 (podawane są różne daty ale było to między 1850 a 1870).

Obecna funkcja obiektu: obiekt nie istnieje.

Typ rezydencji: dwór. **Podtyp rezydencji:** ???.

Rejestracja:

Określenia: (niem.) Schloss, (pol.) dwór

Kod obiektu: (charakterystyka obiektu niepewna)

KD_W2 / ZD_??-W5 / PZ_O-04 / FZ_BA / NO / D3 / F4 / E_SZ / RS_W-O / ZOO-P / B_M-DC

Analiza urbanistyczna

Województwo (PL) Kraj (CZ)	Powiat	Gmina / Miasto	Dzielnica / Wieś
Śląskie	bielski	Czechowice- Dziedzice	Barbara

Dostępność komunikacyjna: Obiekt znajdował się przy drodze lokalnej.

Dostępność wizualna: obiekt nie istnieje.



Potwierdzenie lokalizacji (mapy)



Potwierdzenia istnienia obiektu, chociaż Grabowice wskazane poza obszarem Księstwa cieszyńskiego.

Mapa Księstwa Cieszyńskiego (Ducatus in Silesia superiore Teschinensis) Jonasa Nigrinusa z 1724
https://upload.wikimedia.org/wikipedia/commons/9/91/Jonas_Nigrinus%2C_Ducatus_Teschinensis.jpg



Brak potwierdzenia obiektu i lokalizacji.

Mapa Księstwa Cieszyńskiego (Principatus Silesiae Teschinensis) Matthäusa Schubartha z roku 1736
https://upload.wikimedia.org/wikipedia/commons/b/b3/Matthaeus_Schubarth%2C_Ducatus_Teschinensis.jpg



Potwierdzenie istnienia obiektu jako Lisker Hof.

Mapa józefińska (Józef II), w wersji austriackiej (pierwsze mapowanie – Josephinische Landesaufnahme): Księstwo Górno-Śląskie 1763 (Herzogtum Ober-Schlesien 1763)

<https://mapire.eu/de/map/firstsurvey-silesia/?layers=osm%2C154&bbox=2023445.790079433%2C6415057.254895444%2C2047743.2104455833%2C6422700.957723961>



Potwierdzenie istnienia obiektu jako Lisker Hof (Grabowice jako Krabowitz).

Mapa józefińska (Józef II), w wersji czeskiej (pierwsze mapowanie – Josephinische Landesaufnahme): Księstwo Górno-Śląskie 1763 (Herzogtum Ober-Schlesien 1763)

http://oldmaps.geolab.cz/map_region.pl?lang=cs&map_root=1vm&map_region=sl



Potwierdzenie istnienia obiektu jako Liszka Hof.

Mapa franciszkańska (Franciszek II/I), w wersji austriackiej (drugie mapowanie - Franziszeische Landesaufnahme): Morawia i Śląsk 1836–1842 (Mähren und Schlesien 1836–1842)

<https://mapire.eu/de/map/secondsurvey-moravia/?layers=osm%2C62&bbox=1957740.4870870581%2C6372705.936672876%2C2152119.8500162615%2C6433855.559301017>



- nie wystąpiono o odpis

Kataster austriacki (franciszkański)

Tereny Czech: <https://archivnimapy.cuzk.cz>



Potwierdzenie istnienia lokalizacji.

Mapa monarchii Habsburgów 1869-1887 (trzecie mapowanie - Franzisco-Josephinische Landesaufnahme) w skali 1:25000

<https://mapire.eu/de/map/thirdsurvey25000/?layers=osm%2C129&bbox=2109361.0098719993%2C6019414.765210961%2C2133658.4302381496%2C6027058.468039478>

- brak mapy

Mapa monarchii Habsburgów 1869-1887 (trzecie mapowanie - Franzisco-Josephinische Landesaufnahme) w skali 1:25000

w wersji czeskiej

http://oldmaps.geolab.cz/map_region.pl?lang=cs&map_root=3vm&map_region=25



Potwierdzenie istnienia lokalizacji.

Mapa pruska z końca XIX wieku w skali 1:25000

https://landkartenarchiv.de/vollbild_messtischblaetter.php?lat=53.55&long=10&zoom=14



Potwierdzenie istnienia lokalizacji.

Mapa monarchii Habsburgów 1869-1887 (trzecie mapowanie - Franzisco-Josephinische Landesaufnahme) w skali 1:75000

<https://mapire.eu/de/map/thirdsurvey75000/?layers=osm%2C43&bbox=1901067.7191377215%2C6130849.589013578%2C1913216.4293207966%2C6134671.440427838>



Brak potwierdzenie obiektu – mapa górna z 1921 r.

lub – mapa dolna z 1934 r.

Mapy polska WIG z okresu 20-lecia międzywojennego w skali

<http://igrek.amzp.pl/mapindex.php?cat=WIG100&listtype=standard&listsort=sortoption1>

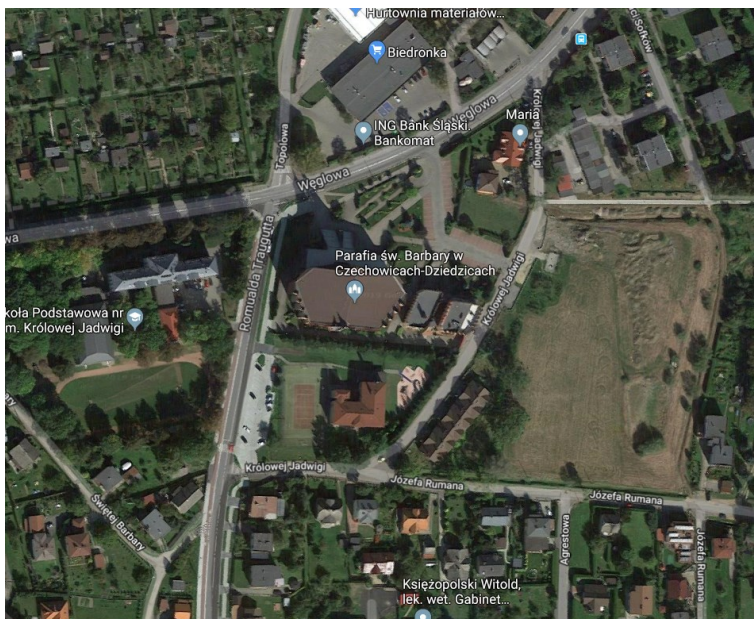


Ikografia historyczna (przemiany architektoniczne)

- nie znaleziono

Stan obecny

Opis: Obiekt nie istnieje.



Widok ogólny
Google Maps

Bibliografia

- nie znaleziono

Wnioski i wytyczne

Zaleca się poszukiwanie materiału źródłowego w celu jego archiwizacji.



LP	Miejscowość	Kraj	Typ obiektu	Lokalizacja
41a.	GRABOWICE (Czechowice-Dziedzice) cz. Grabovice, niem Grabowitz	PL	dwór	49.922293, 19.025085

Dwór Grabowice (Neuhof)

Uwagi o lokalizacji: Grabowice po raz pierwszy są wzmiankowane w roku 1552 lub 1586 (przyłączenie do Czechowic).

Powstanie: wzmiankowany w XVIII wieku.

Właściciel/budowniczy: Aleksander Zipser.

Uwagi o obiekcie: w roku 1870 przebudowany.

Obecna funkcja obiektu: obiekt istnieje. Własność prywatna

Typ rezydencji: dwór. **Podtyp rezydencji:** dwór parterowy.

Rejestracja:

Określenia: (niem.) Schloss, (pol.) dwór

Kod obiektu: (charakterystyka obiektu niepewna)

KD_W2 / ZD_DP-W5 / PZ_O-O4 / FZ_BA / NO / D3 / F4 / E_SZ / RS_W-O / ZOO-P / B_M-DC

Analiza urbanistyczna

Województwo (PL) Kraj (CZ)	Powiat	Gmina / Miasto	Dzielnica / Wieś
Śląskie	bielski	Czechowice- Dziedzice	Barbara

Dostępność komunikacyjna: Obiekt znajduje się przy drodze lokalnej.

Dostępność wizualna: obiekt prywatny widoczny z drogi publicznej.



Potwierdzenie lokalizacji (mapy)



Brak potwierdzenia istnienia obiektu.

Mapa Księstwa Cieszyńskiego (Ducatus in Silesia superiore Teschinensis) Jonasa Nigrinusa z 1724
https://upload.wikimedia.org/wikipedia/commons/9/91/Jonas_Nigrinus%2C_Ducatus_Teschinensis.jpg



Brak potwierdzenia obiektu i lokalizacji.

Mapa Księstwa Cieszyńskiego (Principatus Silesiae Teschinensis) Matthäusa Schubartha z roku 1736
https://upload.wikimedia.org/wikipedia/commons/b/b3/Matthaeus_Schubarth%2C_Ducatus_Teschinensis.jpg



Potwierdzenie istnienia obiektu jako Gelder lub Neuhof.

Mapa józefińska (Józef II), w wersji austriackiej (pierwsze mapowanie – Josephinische Landesaufnahme): Księstwo Górno-Śląskie 1763 (Herzogtum Ober-Schlesien 1763)

<https://mapire.eu/de/map/firstsurvey-silesia/?layers=osm%2C154&bbox=2023445.790079433%2C6415057.254895444%2C2047743.2104455833%2C6422700.957723961>



Potwierdzenie istnienia obiektu jako Gelder lub Neuhof. (Grabowice jako Krabowitz).

Mapa józefińska (Józef II), w wersji czeskiej (pierwsze mapowanie – Josephinische Landesaufnahme): Księstwo Górno-Śląskie 1763 (Herzogtum Ober-Schlesien 1763)

http://oldmaps.geolab.cz/map_region.pl?lang=cs&map_root=1vm&map_region=sl



Potwierdzenie istnienia obiektu jako Meierhof.

Mapa franciszkańska (Franciszek II/I), w wersji austriackiej (drugie mapowanie - Franziszeische Landesaufnahme): Morawia i Śląsk 1836–1842 (Mähren und Schlesien 1836–1842)

<https://mapire.eu/de/map/secondsurvey-moravia/?layers=osm%2C62&bbox=1957740.4870870581%2C6372705.936672876%2C2152119.8500162615%2C6433855.559301017>



- nie wystąpiono o odpis

Kataster austriacki (franciszkański)

Tereny Czech: <https://archivnimapy.cuzk.cz>



Potwierdzenie istnienia obiektu.

Mapa monarchii Habsburgów 1869-1887 (trzecie mapowanie - Franzisco-Josephinische Landesaufnahme) w skali 1:25000

<https://mapire.eu/de/map/thirdsurvey25000/?layers=osm%2C129&bbox=2109361.0098719993%2C6019414.765210961%2C2133658.4302381496%2C6027058.468039478>

- brak mapy

Mapa monarchii Habsburgów 1869-1887 (trzecie mapowanie - Franzisco-Josephinische Landesaufnahme) w skali 1:25000 w wersji czeskiej

http://oldmaps.geolab.cz/map_region.pl?lang=cs&map_root=3vm&map_region=25



Potwierdzenie istnienia obiektu.

Mapa pruska z końca XIX wieku w skali 1:25000

https://landkartenarchiv.de/vollbild_messtischblaetter.php?lat=53.55&long=10&zoom=14



Potwierdzenie istnienia obiektu.

Mapa monarchii Habsburgów 1869-1887 (trzecie mapowanie - Franzisco-Josephinische Landesaufnahme) w skali 1:75000

<https://mapire.eu/de/map/thirdsurvey75000/?layers=osm%2C43&bbox=1901067.7191377215%2C6130849.589013578%2C1913216.4293207966%2C6134671.440427838>



Potwierdzenie obiektu jako Hof – mapa górna z 1921 r.

lub dwór – mapa dolna z 1934 r.

Mapy polska WIG z okresu 20-lecia międzywojennego w skali

<http://igrek.amzp.pl/mapindex.php?cat=WIG100&listtype=standard&listsort=sortoption1>



Ikografia historyczna (przemiany architektoniczne)

- nie znaleziono

Stan obecny

Opis: Obiekt istnieje. Własność prywatna.



Widok ogólny

Google Maps



Obiekt w lokalizacji.

Google Maps



Obiekt w lokalizacji od ogrodu.

<http://eksploratorzy.com.pl/viewtopic.php?f=76&t=11101>

Bibliografia

- nie znaleziono

Wnioski i wytyczne

Zaleca się poszukiwanie materiału źródłowego w celu jego archiwizacji.



LP	Miejscowość	Kraj	Typ obiektu	Lokalizacja
42.	GRODZIEC cz. Hradec, niem. Grodzietz	PL	zamek	49.803458, 18.863839

Zamek Grodziec

Uwagi o lokalizacji: Grodziec po raz pierwszy jest wzmiankowany w Księdze uposażeń biskupstwa wrocławskiego (łac. Liber foundationis episcopatus Vratislaviensis), spisanej za czasów biskupa Henryka z Wierzbna ok. roku 1305.

Powstanie: prawdopodobnie XIV wiek.

Właściciel/budowniczy:

Uwagi o obiekcie: zbudowany prawdopodobnie na miejscu grodu z XII wieku.

Obecna funkcja obiektu: obiekt nie istnieje.

Typ rezydencji: dwór. **Podtyp rezydencji:** dwór rycerski.

Rejestracja:

Określenia: (pol.) zamek

Kod obiektu: (charakterystyka obiektu niepewna)

KD_W2 / ZD_DRK-W5 / PZ_B / FZ_GO / O1 / D3 / F4 / E_SZ / RS_W-O / ZOO-P / B_D/K-DR/DC

Analiza urbanistyczna

Województwo (PL) Kraj (CZ)	Powiat	Gmina / Miasto	Dzielnica / Wieś
Śląskie	bielski	Jasienica	Grodziec

Dostępność komunikacyjna: Obiekt znajdował się przy drodze lokalnej.

Dostępność wizualna: obiekt nie istnieje.



Potwierdzenie lokalizacji (mapy)


- brak źródeł tego typu

Ikonografia historyczna (przemiany architektoniczne)

- nie znaleziono

Stan obecny

Opis: Obecnie przebudowany w nowożytny dwór.



Widok ogólny

Google Maps



Bibliografia

M. Makowski, Szlacheckie siedziby na Śląsku Cieszyńskim, s.206-215.

http://www.polskiezabytki.pl/m/obiekt/5310/Grodziec__Slaski/

Wnioski i wytyczne

Jedynym źródłem bardziej pogłębionej analizy obiektu mogą być prace archeologiczne.



LP	Miejscowość	Kraj	Typ obiektu	Lokalizacja
42a.	GRODZIEC cz. Hradec, niem. Grodzietz	PL	dwór	49.803458, 18.863839

Dwór Grodziec

Uwagi o lokalizacji: Grodziec po raz pierwszy jest wzmiankowany w Księdze uposażeń biskupstwa wrocławskiego (łac. Liber foundationis episcopatus Vratislaviensis), spisanej za czasów biskupa Henryka z Wierzbna ok. roku 1305.

Powstanie: 1542–1580.

Właściciel/budowniczy: Maciej Grodziecki (też Grodecki).

Uwagi o obiekcie:

Obecna funkcja obiektu: obiekt istnieje. Własność prywatna.

Typ rezydencji: dwór. **Podtyp rezydencji:** pałac ziemiański.

Rejestracja:

Określenia: (niem.) Schloss, (pol.) dwór

Kod obiektu: (charakterystyka obiektu niepewna)

KD_W2 / ZD_PZ-W5 / PZ_O-04 / FZ_BA / NO / D3 / F4 / E_SZ / RS_W-O / ZOO-P / B_M-DC

Analiza urbanistyczna

Województwo (PL) Kraj (CZ)	Powiat	Gmina / Miasto	Dzielnica / Wieś
Śląskie	bielski	Jasienica	Grodziec

Dostępność komunikacyjna: Obiekt znajduje się przy drodze lokalnej.

Dostępność wizualna: obiekt istnieje. Własność prywatna.



Potwierdzenie lokalizacji (mapy)



Potwierdzenie istnienia obiektu.

Mapa Księstwa Cieszyńskiego (Ducatus in Silesia superiore Teschinensis) Jonasa Nigrinusa z 1724
https://upload.wikimedia.org/wikipedia/commons/9/91/Jonas_Nigrinus%2C_Ducatus_Teschinensis.jpg



Potwierdzenie istnienia obiektu.

Mapa Księstwa Cieszyńskiego (Principatus Silesiae Teschinensis) Matthäusa Schubartha z roku 1736
https://upload.wikimedia.org/wikipedia/commons/b/b3/Matthaeus_Schubarth%2C_Ducatus_Teschinensis.jpg



Potwierdzenie istnienia obiektu.

Mapa józefińska (Józef II), w wersji austriackiej (pierwsze mapowanie – Josephinische Landesaufnahme): Księstwo Górno-Śląskie 1763 (Herzogtum Ober-Schlesien 1763)
<https://mapire.eu/de/map/firstsurvey-silesia/?layers=osm%2C154&bbox=2023445.790079433%2C6415057.254895444%2C2047743.2104455833%2C6422700.957723961>



Brak potwierdzenia istnienia obiektu.

Mapa józefińska (Józef II), w wersji czeskiej (pierwsze mapowanie – Josephinische Landesaufnahme): Księstwo Górno-Śląskie 1763 (Herzogtum Ober-Schlesien 1763)

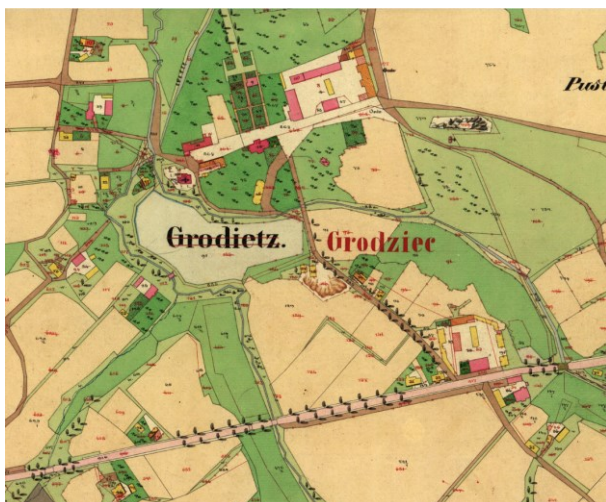
http://oldmaps.geolab.cz/map_region.pl?lang=cs&map_root=1vm&map_region=sl



Potwierdzenie istnienia obiektu.

Mapa franciszkańska (Franciszek II/I), w wersji austriackiej (drugie mapowanie - Franziszeische Landesaufnahme): Morawy i Śląsk 1836–1842 (Mähren und Schlesien 1836–1842)

<https://mapire.eu/de/map/secondsurvey-moravia/?layers=osm%2C62&bbox=1957740.4870870581%2C6372705.936672876%2C2152119.8500162615%2C6433855.559301017>



Potwierdzenie istnienia obiektu.

Kataster austriacki (franciszkański)

Tereny Czech: <https://archivnimapy.cuzk.cz>



Potwierdzenie istnienia lokalizacji.

Mapa monarchii Habsburgów 1869-1887 (trzecie mapowanie - Franzisco-Josephinische Landesaufnahme) w skali 1:25000
<https://mapire.eu/de/map/thirdsurvey25000/?layers=osm%2C129&bbox=2109361.0098719993%2C6019414.765210961%2C2133658.4302381496%2C6027058.468039478>

- brak mapy

Mapa monarchii Habsburgów 1869-1887 (trzecie mapowanie - Franzisco-Josephinische Landesaufnahme) w skali 1:25000
w wersji czeskiej

http://oldmaps.geolab.cz/map_region.pl?lang=cs&map_root=3vm&map_region=25



Potwierdzenie istnienia lokalizacji.

Mapa monarchii Habsburgów 1869-1887 (trzecie mapowanie - Franzisco-Josephinische Landesaufnahme) w skali 1:75000
<https://mapire.eu/de/map/thirdsurvey75000/?layers=osm%2C43&bbox=1901067.7191377215%2C6130849.589013578%2C1913216.4293207966%2C6134671.440427838>



Brak potwierdzenie obiektu – mapa górna z 1921 r.
 lub dwór – mapa dolna z 1934 r.

Mapy polska WIG z okresu 20-lecia międzywojennego w skali
<http://igrek.amzp.pl/mapindex.php?cat=WIG100&listtype=standard&listsort=sortoption1>



Ikonomia historyczna (przemiany architektoniczne)

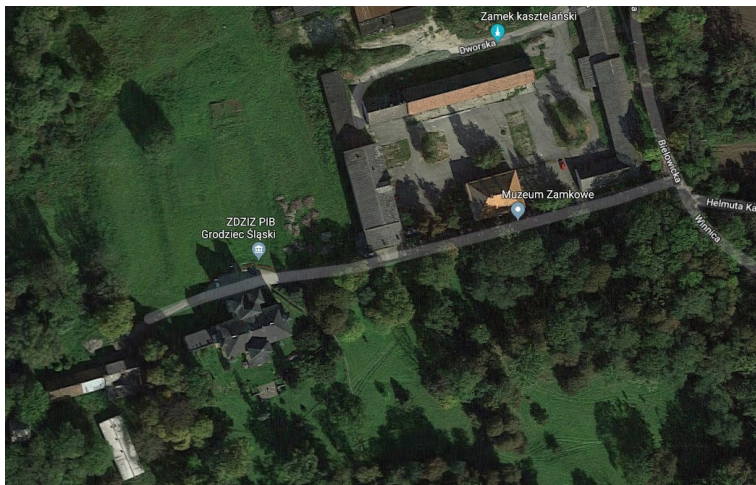


Widok dworu w latach 20-tych XX wieku
Ze zbiorów Mariusza Makowskiego



Stan obecny

Opis: Obiekt istnieje. Własność prywatna.



Widok ogólny
Google Maps

Bibliografia

M. Makowski, Szlacheckie siedziby na Śląsku Cieszyńskim, s.206-215.

http://www.polskiezabytki.pl/m/obiekt/5310/Grodziec__Slaski/
<https://0425.info/jasienica-i-inwestycja-w-zamek-w-grod%C5%BAcu-4582360c5a440419133f32.html>

Wnioski i wytyczne

Zaleca się poszukiwanie materiału źródłowego w celu jego archiwizacji.



LP	Miejscowość	Kraj	Typ obiektu	Lokalizacja
42b.	GRODZIEC cz. Hradec, niem. Grodzietz	PL	dwór	49.809737, 18.864201

Folwark Grodziec (Nieder hof)

Uwagi o lokalizacji: Grodziec po raz pierwszy jest wzmiankowany w Księdze uposażeń biskupstwa wrocławskiego (łac. Liber foundationis episcopatus Vratislaviensis), spisanej za czasów biskupa Henryka z Wierzbna ok. roku 1305.

Powstanie:

Właściciel/budowniczy:

Uwagi o obiekcie:

Obecna funkcja obiektu: obiekt nie istnieje.

Typ rezydencji: dwór. **Podtyp rezydencji:** dwór parterowy.

Rejestracja:

Określenia: (niem.) Hof,

Kod obiektu: (charakterystyka obiektu niepewna)

KD_W2 / ZD_DP-W5 / PZ_O-O4 / FZ_BA / NO / D3 / F4 / E_SZ / RS_W-O / ZOO-P / B_M-DC

Analiza urbanistyczna

Województwo (PL) Kraj (CZ)	Powiat	Gmina / Miasto	Dzielnica / Wieś
Śląskie	bielski	Jasienica	Grodziec

Dostępność komunikacyjna: Obiekt znajdował się przy drodze lokalnej (obecnie przy drodze krajowej S52).

Dostępność wizualna: obiekt nie istnieje.



Potwierdzenie lokalizacji (mapy)



Brak potwierdzenia istnienia obiektu.

Mapa Księstwa Cieszyńskiego (Ducatus in Silesia superiore Teschinensis) Jonasa Nigrinusa z 1724
https://upload.wikimedia.org/wikipedia/commons/9/91/Jonas_Nigrinus%2C_Ducatus_Teschinensis.jpg



Brak potwierdzenia istnienia obiektu.

Mapa Księstwa Cieszyńskiego (Principatus Silesiae Teschinensis) Matthäusa Schubartha z roku 1736
https://upload.wikimedia.org/wikipedia/commons/b/b3/Matthaeus_Schubarth%2C_Ducatus_Teschinensis.jpg



Brak potwierdzenia istnienia obiektu.

Mapa józefińska (Józef II), w wersji austriackiej (pierwsze mapowanie – Josephinische Landesaufnahme): Księstwo Górno-Śląskie 1763 (Herzogtum Ober-Schlesien 1763)
<https://mapire.eu/de/map/firstsurvey-silesia/?layers=osm%2C154&bbox=2023445.790079433%2C6415057.254895444%2C2047743.2104455833%2C6422700.957723961>



Brak potwierdzenia istnienia obiektu.

Mapa józefińska (Józef II), w wersji czeskiej (pierwsze mapowanie – Josephinische Landesaufnahme): Księstwo Górno-Śląskie 1763 (Herzogtum Ober-Schlesien 1763)

http://oldmaps.geolab.cz/map_region.pl?lang=cs&map_root=1vm&map_region=sl



Potwierdzenie istnienia obiektu jako Niederhof.

Mapa franciszkańska (Franciszek II/I), w wersji austriackiej (drugie mapowanie - Franziszeische Landesaufnahme): Morawy i Śląsk 1836–1842 (Mähren und Schlesien 1836–1842)

[https://mapire.eu/de/map/secondsurvey-](https://mapire.eu/de/map/secondsurvey-moravia/?layers=osm%2C62&bbox=1957740.4870870581%2C6372705.936672876%2C2152119.8500162615%2C6433855.559301017)

[moravia/?layers=osm%2C62&bbox=1957740.4870870581%2C6372705.936672876%2C2152119.8500162615%2C6433855.559301017](https://mapire.eu/de/map/secondsurvey-moravia/?layers=osm%2C62&bbox=1957740.4870870581%2C6372705.936672876%2C2152119.8500162615%2C6433855.559301017)



Potwierdzenie istnienia obiektu.

Kataster austriacki (franciszkański)

Tereny Czech: <https://archivnimapy.cuzk.cz>



Brak potwierdzenie istnienia obiektu, chociaż w lokalizacji widoczne budynki.

Mapa monarchii Habsburgów 1869-1887 (trzecie mapowanie - Franzisco-Josephinische Landesaufnahme) w skali 1:25000
<https://mapire.eu/de/map/thirdsurvey25000/?layers=osm%2C129&bbox=2109361.0098719993%2C6019414.765210961%2C2133658.4302381496%2C6027058.468039478>

- brak mapy

Mapa monarchii Habsburgów 1869-1887 (trzecie mapowanie - Franzisco-Josephinische Landesaufnahme) w skali 1:25000
w wersji czeskiej
http://oldmaps.geolab.cz/map_region.pl?lang=cs&map_root=3vm&map_region=25



Brak potwierdzenie istnienia obiektu, chociaż w lokalizacji widoczne budynki.

Mapa monarchii Habsburgów 1869-1887 (trzecie mapowanie - Franzisco-Josephinische Landesaufnahme) w skali 1:75000
<https://mapire.eu/de/map/thirdsurvey75000/?layers=osm%2C43&bbox=1901067.7191377215%2C6130849.589013578%2C1913216.4293207966%2C6134671.440427838>



Brak potwierdzenie obiektu – mapa górna z 1921 r.
 lub brak – mapa dolna z 1934 r.

Mapy polska WIG z okresu 20-lecia międzywojennego w skali
<http://igrek.amzp.pl/mapindex.php?cat=WIG100&listtype=standard&listsort=sortoption1>



Ikonomia historyczna (przemiany architektoniczne)

- nie znaleziono

Stan obecny

Opis: Obiekt nie istnieje.



Widok ogólny
Google Maps

Bibliografia

- nie znaleziono

Wnioski i wytyczne

Zaleca się poszukiwanie materiału źródłowego w celu jego archiwizacji.



LP	Miejscowość	Kraj	Typ obiektu	Lokalizacja
42c.	GRODZIEC cz. Hradec, niem. Grodzietz	PL	dwór	49.794725, 18.879173

Folwark Grodziec (dolny)

Uwagi o lokalizacji: Grodziec po raz pierwszy jest wzmiankowany w Księdze uposażeń biskupstwa wrocławskiego (łac. Liber foundationis episcopatus Vratislaviensis), spisanej za czasów biskupa Henryka z Wierzbna ok. roku 1305.

Powstanie:

Właściciel/budowniczy:

Uwagi o obiekcie: nazwa dolny przyjęta umownie.

Obecna funkcja obiektu: obiekt nie istnieje.

Typ rezydencji: dwór. **Podtyp rezydencji:** ???.

Rejestracja:

Określenia: (niem.) Hof,

Kod obiektu: (charakterystyka obiektu niepewna)

KD_W2 / ZD_??-W5 / PZ_O-O4 / FZ_BA / NO / D3 / F4 / E_SZ / RS_W-O / ZOO-P / B_M-DC

Analiza urbanistyczna

Województwo (PL) Kraj (CZ)	Powiat	Gmina / Miasto	Dzielnica / Wieś
Śląskie	bielski	Jasienica	Grodziec

Dostępność komunikacyjna: Obiekt znajdował się przy drodze lokalnej.

Dostępność wizualna: obiekt nie istnieje.



Potwierdzenie lokalizacji (mapy)



Brak potwierdzenia istnienia obiektu.

Mapa Księstwa Cieszyńskiego (Ducatus in Silesia superiore Teschinensis) Jonasa Nigrinusa z 1724
https://upload.wikimedia.org/wikipedia/commons/9/91/Jonas_Nigrinus%2C_Ducatus_Teschinensis.jpg



Brak potwierdzenia istnienia obiektu.

Mapa Księstwa Cieszyńskiego (Principatus Silesiae Teschinensis) Matthäusa Schubartha z roku 1736
https://upload.wikimedia.org/wikipedia/commons/b/b3/Matthaeus_Schubarth%2C_Ducatus_Teschinensis.jpg



Potwierdzenia istnienia założenia w lokalizacji.

Mapa józefińska (Józef II), w wersji austriackiej (pierwsze mapowanie – Josephinische Landesaufnahme): Księstwo Górno-Śląskie 1763 (Herzogtum Ober-Schlesien 1763)
<https://mapire.eu/de/map/firstsurvey-silesia/?layers=osm%2C154&bbox=2023445.790079433%2C6415057.254895444%2C2047743.2104455833%2C6422700.957723961>



Brak potwierdzenia istnienia obiektu.

Mapa józefińska (Józef II), w wersji czeskiej (pierwsze mapowanie – Josephinische Landesaufnahme): Księstwo Górno-Śląskie 1763 (Herzogtum Ober-Schlesien 1763)

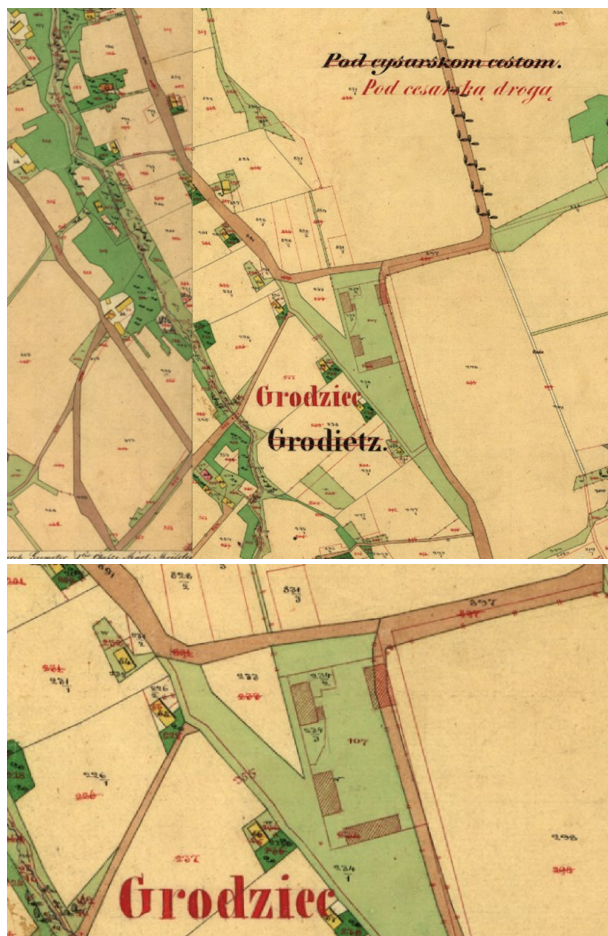
http://oldmaps.geolab.cz/map_region.pl?lang=cs&map_root=1vm&map_region=sl



W lokalizacji potwierdzona leśniczówka J.H.

Mapa franciszkańska (Franciszek II/I), w wersji austriackiej (drugie mapowanie - Franziszeische Landesaufnahme): Morawy i Śląsk 1836–1842 (Mähren und Schlesien 1836–1842)

<https://mapire.eu/de/map/secondsurvey-moravia/?layers=osm%2C62&bbox=1957740.4870870581%2C6372705.936672876%2C2152119.8500162615%2C6433855.559301017>



W lokalizacji widoczne planowane budynki.

Kataster austriacki (franciszkański)

Tereny Czech: <https://archivnimapy.cuzk.cz>



Potwierdzenie istnienia obiektu.

Mapa monarchii Habsburgów 1869-1887 (trzecie mapowanie - Franzisco-Josephinische Landesaufnahme) w skali 1:25000

<https://mapire.eu/de/map/thirdsurvey25000/?layers=osm%2C129&bbox=2109361.0098719993%2C6019414.765210961%2C2133658.4302381496%2C6027058.468039478>

- brak mapy

Mapa monarchii Habsburgów 1869-1887 (trzecie mapowanie - Franzisco-Josephinische Landesaufnahme) w skali 1:25000

w wersji czeskiej

http://oldmaps.geolab.cz/map_region.pl?lang=cs&map_root=3vm&map_region=25



Potwierdzenie istnienia obiektu.

Mapa monarchii Habsburgów 1869-1887 (trzecie mapowanie - Franzisco-Josephinische Landesaufnahme) w skali 1:75000
<https://mapire.eu/de/map/thirdsurvey75000/?layers=osm%2C43&bbox=1901067.7191377215%2C6130849.589013578%2C1913216.4293207966%2C6134671.440427838>



Potwierdzenie obiektu jako Hof – mapa górna z 1921 r.

lub brak (obok symbol leśniczówki) – mapa dolna z 1934 r.

Mapy polska WIG z okresu 20-lecia międzywojennego w skali
<http://igrek.amzp.pl/mapindex.php?cat=WIG100&listtype=standard&listsort=sortoption1>



Ikonografia historyczna (przemiany architektoniczne)

- nie znaleziono

Stan obecny

Opis: Obiekt chyba nie istnieje. W lokalizacji budynek parterowy



Widok ogólny

Google Maps



Obiekt obecnie w lokalizacji

Google Maps



Bibliografia

- nie znaleziono

Wnioski i wytyczne

Zaleca się poszukiwanie materiału źródłowego w celu jego archiwizacji.



LP	Miejscowość	Kraj	Typ obiektu	Lokalizacja
43.	GRODZISZCZ (Grodziszczce) cz. Hradiště, niem. Grodischcz	CZ	dwór	49.739548, 18.525155

Dwór obronny Grodziszcz

Uwagi o lokalizacji: Grodziszcz po raz pierwszy jest wzmiankowany w Księdze uposażeń biskupstwa wrocławskiego (łac. Liber foundationis episcopatus Vratislaviensis), spisanej za czasów biskupa Henryka z Wierzbna ok. roku 1305.

Powstanie: prawdopodobnie XIV wiek.

Właściciel/budowniczy:

Uwagi o obiekcie: możliwe też w lokalizacji opactwo benedyktynów w miejscu starego grodu.

Obecna funkcja obiektu: obiekt nie istnieje.

Typ rezydencji: dwór. **Podtyp rezydencji:** dwór obronny.

Rejestracja:

Określenia: (cz.) tvrz, (pol.) zamek

Kod obiektu: (charakterystyka obiektu niepewna)

KD_W2 / ZD_DRK-W5 / PZ_B / FZ_GO / O1 / D3 / F4 / E_SZ / RS_W-O / ZOO-P / B_D/K-DR/DC

Analiza urbanistyczna

Województwo (PL) Kraj (CZ)	Powiat	Gmina / Miasto	Dzielnica / Wieś
Morawsko-śląski	Karwina	Cierlicko	Grodziszcz

Dostępność komunikacyjna: Obiekt znajdował się przy drodze lokalnej.

Dostępność wizualna: obiekt nie istnieje.



Potwierdzenie lokalizacji (mapy)

- brak źródeł tego typu

Ikonografia historyczna (przemiany architektoniczne)

- nie znaleziono

Stan obecny

Opis: Na miejscu wzniesiono później dwór.



Widok ogólny
Google Maps

Bibliografia

<http://www.terlicko.cz/hradiste/d-90708>

Wnioski i wytyczne

Jedynym źródłem bardziej pogłębionej analizy obiektu mogą być prace archeologiczne.



LP	Miejscowość	Kraj	Typ obiektu	Lokalizacja
43a.	GRODZISZCZ (Grodziszczce) cz. Hradiště, niem. Grodischcz	CZ	dwór	49.739520, 18.525164

Dwór Grodziszcz (Schlosshof)

Uwagi o lokalizacji: Grodziszcz po raz pierwszy jest wzmiankowany w Księdze uposażeń biskupstwa wrocławskiego (łac. Liber foundationis episcopatus Vratislaviensis), spisanej za czasów biskupa Henryka z Wierzbna ok. roku 1305.

Powstanie: lata 70-te lub 80-te XVIII wieku.

Właściciel/budowniczy: Marklovskými z Pernštejna

Uwagi o obiekcie:

Obecna funkcja obiektu: obiekt istnieje. Własność prywatna.

Typ rezydencji: dwór. **Podtyp rezydencji:** dwór kasztelowy.

Rejestracja:

Określenia: (niem.) Schloss, (pol.) dwór

Kod obiektu: (charakterystyka obiektu niepewna)

KD_W2 / ZD_DK-W5 / PZ_O-O4 / FZ_BA / NO / D3 / F4 / E_SZ / RS_W-O / ZOO-P / B_M-DC

Analiza urbanistyczna

Województwo (PL) Kraj (CZ)	Powiat	Gmina / Miasto	Dzielnica / Wieś
Morawsko-śląski	Karwina	Cierlicko	Grodziszcz

Dostępność komunikacyjna: Obiekt znajduje się przy drodze lokalnej.

Dostępność wizualna: obiekt istnieje. Własność prywatna.



Grodziszcz

Potwierdzenie lokalizacji (mapy)



Brak potwierdzenia istnienia obiektu.

Mapa Księstwa Cieszyńskiego (Ducatus in Silesia superiore Teschinensis) Jonasa Nigrinusa z 1724
https://upload.wikimedia.org/wikipedia/commons/9/91/Jonas_Nigrinus%2C_Ducatus_Teschinensis.jpg



Brak potwierdzenia istnienia obiektu.

Mapa Księstwa Cieszyńskiego (Principatus Silesiae Teschinensis) Matthäusa Schubartha z roku 1736
https://upload.wikimedia.org/wikipedia/commons/b/b3/Matthaeus_Schubarth%2C_Ducatus_Teschinensis.jpg



Brak potwierdzenia istnienia obiektu.


Mapa józefińska (Józef II), w wersji austriackiej (pierwsze mapowanie – Josephinische Landesaufnahme): Księstwo Górno-Śląskie 1763 (Herzogtum Ober-Schlesien 1763)
<https://mapire.eu/de/map/firstsurvey-silesia/?layers=osm%2C154&bbox=2023445.790079433%2C6415057.254895444%2C2047743.2104455833%2C6422700.957723961>



Potwierdzenie istnienia obiektu.

Mapa józefińska (Józef II), w wersji czeskiej (pierwsze mapowanie – Josephinische Landesaufnahme): Księstwo Górno-Śląskie 1763 (Herzogtum Ober-Schlesien 1763)

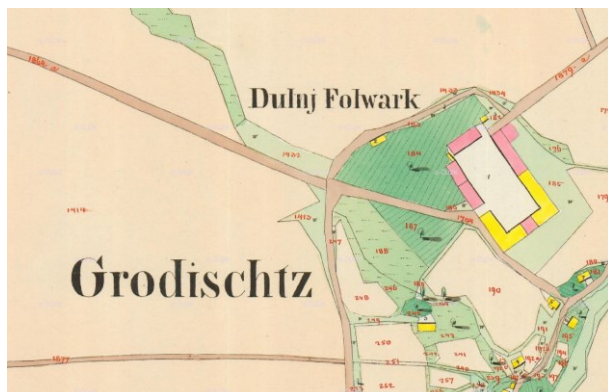
http://oldmaps.geolab.cz/map_region.pl?lang=cs&map_root=1vm&map_region=sl



Potwierdzenie istnienia obiektu.

Mapa franciszkańska (Franciszek II/I), w wersji austriackiej (drugie mapowanie - Franziszeische Landesaufnahme): Morawia i Śląsk 1836–1842 (Mähren und Schlesien 1836–1842)

<https://mapire.eu/de/map/secondsurvey-moravia/?layers=osm%2C62&bbox=1957740.4870870581%2C6372705.936672876%2C2152119.8500162615%2C6433855.559301017>



Potwierdzenie istnienia obiektu.

Kataster austriacki (franciszkański)

Tereny Czech: <https://archivnimapy.cuzk.cz>



Potwierdzenie istnienia lokalizacji.

Mapa monarchii Habsburgów 1869-1887 (trzecie mapowanie - Franzisco-Josephinische Landesaufnahme) w skali 1:25000
<https://mapire.eu/de/map/thirdsurvey25000/?layers=osm%2C129&bbox=2109361.0098719993%2C6019414.765210961%2C2133658.4302381496%2C6027058.468039478>





Potwierdzenie istnienia obiektu.

Mapa monarchii Habsburgów 1869-1887 (trzecie mapowanie - Franzisco-Josephinische Landesaufnahme) w skali 1:25000 w wersji czeskiej

http://oldmaps.geolab.cz/map_region.pl?lang=cs&map_root=3vm&map_region=25



Potwierdzenie istnienia lokalizacji.

Mapa monarchii Habsburgów 1869-1887 (trzecie mapowanie - Franzisco-Josephinische Landesaufnahme) w skali 1:75000

<https://mapire.eu/de/map/thirdsurvey75000/?layers=osm%2C43&bbox=1901067.7191377215%2C6130849.589013578%2C1913216.4293207966%2C6134671.440427838>





Potwierdzenie obiektu jako dvur – mapa górna z 1921 r.
lub folwark – mapa dolna z 1934 r.

Mapy polska WIG z okresu 20-lecia międzywojennego w skali
<http://igrek.amzp.pl/mapindex.php?cat=WIG100&listtype=standard&listsort=sortoption1>



Ikongrafia historyczna (przemiany architektoniczne)



Dwór Grodziszcz przed II wojną światową
<https://fotopolska.eu/1190823,foto.html?p=495>



Dwór Grodziszcz przed II wojną światową od ogrodu
<https://fotopolska.eu/test.php?miasto=57576&f=1254594-foto>



Dwór Grodziszcz przed II wojną światową od ogrodu
<https://fotopolska.eu/test.php?miasto=57576&f=1254597-foto>



Stan obecny

Opis: Obiekt istnieje. Własność prywatna.



Widok ogólny.
Google Maps



Obiekt w lokalizacji.
Google Maps



Widok od podwórza.
https://www.hrady.cz/wnd_show_pic.php?picnum=31492



Bibliografia

<https://www.hrady.cz/index.php?OID=4089>

Wnioski i wytyczne

Zaleca się poszukiwanie materiału źródłowego w celu jego archiwizacji.



LP	Miejscowość	Kraj	Typ obiektu	Lokalizacja
43b.	GRODZISZCZ (Grodziszczce) cz. Hradiště, niem. Grodischcz	CZ	dwór	49.739548, 18.525155

Dwór Grodziszcz (Oberhof)

Uwagi o lokalizacji: Grodziszcz po raz pierwszy jest wzmiankowany w Księdze uposażeń biskupstwa wrocławskiego (łac. Liber foundationis episcopatus Vratislaviensis), spisanej za czasów biskupa Henryka z Wierzbna ok. roku 1305.

Powstanie: lata 70-te lub 80-te XVIII wieku.

Właściciel/budowniczy:

Uwagi o obiekcie:

Obecna funkcja obiektu: obiekt istnieje. Własność prywatna. Identyfikacja niepewna.

Typ rezydencji: dwór. **Podtyp rezydencji:** dwór kasztelowy.

Rejestracja:

Określenia: (niem.) Hof, (pol.) dwór

Kod obiektu: (charakterystyka obiektu niepewna)

KD_W2 / ZD_KS-W5 / PZ_O-O4 / FZ_BA / NO / D3 / F4 / E_SZ / RS_W-O / ZOO-P / B_M-DC

Analiza urbanistyczna

Województwo (PL) Kraj (CZ)	Powiat	Gmina / Miasto	Dzielnica / Wieś
Morawsko-śląski	Karwina	Cierlicko	Grodziszcz

Dostępność komunikacyjna: Obiekt znajduje się przy drodze lokalnej.

Dostępność wizualna: obiekt prawdopodobnie istnieje. Własność prywatna.



Potwierdzenie lokalizacji (mapy)



Brak potwierdzenia istnienia obiektu.

Mapa Księstwa Cieszyńskiego (Ducatus in Silesia superiore Teschinensis) Jonasa Nigrinusa z 1724
https://upload.wikimedia.org/wikipedia/commons/9/91/Jonas_Nigrinus%2C_Ducatus_Teschinensis.jpg



Brak potwierdzenia istnienia obiektu.

Mapa Księstwa Cieszyńskiego (Principatus Silesiae Teschinensis) Matthäusa Schubartha z roku 1736
https://upload.wikimedia.org/wikipedia/commons/b/b3/Matthaeus_Schubarth%2C_Ducatus_Teschinensis.jpg



Potwierdzenie istnienia obiektu.

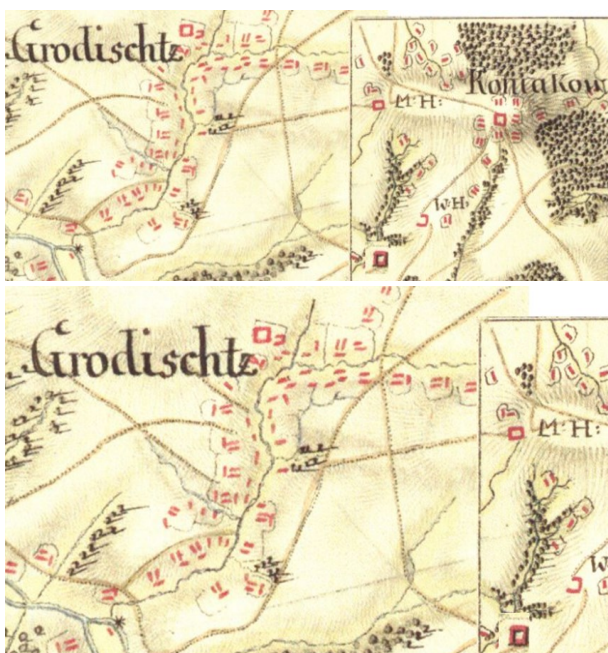
Mapa józefińska (Józef II), w wersji austriackiej (pierwsze mapowanie – Josephinische Landesaufnahme): Księstwo Górno-Śląskie 1763 (Herzogtum Ober-Schlesien 1763)
<https://mapire.eu/de/map/firstsurvey-silesia/?layers=osm%2C154&bbox=2023445.790079433%2C6415057.254895444%2C2047743.2104455833%2C6422700.957723961>



Potwierdzenie istnienia obiektu.

Mapa józefińska (Józef II), w wersji czeskiej (pierwsze mapowanie – Josephinische Landesaufnahme): Księstwo Górno-Śląskie 1763 (Herzogtum Ober-Schlesien 1763)

http://oldmaps.geolab.cz/map_region.pl?lang=cs&map_root=1vm&map_region=sl



Uwzględniając dopasowanie dwóch osobnych blatów mapy.

Mapa józefińska (Józef II), w wersji czeskiej (pierwsze mapowanie – Josephinische Landesaufnahme): Księstwo Górno-Śląskie 1763 (Herzogtum Ober-Schlesien 1763)

http://oldmaps.geolab.cz/map_region.pl?lang=cs&map_root=1vm&map_region=sl

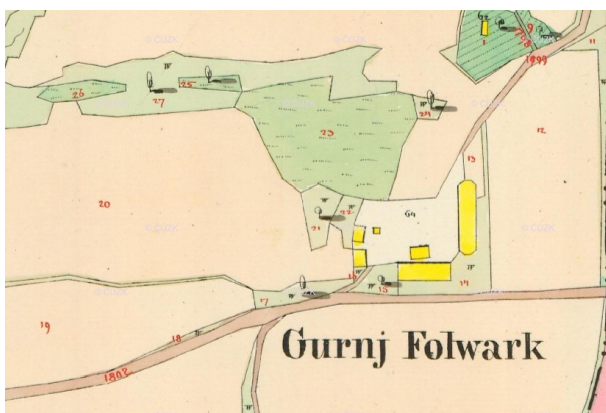


Potwierdzenie istnienia obiektu.

Mapa franciszkańska (Franciszek II/I), w wersji austriackiej (drugie mapowanie - Franziszeische Landesaufnahme): Morawy i Śląsk 1836–1842 (Mähren und Schlesien 1836–1842)

[https://mapire.eu/de/map/secondsurvey-](https://mapire.eu/de/map/secondsurvey-moravia/?layers=osm%2C62&bbox=1957740.4870870581%2C6372705.936672876%2C2152119.8500162615%2C6433855.559301017)

[moravia/?layers=osm%2C62&bbox=1957740.4870870581%2C6372705.936672876%2C2152119.8500162615%2C6433855.559301017](https://mapire.eu/de/map/secondsurvey-moravia/?layers=osm%2C62&bbox=1957740.4870870581%2C6372705.936672876%2C2152119.8500162615%2C6433855.559301017)



Potwierdzenie istnienia obiektu.

Kataster austriacki (franciszkański)

Tereny Czech: <https://archivnimapy.cuzk.cz>



Potwierdzenie istnienia lokalizacji.

Mapa monarchii Habsburgów 1869-1887 (trzecie mapowanie - Franzisco-Josephinische Landesaufnahme) w skali 1:25000
<https://mapire.eu/de/map/thirdsurvey25000/?layers=osm%2C129&bbox=2109361.0098719993%2C6019414.765210961%2C2133658.4302381496%2C6027058.468039478>



- brak mapy

Mapa monarchii Habsburgów 1869-1887 (trzecie mapowanie - Franzisco-Josephinische Landesaufnahme) w skali 1:25000
w wersji czeskiej
http://oldmaps.geolab.cz/map_region.pl?lang=cs&map_root=3vm&map_region=25



Potwierdzenie istnienia lokalizacji.

Mapa monarchii Habsburgów 1869-1887 (trzecie mapowanie - Franzisco-Josephinische Landesaufnahme) w skali 1:75000
<https://mapire.eu/de/map/thirdsurvey75000/?layers=osm%2C43&bbox=1901067.7191377215%2C6130849.589013578%2C1913216.4293207966%2C6134671.440427838>



Brak potwierdzenie obiektu jako dvur – mapa górna z 1921 r.

lub jako folwark – mapa dolna z 1934 r.

Mapy polska WIG z okresu 20-lecia międzywojennego w skali
<http://igrek.amzp.pl/mapindex.php?cat=WIG100&listtype=standard&listsort=sortoption1>



Ikonomia historyczna (przemiany architektoniczne)

- nie znaleziono

Stan obecny

Opis: Obiekt istnieje. Teren własność prywatna.



Widok ogólny.

Google Maps



Obiekty obecnie w lokalizacji.

Google Maps



Bibliografia

- nie znaleziono

Wnioski i wytyczne

Zaleca się poszukiwanie materiału źródłowego w celu jego archiwizacji.



LP	Miejscowość	Kraj	Typ obiektu	Lokalizacja
44.	GRÓDEK cz. Hrádek, niem. Grudek	CZ	zamek	49.617712, 18.734057

Zamek Gródek (północny)

Uwagi o lokalizacji: Gródek wzmiankowany jest dopiero w pierwszym urbarzu cieszyńskim z 1577 roku. Sama lokalizacja, jako gródek obronny pochodzi prawdopodobnie z XII wieku.

Powstanie: prawdopodobnie XIV wiek.

Właściciel/budowniczy:

Uwagi o obiekcie: możliwe też w lokalizacji opactwo benedyktynów w miejscu starego grodu.

Obecna funkcja obiektu: obiekt nie istnieje.

Typ rezydencji: zamek. **Podtyp rezydencji:** fortalicja.

Rejestracja:

Określenia: (cz.) hrádek, (pol.) zamek

Kod obiektu: (charakterystyka obiektu niepewna)

KZ_W2 / ZZ_F-W5 / PZ_B / FZ_GO / O1 / D2 / F4 / E_SZ / RS_W-O / ZZZ-P / B_D/K/S-DR/DC

Analiza urbanistyczna

Województwo (PL) Kraj (CZ)	Powiat	Gmina / Miasto	Dzielnica / Wieś
Morawsko-śląski	Frydek-Mistek	Gródek	Gródek

Dostępność komunikacyjna: Obiekt znajdował się na obecnym terenie prywatnym.

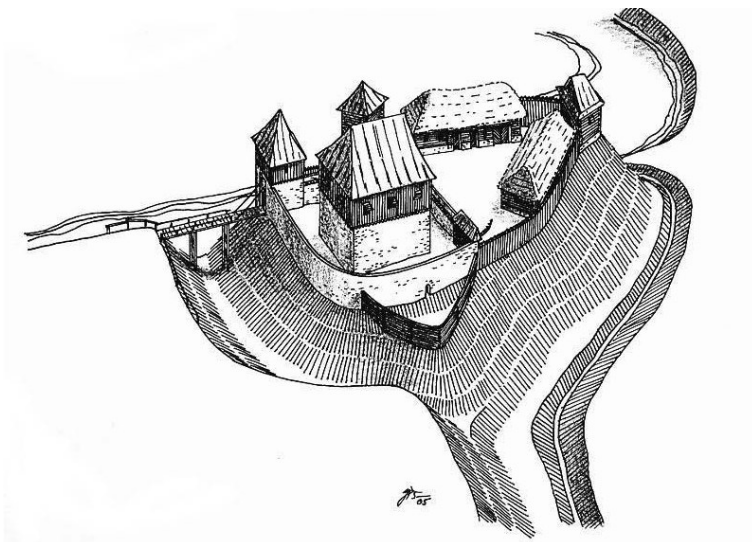
Dostępność wizualna: obiekt nie istnieje.



Potwierdzenie lokalizacji (mapy)

- brak źródeł tego typu

Ikonografia historyczna (przemiany architektoniczne)

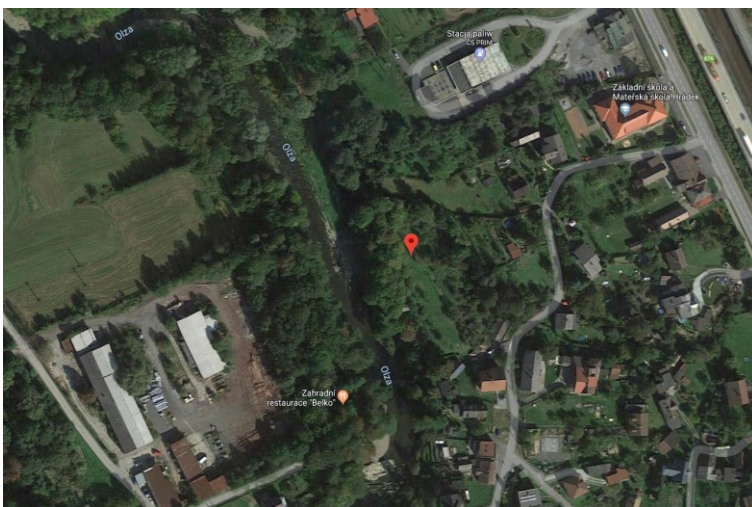


Wizualizacja zamczku północnego.

https://www.hrady.cz/wnd_show_pic.php?picnum=35434

Stan obecny

Opis: Obecnie zarośnięte grodzisko.



Widok ogólny

Google Maps



Widok lokalizacji.
Google Maps

Bibliografia

J. Tichánek, Z. Šerý, Šlechtická sídla na Frýdecko-Místecku, s.148-150.

<https://www.hrady.cz/index.php?OID=3829>

<https://wiadomosci.ox.pl/weekendowe-propozycje-rowerowe-wpr-odcinek-2-jablonkow-i-grodki-w-dolinie-olzy,34891>

<https://medievalheritage.eu/pl/strona-glowna/zabytki/czechy/hradek-nad-olsi-zamek/>

Wnioski i wytyczne

Jedynym źródłem bardziej pogłębionej analizy obiektu mogą być prace archeologiczne.



LP	Miejscowość	Kraj	Typ obiektu	Lokalizacja
44a.	GRÓDEK cz. Hrádek, niem. Grudek	CZ	zamek	49.611147, 18.737423

Zamek Gródek (południowy)

Uwagi o lokalizacji: Gródek wzmiankowany jest dopiero w pierwszym urbarzu cieszyńskim z 1577 roku. Sama lokalizacja, jako gródek obronny pochodzi prawdopodobnie z XII wieku.

Powstanie: prawdopodobnie XIII wiek.

Właściciel/budowniczy:

Uwagi o obiekcie: możliwe też w lokalizacji opactwo benedyktynów w miejscu starego grodu.

Obecna funkcja obiektu: obiekt nie istnieje.

Typ rezydencji: zamek. **Podtyp rezydencji:** fortalicja.

Rejestracja:

Określenia: (cz.) hrádek, (pol.) zamek

Kod obiektu: (charakterystyka obiektu niepewna)

KZ_W2 / ZZ_F-W5 / PZ_B / FZ_GO / O1 / D2 / F4 / E_SZ / RS_W-O / ZZZ-P / B_D/K/S-DR/DC

Analiza urbanistyczna

Województwo (PL) Kraj (CZ)	Powiat	Gmina / Miasto	Dzielnica / Wieś
Morawsko-śląski	Frydek-Mistek	Gródek	Gródek

Dostępność komunikacyjna: Obiekt znajdował się na obecnym terenie prywatnym.


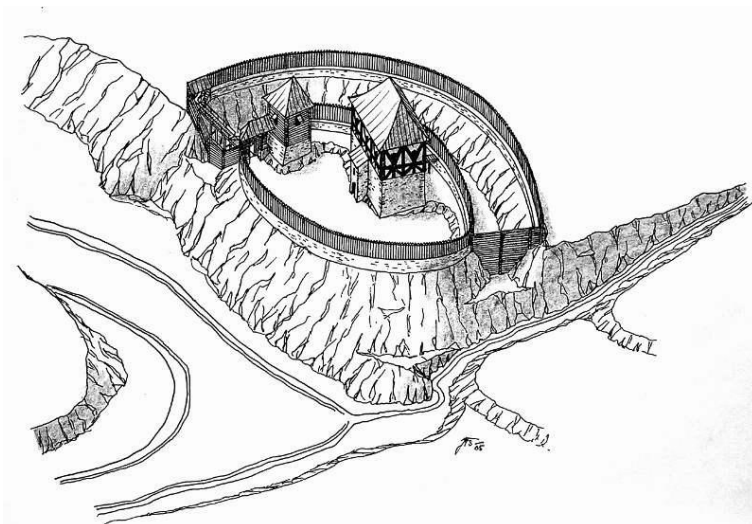
Dostępność wizualna: obiekt nie istnieje.



Potwierdzenie lokalizacji (mapy)

- brak źródeł tego typu

Ikongrafia historyczna (przemiany architektoniczne)



rekonstrukcja strażnicy południowej wg J.P.Štěpánka
Image 3 of 5

X


Wizualizacja zameczku południowego.

https://www.hrady.cz/wnd_show_pic.php?picnum=31408



Stan obecny

Opis: Obecnie zarośnięte grodzisko.



Widok ogólny

Google Maps



Widok lokalizacji.

Google Maps

Bibliografia

J. Tichánek, Z. Šerý, Šlechtická sídla na Frýdecko-Místecku, s.144-147.

<https://www.hrady.cz/index.php?OID=2595>

<https://wiadomosci.ox.pl/weekendowe-propozycje-rowerowe-wpr-odcinek-2-jablonkow-i-grodki-w-dolinie-olzy,34891>

<https://medievalheritage.eu/pl/strona-glowna/zabytki/czechy/hradek-nad-olsi-zamek/>

Wnioski i wytyczne

Jedynym źródłem bardziej pogłębionej analizy obiektu mogą być prace archeologiczne.



LP	Miejscowość	Kraj	Typ obiektu	Lokalizacja
45.	GRUSZÓW (HRUSZÓW) cz. Hrušov, niem. Hruschau	CZ	willa	49.861057, 18.287967

Pałac Gruszów

Uwagi o lokalizacji: Gruszów wzmiankowane jest w 1256 roku w dokumencie czeskiego króla Przemysława Ottokara II.

Powstanie: prawdopodobnie 2-ga połowa XIX wieku.

Właściciel/budowniczy: właścicielami fabryki była szlachecka rodzina von Miller zu Aichholz.

Uwagi o obiekcie: pałac fabrykancki właściciela fabryki sody. Zburzony 1937.

Obecna funkcja obiektu: obiekt istnieje. Własność prywatna.

Typ rezydencji: willa. **Podtyp rezydencji:** dwór willowy.

Rejestracja:

Określenia: (niem.) Schloss

Kod obiektu: (charakterystyka obiektu niepewna)

KW_W2 / ZW_DW-W5 / PZ_O-O4 / FZ_BA / NO / D3 / F4 / E_SZ / RS_W-O / ZOO-P / B_M-DC

Analiza urbanistyczna

Województwo (PL) Kraj (CZ)	Powiat	Gmina / Miasto	Dzielnica / Wieś
Morawsko-śląski	Ostrawa-miasto	Ostrawa	Gruszów

Dostępność komunikacyjna: Obiekt znajduje się przy drodze lokalnej.

Dostępność wizualna: obiekt prawdopodobnie istnieje. Własność prywatna.



Potwierdzenie lokalizacji (mapy)



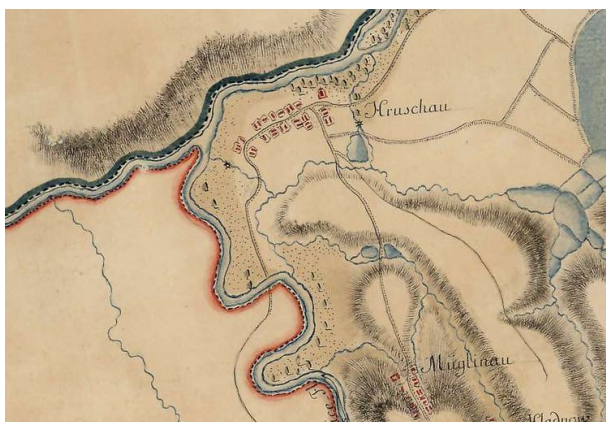
Brak potwierdzenia istnienia obiektu.

Mapa Księstwa Cieszyńskiego (Ducatus in Silesia superiore Teschinensis) Jonasa Nigrinusa z 1724
https://upload.wikimedia.org/wikipedia/commons/9/91/Jonas_Nigrinus%2C_Ducatus_Teschinensis.jpg



Brak potwierdzenia istnienia obiektu.

Mapa Księstwa Cieszyńskiego (Principatus Silesiae Teschinensis) Matthäusa Schubartha z roku 1736
https://upload.wikimedia.org/wikipedia/commons/b/b3/Matthaeus_Schubarth%2C_Ducatus_Teschinensis.jpg



Brak potwierdzenia istnienia obiektu.

Mapa józefińska (Józef II), w wersji austriackiej (pierwsze mapowanie – Josephinische Landesaufnahme): Księstwo Górno-Śląskie 1763 (Herzogtum Ober-Schlesien 1763)



<https://mapire.eu/de/map/firstsurvey-silesia/?layers=osm%2C154&bbox=2023445.790079433%2C6415057.254895444%2C2047743.2104455833%2C6422700.957723961>



Brak potwierdzenia istnienia obiektu.

Mapa józefińska (Józef II), w wersji czeskiej (pierwsze mapowanie – Josephinische Landesaufnahme): Księstwo Górno-Śląskie 1763 (Herzogtum Ober-Schlesien 1763)

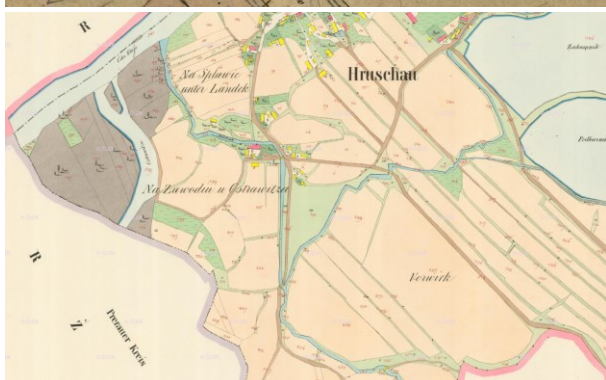
http://oldmaps.geolab.cz/map_region.pl?lang=cs&map_root=1vm&map_region=sl



Brak potwierdzenia istnienia obiektu.

Mapa franciszkańska (Franciszek II/I), w wersji austriackiej (drugie mapowanie - Franziszeische Landesaufnahme): Morawy i Śląsk 1836–1842 (Mähren und Schlesien 1836–1842)

<https://mapire.eu/de/map/secondsurvey-moravia/?layers=osm%2C62&bbox=1957740.4870870581%2C6372705.936672876%2C2152119.8500162615%2C6433855.559301017>



Brak potwierdzenia istnienia obiektu (szkic katastru wskazuje na istnienie obiektów).

Kataster austriacki (franciszkański)

Tereny Czech: <https://archivnimapy.cuzk.cz>





Potwierdzenie istnienia obiektu.

Mapa monarchii Habsburgów 1869-1887 (trzecie mapowanie - Franzisco-Josephinische Landesaufnahme) w skali 1:25000
<https://mapire.eu/de/map/thirdsurvey25000/?layers=osm%2C129&bbox=2109361.0098719993%2C6019414.765210961%2C2133658.4302381496%2C6027058.468039478>

- brak mapy

Mapa monarchii Habsburgów 1869-1887 (trzecie mapowanie - Franzisco-Josephinische Landesaufnahme) w skali 1:25000 w wersji czeskiej
http://oldmaps.geolab.cz/map_region.pl?lang=cs&map_root=3vm&map_region=25



Potwierdzenie istnienia obiektu.

Mapa monarchii Habsburgów 1869-1887 (trzecie mapowanie - Franzisco-Josephinische Landesaufnahme) w skali 1:75000
<https://mapire.eu/de/map/thirdsurvey75000/?layers=osm%2C43&bbox=1901067.7191377215%2C6130849.589013578%2C1913216.4293207966%2C6134671.440427838>





Potwierdzenie istnienia obiektu (kataster austriacki do 1900 roku).

Kataster austriacki (franciszkański)

Tereny Czech: <https://archivnimapy.cuzk.cz>



Potwierdzenie obiektu jako Schloss – mapa górna z 1921 r.


lub brak – mapa dolna z 1934 r.

Mapy polska WIG z okresu 20-lecia międzywojennego w skali

<http://igrek.amzp.pl/mapindex.php?cat=WIG100&listtype=standard&listsort=sortoption1>



Ikonografia historyczna (przemiany architektoniczne)




Widok pałacyku.

<https://www.msstavby.cz/promeny-ostavy-161-18-10-2015/>

Stan obecny

Opis: Obiekt nie istnieje. Obecnie Marxův sad.



Widok ogólny.

Google Maps



Bibliografia

<https://www.msstavby.cz/promeny-ostravy-161-18-10-2015/>

Wnioski i wytyczne

Zaleca się poszukiwanie materiału źródłowego w celu jego archiwizacji.



LP	Miejscowość	Kraj	Typ obiektu	Lokalizacja
46.	GUŁDOWY (Cieszyn) cz. Guldov, niem. Guldau	PL	dwór	49.744407, 18.682053

Folwark Gułdowy

Uwagi o lokalizacji: Gułdowy wzmiankowane są w 1461 roku.

Powstanie:

Właściciel/budowniczy:

Uwagi o obiekcie:

Obecna funkcja obiektu: obiekt prawie nie istnieje. Własność prywatna.

Typ rezydencji: dwór. **Podtyp rezydencji:** dwór parterowy.

Rejestracja:

Określenia: (niem.) Hof

Kod obiektu: (charakterystyka obiektu niepewna)

KD_W2 / ZD_DP-W5 / PZ_O-O4 / FZ_BA / NO / D3 / F4 / E_SZ / RS_W-O / ZOO-P / B_M-DC

Analiza urbanistyczna

Województwo (PL) Kraj (CZ)	Powiat	Gmina / Miasto	Dzielnica / Wieś
Śląskie	cieszyński	Cieszyn	Gułdowy

Dostępność komunikacyjna: Obiekt znajdował się przy drodze lokalnej.

Dostępność wizualna: obiekt prawie nie istnieje. Własność prywatna.



Potwierdzenie lokalizacji (mapy)



Brak potwierdzenia istnienia obiektu.

Mapa Księstwa Cieszyńskiego (Ducatus in Silesia superiore Teschinensis) Jonasa Nigrinusa z 1724
https://upload.wikimedia.org/wikipedia/commons/9/91/Jonas_Nigrinus%2C_Ducatus_Teschinensis.jpg



Brak potwierdzenia istnienia obiektu.

Mapa Księstwa Cieszyńskiego (Principatus Silesiae Teschinensis) Matthäusa Schubartha z roku 1736
https://upload.wikimedia.org/wikipedia/commons/b/b3/Matthaeus_Schubarth%2C_Ducatus_Teschinensis.jpg



Potwierdzenie istnienia obiektu.

Mapa józefińska (Józef II), w wersji austriackiej (pierwsze mapowanie – Josephinische Landesaufnahme): Księstwo Górno-Śląskie 1763 (Herzogtum Ober-Schlesien 1763)
<https://mapire.eu/de/map/firstsurvey-silesia/?layers=osm%2C154&bbox=2023445.790079433%2C6415057.254895444%2C2047743.2104455833%2C6422700.957723961>



Potwierdzenie istnienia obiektu.

Mapa józefińska (Józef II), w wersji czeskiej (pierwsze mapowanie – Josephinische Landesaufnahme): Księstwo Górno-Śląskie 1763 (Herzogtum Ober-Schlesien 1763)

http://oldmaps.geolab.cz/map_region.pl?lang=cs&map_root=1vm&map_region=sl



Brak potwierdzenia istnienia obiektu.

Mapa franciszkańska (Franciszek II/I), w wersji austriackiej (drugie mapowanie - Franziszeische Landesaufnahme): Morawy i Śląsk 1836–1842 (Mähren und Schlesien 1836–1842)

<https://mapire.eu/de/map/secondsurvey-moravia/?layers=osm%2C62&bbox=1957740.4870870581%2C6372705.936672876%2C2152119.8500162615%2C6433855.559301017>

- nie wystąpiono o odpis

Kataster austriacki (franciszkański)

Tereny Czech: <https://archivnimapy.cuzk.cz>



Potwierdzenie istnienia obiektu.

Mapa monarchii Habsburgów 1869-1887 (trzecie mapowanie - Franzisco-Josephinische Landesaufnahme) w skali 1:25000
<https://mapire.eu/de/map/thirdsurvey25000/?layers=osm%2C129&bbox=2109361.0098719993%2C6019414.765210961%2C2133658.4302381496%2C6027058.468039478>

- brak mapy

Mapa monarchii Habsburgów 1869-1887 (trzecie mapowanie - Franzisco-Josephinische Landesaufnahme) w skali 1:25000 w wersji czeskiej
http://oldmaps.geolab.cz/map_region.pl?lang=cs&map_root=3vm&map_region=25



Potwierdzenie istnienia obiektu.

Mapa monarchii Habsburgów 1869-1887 (trzecie mapowanie - Franzisco-Josephinische Landesaufnahme) w skali 1:75000
<https://mapire.eu/de/map/thirdsurvey75000/?layers=osm%2C43&bbox=1901067.7191377215%2C6130849.589013578%2C1913216.4293207966%2C6134671.440427838>



Brak potwierdzenia obiektu – mapa górna z 1921 r.
lub jako folwark – mapa dolna z 1934 r.

Mapy polska WIG z okresu 20-lecia międzywojennego w skali
<http://igrek.amzp.pl/mapindex.php?cat=WIG100&listtype=standard&listsort=sortoption1>




Ikonomia historyczna (przemiany architektoniczne)

- nie znaleziono

Stan obecny

Opis: Obiekt nie istnieje.



Widok ogólny.

Google Maps





Nieistniejący obiekt w lokalizacji.

Google Maps

Bibliografia

- nie znaleziono

Wnioski i wytyczne

Zaleca się poszukiwanie materiału źródłowego w celu jego archiwizacji.



LP	Miejscowość	Kraj	Typ obiektu	Lokalizacja
47.	HARBUTOWICE cz. Harbutovice, niem. Harbutowitz	PL	dwór	49.786064, 18.802589

Folwark Harbutowice

Uwagi o lokalizacji: Harbutowice wzmiankowane są w 1521 roku.

Powstanie:

Właściciel/budowniczy:

Uwagi o obiekcie:

Obecna funkcja obiektu: obiekt nie istnieje.

Typ rezydencji: dwór. **Podtyp rezydencji:** ??.

Rejestracja:

Określenia: (niem.) Hof

Kod obiektu: (charakterystyka obiektu niepewna)

KD_W2 / ZD_??-W5 / PZ_O-04 / FZ_BA / NO / D3 / F4 / E_SZ / RS_W-O / ZOO-P / B_M-DC

Analiza urbanistyczna

Województwo (PL) Kraj (CZ)	Powiat	Gmina / Miasto	Dzielnica / Wieś
Śląskie	cieszyński	Skoczów	Harbutowice

Dostępność komunikacyjna: Obiekt znajdował się przy drodze lokalnej.

Dostępność wizualna: obiekt prawie nie istnieje. Własność prywatna.



Potwierdzenie lokalizacji (mapy)



Brak potwierdzenia istnienia obiektu.

Mapa Księstwa Cieszyńskiego (Ducatus in Silesia superiore Teschinensis) Jonasa Nigrinusa z 1724
https://upload.wikimedia.org/wikipedia/commons/9/91/Jonas_Nigrinus%2C_Ducatus_Teschinensis.jpg



Brak potwierdzenia istnienia obiektu.

Mapa Księstwa Cieszyńskiego (Principatus Silesiae Teschinensis) Matthäusa Schubartha z roku 1736
https://upload.wikimedia.org/wikipedia/commons/b/b3/Matthaeus_Schubarth%2C_Ducatus_Teschinensis.jpg



Brak potwierdzenia istnienia obiektu.

Mapa józefińska (Józef II), w wersji austriackiej (pierwsze mapowanie – Josephinische Landesaufnahme): Księstwo Górno-Śląskie 1763 (Herzogtum Ober-Schlesien 1763)
<https://mapire.eu/de/map/firstsurvey-silesia/?layers=osm%2C154&bbox=2023445.790079433%2C6415057.254895444%2C2047743.2104455833%2C6422700.957723961>



Potwierdzenie istnienia obiektu.

Mapa józefińska (Józef II), w wersji czeskiej (pierwsze mapowanie – Josephinische Landesaufnahme): Księstwo Górno-Śląskie 1763 (Herzogtum Ober-Schlesien 1763)

http://oldmaps.geolab.cz/map_region.pl?lang=cs&map_root=1vm&map_region=sl



Brak potwierdzenia istnienia obiektu.

Mapa franciszkańska (Franciszek II/I), w wersji austriackiej (drugie mapowanie - Franziszeische Landesaufnahme): Morawy i Śląsk 1836–1842 (Mähren und Schlesien 1836–1842)

<https://mapire.eu/de/map/secondsurvey-moravia/?layers=osm%2C62&bbox=1957740.4870870581%2C6372705.936672876%2C152119.8500162615%2C6433855.559301017>



- nie wystąpiono o odpis

Kataster austriacki (franciszkański)

Tereny Czech: <https://archivnimapy.cuzk.cz>



Brak potwierdzenia istnienia obiektu.

Mapa monarchii Habsburgów 1869-1887 (trzecie mapowanie - Franzisco-Josephinische Landesaufnahme) w skali 1:25000
<https://mapire.eu/de/map/thirdsurvey25000/?layers=osm%2C129&bbox=2109361.0098719993%2C6019414.765210961%2C2133658.4302381496%2C6027058.468039478>

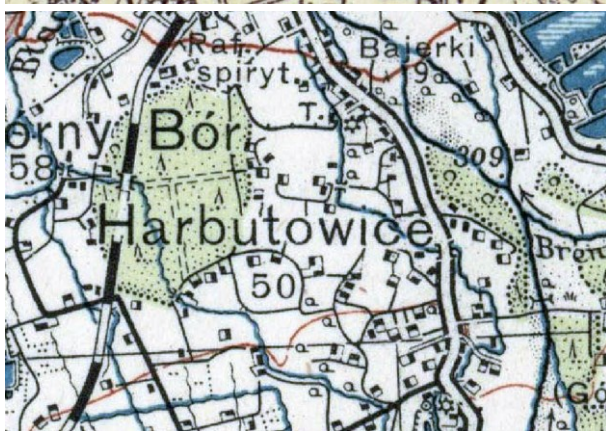
- brak mapy

Mapa monarchii Habsburgów 1869-1887 (trzecie mapowanie - Franzisco-Josephinische Landesaufnahme) w skali 1:25000 w wersji czeskiej
http://oldmaps.geolab.cz/map_region.pl?lang=cs&map_root=3vm&map_region=25



Brak potwierdzenia istnienia obiektu.

Mapa monarchii Habsburgów 1869-1887 (trzecie mapowanie - Franzisco-Josephinische Landesaufnahme) w skali 1:75000
<https://mapire.eu/de/map/thirdsurvey75000/?layers=osm%2C43&bbox=1901067.7191377215%2C6130849.589013578%2C1913216.4293207966%2C6134671.440427838>



Brak potwierdzenia obiektu – mapa górna z 1921 r.

lub brak – mapa dolna z 1934 r.

Mapy polska WIG z okresu 20-lecia międzywojennego w skali

<http://igrek.amzp.pl/mapindex.php?cat=WIG100&listtype=standard&listsort=sortoption1>

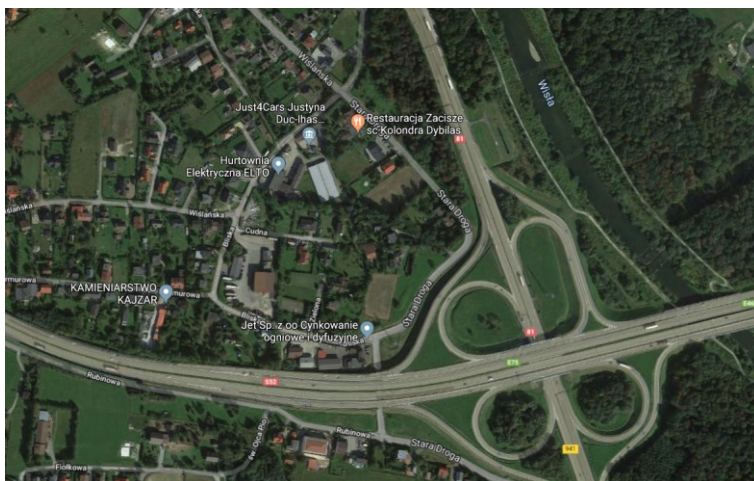


Ikonomia historyczna (przemiany architektoniczne)

- nie znaleziono

Stan obecny

Opis: Obiekt nie istnieje.



Widok ogólny.

Google Maps

Bibliografia

- nie znaleziono

Wnioski i wytyczne

Zaleca się poszukiwanie materiału źródłowego w celu jego archiwizacji.



LP	Miejscowość	Kraj	Typ obiektu	Lokalizacja
48.	HAŻLACH (HAŻLACH) cz. Hažlach, niem. Haslach	PL	dwór	49.805240, 18.662637

Dwór Hażlach

Uwagi o lokalizacji: Hażlach po raz pierwszy jest wzmiankowany w Księdze uposażeń biskupstwa wrocławskiego (łac. Liber foundationis episcopatus Vratislaviensis), spisanej za czasów biskupa Henryka z Wierzbna ok. roku 1305.

Powstanie:

Właściciel/budowniczy:

Uwagi o obiekcie:

Obecna funkcja obiektu: obiekt istnieje. Własność prywatna.

Typ rezydencji: dwór. **Podtyp rezydencji:** dwór parterowy.

Rejestracja:

Określenia: (niem.) Schloss

Kod obiektu: (charakterystyka obiektu niepewna)

KD_W2 / ZD_DP-W5 / PZ_O-O4 / FZ_BA / NO / D3 / F4 / E_SZ / RS_W-O / ZOO-P / B_M-DC

Analiza urbanistyczna

Województwo (PL) Kraj (CZ)	Powiat	Gmina / Miasto	Dzielnica / Wieś
Śląskie	cieszyński	Hażlach	Hażlach

Dostępność komunikacyjna: Obiekt znajduje się przy drodze lokalnej.

Dostępność wizualna: obiekt widoczny z drogi lokalnej. Własność prywatna.



Potwierdzenie lokalizacji (mapy)



Brak potwierdzenia istnienia obiektu.

Mapa Księstwa Cieszyńskiego (Ducatus in Silesia superiore Teschinensis) Jonasa Nigrinusa z 1724
https://upload.wikimedia.org/wikipedia/commons/9/91/Jonas_Nigrinus%2C_Ducatus_Teschinensis.jpg



Potwierdzenie istnienia obiektu.

Mapa Księstwa Cieszyńskiego (Principatus Silesiae Teschinensis) Matthäusa Schubartha z roku 1736
https://upload.wikimedia.org/wikipedia/commons/b/b3/Matthaeus_Schubarth%2C_Ducatus_Teschinensis.jpg



Potwierdzenie istnienia obiektu.

Mapa józefińska (Józef II), w wersji austriackiej (pierwsze mapowanie – Josephinische Landesaufnahme): Księstwo Górno-Śląskie 1763 (Herzogtum Ober-Schlesien 1763)
<https://mapire.eu/de/map/firstsurvey-silesia/?layers=osm%2C154&bbox=2023445.790079433%2C6415057.254895444%2C2047743.2104455833%2C6422700.957723961>



Potwierdzenie istnienia obiektu.

Mapa józefińska (Józef II), w wersji czeskiej (pierwsze mapowanie – Josephinische Landesaufnahme): Księstwo Górno-Śląskie 1763 (Herzogtum Ober-Schlesien 1763)

http://oldmaps.geolab.cz/map_region.pl?lang=cs&map_root=1vm&map_region=sl



Potwierdzenie istnienia obiektu jako Vorwerk.

Mapa franciszkańska (Franciszek II/I), w wersji austriackiej (drugie mapowanie - Franziszeische Landesaufnahme): Moravia i Śląsk 1836–1842 (Mähren und Schlesien 1836–1842)

<https://mapire.eu/de/map/secondsurvey-moravia/?layers=osm%2C62&bbox=1957740.4870870581%2C6372705.936672876%2C2152119.8500162615%2C6433855.559301017>

- nie wystąpiono o odpis

Kataster austriacki (franciszkański)

Tereny Czech: <https://archivnimapy.cuzk.cz>



Potwierdzenie istnienia obiektu.

Mapa monarchii Habsburgów 1869-1887 (trzecie mapowanie - Franzisco-Josephinische Landesaufnahme) w skali 1:25000
<https://mapire.eu/de/map/thirdsurvey25000/?layers=osm%2C129&bbox=2109361.0098719993%2C6019414.765210961%2C2133658.4302381496%2C6027058.468039478>

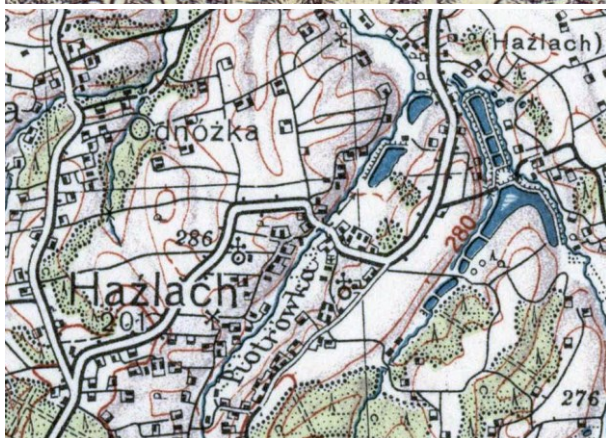
- brak mapy

Mapa monarchii Habsburgów 1869-1887 (trzecie mapowanie - Franzisco-Josephinische Landesaufnahme) w skali 1:25000 w wersji czeskiej
http://oldmaps.geolab.cz/map_region.pl?lang=cs&map_root=3vm&map_region=25



Potwierdzenie istnienia obiektu.

Mapa monarchii Habsburgów 1869-1887 (trzecie mapowanie - Franzisco-Josephinische Landesaufnahme) w skali 1:75000
<https://mapire.eu/de/map/thirdsurvey75000/?layers=osm%2C43&bbox=1901067.7191377215%2C6130849.589013578%2C1913216.4293207966%2C6134671.440427838>



Brak potwierdzenia obiektu – mapa górna z 1921 r.

lub jako folwark – mapa dolna z 1934 r.

Mapy polska WIG z okresu 20-lecia międzywojennego w skali

<http://igrek.amzp.pl/mapindex.php?cat=WIG100&listtype=standard&listsort=sortoption1>



Ikonografia historyczna (przemiany architektoniczne)

- nie znaleziono

Stan obecny

Opis: Obiekt istnieje własność prywatna.



Widok ogólny.

Google Maps



Obiekt w lokalizacji.
Google Maps



Inny obiekt w lokalizacji folwarku
[Google Maps](#)



Bibliografia

- nie znaleziono

Wnioski i wytyczne

Zaleca się poszukiwanie materiału źródłowego w celu jego archiwizacji.



LP	Miejscowość	Kraj	Typ obiektu	Lokalizacja
48a.	HAŻLACH (HAŻLACH) cz. Hažlach, niem. Haslach	PL	dwór	

Folwark Hażlach (Harasower)

Uwagi o lokalizacji: Hażlach po raz pierwszy jest wzmiankowany w Księdze uposażeń biskupstwa wrocławskiego (łac. Liber foundationis episcopatus Vratislaviensis), spisanej za czasów biskupa Henryka z Wierzbna ok. roku 1305.

Powstanie:

Właściciel/budowniczy:

Uwagi o obiekcie:

Obecna funkcja obiektu: obiekt istnieje. Własność prywatna.

Typ rezydencji: dwór. **Podtyp rezydencji:** ??.

Rejestracja:

Określenia: (niem.) Hof

Kod obiektu: (charakterystyka obiektu niepewna)

KD_W2 / ZD_??-W5 / PZ_O-O4 / FZ_BA / NO / D3 / F4 / E_SZ / RS_W-O / ZOO-P / B_M-DC

Analiza urbanistyczna

Województwo (PL) Kraj (CZ)	Powiat	Gmina / Miasto	Dzielnica / Wieś
Śląskie	cieszyński	Hażlach	Hażlach

Dostępność komunikacyjna: Obiekt znajduje się przy drodze lokalnej.

Dostępność wizualna: obiekt widoczny z drogi lokalnej. Własność prywatna.



Potwierdzenie lokalizacji (mapy)



Brak potwierdzenia istnienia obiektu.

Mapa Księstwa Cieszyńskiego (Ducatus in Silesia superiore Teschinensis) Jonasa Nigrinusa z 1724
https://upload.wikimedia.org/wikipedia/commons/9/91/Jonas_Nigrinus%2C_Ducatus_Teschinensis.jpg



Brak potwierdzenia istnienia obiektu.

Mapa Księstwa Cieszyńskiego (Principatus Silesiae Teschinensis) Matthäusa Schubartha z roku 1736
https://upload.wikimedia.org/wikipedia/commons/b/b3/Matthaeus_Schubarth%2C_Ducatus_Teschinensis.jpg





Brak potwierdzenia istnienia obiektu. W lokalizacji obiektu.

Mapa józefińska (Józef II), w wersji austriackiej (pierwsze mapowanie – Josephinische Landesaufnahme): Księstwo Górno-Śląskie 1763 (Herzogtum Ober-Schlesien 1763)

<https://mapire.eu/de/map/firstsurvey-silesia/?layers=osm%2C154&bbox=2023445.790079433%2C6415057.254895444%2C2047743.2104455833%2C6422700.95723961>



Potwierdzenie istnienia obiektu jako Harasower M.H.

Mapa józefińska (Józef II), w wersji czeskiej (pierwsze mapowanie – Josephinische Landesaufnahme): Księstwo Górno-Śląskie 1763 (Herzogtum Ober-Schlesien 1763)

http://oldmaps.geolab.cz/map_region.pl?lang=cs&map_root=1vm&map_region=sl



Brak potwierdzenia istnienia obiektu. W lokalizacji obiektu.

Mapa franciszkańska (Franciszek II/I), w wersji austriackiej (drugie mapowanie - Franziszeische Landesaufnahme): Morawy i Śląsk 1836–1842 (Mähren und Schlesien 1836–1842)

<https://mapire.eu/de/map/secondsurvey-moravia/?layers=osm%2C62&bbox=1957740.4870870581%2C6372705.936672876%2C2152119.8500162615%2C6433855.559301017>

- nie wystąpiono o odpis

Kataster austriacki (franciszkański)

Tereny Czech: <https://archivnimapy.cuzk.cz>



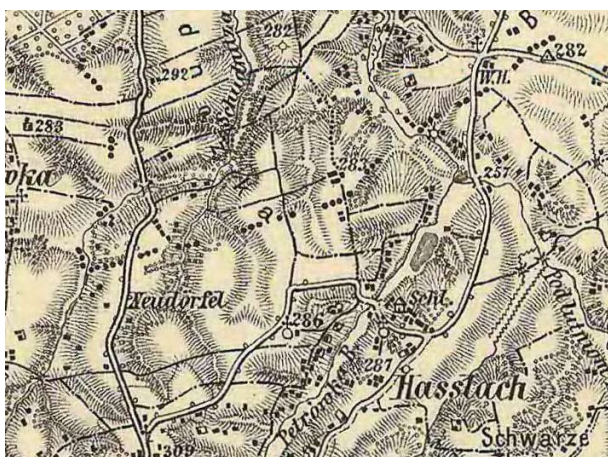
Brak potwierdzenia istnienia obiektu.



Mapa monarchii Habsburgów 1869-1887 (trzecie mapowanie - Franzisco-Josephinische Landesaufnahme) w skali 1:25000
<https://mapire.eu/de/map/thirdsurvey25000/?layers=osm%2C129&bbox=2109361.0098719993%2C6019414.765210961%2C2133658.4302381496%2C6027058.468039478>

- brak mapy

Mapa monarchii Habsburgów 1869-1887 (trzecie mapowanie - Franzisco-Josephinische Landesaufnahme) w skali 1:25000 w wersji czeskiej
http://oldmaps.geolab.cz/map_region.pl?lang=cs&map_root=3vm&map_region=25



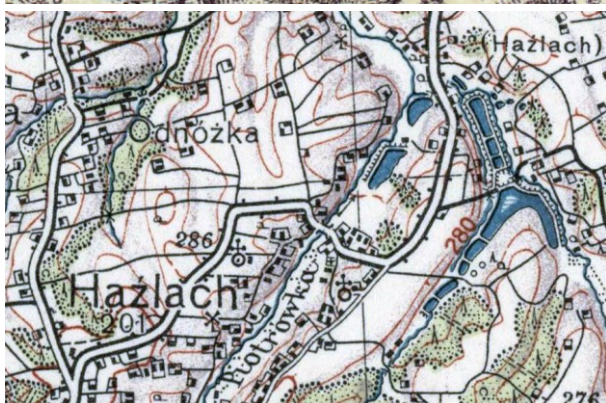
Brak potwierdzenia istnienia obiektu.

Mapa monarchii Habsburgów 1869-1887 (trzecie mapowanie - Franzisco-Josephinische Landesaufnahme) w skali 1:75000
<https://mapire.eu/de/map/thirdsurvey75000/?layers=osm%2C43&bbox=1901067.7191377215%2C6130849.589013578%2C1913216.4293207966%2C6134671.440427838>



Brak potwierdzenia istnienia obiektu.

Mapa monarchii Habsburgów 1869-1887 (trzecie mapowanie - Franzisco-Josephinische Landesaufnahme) w skali 1:75000
<http://igrek.amzp.pl/mapindex.php?cat=KUK075&listtype=standard&listsort=sortoption1>



Brak potwierdzenie obiektu – mapa górna z 1921 r.

lub brak – mapa dolna z 1934 r.

Mapy polska WIG z okresu 20-lecia międzywojennego w skali

<http://igrek.amzp.pl/mapindex.php?cat=WIG100&listtype=standard&listsort=sortoption1>



Ikonomia historyczna (przemiany architektoniczne)

- nie znaleziono

Stan obecny

Opis: Obiekt nie istnieje.



Widok ogólny.

Google Maps

Bibliografia

- nie znaleziono

Wnioski i wytyczne

Zaleca się poszukiwanie materiału źródłowego w celu jego archiwizacji.



LP	Miejscowość	Kraj	Typ obiektu	Lokalizacja
48b.	HAŻLACH (HAŻLACH) cz. Hažlach, niem. Haslach	PL	dwór	49.814886, 18.655410

Folwark Hażlach (Lubowetz)

Uwagi o lokalizacji: Hażlach po raz pierwszy jest wzmiankowany w Księdze uposażeń biskupstwa wrocławskiego (łac. Liber foundationis episcopatus Vratislaviensis), spisanej za czasów biskupa Henryka z Wierzbna ok. roku 1305.

Powstanie:

Właściciel/budowniczy:

Uwagi o obiekcie:

Obecna funkcja obiektu: obiekt nie istnieje.

Typ rezydencji: dwór. **Podtyp rezydencji:** dwór parterowy.

Rejestracja:

Określenia: (niem.) Hof

Kod obiektu: (charakterystyka obiektu niepewna)

KD_W2 / ZD_DP-W5 / PZ_O-O4 / FZ_BA / NO / D3 / F4 / E_SZ / RS_W-O / ZOO-P / B_M-DC

Analiza urbanistyczna

Województwo (PL) Kraj (CZ)	Powiat	Gmina / Miasto	Dzielnica / Wieś
Śląskie	cieszyński	Hażlach	Hażlach

Dostępność komunikacyjna: Obiekt znajdował się przy drodze lokalnej.

Dostępność wizualna: obiekt nie istnieje.



Potwierdzenie lokalizacji (mapy)



Brak potwierdzenia istnienia obiektu.

Mapa Księstwa Cieszyńskiego (Ducatus in Silesia superiore Teschinensis) Jonasa Nigrinusa z 1724
https://upload.wikimedia.org/wikipedia/commons/9/91/Jonas_Nigrinus%2C_Ducatus_Teschinensis.jpg



Brak potwierdzenia istnienia obiektu.

Mapa Księstwa Cieszyńskiego (Principatus Silesiae Teschinensis) Matthäusa Schubartha z roku 1736
https://upload.wikimedia.org/wikipedia/commons/b/b3/Matthaeus_Schubarth%2C_Ducatus_Teschinensis.jpg



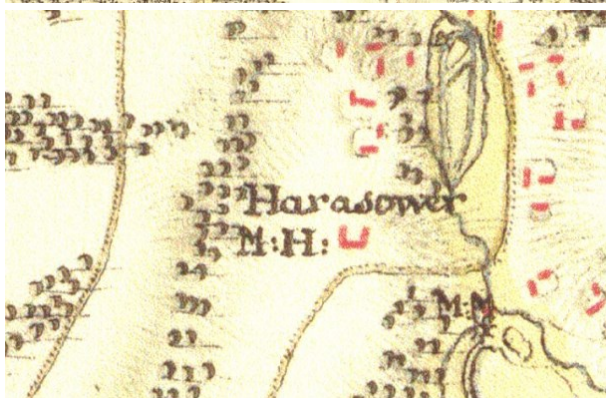


Brak potwierdzenia istnienia obiektu.

Mapa józefińska (Józef II), w wersji austriackiej (pierwsze mapowanie – Josephinische Landesaufnahme): Księstwo Górno-Śląskie 1763 (Herzogtum Ober-Schlesien 1763)

[https://mapire.eu/de/map/firstsurvey-](https://mapire.eu/de/map/firstsurvey-silesia/?layers=osm%2C154&bbox=2023445.790079433%2C6415057.254895444%2C2047743.2104455833%2C6422700.957723961)

[silesia/?layers=osm%2C154&bbox=2023445.790079433%2C6415057.254895444%2C2047743.2104455833%2C6422700.957723961](https://mapire.eu/de/map/firstsurvey-silesia/?layers=osm%2C154&bbox=2023445.790079433%2C6415057.254895444%2C2047743.2104455833%2C6422700.957723961)



Brak potwierdzenia istnienia obiektu.

Mapa józefińska (Józef II), w wersji czeskiej (pierwsze mapowanie – Josephinische Landesaufnahme): Księstwo Górno-Śląskie 1763 (Herzogtum Ober-Schlesien 1763)

http://oldmaps.geolab.cz/map_region.pl?lang=cs&map_root=1vm&map_region=sl



Brak potwierdzenia istnienia obiektu. W lokalizacji obiekty.

Mapa franciszkańska (Franciszek II/I), w wersji austriackiej (drugie mapowanie - Franziszeische Landesaufnahme): Morawy i Śląsk 1836–1842 (Mähren und Schlesien 1836–1842)

<https://mapire.eu/de/map/secondsurvey-moravia/?layers=osm%2C62&bbox=1957740.4870870581%2C6372705.936672876%2C2152119.8500162615%2C6433855.559301017>

- nie wystąpiono o odpis

Kataster austriacki (franciszkański)

Tereny Czech: <https://archivnimapy.cuzk.cz>



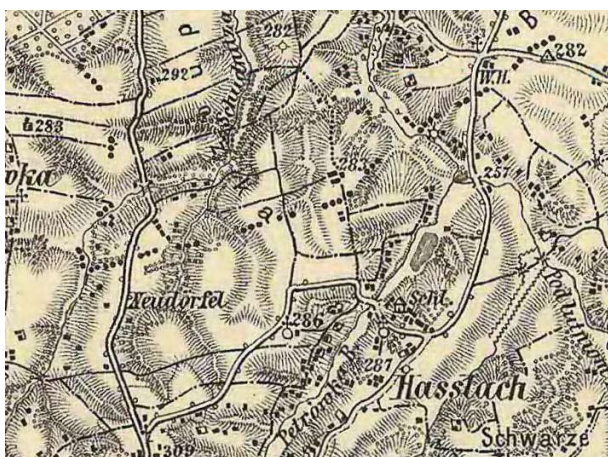
Brak potwierdzenia istnienia obiektu. W lokalizacji obiekty.



Mapa monarchii Habsburgów 1869-1887 (trzecie mapowanie - Franzisco-Josephinische Landesaufnahme) w skali 1:25000
<https://mapire.eu/de/map/thirdsurvey25000/?layers=osm%2C129&bbox=2109361.0098719993%2C6019414.765210961%2C2133658.4302381496%2C6027058.468039478>

- brak mapy

Mapa monarchii Habsburgów 1869-1887 (trzecie mapowanie - Franzisco-Josephinische Landesaufnahme) w skali 1:25000 w wersji czeskiej
http://oldmaps.geolab.cz/map_region.pl?lang=cs&map_root=3vm&map_region=25



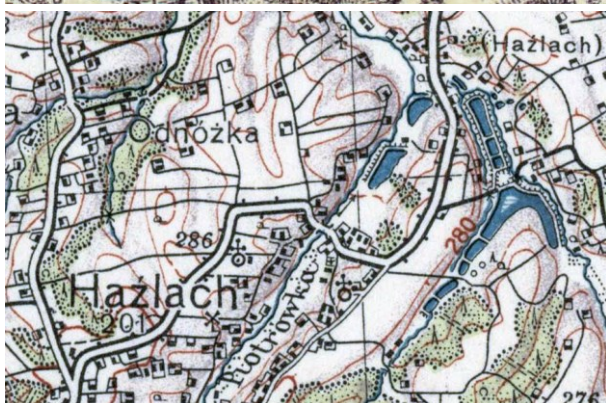
Brak potwierdzenia istnienia obiektu. W lokalizacji obiektu.

Mapa monarchii Habsburgów 1869-1887 (trzecie mapowanie - Franzisco-Josephinische Landesaufnahme) w skali 1:75000
<https://mapire.eu/de/map/thirdsurvey75000/?layers=osm%2C43&bbox=1901067.7191377215%2C6130849.589013578%2C1913216.4293207966%2C6134671.440427838>



Potwierdzenie istnienia obiektu.

Mapa monarchii Habsburgów 1869-1887 (trzecie mapowanie - Franzisco-Josephinische Landesaufnahme) w skali 1:75000
<http://igrek.amzp.pl/mapindex.php?cat=KUK075&listtype=standard&listsort=sortoption1>



Potwierdzenie obiektu jako Hof – mapa górna z 1921 r.

lub brak – mapa dolna z 1934 r.

Mapy polska WIG z okresu 20-lecia międzywojennego w skali

<http://igrek.amzp.pl/mapindex.php?cat=WIG100&listtype=standard&listsort=sortoption1>




Ikografia historyczna (przemiany architektoniczne)

- nie znaleziono


Stan obecny

Opis: Obiekt istnieje własność prywatna.



Widok ogólny.

Google Maps



Obiekt w lokalizacji.

Google Maps

Bibliografia

- nie znaleziono

Wnioski i wytyczne

Zaleca się poszukiwanie materiału źródłowego w celu jego archiwizacji.



LP	Miejscowość	Kraj	Typ obiektu	Lokalizacja
49.	HERMANICE cz. Hermanice, niem. Hermanitz	PL	dwór	49.745940, 18.806160

Dwór Hermanice

Uwagi o lokalizacji: Hermanice po raz pierwszy są wzmiankowane w roku 1484.

Powstanie: 2-ga połowa XVIII wieku.

Właściciel/budowniczy: ród Goczałkowskich.

Uwagi o obiekcie: dwór w Hermanicach ma być wzniesiony w miejscu starszej siedziby szlacheckiej. Faktu tego nie potwierdza analiza map wskazując starszą lokalizację we wsi Ustroń. Może to też być błąd kartografów.

Obecna funkcja obiektu: obiekt istnieje. Własność prywatna.

Typ rezydencji: dwór. **Podtyp rezydencji:** kasztel.

Rejestracja:

Określenia: (niem.) Schloss

Kod obiektu: (charakterystyka obiektu niepewna)

KD_W2 / ZD_KS-W5 / PZ_O-O4 / FZ_BA / NO / D3 / F4 / E_SZ / RS_W-O / ZOO-P / B_M-DC

Analiza urbanistyczna

Województwo (PL) Kraj (CZ)	Powiat	Gmina / Miasto	Dzielnica / Wieś
Śląskie	cieszyński	Ustroń	Hermanice

Dostępność komunikacyjna: Obiekt znajduje się przy drodze lokalnej.

Dostępność wizualna: obiekt widoczny z drogi lokalnej. Własność prywatna.



Potwierdzenie lokalizacji (mapy)



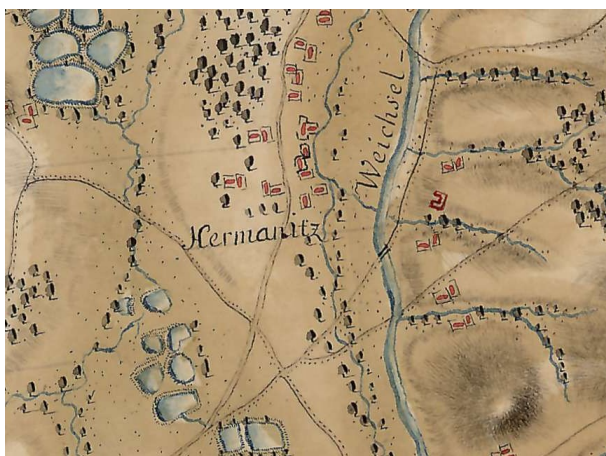
Brak potwierdzenia istnienia obiektu.

Mapa Księstwa Cieszyńskiego (Ducatus in Silesia superiore Teschinensis) Jonasa Nigrinusa z 1724
https://upload.wikimedia.org/wikipedia/commons/9/91/Jonas_Nigrinus%2C_Ducatus_Teschinensis.jpg



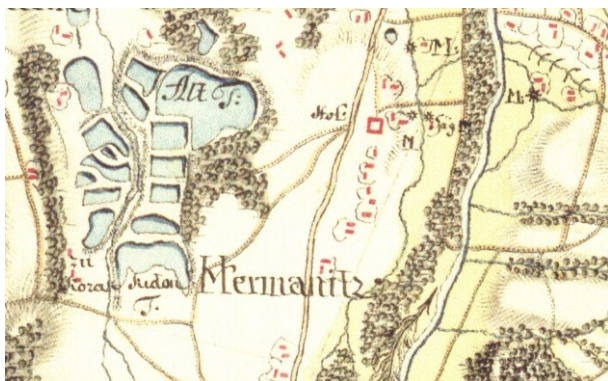
Brak potwierdzenia istnienia obiektu.

Mapa Księstwa Cieszyńskiego (Principatus Silesiae Teschinensis) Matthäusa Schubartha z roku 1736
https://upload.wikimedia.org/wikipedia/commons/b/b3/Matthaeus_Schubarth%2C_Ducatus_Teschinensis.jpg



Brak potwierdzenia istnienia obiektu. Możliwe, że jest to błędnie umiejscowiony obiekt po prawej stronie Wisły.

Mapa józefińska (Józef II), w wersji austriackiej (pierwsze mapowanie – Josephinische Landesaufnahme): Księstwo Górno-Śląskie 1763 (Herzogtum Ober-Schlesien 1763)
<https://mapire.eu/de/map/firstsurvey-silesia/?layers=osm%2C154&bbox=2023445.790079433%2C6415057.254895444%2C2047743.2104455833%2C6422700.957723961>



Potwierdzenie istnienia obiektu.

Mapa józefińska (Józef II), w wersji czeskiej (pierwsze mapowanie – Josephinische Landesaufnahme): Księstwo Górno-Śląskie 1763 (Herzogtum Ober-Schlesien 1763)

http://oldmaps.geolab.cz/map_region.pl?lang=cs&map_root=1vm&map_region=sl



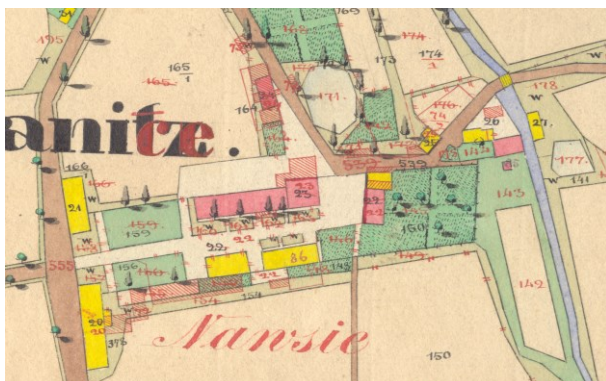
Potwierdzenie istnienia obiektu.

Mapa franciszkańska (Franciszek II/I), w wersji austriackiej (drugie mapowanie - Franziszeische Landesaufnahme): Morawy i Śląsk 1836–1842 (Mähren und Schlesien 1836–1842)

[https://mapire.eu/de/map/secondsurvey-](https://mapire.eu/de/map/secondsurvey-moravia/?layers=osm%2C62&bbox=1957740.4870870581%2C6372705.936672876%2C2152119.8500162615%2C6433855.559301017)

[moravia/?layers=osm%2C62&bbox=1957740.4870870581%2C6372705.936672876%2C2152119.8500162615%2C6433855.559301017](https://mapire.eu/de/map/secondsurvey-moravia/?layers=osm%2C62&bbox=1957740.4870870581%2C6372705.936672876%2C2152119.8500162615%2C6433855.559301017)





Potwierdzenie istnienia obiektu.

Kataster austriacki (franciszkański)

Tereny Czech: <https://archivnimapy.cuzk.cz>



Potwierdzenie istnienia obiektu.

Mapa monarchii Habsburgów 1869-1887 (trzecie mapowanie - Franzisco-Josephinische Landesaufnahme) w skali 1:25000

<https://mapire.eu/de/map/thirdsurvey25000/?layers=osm%2C129&bbox=2109361.0098719993%2C6019414.765210961%2C2133658.4302381496%2C6027058.468039478>

- brak mapy

Mapa monarchii Habsburgów 1869-1887 (trzecie mapowanie - Franzisco-Josephinische Landesaufnahme) w skali 1:25000 w wersji czeskiej

http://oldmaps.geolab.cz/map_region.pl?lang=cs&map_root=3vm&map_region=25



Brak potwierdzenia istnienia obiektu.

Mapa monarchii Habsburgów 1869-1887 (trzecie mapowanie - Franzisco-Josephinische Landesaufnahme) w skali 1:75000
<https://mapire.eu/de/map/thirdsurvey75000/?layers=osm%2C43&bbox=1901067.7191377215%2C6130849.589013578%2C1913216.4293207966%2C6134671.440427838>



Brak potwierdzenia obiektu – mapa górna z 1921 r.
 lub brak – mapa dolna z 1934 r.

Mapy polska WIG z okresu 20-lecia międzywojennego w skali
<http://igrek.amzp.pl/mapindex.php?cat=WIG100&listtype=standard&listsort=sortoption1>



Ikografia historyczna (przemiany architektoniczne)

- nie znaleziono

Stan obecny

Opis: Obiekt istnieje. Własność prywatna.



Widok ogólny.

Google Maps



Obiekt w lokalizacji.
Google Maps

Bibliografia

- nie znaleziono

Wnioski i wytyczne

Zaleca się poszukiwanie materiału źródłowego w celu jego archiwizacji.



LP	Miejscowość	Kraj	Typ obiektu	Lokalizacja
50.	HERZMANICE (HERMANICE) k.Ostrawy cz. Heřmanice, niem. Herzmanitz	CZ	dwór	49.865196, 18.328555

Folwark Herzmanice

Uwagi o lokalizacji: Herzmanice po raz pierwszy są wzmiankowane w Księdze uposażeń biskupstwa wrocławskiego (łac. Liber foundationis episcopatus Vratislaviensis), spisanej za czasów biskupa Henryka z Wierzbna ok. roku 1305.

Powstanie: 2-ga połowa XVIII wieku.

Właściciel/budowniczy: ród Goczałkowskich.

Uwagi o obiekcie:

Obecna funkcja obiektu: obiekt nie istnieje.

Typ rezydencji: dwór. **Podtyp rezydencji:** ??.

Rejestracja:

Określenia: (niem.) Schloss

Kod obiektu: (charakterystyka obiektu niepewna)

KD_W2 / ZD_??-W5 / PZ_O-O4 / FZ_BA / NO / D3 / F4 / E_SZ / RS_W-O / ZOO-P / B_M-DC

Analiza urbanistyczna

Województwo (PL) Kraj (CZ)	Powiat	Gmina / Miasto	Dzielnica / Wieś
Morawsko-śląski	Ostrawa-miasto	Ostrawa	Herzmanice

Dostępność komunikacyjna: Obiekt znajdował się przy drodze lokalnej.

Dostępność wizualna: obiekt nie istnieje.



Potwierdzenie lokalizacji (mapy)



Brak potwierdzenia istnienia obiektu.

Mapa Księstwa Cieszyńskiego (Ducatus in Silesia superiore Teschinensis) Jonasa Nigrinusa z 1724
https://upload.wikimedia.org/wikipedia/commons/9/91/Jonas_Nigrinus%2C_Ducatus_Teschinensis.jpg



Brak potwierdzenia istnienia obiektu.

Mapa Księstwa Cieszyńskiego (Principatus Silesiae Teschinensis) Matthäusa Schubartha z roku 1736
https://upload.wikimedia.org/wikipedia/commons/b/b3/Matthaeus_Schubarth%2C_Ducatus_Teschinensis.jpg



Potwierdzenie istnienia obiektu.

Mapa józefińska (Józef II), w wersji austriackiej (pierwsze mapowanie – Josephinische Landesaufnahme): Księstwo Górno-Śląskie 1763 (Herzogtum Ober-Schlesien 1763)
<https://mapire.eu/de/map/firstsurvey-silesia/?layers=osm%2C154&bbox=2023445.790079433%2C6415057.254895444%2C2047743.2104455833%2C6422700.957723961>



Potwierdzenie istnienia obiektu (pośrednie).

Mapa józefińska (Józef II), w wersji czeskiej (pierwsze mapowanie – Josephinische Landesaufnahme): Księstwo Górno-Śląskie 1763 (Herzogtum Ober-Schlesien 1763)

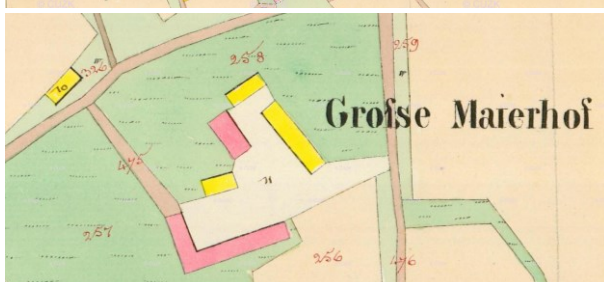
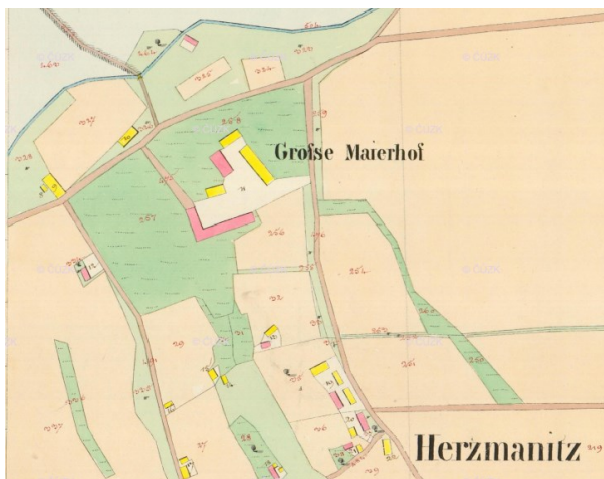
http://oldmaps.geolab.cz/map_region.pl?lang=cs&map_root=1vm&map_region=sl



Potwierdzenie istnienia obiektu.

Mapa franciszkańska (Franciszek II/I), w wersji austriackiej (drugie mapowanie - Franziszeische Landesaufnahme): Morawy i Śląsk 1836–1842 (Mähren und Schlesien 1836–1842)

<https://mapire.eu/de/map/secondsurvey-moravia/?layers=osm%2C62&bbox=1957740.4870870581%2C6372705.936672876%2C2152119.8500162615%2C6433855.559301017>



Potwierdzenie istnienia obiektu.

Kataster austriacki (franciszkański)

Tereny Czech: <https://archivnimapy.cuzk.cz>



Potwierdzenie istnienia obiektu.

Mapa monarchii Habsburgów 1869-1887 (trzecie mapowanie - Franzisco-Josephinische Landesaufnahme) w skali 1:25000
<https://mapire.eu/de/map/thirdsurvey25000/?layers=osm%2C129&bbox=2109361.0098719993%2C6019414.765210961%2C2133658.4302381496%2C6027058.468039478>



- brak mapy

Mapa monarchii Habsburgów 1869-1887 (trzecie mapowanie - Franzisco-Josephinische Landesaufnahme) w skali 1:25000 w wersji czeskiej

http://oldmaps.geolab.cz/map_region.pl?lang=cs&map_root=3vm&map_region=25



Potwierdzenie istnienia obiektu.

Mapa monarchii Habsburgów 1869-1887 (trzecie mapowanie - Franzisco-Josephinische Landesaufnahme) w skali 1:75000

<https://mapire.eu/de/map/thirdsurvey75000/?layers=osm%2C43&bbox=1901067.7191377215%2C6130849.589013578%2C1913216.4293207966%2C6134671.440427838>



Brak potwierdzenia obiektu – mapa górna z 1921 r.

lub folwark – mapa dolna z 1934 r.

Mapy polska WIG z okresu 20-lecia międzywojennego w skali

<http://igrek.amzp.pl/mapindex.php?cat=WIG100&listtype=standard&listsort=sortoption1>



Ikonografia historyczna (przemiany architektoniczne)

- nie znaleziono

Stan obecny

Opis: Obiekt nie istnieje.



Widok ogólny.

Google Maps

Bibliografia

- nie znaleziono

Wnioski i wytyczne

Zaleca się poszukiwanie materiału źródłowego w celu jego archiwizacji.



LP	Miejscowość	Kraj	Typ obiektu	Lokalizacja
50a.	HERZMANICE (HERMANICE) k.Ostrawy cz. Heřmanice, niem. Herzmanitz	CZ	dwór	49.870164, 18.343890

Folwark Herzmanice (Neuhof, Althof)

Uwagi o lokalizacji: Herzmanice po raz pierwszy są wzmiankowane w Księdze uposażeń biskupstwa wrocławskiego (łac. Liber foundationis episcopatus Vratislaviensis), spisanej za czasów biskupa Henryka z Wierzbna ok. roku 1305..

Powstanie: 2-ga połowa XVIII wieku.

Właściciel/budowniczy: ród Goczałkowskich.

Uwagi o obiekcie: dwór w Hermanicach ma być wzniesiony w miejscu starszej siedziby szlacheckiej. Faktu tego nie potwierdza analiza map wskazując starszą lokalizację we wsi Ustroń. Może to też być błąd kartografów.

Obecna funkcja obiektu: obiekt istnieje. Własność prywatna.

Typ rezydencji: dwór. **Podtyp rezydencji:** dwór parterowy.

Rejestracja:

Określenia: (niem.) Schloss

Kod obiektu: (charakterystyka obiektu niepewna)

KD_W2 / ZD_DP-W5 / PZ_O-O4 / FZ_BA / NO / D3 / F4 / E_SZ / RS_W-O / ZOO-P / B_M-DC

Analiza urbanistyczna

Województwo (PL) Kraj (CZ)	Powiat	Gmina / Miasto	Dzielnica / Wieś
Morawsko-śląski	Ostrawa	Ostrawa	Herzmanice

Dostępność komunikacyjna: Obiekt znajdował się przy drodze polnej. Tereny przemysłowe.

Dostępność wizualna: obiekt nie istnieje.



Potwierdzenie lokalizacji (mapy)



Brak potwierdzenia istnienia obiektu.

Mapa Księstwa Cieszyńskiego (Ducatus in Silesia superiore Teschinensis) Jonasa Nigrinusa z 1724
https://upload.wikimedia.org/wikipedia/commons/9/91/Jonas_Nigrinus%2C_Ducatus_Teschinensis.jpg



Brak potwierdzenia istnienia obiektu.

Mapa Księstwa Cieszyńskiego (Principatus Silesiae Teschinensis) Matthäusa Schubartha z roku 1736
https://upload.wikimedia.org/wikipedia/commons/b/b3/Matthaeus_Schubarth%2C_Ducatus_Teschinensis.jpg



Potwierdzenie istnienia obiektu.

Mapa józefińska (Józef II), w wersji austriackiej (pierwsze mapowanie – Josephinische Landesaufnahme): Księstwo Górno-Śląskie 1763 (Herzogtum Ober-Schlesien 1763)
<https://mapire.eu/de/map/firstsurvey-silesia/?layers=osm%2C154&bbox=2023445.790079433%2C6415057.254895444%2C2047743.2104455833%2C6422700.957723961>



Potwierdzenie istnienia obiektu (pośrednie).

Mapa józefińska (Józef II), w wersji czeskiej (pierwsze mapowanie – Josephinische Landesaufnahme): Księstwo Górno-Śląskie 1763 (Herzogtum Ober-Schlesien 1763)

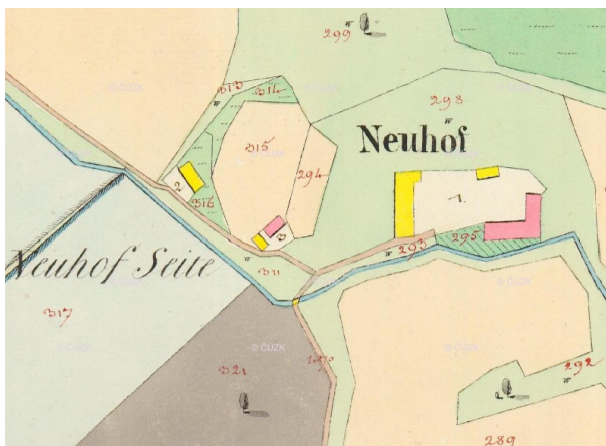
http://oldmaps.geolab.cz/map_region.pl?lang=cs&map_root=1vm&map_region=sl



Potwierdzenie istnienia obiektu.

Mapa franciszkańska (Franciszek II/I), w wersji austriackiej (drugie mapowanie - Franziszeische Landesaufnahme): Morawy i Śląsk 1836–1842 (Mähren und Schlesien 1836–1842)

<https://mapire.eu/de/map/secondsurvey-moravia/?layers=osm%2C62&bbox=1957740.4870870581%2C6372705.936672876%2C2152119.8500162615%2C6433855.559301017>



Potwierdzenie istnienia obiektu.

Kataster austriacki (franciszkański)

Tereny Czech: <https://archivnimapy.cuzk.cz>



Potwierdzenie istnienia obiektu.

Mapa monarchii Habsburgów 1869-1887 (trzecie mapowanie - Franzisco-Josephinische Landesaufnahme) w skali 1:25000
<https://mapire.eu/de/map/thirdsurvey25000/?layers=osm%2C129&bbox=2109361.0098719993%2C6019414.765210961%2C2133658.4302381496%2C6027058.468039478>

- brak mapy

Mapa monarchii Habsburgów 1869-1887 (trzecie mapowanie - Franzisco-Josephinische Landesaufnahme) w skali 1:25000 w wersji czeskiej

http://oldmaps.geolab.cz/map_region.pl?lang=cs&map_root=3vm&map_region=25



Potwierdzenie istnienia obiektu.

Mapa monarchii Habsburgów 1869-1887 (trzecie mapowanie - Franzisco-Josephinische Landesaufnahme) w skali 1:75000
<https://mapire.eu/de/map/thirdsurvey75000/?layers=osm%2C43&bbox=1901067.7191377215%2C6130849.589013578%2C1913216.4293207966%2C6134671.440427838>



Potwierdzenia obiektu jako Hof – mapa górna z 1921 r.

lub folwark – mapa dolna z 1934 r.

Mapy polska WIG z okresu 20-lecia międzywojennego w skali
<http://igrek.amzp.pl/mapindex.php?cat=WIG100&listtype=standard&listsort=sortoption1>



Ikonografia historyczna (przemiany architektoniczne)

- nie znaleziono

Stan obecny

Opis: Obiekt nie istnieje.



Widok ogólny.
Google Maps

Bibliografia

- nie znaleziono

Wnioski i wytyczne

Zaleca się poszukiwanie materiału źródłowego w celu jego archiwizacji.



LP	Miejscowość	Kraj	Typ obiektu	Lokalizacja
51.	ŁŁOWNICA cz. Jilovnice, niem. Illownitz lub Niklasdorf	PL	dwór	49.855844, 18.851548

Dwór Łłownica

Uwagi o lokalizacji: łłownica po raz pierwszy są wzmiankowane w Księdze uposażeń biskupstwa wrocławskiego (łac. Liber foundationis episcopatus Vratislaviensis), spisanej za czasów biskupa Henryka z Wierzbna ok. roku 1305..

Powstanie: 2-ga połowa XVII wieku (prawdopodobnie 1690).

Właściciel/budowniczy: Jan Kazimierz Celesta.

Uwagi o obiekcie: dwór postawiono w miejscu starszej, być może drewnianej siedziby. Do budynku przylegały ogrody tarasowe.

Obecna funkcja obiektu: obiekt istnieje. Własność prywatna.

Typ rezydencji: dwór. **Podtyp rezydencji:** dwór parterowy.

Rejestracja: dwór, nr rej.: 35/60 z 24.02.1960 oraz A-146/76 z 6.09.1976

Określenia: (niem.) Schloss

Kod obiektu: (charakterystyka obiektu niepewna)

KD_W2 / ZD_DP-W5 / PZ_O-O4 / FZ_BA / NO / D3 / F4 / E_SZ / RS_W-O / ZOO-P / B_M-DC

Analiza urbanistyczna

Województwo (PL) Kraj (CZ)	Powiat	Gmina / Miasto	Dzielnica / Wieś
Śląskie	bielski	Jasienica	łłownica

Dostępność komunikacyjna: Obiekt znajduje się przy drodze lokalnej.

Dostępność wizualna: obiekt widoczny z drogi lokalnej. Własność prywatna.



Potwierdzenie lokalizacji (mapy)



Potwierdzenie istnienia obiektu.

Mapa Księstwa Cieszyńskiego (Ducatus in Silesia superiore Teschinensis) Jonasa Nigrinusa z 1724
https://upload.wikimedia.org/wikipedia/commons/9/91/Jonas_Nigrinus%2C_Ducatus_Teschinensis.jpg



Brak potwierdzenia istnienia obiektu (pośrednie potwierdzenie).

Mapa Księstwa Cieszyńskiego (Principatus Silesiae Teschinensis) Matthäusa Schubartha z roku 1736
https://upload.wikimedia.org/wikipedia/commons/b/b3/Matthaeus_Schubarth%2C_Ducatus_Teschinensis.jpg



Potwierdzenie istnienia obiektu.

Mapa józefińska (Józef II), w wersji austriackiej (pierwsze mapowanie – Josephinische Landesaufnahme): Księstwo Górno-Śląskie 1763 (Herzogtum Ober-Schlesien 1763)
<https://mapire.eu/de/map/firstsurvey-silesia/?layers=osm%2C154&bbox=2023445.790079433%2C6415057.254895444%2C2047743.2104455833%2C6422700.957723961>



Brak potwierdzenia istnienia obie.

Mapa józefińska (Józef II), w wersji czeskiej (pierwsze mapowanie – Josephinische Landesaufnahme): Księstwo Górno-Śląskie 1763 (Herzogtum Ober-Schlesien 1763)

http://oldmaps.geolab.cz/map_region.pl?lang=cs&map_root=1vm&map_region=sl



Potwierdzenie istnienia obiektu.

Mapa franciszkańska (Franciszek II/I), w wersji austriackiej (drugie mapowanie - Franziszeische Landesaufnahme): Morawy i Śląsk 1836–1842 (Mähren und Schlesien 1836–1842)

[https://mapire.eu/de/map/secondsurvey-](https://mapire.eu/de/map/secondsurvey-moravia/?layers=osm%2C62&bbox=1957740.4870870581%2C6372705.936672876%2C2152119.8500162615%2C6433855.559301017)

[moravia/?layers=osm%2C62&bbox=1957740.4870870581%2C6372705.936672876%2C2152119.8500162615%2C6433855.559301017](https://mapire.eu/de/map/secondsurvey-moravia/?layers=osm%2C62&bbox=1957740.4870870581%2C6372705.936672876%2C2152119.8500162615%2C6433855.559301017)

- nie wystąpiono o odpis

Kataster austriacki (franciszkański)

Tereny Czech: <https://archivnimapy.cuzk.cz>



Potwierdzenie istnienia obiektu.

Mapa monarchii Habsburgów 1869-1887 (trzecie mapowanie - Franzisco-Josephinische Landesaufnahme) w skali 1:25000
<https://mapire.eu/de/map/thirdsurvey25000/?layers=osm%2C129&bbox=2109361.0098719993%2C6019414.765210961%2C2133658.4302381496%2C6027058.468039478>

- brak mapy

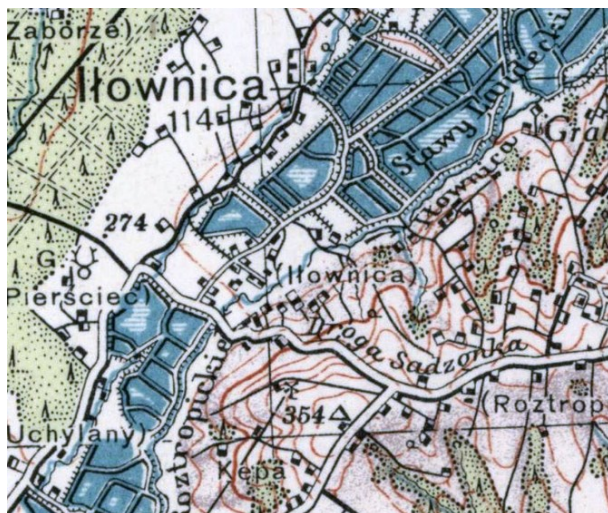
Mapa monarchii Habsburgów 1869-1887 (trzecie mapowanie - Franzisco-Josephinische Landesaufnahme) w skali 1:25000 w wersji czeskiej
http://oldmaps.geolab.cz/map_region.pl?lang=cs&map_root=3vm&map_region=25



Potwierdzenie istnienia obiektu.

Mapa monarchii Habsburgów 1869-1887 (trzecie mapowanie - Franzisco-Josephinische Landesaufnahme) w skali 1:75000
<https://mapire.eu/de/map/thirdsurvey75000/?layers=osm%2C43&bbox=1901067.7191377215%2C6130849.589013578%2C1913216.4293207966%2C6134671.440427838>





Brak potwierdzenia obiektu– mapa górna z 1921 r.
lub brak – mapa dolna z 1934 r.

Mapy polska WIG z okresu 20-lecia międzywojennego w skali
<http://igrek.amzp.pl/mapindex.php?cat=WIG100&listtype=standard&listsort=sortoption1>



Ikonomia historyczna (przemiany architektoniczne)

- nie znaleziono

Stan obecny


Opis: Obiekt istnieje.



Widok ogólny.

Google Maps





Obiekt w lokalizacji.
Opracowanie własne

Bibliografia

- nie znaleziono

Wnioski i wytyczne

Zaleca się poszukiwanie materiału źródłowego w celu jego archiwizacji.



LP	Miejscowość	Kraj	Typ obiektu	Lokalizacja
52.	ISKRZYCZYN cz. Jiskřičín niem. Iskritischin lub Iskrzitschin	PL	dwór	49.796703, 18.741612

Dwór Iskrzyczyn

Uwagi o lokalizacji: Iskrzyczyn po raz pierwszy wzmiankowany jest w dokumencie protekcyjnym biskupa wrocławskiego Wawrzyńca z dnia 25 maja 1223 roku.

Powstanie: prawdopodobnie w XVIII wieku.

Właściciel/budowniczy:

Uwagi o obiekcie:

Obecna funkcja obiektu: obiekt istnieje. Własność prywatna.

Typ rezydencji: dwór. **Podtyp rezydencji:** dwór parterowy.

Rejestracja:

Określenia: (niem.) Hof

Kod obiektu: (charakterystyka obiektu niepewna)

KD_W2 / ZD_DP-W5 / PZ_O-O4 / FZ_BA / NO / D3 / F4 / E_SZ / RS_W-O / ZOO-P / B_M-DC

Analiza urbanistyczna

Województwo (PL) Kraj (CZ)	Powiat	Gmina / Miasto	Dzielnica / Wieś
Śląskie	cieszyński	Dębowiec	Iskrzyczyn

Dostępność komunikacyjna: Obiekt znajduje się przy drodze lokalnej.

Dostępność wizualna: obiekt widoczny z drogi lokalnej. Własność prywatna.



Potwierdzenie lokalizacji (mapy)



Brak potwierdzenia istnienia obiektu.

Mapa Księstwa Cieszyńskiego (Ducatus in Silesia superiore Teschinensis) Jonasa Nigrinusa z 1724
https://upload.wikimedia.org/wikipedia/commons/9/91/Jonas_Nigrinus%2C_Ducatus_Teschinensis.jpg



Brak potwierdzenia istnienia obiektu (pośrednie potwierdzenie).

Mapa Księstwa Cieszyńskiego (Principatus Silesiae Teschinensis) Matthäusa Schubartha z roku 1736
https://upload.wikimedia.org/wikipedia/commons/b/b3/Matthaeus_Schubarth%2C_Ducatus_Teschinensis.jpg



Potwierdzenie istnienia obiektu.

Mapa józefińska (Józef II), w wersji austriackiej (pierwsze mapowanie – Josephinische Landesaufnahme): Księstwo Górno-Śląskie 1763 (Herzogtum Ober-Schlesien 1763)
<https://mapire.eu/de/map/firstsurvey-silesia/?layers=osm%2C154&bbox=2023445.790079433%2C6415057.254895444%2C2047743.2104455833%2C6422700.957723961>



Potwierdzenie istnienia obiektu.

Mapa józefińska (Józef II), w wersji czeskiej (pierwsze mapowanie – Josephinische Landesaufnahme): Księstwo Górno-Śląskie 1763 (Herzogtum Ober-Schlesien 1763)

http://oldmaps.geolab.cz/map_region.pl?lang=cs&map_root=1vm&map_region=sl



Potwierdzenie istnienia obiektu.

Mapa franciszkańska (Franciszek II/I), w wersji austriackiej (drugie mapowanie - Franziszeische Landesaufnahme): Morawy i Śląsk 1836–1842 (Mähren und Schlesien 1836–1842)

<https://mapire.eu/de/map/secondsurvey-moravia/?layers=osm%2C62&bbox=1957740.4870870581%2C6372705.936672876%2C2152119.8500162615%2C6433855.559301017>



- nie wystąpiono o odpis

Kataster austriacki (franciszkański)

Tereny Czech: <https://archivnimapy.cuzk.cz>



Potwierdzenie istnienia obiektu.

Mapa monarchii Habsburgów 1869-1887 (trzecie mapowanie - Franzisco-Josephinische Landesaufnahme) w skali 1:25000
<https://mapire.eu/de/map/thirdsurvey25000/?layers=osm%2C129&bbox=2109361.0098719993%2C6019414.765210961%2C2133658.4302381496%2C6027058.468039478>

- brak mapy

Mapa monarchii Habsburgów 1869-1887 (trzecie mapowanie - Franzisco-Josephinische Landesaufnahme) w skali 1:25000
w wersji czeskiej

http://oldmaps.geolab.cz/map_region.pl?lang=cs&map_root=3vm&map_region=25



Potwierdzenie istnienia obiektu.

Mapa monarchii Habsburgów 1869-1887 (trzecie mapowanie - Franzisco-Josephinische Landesaufnahme) w skali 1:75000



<https://mapire.eu/de/map/thirdsurvey75000/?layers=osm%2C43&bbox=1901067.7191377215%2C6130849.589013578%2C1913216.4293207966%2C6134671.440427838>



Brak potwierdzenia obiektu– mapa górna z 1921 r.
lub brak – mapa dolna z 1934 r.

Mapy polska WIG z okresu 20-lecia międzywojennego w skali
<http://igrek.amzp.pl/mapindex.php?cat=WIG100&listtype=standard&listsort=sortoption1>




Ikonomia historyczna (przemiany architektoniczne)

- nie znaleziono

Stan obecny

Opis: Obiekt nie istnieje.



Widok ogólny.

Google Maps



Obiekt w lokalizacji.

Google Maps



Bibliografia

- nie znaleziono

Wnioski i wytyczne

Zaleca się poszukiwanie materiału źródłowego w celu jego archiwizacji.



LP	Miejscowość	Kraj	Typ obiektu	Lokalizacja
53.	JABŁONKÓW cz. Jablunkov, niem. Jablunkau	CZ	kamienica	49.576296, 18.763186

Kamienica Jabłonków (książęca)

Uwagi o lokalizacji: Gnojnik po raz pierwszy jest wzmiankowany w roku 1435.

Powstanie: prawdopodobnie XVI wiek.

Właściciel/budowniczy: Waclaw II Adam Cieszyński.

Uwagi o obiekcie: tak zwana kamienica książęca.

Obecna funkcja obiektu: obiekt istnieje. Własność prywatna

Typ rezydencji: kamienica. **Podtyp rezydencji:** kamienica szeregową.

Rejestracja:

Określenia rezydencji: (pol.) kamienica, dom

Kod obiektu:

KK_M1 / ZK_KS-W5 / PZ_B / FZ_RE / O1 / D3 / F4 / E_SZ / RS_W-O / ZOO-P / B_D/K-DR/DC

Analiza urbanistyczna

Województwo (PL) Kraj (CZ)	Powiat	Gmina / Miasto	Dzielnica / Wieś
Morawsko-śląski	Frydek-Mistek	Jabłonków	Jabłonków

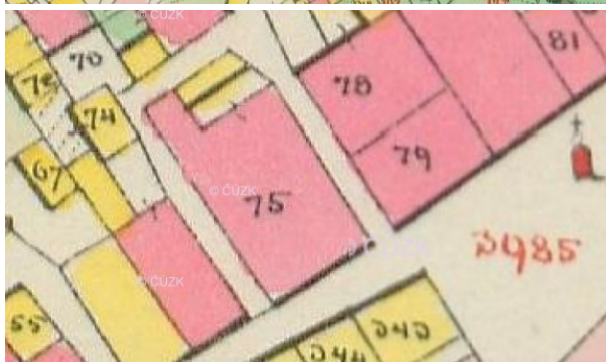
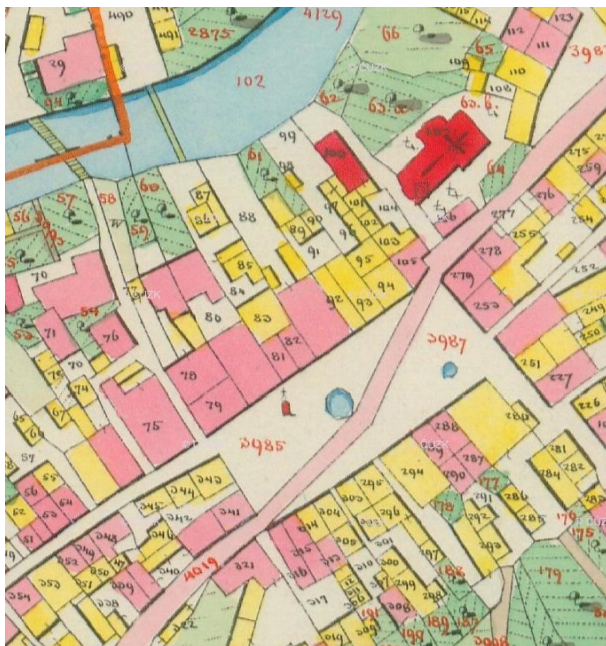
Dostępność komunikacyjna: Obiekt znajduje się przy drodze lokalnej.

Dostępność wizualna: Obiekt znajduje się przy drodze lokalnej. W obiekcie sklep.



Potwierdzenie lokalizacji (mapy)

- brak źródeł tego typu



Kamienica 75

Kataster austriacki (franciszkański)

Tereny Czech: <https://archivnimapy.cuzk.cz>




Ikonografia historyczna (przemiany architektoniczne)

- nie znaleziono

Stan obecny

Opis: Kamienica narożna przy rynku.



Widok ogólny
Google Maps



Obiekt w lokalizacji.
Google Maps



Bibliografia

M. Makowski, Szlacheckie siedziby na Śląsku Cieszyńskim, s.78-85.

J. Tichánek, Z. Šerý, Šlechtická sídla na Frýdecko-Místecku, s.113-123.

<https://www.hrady.cz/?OID=2279>

<http://www.krasybeskyd.cz/hrady/ZamekHnojnik.htm>

<https://prazdnedomy.cz/domy/objekty/detail/480-zamek-hnojnik>

Wnioski i wytyczne

Jedynym źródłem bardziej pogłębionej analizy obiektu mogą być prace archeologiczne.



LP	Miejscowość	Kraj	Typ obiektu	Lokalizacja
54.	JAMNICA Cz. Jamnice, 1869–1900 Jemnice, niem Jamnitz	CZ	dwór	49.681571, 18.353490

Dwór obronny Jamnica

Uwagi o lokalizacji: Jamnica po raz pierwszy jest wzmiankowany w roku 1327.

Powstanie: prawdopodobnie XIII / XIV wiek.

Właściciel/budowniczy:

Uwagi o obiekcie: funkcję dworu w Jamnicy przejął zamek we Frydku.

Obecna funkcja obiektu: obiekt nie istnieje.

Typ rezydencji: dwór. **Podtyp rezydencji:** dwór obronny.

Rejestracja:

Określenia rezydencji: (cz.) tvrz

Kod obiektu:

KD_M1 / ZD_DRK-W5 / PZ_B / FZ_RE / O1 / D3 / F4 / E_SZ / RS_W-O / ZOO-P / B_D/K-DR/DC

Analiza urbanistyczna

Województwo (PL) Kraj (CZ)	Powiat	Gmina / Miasto	Dzielnica / Wieś
Morawsko-śląski	Frydek-Mistek	Jabłonków	Jabłonków

Dostępność komunikacyjna: Obiekt znajduje się przy drodze lokalnej.

Dostępność wizualna: Obiekt znajduje się przy drodze lokalnej. W obiekcie sklep.



Potwierdzenie lokalizacji (mapy)

- brak źródeł tego typu

Ikonografia historyczna (przemiany architektoniczne)

- nie znaleziono

Stan obecny

Opis: Grodzisko z domem na szczycie.



Widok ogólny

Google Maps

Bibliografia

J. Tichánek, Z. Šerý, Šlechtická sídla na Frýdecko-Místecku, s.205-207.

<https://www.hrady.cz/index.php?OID=3831>

Wnioski i wytyczne

Jedynym źródłem bardziej pogłębionej analizy obiektu mogą być prace archeologiczne.



LP	Miejscowość	Kraj	Typ obiektu	Lokalizacja
55.	JANOWICE cz. Janovice, niem. Janowitz	CZ	zamek	49.625352, 18.399192

Zamek Janowice

Uwagi o lokalizacji: Jamnica po raz pierwszy jest wzmiankowany w roku 1327.

Powstanie: prawdopodobnie XIV wiek.

Właściciel/budowniczy:

Uwagi o obiekcie:

Obecna funkcja obiektu: obiekt nie istnieje.

Typ rezydencji: zamek. **Podtyp rezydencji:** fortalicja/zamek.

Rejestracja:

Określenia rezydencji: (cz.) hrádek

Kod obiektu:

KZ_P1 / ZZ_F-W4 / PZ_B / FZ_GO / O1 / D3 / F4 / E_SZ / RS_M-S / ZZZ-P / B_K-DC

Analiza urbanistyczna

Województwo (PL) Kraj (CZ)	Powiat	Gmina / Miasto	Dzielnica / Wieś
Morawsko-śląski	Frydek-Mistek	Janowice	Janowice

Dostępność komunikacyjna: Obiekt znajdował się przy obecnej drodze leśnej.

Dostępność wizualna: obiekt nie istnieje.

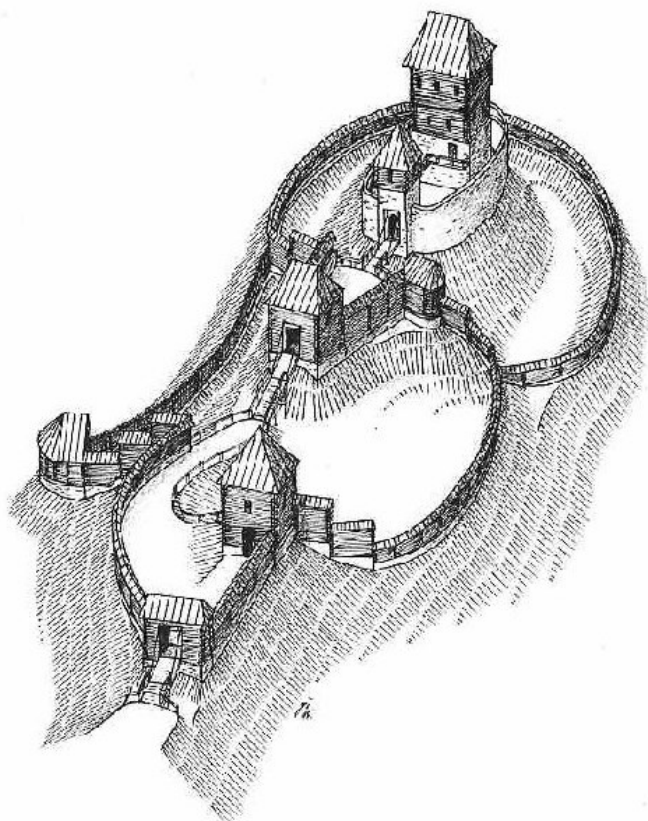


Potwierdzenie lokalizacji (mapy)

- brak źródeł tego typu

Ikonografia historyczna (przemiany architektoniczne)

Istnieją jedynie rekonstrukcje



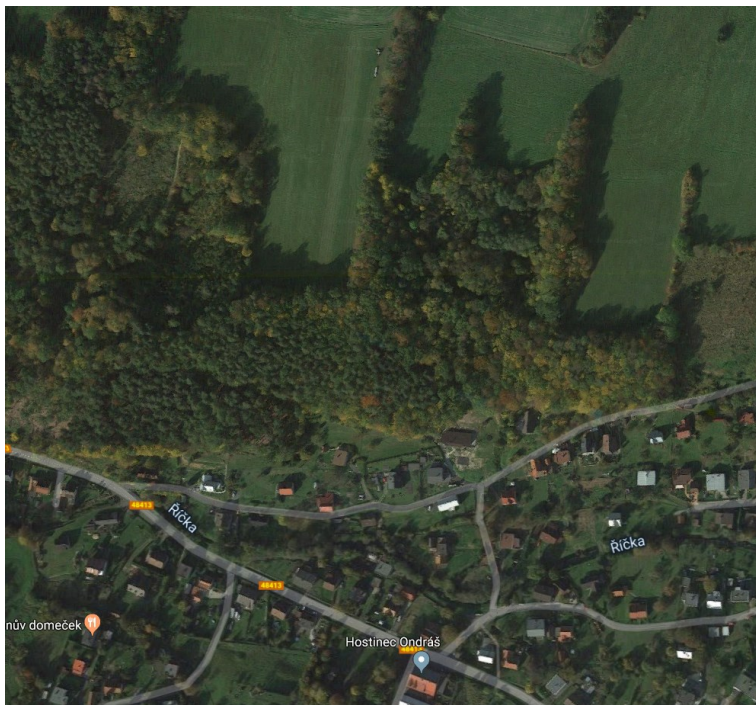
Rekonstrukcja zamku Janowice (prawdopodobnie XV wiek)

<https://medievalheritage.eu/pl/strona-glowna/zabytki/czechy/janovice-zamek/>



Stan obecny

Opis: Grodzisko z domem na szczycie.



Widok ogólny
Google Maps

Bibliografia

J. Tichánek, Z. Šerý, Šlechtická sídla na Frýdecko-Místecku, s.208-214.

<https://www.hrady.cz/index.php?OID=1714>

<https://medievalheritage.eu/pl/strona-glowna/zabytki/czechy/janovice-zamek/>

Wnioski i wytyczne

Jedynym źródłem bardziej pogłębionej analizy obiektu mogą być prace archeologiczne.



LP	Miejscowość	Kraj	Typ obiektu	Lokalizacja
56.	JAWORZE cz. Javoří, niem. Ernsdorf	PL	dwór	49.795855, 18.951294

Folwark Jaworze (Dolny)

Uwagi o lokalizacji: Jaworze po raz pierwszy jest wzmiankowane w Księdze uposażeń biskupstwa wrocławskiego (łac. Liber foundationis episcopatus Vratislaviensis), spisanej za czasów biskupa Henryka z Wierzbna ok. roku 1305.

Powstanie: przed XVIII wiekiem.

Właściciel/budowniczy:

Uwagi o obiekcie: wcześniej stanowił samodzielny dwór. Po budowie pałacu pełnił rolę folwarku pałacowego.

Obecna funkcja obiektu: obiekt istnieje. Własność prywatna.

Typ rezydencji: dwór. **Podtyp rezydencji:** dwór kasztelowy.

Rejestracja: zabudowania na folwarku dolnym, XVII-XIX: budynek bramny, XVII (?), nr rej.: 40/60 z 24.02.1960 oraz A-153/76 z 6.09.1976, czworak, XVIII, XIX, nr rej.: 39/60 z 24.02.1960 oraz A-152/76 z 6.09.1976

Określenia: (niem.) Hof

Kod obiektu: (charakterystyka obiektu niepewna)

KD_W2 / ZD_DK-W5 / PZ_O-O4 / FZ_BA / NO / D3 / F4 / E_SZ / RS_W-O / ZOO-P / B_M-DC

Analiza urbanistyczna

Województwo (PL) Kraj (CZ)	Powiat	Gmina / Miasto	Dzielnica / Wieś
Śląskie	bielski	Jaworze	Jaworze

Dostępność komunikacyjna: Obiekt znajduje się przy drodze lokalnej.

Dostępność wizualna: teren prywatny widoczny z drogi lokalnej.



Potwierdzenie lokalizacji (mapy)



Brak potwierdzenia istnienia obiektu.

Mapa Księstwa Cieszyńskiego (Ducatus in Silesia superiore Teschinensis) Jonasa Nigrinusa z 1724
https://upload.wikimedia.org/wikipedia/commons/9/91/Jonas_Nigrinus%2C_Ducatus_Teschinensis.jpg



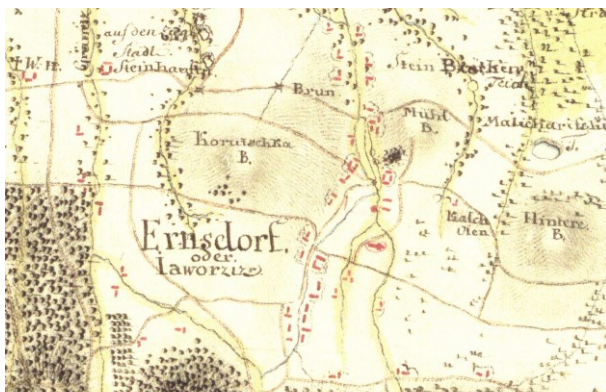
Potwierdzenia istnienia obiektu (górný symbol przy literze E).

Mapa Księstwa Cieszyńskiego (Principatus Silesiae Teschinensis) Matthäusa Schubartha z roku 1736
https://upload.wikimedia.org/wikipedia/commons/b/b3/Matthaeus_Schubarth%2C_Ducatus_Teschinensis.jpg



Potwierdzenia istnienia obiektu (obiekt w kształcie litery E).

Mapa józefińska (Józef II), w wersji austriackiej (pierwsze mapowanie – Josephinische Landesaufnahme): Księstwo Górno-Śląskie 1763 (Herzogtum Ober-Schlesien 1763)
<https://mapire.eu/de/map/firstsurvey-silesia/?layers=osm%2C154&bbox=2023445.790079433%2C6415057.254895444%2C2047743.2104455833%2C6422700.957723961>



Brak potwierdzenie istnienia obiektu.

Mapa józefińska (Józef II), w wersji czeskiej (pierwsze mapowanie – Josephinische Landesaufnahme): Księstwo Górno-Śląskie 1763 (Herzogtum Ober-Schlesien 1763)

http://oldmaps.geolab.cz/map_region.pl?lang=cs&map_root=1vm&map_region=sl



Potwierdzenie istnienia obiektu.

Mapa franciszkańska (Franciszek II/I), w wersji austriackiej (drugie mapowanie - Franziszeische Landesaufnahme): Morawy i Śląsk 1836–1842 (Mähren und Schlesien 1836–1842)

<https://mapire.eu/de/map/secondsurvey-moravia/?layers=osm%2C62&bbox=1957740.4870870581%2C6372705.936672876%2C2152119.8500162615%2C6433855.559301017>

- nie wystąpiono o odpis

Kataster austriacki (franciszkański)

Tereny Czech: <https://archivnimapy.cuzk.cz>



Potwierdzenie istnienia obiektu.

Mapa monarchii Habsburgów 1869-1887 (trzecie mapowanie - Franzisco-Josephinische Landesaufnahme) w skali 1:25000
<https://mapire.eu/de/map/thirdsurvey25000/?layers=osm%2C129&bbox=2109361.0098719993%2C6019414.765210961%2C2133658.4302381496%2C6027058.468039478>

- brak mapy

Mapa monarchii Habsburgów 1869-1887 (trzecie mapowanie - Franzisco-Josephinische Landesaufnahme) w skali 1:25000 w wersji czeskiej
http://oldmaps.geolab.cz/map_region.pl?lang=cs&map_root=3vm&map_region=25



Potwierdzenie istnienia obiektu.

Mapa monarchii Habsburgów 1869-1887 (trzecie mapowanie - Franzisco-Josephinische Landesaufnahme) w skali 1:75000
<https://mapire.eu/de/map/thirdsurvey75000/?layers=osm%2C43&bbox=1901067.7191377215%2C6130849.589013578%2C1913216.4293207966%2C6134671.440427838>



Brak potwierdzenia obiektu – mapa górna z 1926 r.
lub jako dwór – mapa dolna z 1934 r.

Mapy polska WIG z okresu 20-lecia międzywojennego w skali
<http://igrek.amzp.pl/mapindex.php?cat=WIG100&listtype=standard&listsort=sortoption1>



Ikonografia historyczna (przemiany architektoniczne)

- nie znaleziono

Stan obecny

Opis: Obiekt nie istnieje.



Widok ogólny.
Google Maps



Obiekt w lokalizacji.
Opracowanie własne



Bibliografia

- nie znaleziono

Wnioski i wytyczne

Zaleca się poszukiwanie materiału źródłowego w celu jego archiwizacji.



LP	Miejscowość	Kraj	Typ obiektu	Lokalizacja
56a.	JAWORZE cz. Javoří, niem. Ernsdorf	PL	dwór	49.791222, 18.948637

Folwark Jaworze (Górny)

Uwagi o lokalizacji: Jaworze po raz pierwszy jest wzmiankowane w Księdze uposażeń biskupstwa wrocławskiego (łac. Liber foundationis episcopatus Vratislaviensis), spisanej za czasów biskupa Henryka z Wierzbna ok. roku 1305.

Powstanie: przed XVIII wiekiem.

Właściciel/budowniczy:

Uwagi o obiekcie: wcześniej stanowił samodzielny dwór. Po budowie pałacu pełnił rolę folwarku pałacowego.

Obecna funkcja obiektu: obiekt istnieje. Własność prywatna.

Typ rezydencji: dwór. **Podtyp rezydencji:** dwór parterowy.

Rejestracja: jako układ urbanistyczny centrum wsi, XVIII/XIX, nr rej.: A-521 z 1.10.1987

Określenia: (niem.) Schloss

Kod obiektu: (charakterystyka obiektu niepewna)

KD_W2 / ZD_DP-W5 / PZ_O-O4 / FZ_BA / NO / D3 / F4 / E_SZ / RS_W-O / ZOO-P / B_M-DC

Analiza urbanistyczna

Województwo (PL) Kraj (CZ)	Powiat	Gmina / Miasto	Dzielnica / Wieś
Śląskie	bielski	Jaworze	Jaworze

Dostępność komunikacyjna: Obiekt znajduje się przy drodze lokalnej.

Dostępność wizualna: teren prywatny widoczny z drogi lokalnej.



Potwierdzenie lokalizacji (mapy)



Brak potwierdzenia istnienia obiektu.

Mapa Księstwa Cieszyńskiego (Ducatus in Silesia superiore Teschinensis) Jonasa Nigrinusa z 1724
https://upload.wikimedia.org/wikipedia/commons/9/91/Jonas_Nigrinus%2C_Ducatus_Teschinensis.jpg



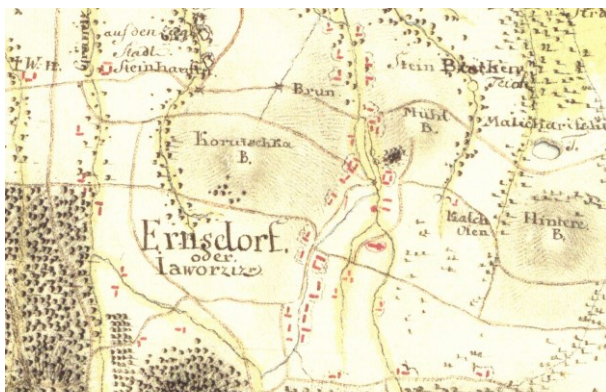
Potwierdzenia istnienia obiektu (dolny symbol).

Mapa Księstwa Cieszyńskiego (Principatus Silesiae Teschinensis) Matthäusa Schubartha z roku 1736
https://upload.wikimedia.org/wikipedia/commons/b/b3/Matthaeus_Schubarth%2C_Ducatus_Teschinensis.jpg



Brak potwierdzenia istnienia obiektu.

Mapa józefińska (Józef II), w wersji austriackiej (pierwsze mapowanie – Josephinische Landesaufnahme): Księstwo Górno-Śląskie 1763 (Herzogtum Ober-Schlesien 1763)
<https://mapire.eu/de/map/firstsurvey-silesia/?layers=osm%2C154&bbox=2023445.790079433%2C6415057.254895444%2C2047743.2104455833%2C6422700.957723961>



Brak potwierdzenie istnienia obiektu.

Mapa józefińska (Józef II), w wersji czeskiej (pierwsze mapowanie – Josephinische Landesaufnahme): Księstwo Górno-Śląskie 1763 (Herzogtum Ober-Schlesien 1763)

http://oldmaps.geolab.cz/map_region.pl?lang=cs&map_root=1vm&map_region=sl



Potwierdzenie istnienia obiektu.

Mapa franciszkańska (Franciszek II/I), w wersji austriackiej (drugie mapowanie - Franziszeische Landesaufnahme): Morawy i Śląsk 1836–1842 (Mähren und Schlesien 1836–1842)

<https://mapire.eu/de/map/secondsurvey-moravia/?layers=osm%2C62&bbox=1957740.4870870581%2C6372705.936672876%2C2152119.8500162615%2C6433855.559301017>

- nie wystąpiono o odpis

Kataster austriacki (franciszkański)

Tereny Czech: <https://archivnimapy.cuzk.cz>



Potwierdzenie istnienia obiektu.

Mapa monarchii Habsburgów 1869-1887 (trzecie mapowanie - Franzisco-Josephinische Landesaufnahme) w skali 1:25000
<https://mapire.eu/de/map/thirdsurvey25000/?layers=osm%2C129&bbox=2109361.0098719993%2C6019414.765210961%2C2133658.4302381496%2C6027058.468039478>

- brak mapy

Mapa monarchii Habsburgów 1869-1887 (trzecie mapowanie - Franzisco-Josephinische Landesaufnahme) w skali 1:25000 w wersji czeskiej
http://oldmaps.geolab.cz/map_region.pl?lang=cs&map_root=3vm&map_region=25



Potwierdzenie istnienia obiektu.

Mapa monarchii Habsburgów 1869-1887 (trzecie mapowanie - Franzisco-Josephinische Landesaufnahme) w skali 1:75000
<https://mapire.eu/de/map/thirdsurvey75000/?layers=osm%2C43&bbox=1901067.7191377215%2C6130849.589013578%2C1913216.4293207966%2C6134671.440427838>



Potwierdzenie obiektu jako folwark – mapa górna z 1926 r.

lub jako dwór – mapa dolna z 1934 r.

Mapy polska WIG z okresu 20-lecia międzywojennego w skali

<http://igrek.amzp.pl/mapindex.php?cat=WIG100&listtype=standard&listsort=sortoption1>



Ikografia historyczna (przemiany architektoniczne)

- nie znaleziono

Stan obecny

Opis: Obiekt nie istnieje.



Widok ogólny.
Google Maps



Obiekt w lokalizacji.
Opracowanie własne



Bibliografia

- nie znaleziono

Wnioski i wytyczne

Zaleca się poszukiwanie materiału źródłowego w celu jego archiwizacji.



LP	Miejscowość	Kraj	Typ obiektu	Lokalizacja
56b.	JAWORZE cz. Javoří, niem. Ernsdorf	PL	dwór	49.794591, 18.949048

Pałac Jaworze

Uwagi o lokalizacji: Jaworze po raz pierwszy jest wzmiankowane w Księdze uposażeń biskupstwa wrocławskiego (łac. Liber foundationis episcopatus Vratislaviensis), spisanej za czasów biskupa Henryka z Wierzbna ok. roku 1305.

Powstanie: koniec XVIII wieku (1793).

Właściciel/budowniczy: Jerzy Ludwik Laschovsky, Arnold Saint Genois d'Anneaucourt.

Uwagi o obiekcie: od 1857 pałac przeznaczony na cele uzdrowiskowe. Pożar w 2010 zniszczył konstrukcję dachu.

Obecna funkcja obiektu: obiekt istnieje. Młodzieżowy Ośrodek Wychowawczy.

Typ rezydencji: dwór. **Podtyp rezydencji:** pałac ziemiański.

Rejestracja: zespół pałacowy, 1793, nr rej.: 41/60 z 24.02.1960 oraz A-154/76 z 6.09.1976: pałac, 2 oficyny, brama przy pałacu, park

Określenia: (niem.) Schloss

Kod obiektu: (charakterystyka obiektu niepewna)

KD_W2 / ZD_PZ-W5 / PZ_O-O3 / FZ_BA / NO / D3 / F4 / E_SZ / RS_W-O / ZOO-P / B_M-DC

Analiza urbanistyczna

Województwo (PL) Kraj (CZ)	Powiat	Gmina / Miasto	Dzielnica / Wieś
Śląskie	bielski	Jaworze	Jaworze

Dostępność komunikacyjna: Obiekt znajduje się w centrum wsi.

Dostępność wizualna: teren Młodzieżowego Ośrodka Wychowawczego.



Potwierdzenie lokalizacji (mapy)



Brak potwierdzenia istnienia obiektu.

Mapa Księstwa Cieszyńskiego (Ducatus in Silesia superiore Teschinensis) Jonasa Nigrinusa z 1724
https://upload.wikimedia.org/wikipedia/commons/9/91/Jonas_Nigrinus%2C_Ducatus_Teschinensis.jpg



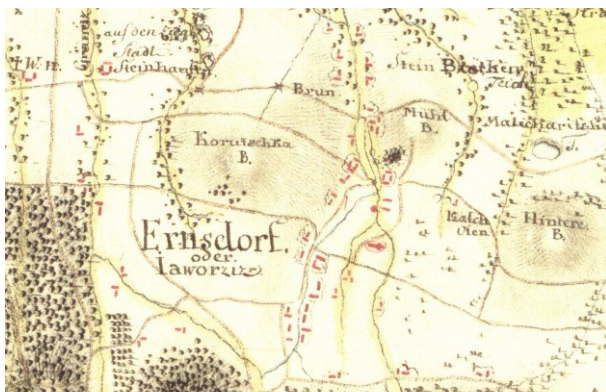
Brak potwierdzenia istnienia obiektu.

Mapa Księstwa Cieszyńskiego (Principatus Silesiae Teschinensis) Matthäusa Schubartha z roku 1736
https://upload.wikimedia.org/wikipedia/commons/b/b3/Matthaeus_Schubarth%2C_Ducatus_Teschinensis.jpg



Potwierdzenie istnienia obiektu.

Mapa józefińska (Józef II), w wersji austriackiej (pierwsze mapowanie – Josephinische Landesaufnahme): Księstwo Górno-Śląskie 1763 (Herzogtum Ober-Schlesien 1763)
<https://mapire.eu/de/map/firstsurvey-silesia/?layers=osm%2C154&bbox=2023445.790079433%2C6415057.254895444%2C2047743.2104455833%2C6422700.957723961>



Brak potwierdzenie istnienia obiektu.

Mapa józefińska (Józef II), w wersji czeskiej (pierwsze mapowanie – Josephinische Landesaufnahme): Księstwo Górno-Śląskie 1763 (Herzogtum Ober-Schlesien 1763)

http://oldmaps.geolab.cz/map_region.pl?lang=cs&map_root=1vm&map_region=sl



Potwierdzenie istnienia obiektu.

Mapa franciszkańska (Franciszek II/I), w wersji austriackiej (drugie mapowanie - Franziszeische Landesaufnahme): Morawy i Śląsk 1836–1842 (Mähren und Schlesien 1836–1842)

<https://mapire.eu/de/map/secondsurvey-moravia/?layers=osm%2C62&bbox=1957740.4870870581%2C6372705.936672876%2C2152119.8500162615%2C6433855.559301017>

- nie wystąpiono o odpis

Kataster austriacki (franciszkański)

Tereny Czech: <https://archivnimapy.cuzk.cz>



Brak potwierdzenie istnienia obiektu.

Mapa monarchii Habsburgów 1869-1887 (trzecie mapowanie - Franzisco-Josephinische Landesaufnahme) w skali 1:25000
<https://mapire.eu/de/map/thirdsurvey25000/?layers=osm%2C129&bbox=2109361.0098719993%2C6019414.765210961%2C2133658.4302381496%2C6027058.468039478>

- brak mapy

Mapa monarchii Habsburgów 1869-1887 (trzecie mapowanie - Franzisco-Josephinische Landesaufnahme) w skali 1:25000 w wersji czeskiej
http://oldmaps.geolab.cz/map_region.pl?lang=cs&map_root=3vm&map_region=25



Brak potwierdzenie istnienia obiektu.

Mapa monarchii Habsburgów 1869-1887 (trzecie mapowanie - Franzisco-Josephinische Landesaufnahme) w skali 1:75000
<https://mapire.eu/de/map/thirdsurvey75000/?layers=osm%2C43&bbox=1901067.7191377215%2C6130849.589013578%2C1913216.4293207966%2C6134671.440427838>



Brak potwierdzenia obiektu– mapa górna z 1926 r.
lub brak – mapa dolna z 1934 r.

Mapy polska WIG z okresu 20-lecia międzywojennego w skali
<http://igrek.amzp.pl/mapindex.php?cat=WIG100&listtype=standard&listsort=sortoption1>




Ikografia historyczna (przemiany architektoniczne)

- nie znaleziono




Widok pałacu i oficyn w 2-giej połowie XIX wieku
Ze zbiorów Mariusza Makowskiego



Widok pałacu w roku 1871.
Ze zbiorów Mariusza Makowskiego



Widok pałacu i oficyn w roku 1902.
Ze zbiorów Mariusza Makowskiego



Widok pałacu i oficyn w roku 1904.
Ze zbiorów Mariusza Makowskiego



Widok pałacu i oficyn w roku 1914.
Ze zbiorów Mariusza Makowskiego



Widok pałacu przed I Wojną Światową.
Ze zbiorów Mariusza Makowskiego



Widok pałacu od dziedzińca i ogrodu w roku 2005 (J. Tesarczyk)
Ze zbiorów Mariusza Makowskiego



Stan obecny

Opis: Obiekt nie istnieje.



Widok ogólny.
Google Maps



Obiekt w lokalizacji (w trakcie odbudowy po pożarze w roku 2010).
Opracowanie własne



Bibliografia

M. Makowski, Szlacheckie siedziby na Śląsku Cieszyńskim, s.296-303.

[http://www.polskaniezwykla.pl/web/place/11905,jaworze-klasycystyczny-palac-arnolda-saint-genois-d%E2%80%99anneaucourt-\(1793\).html](http://www.polskaniezwykla.pl/web/place/11905,jaworze-klasycystyczny-palac-arnolda-saint-genois-d%E2%80%99anneaucourt-(1793).html)

<https://www.urbanity.pl/slaskie/bielski2/jaworze/palac-hrabiow-saint-genois-danneaucourt,b4407>

<https://www.palaceslaska.pl/index.php/index-alfabetyczny/j/1944-jaworze>

<http://zamki-palace.eu/index.php/zamki-slask/467-palac-w-jaworzu>

Wnioski i wytyczne

Zaleca się poszukiwanie materiału źródłowego w celu jego archiwizacji.



LP	Miejscowość	Kraj	Typ obiektu	Lokalizacja
56c.	JAWORZE cz. Javoří, niem. Ernsdorf	PL	dwór	49.799502, 18.927870

Folwark Jaworze (Czerwony dwór)

Uwagi o lokalizacji: Jaworze po raz pierwszy jest wzmiankowane w Księdze uposażeń biskupstwa wrocławskiego (łac. Liber foundationis episcopatus Vratislaviensis), spisanej za czasów biskupa Henryka z Wierzbna ok. roku 1305.

Powstanie: przed XVIII wiekiem, chociaż na mapach pojawia się w XIX wieku .

Właściciel/budowniczy:

Uwagi o obiekcie: ponoć jedna z siedzib szlachecki właścicieli Jaworze przed budową pałacu.

Obecna funkcja obiektu: obiekt nie istnieje.

Typ rezydencji: dwór. **Podtyp rezydencji:** ??.

Rejestracja:

Określenia: (niem.) Schloss

Kod obiektu: (charakterystyka obiektu niepewna)

KD_W2 / ZD_??-W5 / PZ_O-O4 / FZ_BA / NO / D3 / F4 / E_SZ / RS_W-O / ZOO-P / B_M-DC

Analiza urbanistyczna

Województwo (PL) Kraj (CZ)	Powiat	Gmina / Miasto	Dzielnica / Wieś
Śląskie	bielski	Jaworze	Jaworze

Dostępność komunikacyjna: Obiekt znajdował się przy drodze lokalnej.

Dostępność wizualna: obiekt nie istnieje.



Potwierdzenie lokalizacji (mapy)



Brak potwierdzenia istnienia obiektu.

Mapa Księstwa Cieszyńskiego (Ducatus in Silesia superiore Teschinensis) Jonasa Nigrinusa z 1724
https://upload.wikimedia.org/wikipedia/commons/9/91/Jonas_Nigrinus%2C_Ducatus_Teschinensis.jpg



Potwierdzenia istnienia obiektu (dolny symbol).

Mapa Księstwa Cieszyńskiego (Principatus Silesiae Teschinensis) Matthäusa Schubartha z roku 1736
https://upload.wikimedia.org/wikipedia/commons/b/b3/Matthaeus_Schubarth%2C_Ducatus_Teschinensis.jpg





Brak potwierdzenia istnienia obiektu. Obiekty w lokalizacji (na ceglanej stodole vel kamienny kopiec)

Mapa józefińska (Józef II), w wersji austriackiej (pierwsze mapowanie – Josephinische Landesaufnahme): Księstwo Górno-Śląskie 1763 (Herzogtum Ober-Schlesien 1763)

<https://mapire.eu/de/map/firstsurvey-silesia/?layers=osm%2C154&bbox=2023445.790079433%2C6415057.254895444%2C2047743.2104455833%2C6422700.957723961>

[silesia/?layers=osm%2C154&bbox=2023445.790079433%2C6415057.254895444%2C2047743.2104455833%2C6422700.957723961](https://mapire.eu/de/map/firstsurvey-silesia/?layers=osm%2C154&bbox=2023445.790079433%2C6415057.254895444%2C2047743.2104455833%2C6422700.957723961)



Brak potwierdzenie istnienia obiektu. Obiekty w lokalizacji (na ceglanej stodole vel kamienny kopiec)

Mapa józefińska (Józef II), w wersji czeskiej (pierwsze mapowanie – Josephinische Landesaufnahme): Księstwo Górno-Śląskie 1763 (Herzogtum Ober-Schlesien 1763)

http://oldmaps.geolab.cz/map_region.pl?lang=cs&map_root=1vm&map_region=sl



Potwierdzenie istnienia obiektu.


Mapa franciszkańska (Franciszek II/I), w wersji austriackiej (drugie mapowanie - Franziszeische Landesaufnahme): Morawy i Śląsk 1836–1842 (Mähren und Schlesien 1836–1842)

<https://mapire.eu/de/map/secondsurvey-moravia/?layers=osm%2C62&bbox=1957740.4870870581%2C6372705.936672876%2C2152119.8500162615%2C6433855.559301017>

- nie wystąpiono o odpis

Kataster austriacki (franciszkański)

Tereny Czech: <https://archivnimapy.cuzk.cz>



Potwierdzenie istnienia obiektu.

Mapa monarchii Habsburgów 1869-1887 (trzecie mapowanie - Franzisco-Josephinische Landesaufnahme) w skali 1:25000



<https://mapire.eu/de/map/thirdsurvey25000/?layers=osm%2C129&bbox=2109361.0098719993%2C6019414.765210961%2C2133658.4302381496%2C6027058.468039478>

- brak mapy

Mapa monarchii Habsburgów 1869-1887 (trzecie mapowanie - Franzisco-Josephinische Landesaufnahme) w skali 1:25000 w wersji czeskiej

http://oldmaps.geolab.cz/map_region.pl?lang=cs&map_root=3vm&map_region=25



Potwierdzenie istnienia obiektu.

Mapa monarchii Habsburgów 1869-1887 (trzecie mapowanie - Franzisco-Josephinische Landesaufnahme) w skali 1:75000

<https://mapire.eu/de/map/thirdsurvey75000/?layers=osm%2C43&bbox=1901067.7191377215%2C6130849.589013578%2C1913216.4293207966%2C6134671.440427838>



Potwierdzenie obiektu jako dwór – mapa górna z 1926 r.

lub jako dwór – mapa dolna z 1934 r.

Mapy polska WIG z okresu 20-lecia międzywojennego w skali

<http://igrek.amzp.pl/mapindex.php?cat=WIG100&listtype=standard&listsort=sortoption1>



Ikografia historyczna (przemiany architektoniczne)

- nie znaleziono

Stan obecny

Opis: Obiekt nie istnieje.



Widok ogólny.

Google Maps

Bibliografia

- nie znaleziono

Wnioski i wytyczne

Zaleca się poszukiwanie materiału źródłowego w celu jego archiwizacji.



LP	Miejscowość	Kraj	Typ obiektu	Lokalizacja
57.	KACZYCE DOLNE cz. Dolní Kačice, niem. Nieder Katschitz	PL	dwór	49.841135, 18.602248

Folwark Kaczyce Dolne

Uwagi o lokalizacji: Kaczyce po raz pierwszy są wzmiankowane w roku 1332. W roku 1723 odnotowano podział na Kaczyce Górne i Dolne (Nieder/Ober Katschütz).

Powstanie: Występuje na mapach z XIX wieku.

Właściciel/budowniczy:

Uwagi o obiekcie:

Obecna funkcja obiektu: obiekt istnieje.

Typ rezydencji: dwór. **Podtyp rezydencji:** dwór parterowy

Rejestracja:

Określenia: (niem.) Hof

Kod obiektu: (charakterystyka obiektu niepewna)

KD_W2 / ZD_DP-W5 / PZ_O-O3 / FZ_BA / NO / D3 / F4 / E_SZ / RS_W-O / ZOO-P / B_M-DC

Analiza urbanistyczna

Województwo (PL) Kraj (CZ)	Powiat	Gmina / Miasto	Dzielnica / Wieś
Śląskie	cieszyński	Kaczyce	Kaczyce Dolne

Dostępność komunikacyjna: Obiekt znajduje się przy drodze lokalnej.

Dostępność wizualna: obiekt widoczny z drogi lokalnej.



Potwierdzenie lokalizacji (mapy)



Brak potwierdzenia istnienia obiektu.

Mapa Księstwa Cieszyńskiego (Ducatus in Silesia superiore Teschinensis) Jonasa Nigrinusa z 1724
https://upload.wikimedia.org/wikipedia/commons/9/91/Jonas_Nigrinus%2C_Ducatus_Teschinensis.jpg



Brak potwierdzenia istnienia obiektu (pośrednio można wnioskować o folwarku, ale nie wiadomo którym, prawdopodobnie Kaczyce Dolne biorąc pod uwagę położenie symbolu względem drogi).

Mapa Księstwa Cieszyńskiego (Principatus Silesiae Teschinensis) Matthäusa Schubartha z roku 1736
https://upload.wikimedia.org/wikipedia/commons/b/b3/Matthaeus_Schubarth%2C_Ducatus_Teschinensis.jpg



Brak potwierdzenie istnienia obiektu.

Mapa józefińska (Józef II), w wersji austriackiej (pierwsze mapowanie – Josephinische Landesaufnahme): Księstwo Górno-Śląskie 1763 (Herzogtum Ober-Schlesien 1763)

<https://mapire.eu/de/map/firstsurvey-silesia/?layers=osm%2C154&bbox=2023445.790079433%2C6415057.254895444%2C2047743.2104455833%2C6422700.957723961>



Brak potwierdzenie istnienia obiektu.

Mapa józefińska (Józef II), w wersji czeskiej (pierwsze mapowanie – Josephinische Landesaufnahme): Księstwo Górno-Śląskie 1763 (Herzogtum Ober-Schlesien 1763)

http://oldmaps.geolab.cz/map_region.pl?lang=cs&map_root=1vm&map_region=sl





Potwierdzenie istnienia obiektu.

Mapa franciszkańska (Franciszek II/I), w wersji austriackiej (drugie mapowanie - Franziszeische Landesaufnahme): Morawy i Śląsk 1836–1842 (Mähren und Schlesien 1836–1842)

[https://mapire.eu/de/map/secondsurvey-](https://mapire.eu/de/map/secondsurvey-moravia/?layers=osm%2C62&bbox=1957740.4870870581%2C6372705.936672876%2C2152119.8500162615%2C6433855.559301017)

[moravia/?layers=osm%2C62&bbox=1957740.4870870581%2C6372705.936672876%2C2152119.8500162615%2C6433855.559301017](https://mapire.eu/de/map/secondsurvey-moravia/?layers=osm%2C62&bbox=1957740.4870870581%2C6372705.936672876%2C2152119.8500162615%2C6433855.559301017)

- nie wystąpiono o odpis

Kataster austriacki (franciszkański)

Tereny Czech: <https://archivnimapy.cuzk.cz>



Potwierdzenie istnienia obiektu.

Mapa monarchii Habsburgów 1869-1887 (trzecie mapowanie - Franzisco-Josephinische Landesaufnahme) w skali 1:25000

<https://mapire.eu/de/map/thirdsurvey25000/?layers=osm%2C129&bbox=2109361.0098719993%2C6019414.765210961%2C2133658.4302381496%2C6027058.468039478>



- brak mapy

Mapa monarchii Habsburgów 1869-1887 (trzecie mapowanie - Franzisco-Josephinische Landesaufnahme) w skali 1:25000 w wersji czeskiej

http://oldmaps.geolab.cz/map_region.pl?lang=cs&map_root=3vm&map_region=25



Brak potwierdzenia istnienia obiektu (potwierdzona leśniczówka J.H.).

Mapa monarchii Habsburgów 1869-1887 (trzecie mapowanie - Franzisco-Josephinische Landesaufnahme) w skali 1:75000

<https://mapire.eu/de/map/thirdsurvey75000/?layers=osm%2C43&bbox=1901067.7191377215%2C6130849.589013578%2C1913216.4293207966%2C6134671.440427838>



Potwierdzenie obiektu jako Hof – mapa górna z 1921 r.

lub brak – mapa dolna z 1934 r.

Mapy polska WIG z okresu 20-lecia międzywojennego w skali

<http://igrek.amzp.pl/mapindex.php?cat=WIG100&listtype=standard&listsort=sortoption1>



Ikonomia historyczna (przemiany architektoniczne)


- nie znaleziono

Stan obecny

Opis: Obiekt nie istnieje.



Widok ogólny.
Google Maps





Obiekt w lokalizacji.
Google Maps

Bibliografia

- nie znaleziono

Wnioski i wytyczne

Zaleca się poszukiwanie materiału źródłowego w celu jego archiwizacji.



LP	Miejscowość	Kraj	Typ obiektu	Lokalizacja
58.	KACZYCE GÓRNE cz. Horní Kačice, niem. Ober Katschitz	PL	dwór	49.836937, 18.592057

Folwark Kaczyce Górne

Uwagi o lokalizacji: Kaczyce po raz pierwszy są wzmiankowane w roku 1332. W roku 1723 odnotowano podział na Kaczyce Górne i Dolne (Nieder/Ober Katschütz).

Powstanie: Występuje już na mapach z XVIII wieku (prawdopodobnie 1762).

Właściciel/budowniczy: Karol Traugott von Boden

Uwagi o obiekcie:

Obecna funkcja obiektu: istnieją niektóre budynki gospodarcze.

Typ rezydencji: dwór. **Podtyp rezydencji:** kasztel

Rejestracja:

Określenia: (niem.) Hof

Kod obiektu: (charakterystyka obiektu niepewna)

KD_W2 / ZD_KS-W5 / PZ_O-O3 / FZ_BA / NO / D3 / F4 / E_SZ / RS_W-O / ZOO-P / B_M-DC

Analiza urbanistyczna

Województwo (PL) Kraj (CZ)	Powiat	Gmina / Miasto	Dzielnica / Wieś
Śląskie	cieszyński	Kaczyce	Kaczyce Górne

Dostępność komunikacyjna: Obiekt znajdował się w centrum wsi.

Dostępność wizualna: obiekt nie istnieje.



Potwierdzenie lokalizacji (mapy)



Brak potwierdzenia istnienia obiektu.

Mapa Księstwa Cieszyńskiego (Ducatus in Silesia superiore Teschinensis) Jonasa Nigrinusa z 1724
https://upload.wikimedia.org/wikipedia/commons/9/91/Jonas_Nigrinus%2C_Ducatus_Teschinensis.jpg



Brak potwierdzenia istnienia obiektu (pośrednio można wnioskować o folwarku, ale nie wiadomo którym, prawdopodobnie Kaczyce Dolne biorąc pod uwagę położenie symbolu względem drogi).

Mapa Księstwa Cieszyńskiego (Principatus Silesiae Teschinensis) Matthäusa Schubartha z roku 1736
https://upload.wikimedia.org/wikipedia/commons/b/b3/Matthaeus_Schubarth%2C_Ducatus_Teschinensis.jpg



Potwierdzenie istnienia obiektu.

Mapa józefińska (Józef II), w wersji austriackiej (pierwsze mapowanie – Josephinische Landesaufnahme): Księstwo Górno-Śląskie 1763 (Herzogtum Ober-Schlesien 1763)

<https://mapire.eu/de/map/firstsurvey-silesia/?layers=osm%2C154&bbox=2023445.790079433%2C6415057.254895444%2C2047743.2104455833%2C6422700.957723961>



Potwierdzenie istnienia obiektu.

Mapa józefińska (Józef II), w wersji czeskiej (pierwsze mapowanie – Josephinische Landesaufnahme): Księstwo Górno-Śląskie 1763 (Herzogtum Ober-Schlesien 1763)

http://oldmaps.geolab.cz/map_region.pl?lang=cs&map_root=1vm&map_region=sl





Potwierdzenie istnienia obiektu.

Mapa franciszkańska (Franciszek II/I), w wersji austriackiej (drugie mapowanie - Franziszeische Landesaufnahme): Morawy i Śląsk 1836–1842 (Mähren und Schlesien 1836–1842)

[https://mapire.eu/de/map/secondsurvey-](https://mapire.eu/de/map/secondsurvey-moravia/?layers=osm%2C62&bbox=1957740.4870870581%2C6372705.936672876%2C2152119.8500162615%2C6433855.559301017)

[moravia/?layers=osm%2C62&bbox=1957740.4870870581%2C6372705.936672876%2C2152119.8500162615%2C6433855.559301017](https://mapire.eu/de/map/secondsurvey-moravia/?layers=osm%2C62&bbox=1957740.4870870581%2C6372705.936672876%2C2152119.8500162615%2C6433855.559301017)



Potwierdzenie istnienia obiektu.

Ze zbiorów Mariusza Makowskiego

Kataster austriacki (franciszkański)

Tereny Czech: <https://archivnimapy.cuzk.cz>



Potwierdzenie istnienia obiektu.

Mapa monarchii Habsburgów 1869-1887 (trzecie mapowanie - Franzisco-Josephinische Landesaufnahme) w skali 1:25000
<https://mapire.eu/de/map/thirdsurvey25000/?layers=osm%2C129&bbox=2109361.0098719993%2C6019414.765210961%2C2133658.4302381496%2C6027058.468039478>

- brak mapy

Mapa monarchii Habsburgów 1869-1887 (trzecie mapowanie - Franzisco-Josephinische Landesaufnahme) w skali 1:25000 w wersji czeskiej
http://oldmaps.geolab.cz/map_region.pl?lang=cs&map_root=3vm&map_region=25



Brak potwierdzenia istnienia obiektu (w lokalizacji zaznaczone budynki).

Mapa monarchii Habsburgów 1869-1887 (trzecie mapowanie - Franzisco-Josephinische Landesaufnahme) w skali 1:75000
<https://mapire.eu/de/map/thirdsurvey75000/?layers=osm%2C43&bbox=1901067.7191377215%2C6130849.589013578%2C1913216.4293207966%2C6134671.440427838>



Brak potwierdzenia obiektu – mapa górna z 1926 r.
lub folwark – mapa dolna z 1934 r.

Mapy polska WIG z okresu 20-lecia międzywojennego w skali
<http://igrek.amzp.pl/mapindex.php?cat=WIG100&listtype=standard&listsort=sortoption1>




Ikongrafia historyczna (przemiany architektoniczne)



Rekonstrukcja dworu.
Ze zbiorów Mariusza Makowskiego



Widok na budynki gospodarcze.
Ze zbiorów Mariusza Makowskiego





Strażacy przed spalonym dworem w roku 1917.
Ze zbiorów Mariusza Makowskiego

Stan obecny

Opis: Istnieją niektóre budynki gospodarcze.



Widok ogólny.
Google Maps

Bibliografia

M. Makowski, Szlacheckie siedziby na Śląsku Cieszyńskim, s.154-157.

<https://adoc.tips/na-zlodje-budou-ihat-kamery.html>

Wnioski i wytyczne

Zaleca się poszukiwanie materiału źródłowego w celu jego archiwizacji.



LP	Miejscowość	Kraj	Typ obiektu	Lokalizacja
59.	KALEMBICE (Cieszyn) cz. Kalubice, niem. Kalembitz	PL	dwór	49.772549, 18.626064

Folwark Kalembice

Uwagi o lokalizacji: Kalembice po raz pierwszy są wzmiankowane w Księdze uposażeń biskupstwa wrocławskiego (łac. Liber foundationis episcopatus Vratislaviensis), spisanej za czasów biskupa Henryka z Wierzbna ok. roku 1305.

Powstanie: Występuje już na mapach z XVIII wieku.

Właściciel/budowniczy:

Uwagi o obiekcie:

Obecna funkcja obiektu: obiekt nie istnieje.

Typ rezydencji: dwór. **Podtyp rezydencji:** ??

Rejestracja:

Określenia: (niem.) MH

Kod obiektu: (charakterystyka obiektu niepewna)

KD_W2 / ZD_??-W5 / PZ_O-O3 / FZ_BA / NO / D3 / F4 / E_SZ / RS_W-O / ZOO-P / B_M-DC

Analiza urbanistyczna

Województwo (PL) Kraj (CZ)	Powiat	Gmina / Miasto	Dzielnica / Wieś
Śląskie	cieszyński	Cieszyn	Kalembice

Dostępność komunikacyjna: Obiekt znajdował się przy drodze lokalnej.

Dostępność wizualna: obiekt nie istnieje.



Potwierdzenie lokalizacji (mapy)



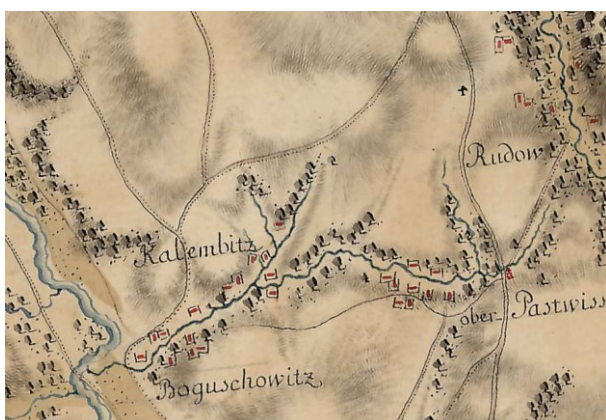
Brak potwierdzenia istnienia obiektu.

Mapa Księstwa Cieszyńskiego (Ducatus in Silesia superiore Teschinensis) Jonasa Nigrinusa z 1724
https://upload.wikimedia.org/wikipedia/commons/9/91/Jonas_Nigrinus%2C_Ducatus_Teschinensis.jpg



Brak potwierdzenia istnienia obiektu (pośrednie potwierdzenie).

Mapa Księstwa Cieszyńskiego (Principatus Silesiae Teschinensis) Matthäusa Schubartha z roku 1736
https://upload.wikimedia.org/wikipedia/commons/b/b3/Matthaeus_Schubarth%2C_Ducatus_Teschinensis.jpg



Brak potwierdzenia istnienia obiektu.

Mapa józefińska (Józef II), w wersji austriackiej (pierwsze mapowanie – Josephinische Landesaufnahme): Księstwo Górno-Śląskie 1763 (Herzogtum Ober-Schlesien 1763)



<https://mapire.eu/de/map/firstsurvey-silesia/?layers=osm%2C154&bbox=2023445.790079433%2C6415057.254895444%2C2047743.2104455833%2C6422700.957723961>



Brak potwierdzenia istnienia obiektu. ???

Mapa józefińska (Józef II), w wersji czeskiej (pierwsze mapowanie – Josephinische Landesaufnahme): Księstwo Górno-Śląskie 1763 (Herzogtum Ober-Schlesien 1763)

http://oldmaps.geolab.cz/map_region.pl?lang=cs&map_root=1vm&map_region=sl



Brak potwierdzenia istnienia obiektu (w lokalizacji zaznaczona leśniczówka J.H.).

Mapa franciszkańska (Franciszek II/I), w wersji austriackiej (drugie mapowanie - Franziszeische Landesaufnahme): Morawy i Śląsk 1836–1842 (Mähren und Schlesien 1836–1842)

<https://mapire.eu/de/map/secondsurvey-moravia/?layers=osm%2C62&bbox=1957740.4870870581%2C6372705.936672876%2C2152119.8500162615%2C6433855.559301017>

- nie wystąpiono o odpis

Kataster austriacki (franciszkański)

Tereny Czech: <https://archivnimapy.cuzk.cz>





Potwierdzenie istnienia obiektu.

Mapa monarchii Habsburgów 1869-1887 (trzecie mapowanie - Franzisco-Josephinische Landesaufnahme) w skali 1:25000
<https://mapire.eu/de/map/thirdsurvey25000/?layers=osm%2C129&bbox=2109361.0098719993%2C6019414.765210961%2C2133658.4302381496%2C6027058.468039478>

- brak mapy

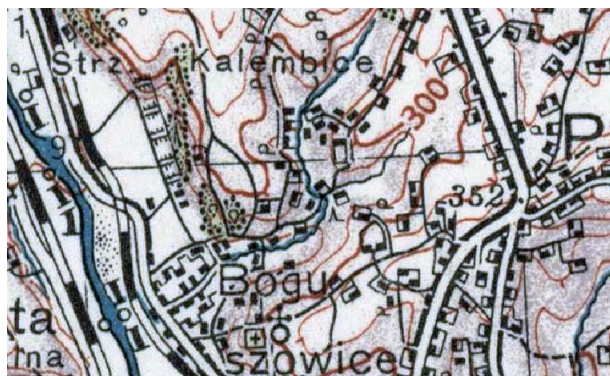
Mapa monarchii Habsburgów 1869-1887 (trzecie mapowanie - Franzisco-Josephinische Landesaufnahme) w skali 1:25000 w wersji czeskiej
http://oldmaps.geolab.cz/map_region.pl?lang=cs&map_root=3vm&map_region=25



Brak potwierdzenia istnienia obiektu (w lokalizacji zaznaczone budynki).

Mapa monarchii Habsburgów 1869-1887 (trzecie mapowanie - Franzisco-Josephinische Landesaufnahme) w skali 1:75000
<https://mapire.eu/de/map/thirdsurvey75000/?layers=osm%2C43&bbox=1901067.7191377215%2C6130849.589013578%2C1913216.4293207966%2C6134671.440427838>





Brak potwierdzenia obiektu– mapa górna z 1926 r.

lub brak – mapa dolna z 1934 r.

Mapy polska WIG z okresu 20-lecia międzywojennego w skali

<http://igrek.amzp.pl/mapindex.php?cat=WIG100&listtype=standard&listsort=sortoption1>



Ikonomia historyczna (przemiany architektoniczne)

- nie znaleziono

Stan obecny

Opis: Istnieją niektóre budynki gospodarcze.



Widok ogólny.

Google Maps



Obiekt w lokalizacji.

Google Maps



Bibliografia

- nie znaleziono

Wnioski i wytyczne

Zaleca się poszukiwanie materiału źródłowego w celu jego archiwizacji.



LP	Miejscowość	Kraj	Typ obiektu	Lokalizacja
60.	KAMIENICA (Bielsko-Biała) cz. Kamenice, niem. Kamitz	PL	dwór	49.789662, 19.034502

Folwark Kamienica – Olszówka Górna (Wilhelmshof)

Uwagi o lokalizacji: Kamienica po raz pierwszy jest wzmiankowana w Księdze uposażeń biskupstwa wrocławskiego (łac. Liber foundationis episcopatus Vratislaviensis), spisanej za czasów biskupa Henryka z Wierzbna ok. roku 1305.

Podawana także Olszówka Górna wzmiankowana po raz pierwszy w 1572 roku.

Powstanie: Występuje już na mapach z XVIII wieku.

Właściciel/budowniczy:

Uwagi o obiekcie: Kiedy w 1836 roku wybuchł w mieście najstraszniejszy w historii pożar, kiedy spłonęło całe zasadnicze miasto a także duża część przyległych przedmieść, kiedy wypalone pierwsze i drugie piętro zamku przestały nadawać się do zamieszkania, młody właściciel bielskiego dominium, Ludwik Jan Sułkowski, który powrócił do miasta na stałe w 1840 r. przeniósł się do leżącego w Kamienicy, niewielkiego Wilhelmshofu. Wybudowany przez Fryderyka Wilhelma Haugwitza w latach czterdziestych osiemnastego wieku folwark stał się dla młodego właściciela dóbr bielskich domem na lata. Był to podmurowany dom drewniany o mansardowym dachu krytym gontem.

Rezydencja Ludwika Jana Sułkowskiego, od 1840 po pożarze Bielska w 1836 roku.

Obecna funkcja obiektu: obiekt istnieje. Zarząd Zieleni Miejskiej.

Typ rezydencji: dwór. **Podtyp rezydencji:** dwór kasztelowy (??)

Rejestracja:

Określenia: (niem.) Hof

Kod obiektu: (charakterystyka obiektu niepewna)

KD_W2 / ZD_DK(??)-W5 / PZ_O-O3 / FZ_BA / NO / D3 / F4 / E_SZ / RS_W-O / ZOO-P / B_D-DR

Analiza urbanistyczna


Województwo (PL) Kraj (CZ)	Powiat	Gmina / Miasto	Dzielnica / Wieś
Śląskie	bielski	Bielsko-Biała	Kamienica

Dostępność komunikacyjna: Obiekt znajdował się przy drodze lokalnej.

Dostępność wizualna: obiekt przebudowany. Zarząd Zieleni Miejskiej.



Potwierdzenie lokalizacji (mapy)



Brak potwierdzenia istnienia obiektu.

Mapa Księstwa Cieszyńskiego (Ducatus in Silesia superiore Teschinensis) Jonasa Nigrinusa z 1724
https://upload.wikimedia.org/wikipedia/commons/9/91/Jonas_Nigrinus%2C_Ducatus_Teschinensis.jpg



Brak potwierdzenia istnienia obiektu (pośrednie potwierdzenie).

Mapa Księstwa Cieszyńskiego (Principatus Silesiae Teschinensis) Matthäusa Schubartha z roku 1736
https://upload.wikimedia.org/wikipedia/commons/b/b3/Matthaeus_Schubarth%2C_Ducatus_Teschinensis.jpg



Potwierdzenie istnienia obiektu.

Mapa józefińska (Józef II), w wersji austriackiej (pierwsze mapowanie – Josephinische Landesaufnahme): Księstwo Górno-Śląskie 1763 (Herzogtum Ober-Schlesien 1763)
<https://mapire.eu/de/map/firstsurvey-silesia/?layers=osm%2C154&bbox=2023445.790079433%2C6415057.254895444%2C2047743.2104455833%2C6422700.957723961>



Potwierdzenie istnienia obiektu.

Mapa józefińska (Józef II), w wersji czeskiej (pierwsze mapowanie – Josephinische Landesaufnahme): Księstwo Górno-Śląskie 1763 (Herzogtum Ober-Schlesien 1763)

http://oldmaps.geolab.cz/map_region.pl?lang=cs&map_root=1vm&map_region=sl



Brak potwierdzenia istnienia obiektu (w lokalizacji zaznaczona leśniczówka J.H.).

Mapa franciszkańska (Franciszek II/I), w wersji austriackiej (drugie mapowanie - Franziszeische Landesaufnahme): Morawy i Śląsk 1836–1842 (Mähren und Schlesien 1836–1842)

[https://mapire.eu/de/map/secondsurvey-](https://mapire.eu/de/map/secondsurvey-moravia/?layers=osm%2C62&bbox=1957740.4870870581%2C6372705.936672876%2C2152119.8500162615%2C6433855.559301017)

[moravia/?layers=osm%2C62&bbox=1957740.4870870581%2C6372705.936672876%2C2152119.8500162615%2C6433855.559301017](https://mapire.eu/de/map/secondsurvey-moravia/?layers=osm%2C62&bbox=1957740.4870870581%2C6372705.936672876%2C2152119.8500162615%2C6433855.559301017)

- nie wystąpiono o odpis

Kataster austriacki (franciszkański)

Tereny Czech: <https://archivnimapy.cuzk.cz>





Potwierdzenie istnienia obiektu.

Mapa monarchii Habsburgów 1869-1887 (trzecie mapowanie - Franzisco-Josephinische Landesaufnahme) w skali 1:25000
<https://mapire.eu/de/map/thirdsurvey25000/?layers=osm%2C129&bbox=2109361.0098719993%2C6019414.765210961%2C2133658.4302381496%2C6027058.468039478>

- brak mapy

Mapa monarchii Habsburgów 1869-1887 (trzecie mapowanie - Franzisco-Josephinische Landesaufnahme) w skali 1:25000 w wersji czeskiej
http://oldmaps.geolab.cz/map_region.pl?lang=cs&map_root=3vm&map_region=25



Brak potwierdzenia istnienia obiektu (w lokalizacji zaznaczone budynki).

Mapa monarchii Habsburgów 1869-1887 (trzecie mapowanie - Franzisco-Josephinische Landesaufnahme) w skali 1:75000
<https://mapire.eu/de/map/thirdsurvey75000/?layers=osm%2C43&bbox=1901067.7191377215%2C6130849.589013578%2C1913216.4293207966%2C6134671.440427838>





Potwierdzenie obiektu jako Hof – mapa górna z 1921 r.

lub brak – mapa dolna z 1934 r.

Mapy polska WIG z okresu 20-lecia międzywojennego w skali

<http://igrek.amzp.pl/mapindex.php?cat=WIG100&listtype=standard&listsort=sortoption1>




Ikografia historyczna (przemiany architektoniczne)

- nie znaleziono



Folwark Wilhelma (Wilhelmshof) w roku 1904

https://pl.wikipedia.org/wiki/Plik:Bielsko_Wilhelmshof_m.jpg



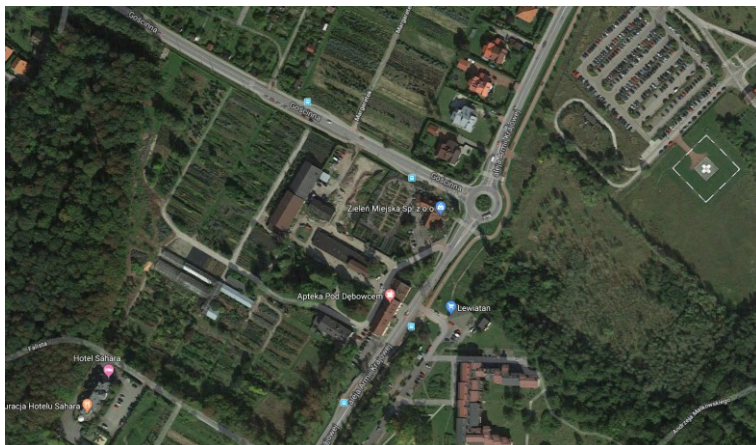
Budynek po rozbudowie na początku XX wieku (po 1904)

http://www.liceummundi.blog.bielsko.pl/blog_archiwum,2016_7.html



Stan obecny

Opis: Obiekt nie istnieje.



Widok ogólny.
Google Maps





Obiekt w lokalizcji.

[Google Maps](#)

Bibliografia

- nie znaleziono

Wnioski i wytyczne

Zaleca się poszukiwanie materiału źródłowego w celu jego archiwizacji.



LP	Miejscowość	Kraj	Typ obiektu	Lokalizacja
61.	KARPĘTNA (Karpentna) cz. Karpentná, niem. Karpentna	CZ	zamek	49.643176, 18.697495

Zamek Karpętna

Uwagi o lokalizacji: Karpętna po raz pierwszy jest wzmiankowana w roku 1552.

Powstanie: prawdopodobnie XIV wiek.

Właściciel/budowniczy:

Uwagi o obiekcie:

Obecna funkcja obiektu: obiekt nie istnieje.

Typ rezydencji: zamek. **Podtyp rezydencji:** fortalicja.

Rejestracja:

Określenia rezydencji: (cz.) hrádek

Kod obiektu:

KZ_P1 / ZZ_F-W4 / PZ_B / FZ_GO / O1 / D3 / F4 / E_SZ / RS_M-S / ZZZ-P / B_K-DC

Analiza urbanistyczna

Województwo (PL) Kraj (CZ)	Powiat	Gmina / Miasto	Dzielnica / Wieś
Morawsko-śląski	Frydek-Mistek	Trzyniec	Karpętna

Dostępność komunikacyjna: Obiekt znajdował się przy obecnej drodze lokalnej.

Dostępność wizualna: obiekt nie istnieje.

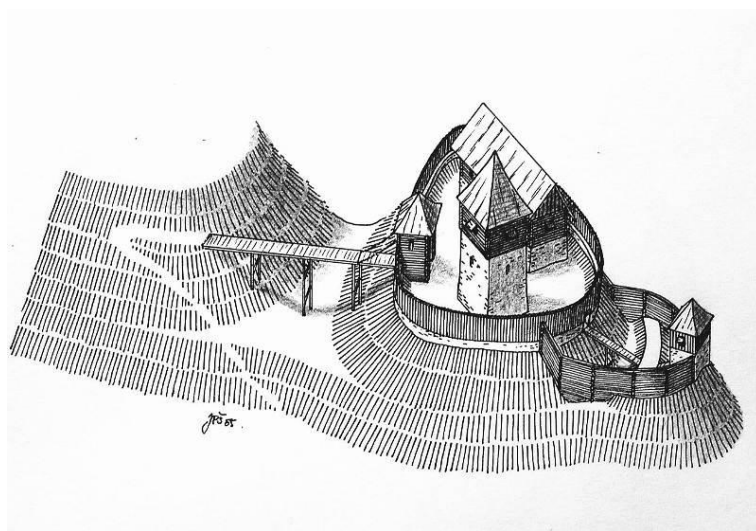


Potwierdzenie lokalizacji (mapy)

- brak źródeł tego typu

Ikonografia historyczna (przemiany architektoniczne)

Istnieją jedynie rekonstrukcje



Rekonstrukcja zamku Karpětna (prawdopodobnie XV wiek)

https://www.hrady.cz/wnd_show_pic.php?picnum=32494



Stan obecny

Opis: Grodzisko pod wiaduktem autostrady.



Widok ogólny
Google Maps

Bibliografia

J. Tichánek, Z. Šerý, Šlechtická sídla na Frýdecko-Místecku, s.213-215.

<https://www.hrady.cz/index.php?OID=3832>

<http://www.severni-morava.cz/hrad-karpentna/>

Wnioski i wytyczne

Jedynym źródłem bardziej pogłębionej analizy obiektu mogą być prace archeologiczne.



LP	Miejscowość	Kraj	Typ obiektu	Lokalizacja
62.	KARWINA cz. Karvinná, niem. Karwin	CZ	dwór	49.837337, 18.501140

Zamek Karwina (obecnie Doły)

Uwagi o lokalizacji: Jest to stara lokalizacja Karwiny (przed 1948 rokiem). Karwina po raz pierwszy jest wzmiankowana w Księdze uposażeń biskupstwa wrocławskiego (łac. Liber foundationis episcopatus Vratislaviensis), spisanej za czasów biskupa Henryka z Wierzbna ok. roku 1305.

Powstanie: prawdopodobnie XV wiek.

Właściciel/budowniczy: (Stašek z Hnojníka).

Uwagi o obiekcie: na miejscu dworu znajduje się pałac ziemiański.

Obecna funkcja obiektu: obiekt przebudowany na dwór.

Typ rezydencji: dwór. **Podtyp rezydencji:** dwór obronny.

Rejestracja:

Określenia rezydencji: (cz.) tvrz, (pol.) zamek

Kod obiektu:

KD_W2 / ZD_DRK-W5 / PZ_B / FZ_GO / O1 / D3 / F4 / E_SZ / RS_W-O / ZOO-P / B_D/K-DR/DC

Analiza urbanistyczna

Województwo (PL) Kraj (CZ)	Powiat	Gmina / Miasto	Dzielnica / Wieś
Morawsko-śląski	Karwina	Karwina	Doły

Dostępność komunikacyjna: Obiekt znajdował się przy drodze lokalnej.

Dostępność wizualna: Obiekt nie istnieje.



Potwierdzenie lokalizacji (mapy)

- brak źródeł tego typu

Ikonografia historyczna (przemiany architektoniczne)

- nie znaleziono

Stan obecny

Opis: Grodzisko z domem na szczycie.



Widok ogólny

Google Maps

Bibliografia

M. Makowski, Szlacheckie siedziby na Śląsku Cieszyńskim, s.78-85.

J. Tichánek, Z. Šerý, Šlechtická sídla na Frýdecko-Místecku, s.113-123.

<https://www.hrady.cz/zamek-karvina-doly>

Wnioski i wytyczne

Jedynym źródłem bardziej pogłębionej analizy obiektu mogą być prace archeologiczne.



LP	Miejscowość	Kraj	Typ obiektu	Lokalizacja
62a.	KARWINA cz. Karvinná, niem. Karwin	CZ	dwór	49.837337, 18.501140

Pałac Karwina (obecnie Doły)

Uwagi o lokalizacji: Jest to stara lokalizacja Karwiny (przed 1948 rokiem). Karwina po raz pierwszy jest wzmiankowana w Księdze uposażeń biskupstwa wrocławskiego (łac. Liber fundationis episcopatus Vratislaviensis), spisanej za czasów biskupa Henryka z Wierzbna ok. roku 1305.

Powstanie: połowa XVII wieku.

Właściciel/budowniczy: ród Laryszów (Laryšů) z Lhoty.

Uwagi o obiekcie: Przebudowa pod koniec XVIII wieku w stylu klasycystycznym.

Obecna funkcja obiektu: obiekt nie istnieje. Zburzony w latach 50-tych XX wieku (szkody górnicze).

Typ rezydencji: dwór. **Podtyp rezydencji:** pałac ziemiański.

Rejestracja:

Określenia: (niem.) Schloss, (pol.) zamek, pałac

Kod obiektu: (charakterystyka obiektu niepewna)

KD_W2 / ZD_PZ-W5 / PZ_O-O4 / FZ_BA/KL / NO / D3 / F4 / E_SZ / RS_W-O / ZOO-P / B_M-DC

Analiza urbanistyczna

Województwo (PL) Kraj (CZ)	Powiat	Gmina / Miasto	Dzielnica / Wieś
Morawsko-śląski	Karwina	Karwina	Doły

Dostępność komunikacyjna: Obiekt znajdował się przy drodze lokalnej.

Dostępność wizualna: Obiekt nie istnieje.



Potwierdzenie lokalizacji (mapy)



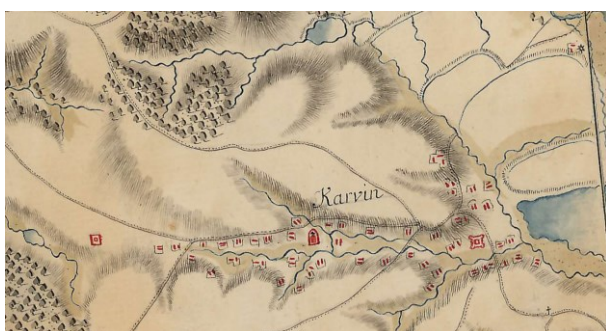
Brak potwierdzenia istnienia obiektu.

Mapa Księstwa Cieszyńskiego (Ducatus in Silesia superiore Teschinensis) Jonasa Nigrinusa z 1724
https://upload.wikimedia.org/wikipedia/commons/9/91/Jonas_Nigrinus%2C_Ducatus_Teschinensis.jpg



Potwierdzenie istnienia obiektu.

Mapa Księstwa Cieszyńskiego (Principatus Silesiae Teschinensis) Matthäusa Schubartha z roku 1736
https://upload.wikimedia.org/wikipedia/commons/b/b3/Matthaeus_Schubarth%2C_Ducatus_Teschinensis.jpg



Potwierdzenie istnienia obiektu.

Mapa józefińska (Józef II), w wersji austriackiej (pierwsze mapowanie – Josephinische Landesaufnahme): Księstwo Górnóśląskie 1763 (Herzogtum Ober-Schlesien 1763)
<https://mapire.eu/de/map/firstsurvey-silesia/?layers=osm%2C154&bbox=2023445.790079433%2C6415057.254895444%2C2047743.2104455833%2C6422700.957723961>



Brak potwierdzenia istnienia obiektu (w lokalizacji zaznaczony budynek pałacu w kształce litery L).
 Mapa józefińska (Józef II), w wersji czeskiej (pierwsze mapowanie – Josephinische Landesaufnahme): Księstwo Górno-Śląskie 1763 (Herzogtum Ober-Schlesien 1763)
http://oldmaps.geolab.cz/map_region.pl?lang=cs&map_root=1vm&map_region=sl



Potwierdzenie istnienia obiektu.
 Mapa franciszkańska (Franciszek II/I), w wersji austriackiej (drugie mapowanie - Franziszeische Landesaufnahme): Morawy i Śląsk 1836–1842 (Mähren und Schlesien 1836–1842)
<https://mapire.eu/de/map/secondsurvey-moravia/?layers=osm%2C62&bbox=1957740.4870870581%2C6372705.936672876%2C2152119.8500162615%2C6433855.559301017>





Potwierdzenie istnienia obiektu.

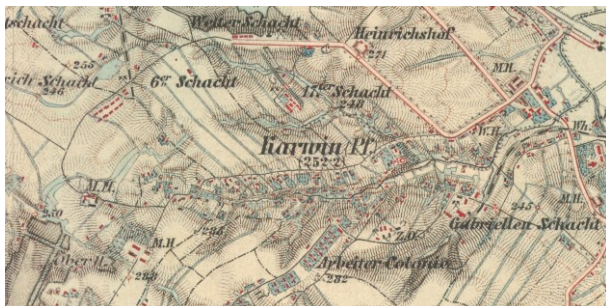
Kataster austriacki (franciszkański)

Tereny Czech: <https://archivnimapy.cuzk.cz>



Potwierdzenie istnienia obiektu.

Mapa monarchii Habsburgów 1869-1887 (trzecie mapowanie - Franzisco-Josephinische Landesaufnahme) w skali 1:25000
<https://mapire.eu/de/map/thirdsurvey25000/?layers=osm%2C129&bbox=2109361.0098719993%2C6019414.765210961%2C2133658.4302381496%2C6027058.468039478>





Potwierdzenie istnienia obiektu.

Mapa monarchii Habsburgów 1869-1887 (trzecie mapowanie - Franzisco-Josephinische Landesaufnahme) w skali 1:25000 w wersji czeskiej

http://oldmaps.geolab.cz/map_region.pl?lang=cs&map_root=3vm&map_region=25



Brak potwierdzenia istnienia obiektu (w lokalizacji zaznaczone budynki).

Mapa monarchii Habsburgów 1869-1887 (trzecie mapowanie - Franzisco-Josephinische Landesaufnahme) w skali 1:75000

<https://mapire.eu/de/map/thirdsurvey75000/?layers=osm%2C43&bbox=1901067.7191377215%2C6130849.589013578%2C1913216.4293207966%2C6134671.440427838>





Brak potwierdzenia obiektu – mapa górna z 1921 r.

lub brak – mapa dolna z 1934 r.

Mapy polska WIG z okresu 20-lecia międzywojennego w skali

<http://igrek.amzp.pl/mapindex.php?cat=WIG100&listtype=standard&listsort=sortoption1>




Ikongrafia historyczna (przemiany architektoniczne)



Widok pałacu Karwina w roku 1840.
Ze zbiorów Mariusza Makowskiego



Widok pałacu Karwina w roku 1920 (pocztówka).
Ze zbiorów Mariusza Makowskiego




Pałac około 1915 roku

<http://www.archives.cz/web/soka/karvina/projekt/resources/karvina/Karvinna-panorama-1915.jpg>



Widok pałacu w 1916 roku

<https://www.karvina.cz/deje-se/kostel-sv-jindricha>




Widok pałacu w 1921 roku

https://commons.wikimedia.org/wiki/File:Kostel_sv_Jindricha_Karvinna_04.jpg





Widok pałacu Karwina w roku 1941.
Ze zbiorów Mariusza Makowskiego



Rekonstrukcja pałacu (przód i tył). Pałac miał kształt litery L.
<https://www.youtube.com/watch?v=IK37dsUpEjE>



LP	Miejscowość	Kraj	Typ obiektu	Lokalizacja
62b.	KARWINA cz. Karvinná, niem. Karwin	CZ	dwór	49.840116, 18.501551

Folwark Karwina (Nieder Hof)

Uwagi o lokalizacji: Jest to stara lokalizacja Karwiny (przed 1948 rokiem). Karwina po raz pierwszy jest wzmiankowana w Księdze uposażeń biskupstwa wrocławskiego (łac. Liber foundationis episcopatus Vratislaviensis), spisanej za czasów biskupa Henryka z Wierzbna ok. roku 1305.

Powstanie: występuje na mapach z 1-szej połowy XIX wieku.

Właściciel/budowniczy:

Uwagi o obiekcie:

Obecna funkcja obiektu: obiekt nie istnieje.

Typ rezydencji: dwór. **Podtyp rezydencji:** ??.

Rejestracja:

Określenia: (niem.) Hof,

Kod obiektu: (charakterystyka obiektu niepewna)

KD_W2 / ZD_??-W5 / PZ_O-04 / FZ_BA/KL / NO / D3 / F4 / E_SZ / RS_W-O / ZOO-P / B_M-DC

Analiza urbanistyczna

Województwo (PL) Kraj (CZ)	Powiat	Gmina / Miasto	Dzielnica / Wieś
Morawsko-śląski	Karwina	Karwina	Doły

Dostępność komunikacyjna: Obiekt znajdował się przy drodze lokalnej.

Dostępność wizualna: Obiekt nie istnieje.



Potwierdzenie lokalizacji (mapy)



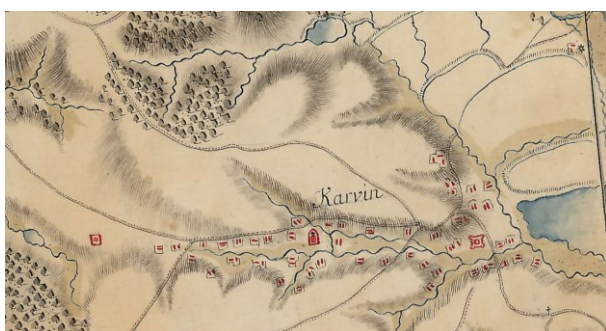
Brak potwierdzenia istnienia obiektu.

Mapa Księstwa Cieszyńskiego (Ducatus in Silesia superiore Teschinensis) Jonasa Nigrinusa z 1724
https://upload.wikimedia.org/wikipedia/commons/9/91/Jonas_Nigrinus%2C_Ducatus_Teschinensis.jpg



Brak potwierdzenia istnienia obiektu.

Mapa Księstwa Cieszyńskiego (Principatus Silesiae Teschinensis) Matthäusa Schubartha z roku 1736
https://upload.wikimedia.org/wikipedia/commons/b/b3/Matthaeus_Schubarth%2C_Ducatus_Teschinensis.jpg



Brak potwierdzenia istnienia obiektu.

Mapa józefińska (Józef II), w wersji austriackiej (pierwsze mapowanie – Josephinische Landesaufnahme): Księstwo Górno-Śląskie 1763 (Herzogtum Ober-Schlesien 1763)
<https://mapire.eu/de/map/firstsurvey-silesia/?layers=osm%2C154&bbox=2023445.790079433%2C6415057.254895444%2C2047743.2104455833%2C6422700.957723961>



Brak potwierdzenia istnienia obiektu.

Mapa józefińska (Józef II), w wersji czeskiej (pierwsze mapowanie – Josephinische Landesaufnahme): Księstwo Górno-Śląskie 1763 (Herzogtum Ober-Schlesien 1763)

http://oldmaps.geolab.cz/map_region.pl?lang=cs&map_root=1vm&map_region=sl



Potwierdzenie istnienia obiektu.

Mapa franciszkańska (Franciszek II/I), w wersji austriackiej (drugie mapowanie - Franziszeische Landesaufnahme): Morawy i Śląsk 1836–1842 (Mähren und Schlesien 1836–1842)

[https://mapire.eu/de/map/secondsurvey-](https://mapire.eu/de/map/secondsurvey-moravia/?layers=osm%2C62&bbox=1957740.4870870581%2C6372705.936672876%2C2152119.8500162615%2C6433855.559301017)

[moravia/?layers=osm%2C62&bbox=1957740.4870870581%2C6372705.936672876%2C2152119.8500162615%2C6433855.559301017](https://mapire.eu/de/map/secondsurvey-moravia/?layers=osm%2C62&bbox=1957740.4870870581%2C6372705.936672876%2C2152119.8500162615%2C6433855.559301017)





Brak potwierdzenia istnienia obiektu (w lokalizacji zaznaczone objekty).

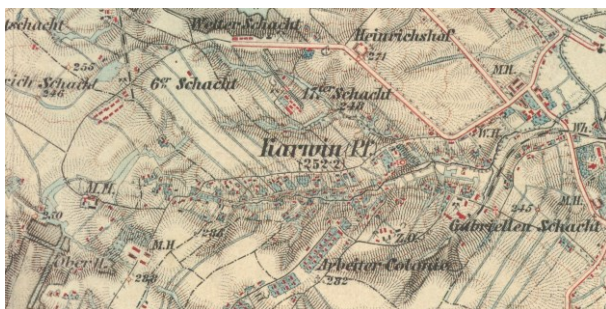
Kataster austriacki (franciszkański)

Tereny Czech: <https://archivnimapy.cuzk.cz>



Brak potwierdzenia istnienia obiektu.

Mapa monarchii Habsburgów 1869-1887 (trzecie mapowanie - Franzisco-Josephinische Landesaufnahme) w skali 1:25000
<https://mapire.eu/de/map/thirdsurvey25000/?layers=osm%2C129&bbox=2109361.0098719993%2C6019414.765210961%2C2133658.4302381496%2C6027058.468039478>





Brak potwierdzenia istnienia obiektu.

Mapa monarchii Habsburgów 1869-1887 (trzecie mapowanie - Franzisco-Josephinische Landesaufnahme) w skali 1:25000 w wersji czeskiej

http://oldmaps.geolab.cz/map_region.pl?lang=cs&map_root=3vm&map_region=25



Brak potwierdzenia istnienia obiektu.

Mapa monarchii Habsburgów 1869-1887 (trzecie mapowanie - Franzisco-Josephinische Landesaufnahme) w skali 1:75000

<https://mapire.eu/de/map/thirdsurvey75000/?layers=osm%2C43&bbox=1901067.7191377215%2C6130849.589013578%2C1913216.4293207966%2C6134671.440427838>





Brak potwierdzenia obiektu – mapa górna z 1921 r.

lub brak – mapa dolna z 1934 r.

Mapy polska WIG z okresu 20-lecia międzywojennego w skali

<http://igrek.amzp.pl/mapindex.php?cat=WIG100&listtype=standard&listsort=sortoption1>



Ikonografia historyczna (przemiany architektoniczne)

- nie

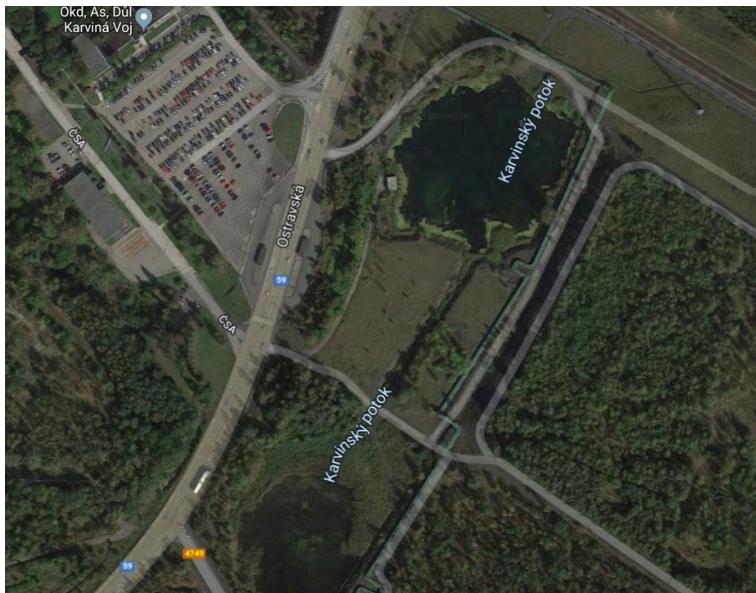


Możliwe zabudowania dolnego folwarku (panorama Karwiny w roku 1840).
Ze zbiorów Mariusza Makowskiego



Stan obecny

Opis: Obiekt nie istnieje.



Widok ogólny
Google Maps

Bibliografia

- nie znaleziono

Wnioski i wytyczne

Zaleca się poszukiwanie materiału źródłowego w celu jego archiwizacji.



LP	Miejscowość	Kraj	Typ obiektu	Lokalizacja
62c.	KARWINA cz. Karvinná, niem. Karwin	CZ	dwór	49.832209, 18.463197

Folwark Karwina (Oberhof, stary)

Uwagi o lokalizacji: Jest to stara lokalizacja Karwiny (przed 1948 rokiem). Karwina po raz pierwszy jest wzmiankowana w Księdze uposażeń biskupstwa wrocławskiego (łac. Liber foundationis episcopatus Vratislaviensis), spisanej za czasów biskupa Henryka z Wierzbna ok. roku 1305.

Powstanie: występuje na mapach z 1-szej połowy XIX wieku.

Właściciel/budowniczy:

Uwagi o obiekcie:

Obecna funkcja obiektu: obiekt nie istnieje.

Typ rezydencji: dwór. **Podtyp rezydencji:** ??.

Rejestracja:

Określenia: (niem.) Hof,

Kod obiektu: (charakterystyka obiektu niepewna)

KD_W2 / ZD_??-W5 / PZ_O-O4 / FZ_BA/KL / NO / D3 / F4 / E_SZ / RS_W-O / ZOO-P / B_M-DC

Analiza urbanistyczna

Województwo (PL) Kraj (CZ)	Powiat	Gmina / Miasto	Dzielnica / Wieś
Morawsko-śląski	Karwina	Karwina	Doły

Dostępność komunikacyjna: Obiekt znajdował się przy drodze polnej.

Dostępność wizualna: Obiekt nie istnieje.



Potwierdzenie lokalizacji (mapy)



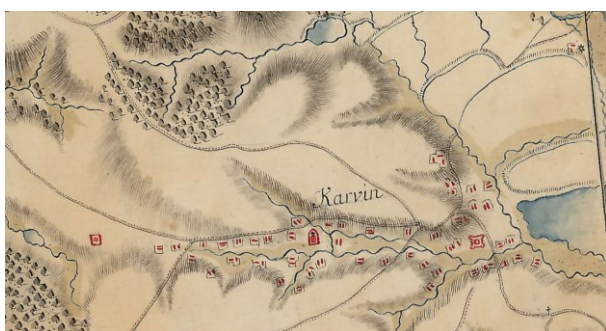
Brak potwierdzenia istnienia obiektu.

Mapa Księstwa Cieszyńskiego (Ducatus in Silesia superiore Teschinensis) Jonasa Nigrinusa z 1724
https://upload.wikimedia.org/wikipedia/commons/9/91/Jonas_Nigrinus%2C_Ducatus_Teschinensis.jpg



Brak potwierdzenia istnienia obiektu.

Mapa Księstwa Cieszyńskiego (Principatus Silesiae Teschinensis) Matthäusa Schubartha z roku 1736
https://upload.wikimedia.org/wikipedia/commons/b/b3/Matthaeus_Schubarth%2C_Ducatus_Teschinensis.jpg



Potwierdzenie istnienia obiektu.

Mapa józefińska (Józef II), w wersji austriackiej (pierwsze mapowanie – Josephinische Landesaufnahme): Księstwo Górno-Śląskie 1763 (Herzogtum Ober-Schlesien 1763)
<https://mapire.eu/de/map/firstsurvey-silesia/?layers=osm%2C154&bbox=2023445.790079433%2C6415057.254895444%2C2047743.2104455833%2C6422700.957723961>



Potwierdzenie istnienia obiektu.

Mapa józefińska (Józef II), w wersji czeskiej (pierwsze mapowanie – Josephinische Landesaufnahme): Księstwo Górno-Śląskie 1763 (Herzogtum Ober-Schlesien 1763)

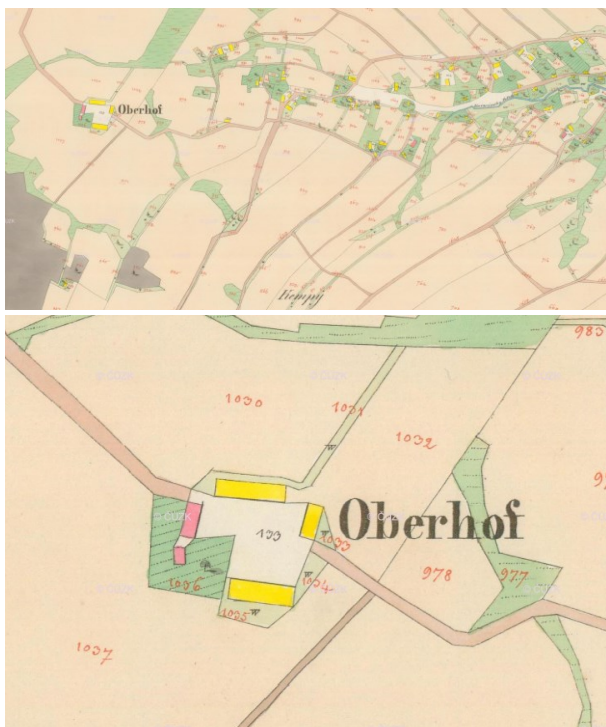
http://oldmaps.geolab.cz/map_region.pl?lang=cs&map_root=1vm&map_region=sl



Potwierdzenie istnienia obiektu.

Mapa franciszkańska (Franciszek II/I), w wersji austriackiej (drugie mapowanie - Franziszeische Landesaufnahme): Morawy i Śląsk 1836–1842 (Mähren und Schlesien 1836–1842)

<https://mapire.eu/de/map/secondsurvey-moravia/?layers=osm%2C62&bbox=1957740.4870870581%2C6372705.936672876%2C2152119.8500162615%2C6433855.559301017>



Potwierdzenia istnienia obiektu.

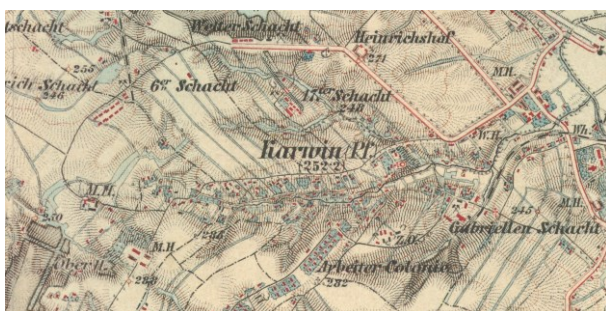
Kataster austriacki (franciszkański)

Tereny Czech: <https://archivnimapy.cuzk.cz>



Potwierdzenia istnienia obiektu.

Mapa monarchii Habsburgów 1869-1887 (trzecie mapowanie - Franzisco-Josephinische Landesaufnahme) w skali 1:25000
<https://mapire.eu/de/map/thirdsurvey25000/?layers=osm%2C129&bbox=2109361.0098719993%2C6019414.765210961%2C2133658.4302381496%2C6027058.468039478>





Potwierdzenia istnienia obiektu.

Mapa monarchii Habsburgów 1869-1887 (trzecie mapowanie - Franzisco-Josephinische Landesaufnahme) w skali 1:25000 w wersji czeskiej

http://oldmaps.geolab.cz/map_region.pl?lang=cs&map_root=3vm&map_region=25



Potwierdzenia istnienia obiektu.

Mapa monarchii Habsburgów 1869-1887 (trzecie mapowanie - Franzisco-Josephinische Landesaufnahme) w skali 1:75000 <https://mapire.eu/de/map/thirdsurvey75000/?layers=osm%2C43&bbox=1901067.7191377215%2C6130849.589013578%2C1913216.4293207966%2C6134671.440427838>





Potwierdzenia obiektu jako Hof – mapa górna z 1921 r.

lub brak – mapa dolna z 1934 r.

Mapy polska WIG z okresu 20-lecia międzywojennego w skali

<http://igrek.amzp.pl/mapindex.php?cat=WIG100&listtype=standard&listsort=sortoption1>



LP	Miejscowość	Kraj	Typ obiektu	Lokalizacja
62d.	KARWINA cz. Karvinná, niem. Karwin	CZ	dwór	49.829458, 18.466987

Folwark Karwina (Oberhof, nowy)

Uwagi o lokalizacji: Jest to stara lokalizacja Karwiny (przed 1948 rokiem). Karwina po raz pierwszy jest wzmiankowana w Księdze uposażeń biskupstwa wrocławskiego (łac. Liber foundationis episcopatus Vratislaviensis), spisanej za czasów biskupa Henryka z Wierzbna ok. roku 1305.

Powstanie: występuje na mapach z 2-giej połowy XIX wieku.

Właściciel/budowniczy:

Uwagi o obiekcie:

Obecna funkcja obiektu: obiekt nie istnieje.

Typ rezydencji: dwór. **Podtyp rezydencji:** ??.

Rejestracja:

Określenia: (niem.) Hof,

Kod obiektu: (charakterystyka obiektu niepewna)

KD_W2 / ZD_??-W5 / PZ_O-04 / FZ_BA/KL / NO / D3 / F4 / E_SZ / RS_W-O / ZOO-P / B_M-DC

Analiza urbanistyczna

Województwo (PL) Kraj (CZ)	Powiat	Gmina / Miasto	Dzielnica / Wieś
Morawsko-śląski	Karwina	Karwina	Doły

Dostępność komunikacyjna: Obiekt znajdował się przy drodze polnej.

Dostępność wizualna: Obiekt nie istnieje.



Potwierdzenie lokalizacji (mapy)



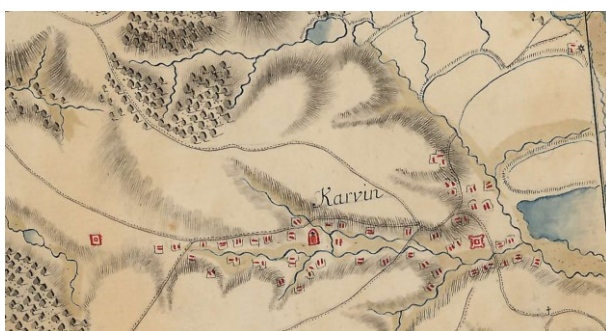
Brak potwierdzenia istnienia obiektu.

Mapa Księstwa Cieszyńskiego (Ducatus in Silesia superiore Teschinensis) Jonasa Nigrinusa z 1724
https://upload.wikimedia.org/wikipedia/commons/9/91/Jonas_Nigrinus%2C_Ducatus_Teschinensis.jpg



Brak potwierdzenia istnienia obiektu.

Mapa Księstwa Cieszyńskiego (Principatus Silesiae Teschinensis) Matthäusa Schubartha z roku 1736
https://upload.wikimedia.org/wikipedia/commons/b/b3/Matthaeus_Schubarth%2C_Ducatus_Teschinensis.jpg



Brak potwierdzenia istnienia obiektu.

Mapa józefińska (Józef II), w wersji austriackiej (pierwsze mapowanie – Josephinische Landesaufnahme): Księstwo Górnóśląskie 1763 (Herzogtum Ober-Schlesien 1763)
<https://mapire.eu/de/map/firstsurvey-silesia/?layers=osm%2C154&bbox=2023445.790079433%2C6415057.254895444%2C2047743.2104455833%2C6422700.957723961>



Brak potwierdzenia istnienia obiektu.

Mapa józefińska (Józef II), w wersji czeskiej (pierwsze mapowanie – Josephinische Landesaufnahme): Księstwo Górno-Śląskie 1763 (Herzogtum Ober-Schlesien 1763)

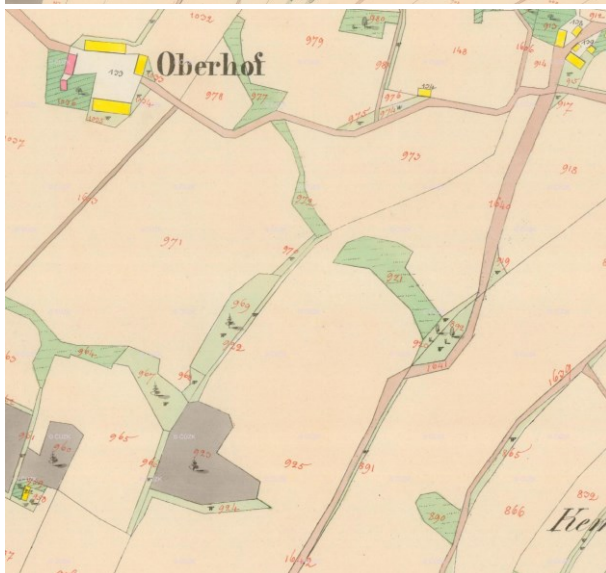
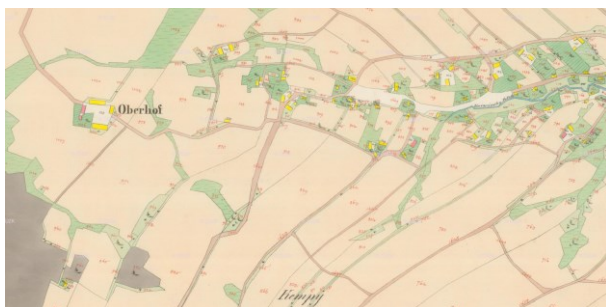
http://oldmaps.geolab.cz/map_region.pl?lang=cs&map_root=1vm&map_region=sl



Brak potwierdzenia istnienia obiektu.

Mapa franciszkańska (Franciszek II/I), w wersji austriackiej (drugie mapowanie - Franziszeische Landesaufnahme): Morawy i Śląsk 1836–1842 (Mähren und Schlesien 1836–1842)

<https://mapire.eu/de/map/secondsurvey-moravia/?layers=osm%2C62&bbox=1957740.4870870581%2C6372705.936672876%2C2152119.8500162615%2C6433855.559301017>



Brak potwierdzenia istnienia obiektu.

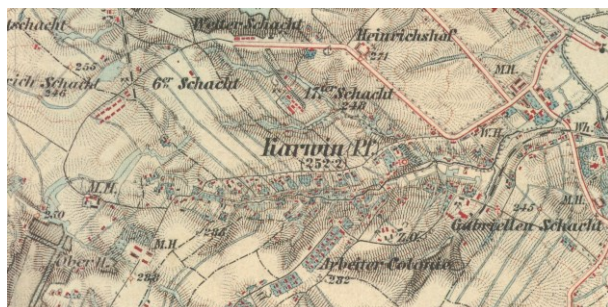
Kataster austriacki (franciszkański)

Tereny Czech: <https://archivnimapy.cuzk.cz>



Potwierdzenia istnienia obiektu.

Mapa monarchii Habsburgów 1869-1887 (trzecie mapowanie - Franzisco-Josephinische Landesaufnahme) w skali 1:25000
<https://mapire.eu/de/map/thirdsurvey25000/?layers=osm%2C129&bbox=2109361.0098719993%2C6019414.765210961%2C2133658.4302381496%2C6027058.468039478>



Potwierdzenia istnienia obiektu.

Mapa monarchii Habsburgów 1869-1887 (trzecie mapowanie - Franzisco-Josephinische Landesaufnahme) w skali 1:25000 w wersji czeskiej

http://oldmaps.geolab.cz/map_region.pl?lang=cs&map_root=3vm&map_region=25



Potwierdzenia istnienia obiektu. Oberhof.

Mapa monarchii Habsburgów 1869-1887 (trzecie mapowanie - Franzisco-Josephinische Landesaufnahme) w skali 1:75000

<https://mapire.eu/de/map/thirdsurvey75000/?layers=osm%2C43&bbox=1901067.7191377215%2C6130849.589013578%2C1913216.4293207966%2C6134671.440427838>





Potwierdzenia obiektu jako Ober Hof – mapa górna z 1921 r.

lub brak – mapa dolna z 1934 r.

Mapy polska WIG z okresu 20-lecia międzywojennego w skali

<http://igrek.amzp.pl/mapindex.php?cat=WIG100&listtype=standard&listsort=sortoption1>

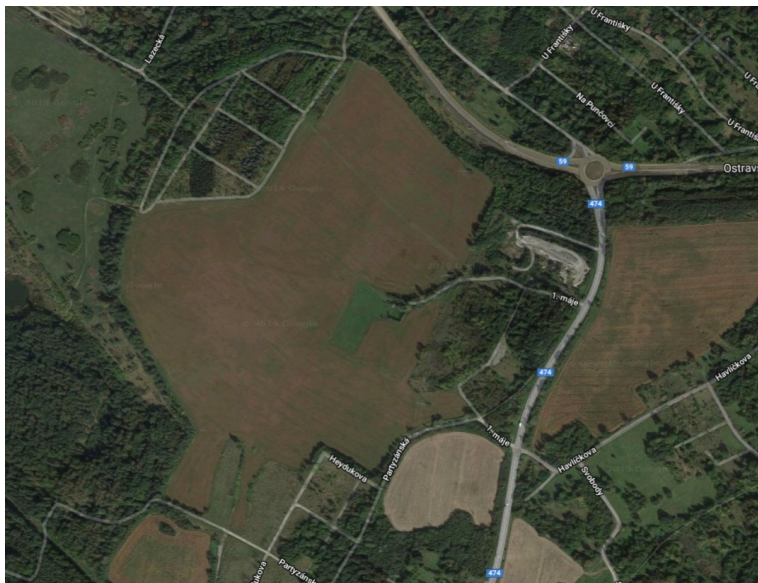


IkonoGRAFia historyczna (przemiany architektoniczne)

- nie znaleziono

Stan obecny

Opis: Obiekt nie istnieje.



Widok ogólny
Google Maps

Bibliografia

- nie znaleziono

Wnioski i wytyczne

Zaleca się poszukiwanie materiału źródłowego w celu jego archiwizacji.



LP	Miejscowość	Kraj	Typ obiektu	Lokalizacja
62e.	KARWINA cz. Karvinná, niem. Karwin	CZ	dwór	49.840770, 18.485757

Folwark Karwina (Heinrichshof, Jindřichův Dvůr)

Uwagi o lokalizacji: Jest to stara lokalizacja Karwiny (przed 1948 rokiem). Karwina po raz pierwszy jest wzmiankowana w Księdze uposażeń biskupstwa wrocławskiego (łac. Liber foundationis episcopatus Vratislaviensis), spisanej za czasów biskupa Henryka z Wierzbna ok. roku 1305.

Powstanie: występuje na mapach z XIX wieku.

Właściciel/budowniczy:

Uwagi o obiekcie:

Obecna funkcja obiektu: obiekt nie istnieje.

Typ rezydencji: dwór. **Podtyp rezydencji:** ??.

Rejestracja:

Określenia: (niem.) Hof,

Kod obiektu: (charakterystyka obiektu niepewna)

KD_W2 / ZD_??-W5 / PZ_O-04 / FZ_BA/KL / NO / D3 / F4 / E_SZ / RS_W-O / ZOO-P / B_M-DC

Analiza urbanistyczna

Województwo (PL) Kraj (CZ)	Powiat	Gmina / Miasto	Dzielnica / Wieś
Morawsko-śląski	Karwina	Karwina	Doły

Dostępność komunikacyjna: Obiekt znajdował się przy drodze polnej.

Dostępność wizualna: Obiekt nie istnieje.



Potwierdzenie lokalizacji (mapy)



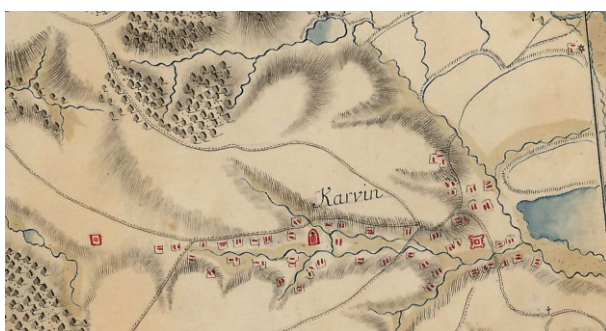
Brak potwierdzenia istnienia obiektu.

Mapa Księstwa Cieszyńskiego (Ducatus in Silesia superiore Teschinensis) Jonasa Nigrinusa z 1724
https://upload.wikimedia.org/wikipedia/commons/9/91/Jonas_Nigrinus%2C_Ducatus_Teschinensis.jpg



Brak potwierdzenia istnienia obiektu.

Mapa Księstwa Cieszyńskiego (Principatus Silesiae Teschinensis) Matthäusa Schubartha z roku 1736
https://upload.wikimedia.org/wikipedia/commons/b/b3/Matthaeus_Schubarth%2C_Ducatus_Teschinensis.jpg



Brak potwierdzenia istnienia obiektu.

Mapa józefińska (Józef II), w wersji austriackiej (pierwsze mapowanie – Josephinische Landesaufnahme): Księstwo Górno-Śląskie 1763 (Herzogtum Ober-Schlesien 1763)
<https://mapire.eu/de/map/firstsurvey-silesia/?layers=osm%2C154&bbox=2023445.790079433%2C6415057.254895444%2C2047743.2104455833%2C6422700.957723961>



Brak potwierdzenia istnienia obiektu.

Mapa józefińska (Józef II), w wersji czeskiej (pierwsze mapowanie – Josephinische Landesaufnahme): Księstwo Górno-Śląskie 1763 (Herzogtum Ober-Schlesien 1763)

http://oldmaps.geolab.cz/map_region.pl?lang=cs&map_root=1vm&map_region=sl



Potwierdzenie istnienia obiektu.

Mapa franciszkańska (Franciszek II/I), w wersji austriackiej (drugie mapowanie - Franziszeische Landesaufnahme): Morawy i Śląsk 1836–1842 (Mähren und Schlesien 1836–1842)

<https://mapire.eu/de/map/secondsurvey-moravia/?layers=osm%2C62&bbox=1957740.4870870581%2C6372705.936672876%2C2152119.8500162615%2C6433855.559301017>



Potwierdzenia istnienia obiektu.

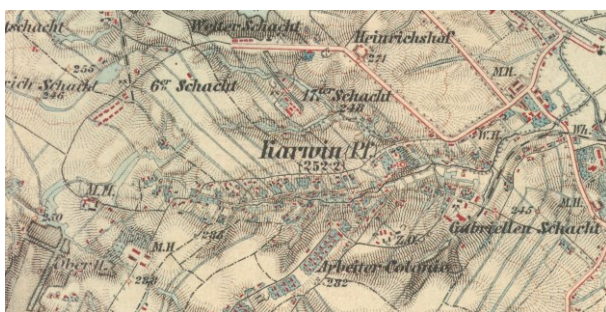
Kataster austriacki (franciszkański)

Tereny Czech: <https://archivnimapy.cuzk.cz>



Potwierdzenia istnienia obiektu.

Mapa monarchii Habsburgów 1869-1887 (trzecie mapowanie - Franzisco-Josephinische Landesaufnahme) w skali 1:25000
<https://mapire.eu/de/map/thirdsurvey25000/?layers=osm%2C129&bbox=2109361.0098719993%2C6019414.765210961%2C2133658.4302381496%2C6027058.468039478>





Potwierdzenia istnienia obiektu.

Mapa monarchii Habsburgów 1869-1887 (trzecie mapowanie - Franzisco-Josephinische Landesaufnahme) w skali 1:25000 w wersji czeskiej

http://oldmaps.geolab.cz/map_region.pl?lang=cs&map_root=3vm&map_region=25



Potwierdzenia istnienia obiektu.

Mapa monarchii Habsburgów 1869-1887 (trzecie mapowanie - Franzisco-Josephinische Landesaufnahme) w skali 1:75000

<https://mapire.eu/de/map/thirdsurvey75000/?layers=osm%2C43&bbox=1901067.7191377215%2C6130849.589013578%2C1913216.4293207966%2C6134671.440427838>



Potwierdzenia obiektu jako Hof – mapa górna z 1921 r.

lub jako folwark – mapa dolna z 1934 r.

Mapy polska WIG z okresu 20-lecia międzywojennego w skali

<http://igrek.amzp.pl/mapindex.php?cat=WIG100&listtype=standard&listsort=sortoption1>



Ikonografia historyczna (przemiany architektoniczne)

- nie znaleziono



Kolonia Jindřichův Dvůr. Za budynkiem widoczne zabudowania folwarku.
http://www.archives.cz/web/soka/karvina/projekt/stara_karvinna/prochazky/index.php

Stan obecny

Opis: Obiekt nie istnieje.



Widok ogólny
Google Maps



Bibliografia

- nie znaleziono

Wnioski i wytyczne

Zaleca się poszukiwanie materiału źródłowego w celu jego archiwizacji.



LP	Miejscowość	Kraj	Typ obiektu	Lokalizacja
63.	KISIELÓW cz. Kyselov, niem. Kieselau	PL	dwór	49.770570, 18.755229

Dwór Kiselów

Uwagi o lokalizacji: Kiselów po raz pierwszy jest wzmiankowany w 1434 roku. W 1704 wieś została zakupiona przez Jana Kazimierza z rodu Cselestów z Celestiny, którzy sprzedali ją Komorze Cieszyńskiej w 1793.

Powstanie: występuje na mapach z XVIII wieku

Właściciel/budowniczy: (?? Kiselowscy z Kiselowa): Jan Jerzy Tschammer z Iskrzyczyna, najstarszy syn Jana starszego. Początkowo siedział na Górnym Pogórzu i części Wielkich Górek (1681), następnie wszedł w posiadanie ojcowskiego Kiselowa (1687). Zmarł w 1688 roku. Jego żoną była Anna Maria Skoczowska z Kojkowic, córka Wacława Jerzego i Marii Anny Goczalkowskiej.

Uwagi o obiekcie:

Obecna funkcja obiektu: Własność prywatna.

Typ rezydencji: dwór. **Podtyp rezydencji:** ??

Rejestracja:

Określenia rezydencji: (cz.) Hof

Kod obiektu:

KD_W2 / ZD_??-W5 / PZ_O-O4 / FZ_BA / NO / D3 / F4 / E_SZ / RS_W-O / ZOO-P / B_M-DC

Analiza urbanistyczna


Województwo (PL) Kraj (CZ)	Powiat	Gmina / Miasto	Dzielnica / Wieś
Śląskie	cieszyński	Goleszów	Kiselów

Dostępność komunikacyjna: Obiekt znajdował się przy drodze lokalnej.

Dostępność wizualna: Obiekt nie istnieje.



Potwierdzenie lokalizacji (mapy)



Brak potwierdzenia istnienia obiektu.

Mapa Księstwa Cieszyńskiego (Ducatus in Silesia superiore Teschinensis) Jonasa Nigrinusa z 1724
https://upload.wikimedia.org/wikipedia/commons/9/91/Jonas_Nigrinus%2C_Ducatus_Teschinensis.jpg



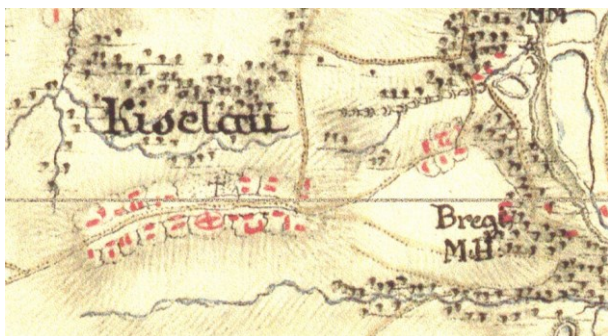
Potwierdzenie istnienia obiektu.

Mapa Księstwa Cieszyńskiego (Principatus Silesiae Teschinensis) Matthäusa Schubartha z roku 1736
https://upload.wikimedia.org/wikipedia/commons/b/b3/Matthaeus_Schubarth%2C_Ducatus_Teschinensis.jpg



Potwierdzenie istnienia obiektu.

Mapa józefińska (Józef II), w wersji austriackiej (pierwsze mapowanie – Josephinische Landesaufnahme): Księstwo Górno-Śląskie 1763 (Herzogtum Ober-Schlesien 1763)
<https://mapire.eu/de/map/firstsurvey-silesia/?layers=osm%2C154&bbox=2023445.790079433%2C6415057.254895444%2C2047743.2104455833%2C6422700.957723961>



Potwierdzenie istnienia obiektu.

Mapa józefińska (Józef II), w wersji czeskiej (pierwsze mapowanie – Josephinische Landesaufnahme): Księstwo Górno-Śląskie 1763 (Herzogtum Ober-Schlesien 1763)

http://oldmaps.geolab.cz/map_region.pl?lang=cs&map_root=1vm&map_region=sl



Brak potwierdzenia istnienia obiektu.

Mapa franciszkańska (Franciszek II/I), w wersji austriackiej (drugie mapowanie - Franziszeische Landesaufnahme): Morawy i Śląsk 1836–1842 (Mähren und Schlesien 1836–1842)

[https://mapire.eu/de/map/secondsurvey-](https://mapire.eu/de/map/secondsurvey-moravia/?layers=osm%2C62&bbox=1957740.4870870581%2C6372705.936672876%2C2152119.8500162615%2C6433855.559301017)

[moravia/?layers=osm%2C62&bbox=1957740.4870870581%2C6372705.936672876%2C2152119.8500162615%2C6433855.559301017](https://mapire.eu/de/map/secondsurvey-moravia/?layers=osm%2C62&bbox=1957740.4870870581%2C6372705.936672876%2C2152119.8500162615%2C6433855.559301017)

- nie wystąpiono o odpis

Kataster austriacki (franciszkański)

Tereny Czech: <https://archivnimapy.cuzk.cz>



Brak potwierdzenia istnienia obiektu.

Mapa monarchii Habsburgów 1869-1887 (trzecie mapowanie - Franzisco-Josephinische Landesaufnahme) w skali 1:25000
<https://mapire.eu/de/map/thirdsurvey25000/?layers=osm%2C129&bbox=2109361.0098719993%2C6019414.765210961%2C2133658.4302381496%2C6027058.468039478>

- brak mapy

Mapa monarchii Habsburgów 1869-1887 (trzecie mapowanie - Franzisco-Josephinische Landesaufnahme) w skali 1:25000
w wersji czeskiej
http://oldmaps.geolab.cz/map_region.pl?lang=cs&map_root=3vm&map_region=25



Brak potwierdzenia istnienia obiektu.

Mapa monarchii Habsburgów 1869-1887 (trzecie mapowanie - Franzisco-Josephinische Landesaufnahme) w skali 1:75000
<https://mapire.eu/de/map/thirdsurvey75000/?layers=osm%2C43&bbox=1901067.7191377215%2C6130849.589013578%2C1913216.4293207966%2C6134671.440427838>



Brak potwierdzenia obiektu– mapa górna z 1921 r.

lub brak – mapa dolna z 1934 r.

Mapy polska WIG z okresu 20-lecia międzywojennego w skali

<http://igrek.amzp.pl/mapindex.php?cat=WIG100&listtype=standard&listsort=sortoption1>



Ikonografia historyczna (przemiany architektoniczne)

- nie znaleziono

Stan obecny

Opis: Obiekt nie istnieje.



Widok ogólny.

Google Maps

Bibliografia

- nie znaleziono

Wnioski i wytyczne

Zaleca się poszukiwanie materiału źródłowego w celu jego archiwizacji.



LP	Miejscowość	Kraj	Typ obiektu	Lokalizacja
63a.	KISIELÓW cz. Kyselov, niem. Kieselau	PL	dwór	49.771977, 18.755499

Dwór / Folwark Kisielów

Uwagi o lokalizacji: Kisielów po raz pierwszy jest wzmiankowany w 1434 roku. W 1704 wieś została zakupiona przez Jana Kazimierza z rodu Cselestów z Celestiny, którzy sprzedali ją Komorze Cieszyńskiej w 1793.

Powstanie: występuje na mapach z XIX wieku

Właściciel/budowniczy:

Uwagi o obiekcie: Istniał do I-szej Wojny Światowej jako folwark, potem zabudowania prywatne.

Obecna funkcja obiektu: Własność prywatna.

Typ rezydencji: dwór. **Podtyp rezydencji:** dwór parterowy.

Rejestracja:

Określenia rezydencji: (cz.) Hof

Kod obiektu:

KD_W2 / ZD_KD-W5 / PZ_O-O4 / FZ_BA / NO / D3 / F4 / E_SZ / RS_W-O / ZOO-P / B_M-DC

Analiza urbanistyczna


Województwo (PL) Kraj (CZ)	Powiat	Gmina / Miasto	Dzielnica / Wieś
Śląskie	cieszyński	Goeszów	Kisielów

Dostępność komunikacyjna: Obiekt znajdował się przy drodze lokalnej.

Dostępność wizualna: Obiekt nie istnieje.



Potwierdzenie lokalizacji (mapy)



Brak potwierdzenia istnienia obiektu.

Mapa Księstwa Cieszyńskiego (Ducatus in Silesia superiore Teschinensis) Jonasa Nigrinusa z 1724
https://upload.wikimedia.org/wikipedia/commons/9/91/Jonas_Nigrinus%2C_Ducatus_Teschinensis.jpg



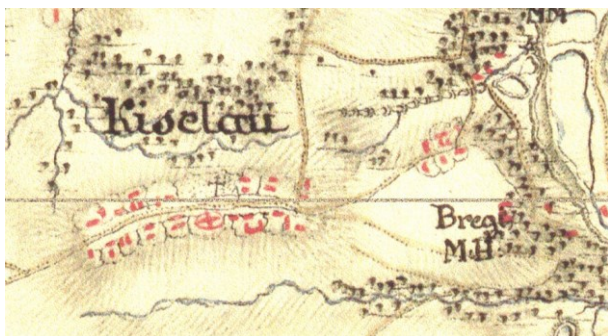
Brak potwierdzenia istnienia obiektu.

Mapa Księstwa Cieszyńskiego (Principatus Silesiae Teschinensis) Matthäusa Schubartha z roku 1736
https://upload.wikimedia.org/wikipedia/commons/b/b3/Matthaeus_Schubarth%2C_Ducatus_Teschinensis.jpg



Brak potwierdzenia istnienia obiektu.

Mapa józefińska (Józef II), w wersji austriackiej (pierwsze mapowanie – Josephinische Landesaufnahme): Księstwo Górno-Śląskie 1763 (Herzogtum Ober-Schlesien 1763)
<https://mapire.eu/de/map/firstsurvey-silesia/?layers=osm%2C154&bbox=2023445.790079433%2C6415057.254895444%2C2047743.2104455833%2C6422700.957723961>



Brak potwierdzenia istnienia obiektu.

Mapa józefińska (Józef II), w wersji czeskiej (pierwsze mapowanie – Josephinische Landesaufnahme): Księstwo Górno-Śląskie 1763 (Herzogtum Ober-Schlesien 1763)

http://oldmaps.geolab.cz/map_region.pl?lang=cs&map_root=1vm&map_region=sl



Potwierdzenie istnienia obiektu jako owczarnia (Schäferei).

Mapa franciszkańska (Franciszek II/I), w wersji austriackiej (drugie mapowanie - Franziszeische Landesaufnahme): Morawy i Śląsk 1836–1842 (Mähren und Schlesien 1836–1842)

<https://mapire.eu/de/map/secondsurvey-moravia/?layers=osm%2C62&bbox=1957740.4870870581%2C6372705.936672876%2C2152119.8500162615%2C6433855.559301017>

- nie wystąpiono o odpis

Kataster austriacki (franciszkański)

Tereny Czech: <https://archivnimapy.cuzk.cz>



Potwierdzenie istnienia obiektu.

Mapa monarchii Habsburgów 1869-1887 (trzecie mapowanie - Franzisco-Josephinische Landesaufnahme) w skali 1:25000
<https://mapire.eu/de/map/thirdsurvey25000/?layers=osm%2C129&bbox=2109361.0098719993%2C6019414.765210961%2C2133658.4302381496%2C6027058.468039478>

- brak mapy

Mapa monarchii Habsburgów 1869-1887 (trzecie mapowanie - Franzisco-Josephinische Landesaufnahme) w skali 1:25000
w wersji czeskiej
http://oldmaps.geolab.cz/map_region.pl?lang=cs&map_root=3vm&map_region=25



Brak potwierdzenia istnienia obiektu.

Mapa monarchii Habsburgów 1869-1887 (trzecie mapowanie - Franzisco-Josephinische Landesaufnahme) w skali 1:75000
<https://mapire.eu/de/map/thirdsurvey75000/?layers=osm%2C43&bbox=1901067.7191377215%2C6130849.589013578%2C1913216.4293207966%2C6134671.440427838>



Brak potwierdzenia obiektu– mapa górna z 1921 r.

lub brak – mapa dolna z 1934 r.

Mapy polska WIG z okresu 20-lecia międzywojennego w skali

<http://igrek.amzp.pl/mapindex.php?cat=WIG100&listtype=standard&listsort=sortoption1>



Ikonografia historyczna (przemiany architektoniczne)

- nie znaleziono

Stan obecny

Opis: Obiekt nie istnieje.



Widok ogólny.
Google Maps



Obiekt w lokalizacji.
Google Maps



Bibliografia

- nie znaleziono

Wnioski i wytyczne

Zaleca się poszukiwanie materiału źródłowego w celu jego archiwizacji.



LP	Miejscowość	Kraj	Typ obiektu	Lokalizacja
64.	KNAJ cz. Knaj, niem. Knai	PL	dwór	49.868424, 18.719411

Folwark Knaj

Uwagi o lokalizacji: Knaj po raz pierwszy jest wzmiankowany w 1722 roku. Osada została zapoczątkowana jako folwark.

Powstanie: występuje na mapach z XVIII wieku.

Właściciel/budowniczy:

Uwagi o obiekcie: istniejący obiekt pochodzi z roku 1870.

Obecna funkcja obiektu: Własność prywatna.

Typ rezydencji: dwór. **Podtyp rezydencji:** ??.

Rejestracja:

Określenia rezydencji: (cz.) Hof

Kod obiektu:

KD_W2 / ZD_??-W5 / PZ_O-04 / FZ_BA / NO / D3 / F4 / E_SZ / RS_W-O / ZOO-P / B_M-DC

Analiza urbanistyczna

Województwo (PL) Kraj (CZ)	Powiat	Gmina / Miasto	Dzielnica / Wieś
Śląskie	cieszyński	Strumień	Pruchna

Dostępność komunikacyjna: Obiekt znajduje się przy drodze lokalnej.

Dostępność wizualna: Obiekt widoczny w drogi lokalnej.



Potwierdzenie lokalizacji (mapy)



Brak potwierdzenia istnienia obiektu. Potwierdzony dwór w Pruchnej.

Mapa Księstwa Cieszyńskiego (Ducatus in Silesia superiore Teschinensis) Jonasa Nigrinusa z 1724
https://upload.wikimedia.org/wikipedia/commons/9/91/Jonas_Nigrinus%2C_Ducatus_Teschinensis.jpg



Brak potwierdzenia istnienia obiektu. Pośrednie wskazanie na folwark w Pruchnej.

Mapa Księstwa Cieszyńskiego (Principatus Silesiae Teschinensis) Matthäusa Schubartha z roku 1736
https://upload.wikimedia.org/wikipedia/commons/b/b3/Matthaeus_Schubarth%2C_Ducatus_Teschinensis.jpg



Potwierdzenie istnienia obiektu.

Mapa józefińska (Józef II), w wersji austriackiej (pierwsze mapowanie – Josephinische Landesaufnahme): Księstwo Górno-Śląskie 1763 (Herzogtum Ober-Schlesien 1763)



<https://mapire.eu/de/map/firstsurvey-silesia/?layers=osm%2C154&bbox=2023445.790079433%2C6415057.254895444%2C2047743.2104455833%2C6422700.957723961>



Potwierdzenie istnienia obiektu.

Mapa józefińska (Józef II), w wersji czeskiej (pierwsze mapowanie – Josephinische Landesaufnahme): Księstwo Górno-Śląskie 1763 (Herzogtum Ober-Schlesien 1763)

http://oldmaps.geolab.cz/map_region.pl?lang=cs&map_root=1vm&map_region=sl



Potwierdzenie istnienia obiektu.

Mapa franciszkańska (Franciszek II/I), w wersji austriackiej (drugie mapowanie - Franziszeische Landesaufnahme): Morawy i Śląsk 1836–1842 (Mähren und Schlesien 1836–1842)



<https://mapire.eu/de/map/secondsurvey-moravia/?layers=osm%2C62&bbox=1957740.4870870581%2C6372705.936672876%2C2152119.8500162615%2C6433855.559301017>

- nie wystąpiono o odpis

Kataster austriacki (franciszkański)

Tereny Czech: <https://archivnimapy.cuzk.cz>



Potwierdzenie istnienia nowego obiektu.

Mapa monarchii Habsburgów 1869-1887 (trzecie mapowanie - Franzisco-Josephinische Landesaufnahme) w skali 1:25000
<https://mapire.eu/de/map/thirdsurvey25000/?layers=osm%2C129&bbox=2109361.0098719993%2C6019414.765210961%2C2133658.4302381496%2C6027058.468039478>

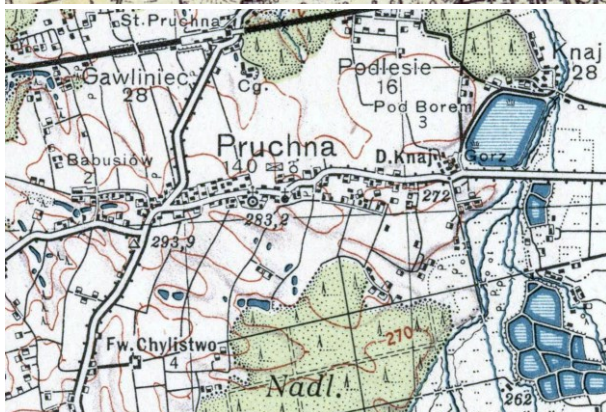
- brak mapy

Mapa monarchii Habsburgów 1869-1887 (trzecie mapowanie - Franzisco-Josephinische Landesaufnahme) w skali 1:25000 w wersji czeskiej
http://oldmaps.geolab.cz/map_region.pl?lang=cs&map_root=3vm&map_region=25



Potwierdzenie istnienia nowego obiektu.

Mapa monarchii Habsburgów 1869-1887 (trzecie mapowanie - Franzisco-Josephinische Landesaufnahme) w skali 1:75000
<https://mapire.eu/de/map/thirdsurvey75000/?layers=osm%2C43&bbox=1901067.7191377215%2C6130849.589013578%2C1913216.4293207966%2C6134671.440427838>



Potwierdzenie nowego obiektu jako Hof – mapa górna z 1921 r.
 lub jako dwór – mapa dolna z 1934 r.

Mapy polska WIG z okresu 20-lecia międzywojennego w skali
<http://igrek.amzp.pl/mapindex.php?cat=WIG100&listtype=standard&listsort=sortoption1>



Ikonografia historyczna (przemiany architektoniczne)



Tak zwany stary dom około 1933 roku (ruina).
Ze zbiorów Mariusza Makowskiego

Stan obecny

Opis: Obiekt nie istnieje.



Widok ogólny.
Google Maps



Bibliografia

<http://eksploratorzy.com.pl/viewtopic.php?f=76&t=12560>

<https://www.palaceslaska.pl/index.php/indeks-alfabetyczny/p/2369-pruchna>

<http://www.infoserwis-etnokultura.pl/r,3,350,1279,Zameczek-Komory-Cieszynskiej-w-Pruchnej.html>

Wnioski i wytyczne

Zaleca się poszukiwanie materiału źródłowego w celu jego archiwizacji. Dodatkowych informacji mogłyby też przysporzyć wykopaliska archeologiczne.



LP	Miejscowość	Kraj	Typ obiektu	Lokalizacja
64a.	KNAJ cz. Knaj, niem. Knai	PL	dwór	49.868116, 18.719533

Zameczek Komory Cieszyńskiej

Uwagi o lokalizacji: Knaj po raz pierwszy jest wzmiankowany w 1722 roku. Osada została zapoczątkowana jako folwark.

Powstanie: rok 1870.

Właściciel/budowniczy: Christian Kalisch.

Uwagi o obiekcie:

Obecna funkcja obiektu: Własność prywatna.

Typ rezydencji: dwór. **Podtyp rezydencji:** dwór kasztelowy.

Rejestracja:

Określenia rezydencji: (cz.) Hof

Kod obiektu:

KD_W2 / ZD_KD-W5 / PZ_O-O4 / FZ_BA / NO / D3 / F4 / E_SZ / RS_W-O / ZOO-P / B_M-DC

Analiza urbanistyczna

Województwo (PL) Kraj (CZ)	Powiat	Gmina / Miasto	Dzielnica / Wieś
Śląskie	cieszyński	Strumień	Pruchna

Dostępność komunikacyjna: Obiekt znajduje się przy drodze lokalnej.

Dostępność wizualna: Obiekt widoczny w drogi lokalnej.



Potwierdzenie lokalizacji (mapy)



Potwierdzenie istnienia obiektu.

Mapa monarchii Habsburgów 1869-1887 (trzecie mapowanie - Franzisco-Josephinische Landesaufnahme) w skali 1:25000
<https://mapire.eu/de/map/thirdsurvey25000/?layers=osm%2C129&bbox=2109361.0098719993%2C6019414.765210961%2C2133658.4302381496%2C6027058.468039478>

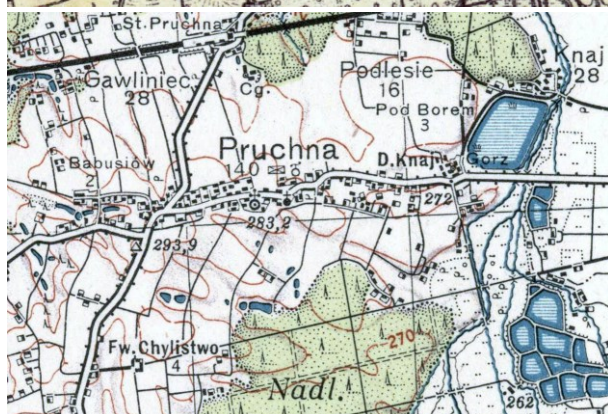
- brak mapy

Mapa monarchii Habsburgów 1869-1887 (trzecie mapowanie - Franzisco-Josephinische Landesaufnahme) w skali 1:25000 w wersji czeskiej
http://oldmaps.geolab.cz/map_region.pl?lang=cs&map_root=3vm&map_region=25



Potwierdzenie istnienia obiektu.

Mapa monarchii Habsburgów 1869-1887 (trzecie mapowanie - Franzisco-Josephinische Landesaufnahme) w skali 1:75000
<https://mapire.eu/de/map/thirdsurvey75000/?layers=osm%2C43&bbox=1901067.7191377215%2C6130849.589013578%2C1913216.4293207966%2C6134671.440427838>



Potwierdzenie obiektu jako Hof – mapa górna z 1921 r.

lub jako dwór – mapa dolna z 1934 r.

Mapy polska WIG z okresu 20-lecia międzywojennego w skali

<http://igrek.amzp.pl/mapindex.php?cat=WIG100&listtype=standard&listsort=sortoption1>



Ikografia historyczna (przemiany architektoniczne)



Zameczek około 1910 roku (stara pocztówka)
Ze zbiorów Mariusza Makowskiego

Stan obecny

Opis: Obiekt istnieje.



Widok ogólny.
Google Maps



Obiekt w lokalizacji.
Google Maps



Widoki tak zwanego zameczku w Pruchnej
<http://eksploratorzy.com.pl/viewtopic.php?f=76&t=12560>



Bibliografia

<http://eksploratorzy.com.pl/viewtopic.php?f=76&t=12560>

<https://www.palaceslaska.pl/index.php/indeks-alfabetyczny/p/2369-pruchna>

<http://www.infoserwis-etnokultura.pl/r,3,350,1279,Zameczek-Komory-Cieszynskiej-w-Pruchnej.html>

Wnioski i wytyczne

Zaleca się poszukiwanie materiału źródłowego w celu jego archiwizacji.



LP	Miejscowość	Kraj	Typ obiektu	Lokalizacja
65.	KOCOBĘDZ (Kocobendz) cz. Chotěbuz, niem. Kotzobendz	CZ	dwór	49.769293, 18.568487

Dwór obronny Kocobędz

Uwagi o lokalizacji: Kocobędz po raz pierwszy jest wzmiankowany w 1229 roku, w bulli papieża Grzegorza IX.

Powstanie: prawdopodobnie XIII / XIV wiek.

Właściciel/budowniczy:

Uwagi o obiekcie: po roku 1559 obiekt przebudowany na renesansowy dwór obronny.

Obecna funkcja obiektu: obiekt przebudowany na barokowy dwór.

Typ rezydencji: dwór. **Podtyp rezydencji:** dwór obronny.

Rejestracja:

Określenia rezydencji: (cz.) tvrz

Kod obiektu:

KD_M1 / ZD_DRK-W5 / PZ_B / FZ_GO / O1 / D3 / F4 / E_SZ / RS_W-O / ZOO-P / B_D/K-DR/DC

Analiza urbanistyczna

Województwo (PL) Kraj (CZ)	Powiat	Gmina / Miasto	Dzielnica / Wieś
Morawsko-śląski	Karwina	Kocobędz	Kocobędz

Dostępność komunikacyjna: Obiekt znajdował się przy drodze lokalnej.

Dostępność wizualna: Obiekt zastąpiony przez barokowy dwór.



Potwierdzenie lokalizacji (mapy)

- brak źródeł tego typu

Ikonografia historyczna (przemiany architektoniczne)

- nie znaleziono

Stan obecny

Opis: Obecnie barokowy dwór.



Widok ogólny

Google Maps

Bibliografia

[https://cs.wikipedia.org/wiki/Chot%C4%9Bbuz_\(z%C3%A1mek\)#Po_roce_1227](https://cs.wikipedia.org/wiki/Chot%C4%9Bbuz_(z%C3%A1mek)#Po_roce_1227)

Wnioski i wytyczne

Jedynym źródłem bardziej pogłębionej analizy obiektu mogą być prace archeologiczne.



LP	Miejscowość	Kraj	Typ obiektu	Lokalizacja
65a.	KOCOBĘDZ (Kocobendz) cz. Chotěbuz, niem. Kotzobendz	CZ	dwór	49.769293, 18.568487

Renesansowy dwór Kocobędz

Uwagi o lokalizacji: Kocobędz po raz pierwszy jest wzmiankowany w 1229 roku, w bulli papieża Grzegorza IX.

Powstanie: po 1556.

Właściciel/budowniczy: Waclaw Rudzki z Rud.

Uwagi o obiekcie: w latach 1780-1782 przebudowa późnobarokowa (František Trach z Březí i jego żona Karolína Josefa Bees z Chrostiny) i wystawienie reprezentacyjnej bramy wjazdowej. W roku 1817 sprzedany Komorze Cieszyńskiej.

Obecna funkcja obiektu: obiekt nie istnieje.

Typ rezydencji: dwór. **Podtyp rezydencji:** kasztel dziedziczny.

Rejestracja:

Określenia: (niem.) Schloss

Kod obiektu: (charakterystyka obiektu niepewna)

KD_W2 / ZD_KD-W5 / PZ_O-O4 / FZ_BA / NO / D3 / F4 / E_SZ / RS_W-O / ZOO-P / B_M-DC

Analiza urbanistyczna

Województwo (PL) Kraj (CZ)	Powiat	Gmina / Miasto	Dzielnica / Wieś
Morawsko-śląski	Karwina	Kocobędz	Kocobędz

Dostępność komunikacyjna: Obiekt znajduje się przy drodze lokalnej.

Dostępność wizualna: obiekt widoczny z drogi lokalnej. Własność gminy.



Potwierdzenie lokalizacji (mapy)



Potwierdzenie istnienia obiektu.

Mapa Księstwa Cieszyńskiego (Ducatus in Silesia superiore Teschinensis) Jonasa Nigrinusa z 1724
https://upload.wikimedia.org/wikipedia/commons/9/91/Jonas_Nigrinus%2C_Ducatus_Teschinensis.jpg



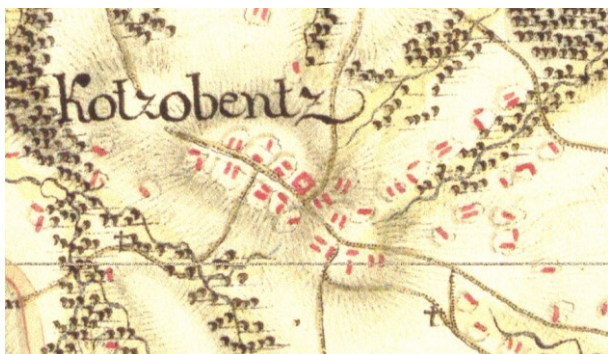
Brak potwierdzenia istnienia obiektu (potwierdzenie pośrednie).

Mapa Księstwa Cieszyńskiego (Principatus Silesiae Teschinensis) Matthäusa Schubartha z roku 1736
https://upload.wikimedia.org/wikipedia/commons/b/b3/Matthaeus_Schubarth%2C_Ducatus_Teschinensis.jpg



Potwierdzenie istnienia obiektu.

Mapa józefińska (Józef II), w wersji austriackiej (pierwsze mapowanie – Josephinische Landesaufnahme): Księstwo Górno-Śląskie 1763 (Herzogtum Ober-Schlesien 1763)
<https://mapire.eu/de/map/firstsurvey-silesia/?layers=osm%2C154&bbox=2023445.790079433%2C6415057.254895444%2C2047743.2104455833%2C6422700.957723961>



Potwierdzenie istnienia obiektu (pośrednie).

Mapa józefińska (Józef II), w wersji czeskiej (pierwsze mapowanie – Josephinische Landesaufnahme): Księstwo Górno-Śląskie 1763 (Herzogtum Ober-Schlesien 1763)

http://oldmaps.geolab.cz/map_region.pl?lang=cs&map_root=1vm&map_region=sl

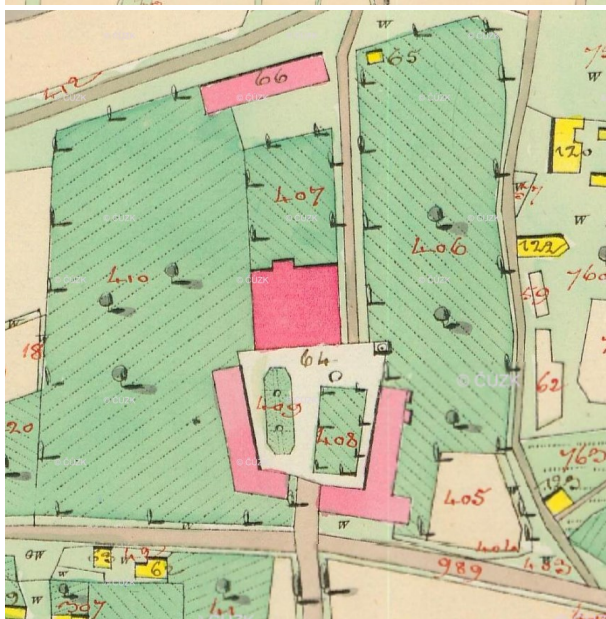


Potwierdzenie istnienia obiektu po przebudowie późnobarokowej.

Mapa franciszkańska (Franciszek II/I), w wersji austriackiej (drugie mapowanie - Franziszeische Landesaufnahme): Morawy i Śląsk 1836–1842 (Mähren und Schlesien 1836–1842)

[https://mapire.eu/de/map/secondsurvey-](https://mapire.eu/de/map/secondsurvey-moravia/?layers=osm%2C62&bbox=1957740.4870870581%2C6372705.936672876%2C2152119.8500162615%2C6433855.559301017)

[moravia/?layers=osm%2C62&bbox=1957740.4870870581%2C6372705.936672876%2C2152119.8500162615%2C6433855.559301017](https://mapire.eu/de/map/secondsurvey-moravia/?layers=osm%2C62&bbox=1957740.4870870581%2C6372705.936672876%2C2152119.8500162615%2C6433855.559301017)



Potwierdzenie istnienia obiektu po przebudowie późnobarokowej.
Kataster austriacki (franciszkański)
Tereny Czech: <https://archivnimapy.cuzk.cz>





Potwierdzenie istnienia obiektu. Obiekt już jako zameczek myśliwski.

Mapa monarchii Habsburgów 1869-1887 (trzecie mapowanie - Franzisco-Josephinische Landesaufnahme) w skali 1:25000
<https://mapire.eu/de/map/thirdsurvey25000/?layers=osm%2C129&bbox=2109361.0098719993%2C6019414.765210961%2C2133658.4302381496%2C6027058.468039478>



Potwierdzenie istnienia obiektu. Obiekt już jako zameczek myśliwski.

Mapa monarchii Habsburgów 1869-1887 (trzecie mapowanie - Franzisco-Josephinische Landesaufnahme) w skali 1:25000
w wersji czeskiej
http://oldmaps.geolab.cz/map_region.pl?lang=cs&map_root=3vm&map_region=25



Potwierdzenie istnienia obiektu. Obiekt już jako zameczek myśliwski.

Mapa monarchii Habsburgów 1869-1887 (trzecie mapowanie - Franzisco-Josephinische Landesaufnahme) w skali 1:75000
<https://mapire.eu/de/map/thirdsurvey75000/?layers=osm%2C43&bbox=1901067.7191377215%2C6130849.589013578%2C1913216.4293207966%2C6134671.440427838>



Brak potwierdzenia obiektu– mapa górna z 1921 r.
 lub folwark – mapa dolna z 1934 r.

Mapy polska WIG z okresu 20-lecia międzywojennego w skali
<http://igrek.amzp.pl/mapindex.php?cat=WIG100&listtype=standard&listsort=sortoption1>



Ikonografia historyczna (przemiany architektoniczne)

- nie znaleziono

Stan obecny

Opis: Obiekt nie istnieje.



Widok ogólny.

Google Maps

Bibliografia

M. Makowski, Szlacheckie siedziby na Śląsku Cieszyńskim, s.102-109.

<https://www.hrady.cz/?OID=2643>

<https://prazdnedomy.cz/domy/objekty/detail/841-zamek-chotebuz>

[https://cs.wikipedia.org/wiki/Chot%C4%9Bbuz_\(z%C3%A1mek\)#Po_roce_1227](https://cs.wikipedia.org/wiki/Chot%C4%9Bbuz_(z%C3%A1mek)#Po_roce_1227)

Wnioski i wytyczne

Zaleca się poszukiwanie materiału źródłowego w celu jego archiwizacji.



LP	Miejscowość	Kraj	Typ obiektu	Lokalizacja
65b.	KOCOBĘDZ (Kocobendz) cz. Chotěbuz, niem. Kotzobendz	CZ	dwór	49.769293, 18.568487

Zameczek Kocobędz

Uwagi o lokalizacji: Kocobędz po raz pierwszy jest wzmiankowany w 1229 roku, w bulli papieża Grzegorza IX.

Powstanie: 1780-1782.

Właściciel/budowniczy: František Trach z Březí i jego żona Karolína Josefa Bees z Chrostiny.

Uwagi o obiekcie: Od 1817 własność Komory Cieszyńskiej. **W** latach 1839-1841 przebudowany przez Komorę na klasycystyczny dwór myśliwski (prawdopodobnie Josef Kornhäusel). Od 1871 roku przeznaczony na szkołę rolniczą, co powoduje przebudowę obiektu (podwyższenie części bocznych do poziomu 1-szego pietra. Następną przebudowa, ze względu na wymogi szkoły miła miejsce około 1901 roku. Ostatnia przebudowa po zniszczenia II Wojny Światowej w roku 1947. Zatarło całkowicie charakter budynku.

Obecna funkcja obiektu: obiekt istnieje. Własność gminy. Popada w ruinę.

Typ rezydencji: dwór. **Podtyp rezydencji:** kasztel dziedziczny.

Rejestracja: kulturowa pamiątka rejst. č. ÚSKP 10367/8-3516 - zamek

Określenia: (niem.) Schloss

Kod obiektu: (charakterystyka obiektu niepewna)

KD_W2 / ZD_KD-W5 / PZ_O-O4 / FZ_BA / NO / D3 / F4 / E_SZ / RS_W-O / ZOO-P / B_M-DC

Analiza urbanistyczna

Województwo (PL) Kraj (CZ)	Powiat	Gmina / Miasto	Dzielnica / Wieś
Morawsko-śląski	Karwina	Kocobędz	Kocobędz

Dostępność komunikacyjna: Obiekt znajduje się przy drodze lokalnej.

Dostępność wizualna: obiekt widoczny z drogi lokalnej. Własność gminy.



Potwierdzenie lokalizacji (mapy)



Potwierdzenie istnienia obiektu wcześniejszego.

Mapa Księstwa Cieszyńskiego (Ducatus in Silesia superiore Teschinensis) Jonasa Nigrinusa z 1724
https://upload.wikimedia.org/wikipedia/commons/9/91/Jonas_Nigrinus%2C_Ducatus_Teschinensis.jpg



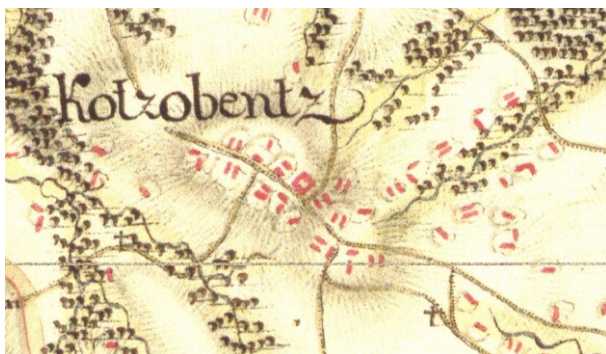
Brak potwierdzenia istnienia obiektu.

Mapa Księstwa Cieszyńskiego (Principatus Silesiae Teschinensis) Matthäusa Schubartha z roku 1736
https://upload.wikimedia.org/wikipedia/commons/b/b3/Matthaeus_Schubarth%2C_Ducatus_Teschinensis.jpg



Potwierdzenie istnienia obiektu wcześniejszego.

Mapa józefińska (Józef II), w wersji austriackiej (pierwsze mapowanie – Josephinische Landesaufnahme): Księstwo Górno-Śląskie 1763 (Herzogtum Ober-Schlesien 1763)
<https://mapire.eu/de/map/firstsurvey-silesia/?layers=osm%2C154&bbox=2023445.790079433%2C6415057.254895444%2C2047743.2104455833%2C6422700.957723961>



Potwierdzenie istnienia obiektu wcześniejszego.

Mapa józefińska (Józef II), w wersji czeskiej (pierwsze mapowanie – Josephinische Landesaufnahme): Księstwo Górno-Śląskie 1763 (Herzogtum Ober-Schlesien 1763)

http://oldmaps.geolab.cz/map_region.pl?lang=cs&map_root=1vm&map_region=sl

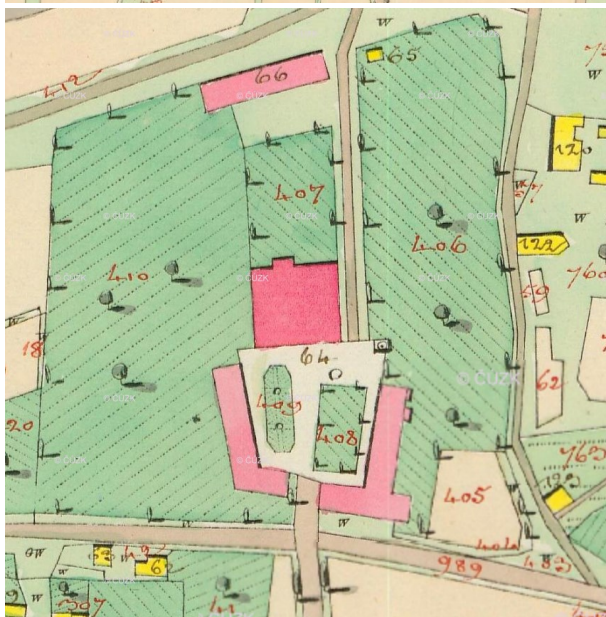
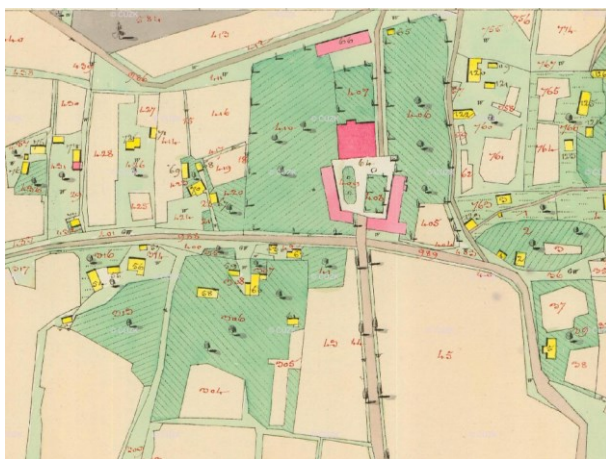


Potwierdzenie istnienia obiektu wcześniejszego.

Mapa franciszkańska (Franciszek II/I), w wersji austriackiej (drugie mapowanie - Franziszeische Landesaufnahme): Morawy i Śląsk 1836–1842 (Mähren und Schlesien 1836–1842)

[https://mapire.eu/de/map/secondsurvey-](https://mapire.eu/de/map/secondsurvey-moravia/?layers=osm%2C62&bbox=1957740.4870870581%2C6372705.936672876%2C2152119.8500162615%2C6433855.559301017)

[moravia/?layers=osm%2C62&bbox=1957740.4870870581%2C6372705.936672876%2C2152119.8500162615%2C6433855.559301017](https://mapire.eu/de/map/secondsurvey-moravia/?layers=osm%2C62&bbox=1957740.4870870581%2C6372705.936672876%2C2152119.8500162615%2C6433855.559301017)



Potwierdzenie istnienia obiektu wcześniejszego.
Kataster austriacki (franciszkański)
Tereny Czech: <https://archivnimapy.cuzk.cz>





Potwierdzenie istnienia obiektu.

Mapa monarchii Habsburgów 1869-1887 (trzecie mapowanie - Franzisco-Josephinische Landesaufnahme) w skali 1:25000
<https://mapire.eu/de/map/thirdsurvey25000/?layers=osm%2C129&bbox=2109361.0098719993%2C6019414.765210961%2C2133658.4302381496%2C6027058.468039478>



Potwierdzenie istnienia obiektu.

Mapa monarchii Habsburgów 1869-1887 (trzecie mapowanie - Franzisco-Josephinische Landesaufnahme) w skali 1:25000
w wersji czeskiej
http://oldmaps.geolab.cz/map_region.pl?lang=cs&map_root=3vm&map_region=25



Potwierdzenie istnienia obiektu.

Mapa monarchii Habsburgów 1869-1887 (trzecie mapowanie - Franzisco-Josephinische Landesaufnahme) w skali 1:75000
<https://mapire.eu/de/map/thirdsurvey75000/?layers=osm%2C43&bbox=1901067.7191377215%2C6130849.589013578%2C1913216.4293207966%2C6134671.440427838>



Brak potwierdzenia obiektu – mapa górna z 1921 r.
lub folwark – mapa dolna z 1934 r.


Mapy polska WIG z okresu 20-lecia międzywojennego w skali
<http://igrek.amzp.pl/mapindex.php?cat=WIG100&listtype=standard&listsort=sortoption1>



Ikonografia historyczna (przemiany architektoniczne)



Klasycystyczny pałacyk po roku 1872
Ze zbiorów Mariusza Makowskiego



Lata 1900-1910. Kocobędz z dawnym pałacem, który służył za szkoły rolniczą.

CSRSII
Wszystkie prawa zastrzeżone.

Klasycystyczny pałacyk po roku 1872 na pocztówce.

https://fotopolska.eu/Kocobedz_Chotbuz/b295893,Palac_w_Kocobedzu.html?f=1254188-foto



Szkoła rolnicza. Lata 1905-1910
Ze zbiorów Mariusza Makowskiego



Widok na barokową bramę.
Ze zbiorów Mariusza Makowskiego



Stan obecny

Opis: Obiekt istnieje.



Widok ogólny.
Google Maps

Bibliografia

M. Makowski, Szlacheckie siedziby na Śląsku Cieszyńskim, s.102-109.

<https://www.hrady.cz/?OID=2643>

<https://prazdnedomy.cz/domy/objekty/detail/841-zamek-chotebuz>

<https://www.youtube.com/watch?v=98j30AICFi4>

[https://cs.wikipedia.org/wiki/Chot%C4%9Bbuz_\(z%C3%A1mek\)#Po_roce_1227](https://cs.wikipedia.org/wiki/Chot%C4%9Bbuz_(z%C3%A1mek)#Po_roce_1227)

Wnioski i wytyczne

Zaleca się poszukiwanie materiału źródłowego w celu jego archiwizacji.



LP	Miejscowość	Kraj	Typ obiektu	Lokalizacja
66.	KOCUROWICE cz. Kocurovice, niem. Kotzurowitz	CZ	dwór	49.702786, 18.452542

Dwór Kocurovice

Uwagi o lokalizacji: Kocurovice występują na mapach z XVIII wieku..

Powstanie: występuje na mapach z XVIII wieku

Właściciel/budowniczy:

Uwagi o obiekcie: Około 1716 r. Helena Fryderyka Jaworska z Jaworza wybudowała niewielki dwór na pd. od centrum wsi. Budynek mieszkalny w kształcie litery L otaczały budynki gospodarcze. Później właścicielami byli Kobielusze z Istebnej. Na przełomie XIX i XX w. dwór spłonął. Na jego miejscu został wybudowany obecny dom mieszkalny. Z pierwotnego założenia zachowały się jednak sklepione piwnice, zapewne części murów nowego domu oraz budynki gospodarcze. Zapis w katastrze to dominium Albert Höenheiser.

Obecna funkcja obiektu: Obiekt nie istnieje.

Typ rezydencji: dwór. **Podtyp rezydencji:** ??.

Rejestracja:

Określenia rezydencji: (cz.) Hof

Kod obiektu:

KD_W2 / ZD_??-W5 / PZ_O-04 / FZ_BA / NO / D3 / F4 / E_SZ / RS_W-O / ZOO-P / B_M-DC

Analiza urbanistyczna

Województwo (PL) Kraj (CZ)	Powiat	Gmina / Miasto	Dzielnica / Wieś
Morawsko-śląski	Frydek-Mistek	Domasłowice Dolne	Kocurovice

Dostępność komunikacyjna: Obiekt znajdował się przy drodze lokalnej.

Dostępność wizualna: Obiekt nie istnieje.



Potwierdzenie lokalizacji (mapy)



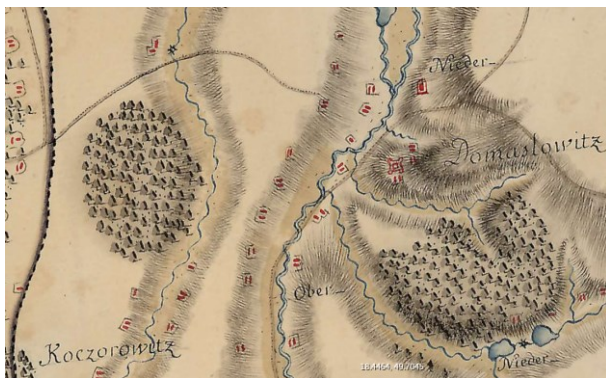
Brak potwierdzenia istnienia obiektu.

Mapa Księstwa Cieszyńskiego (Ducatus in Silesia superiore Teschinensis) Jonasa Nigrinusa z 1724
https://upload.wikimedia.org/wikipedia/commons/9/91/Jonas_Nigrinus%2C_Ducatus_Teschinensis.jpg



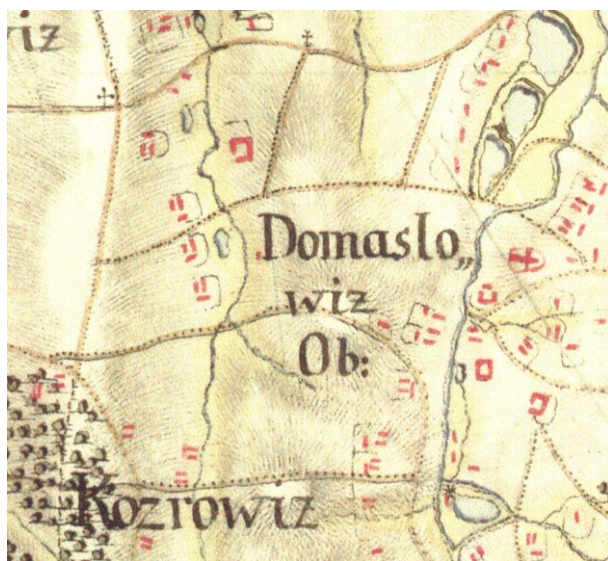
Brak potwierdzenia istnienia obiektu (potwierdzenie pośrednie jeśli przyjąć symbol wsi o dworze jako symbol folwarku).

Mapa Księstwa Cieszyńskiego (Principatus Silesiae Teschinensis) Matthäusa Schubartha z roku 1736
https://upload.wikimedia.org/wikipedia/commons/b/b3/Matthaeus_Schubarth%2C_Ducatus_Teschinensis.jpg



Brak potwierdzenia istnienia obiektu.

Mapa józefińska (Józef II), w wersji austriackiej (pierwsze mapowanie – Josephinische Landesaufnahme): Księstwo Górno-Śląskie 1763 (Herzogtum Ober-Schlesien 1763)
<https://mapire.eu/de/map/firstsurvey-silesia/?layers=osm%2C154&bbox=2023445.790079433%2C6415057.254895444%2C2047743.2104455833%2C6422700.957723961>



Potwierdzenie istnienia obiektu. Lokalizacja przesunięta.

Mapa józefińska (Józef II), w wersji czeskiej (pierwsze mapowanie – Josephinische Landesaufnahme): Księstwo Górno-Śląskie 1763 (Herzogtum Ober-Schlesien 1763)

http://oldmaps.geolab.cz/map_region.pl?lang=cs&map_root=1vm&map_region=sl





Potwierdzenie istnienia obiektu – kształt obiektu niezgodny z katastrem.

Mapa franciszkańska (Franciszek II/I), w wersji austriackiej (drugie mapowanie - Franziszeische Landesaufnahme): Morawy i Śląsk 1836–1842 (Mähren und Schlesien 1836–1842)

[https://mapire.eu/de/map/secondsurvey-](https://mapire.eu/de/map/secondsurvey-moravia/?layers=osm%2C62&bbox=1957740.4870870581%2C6372705.936672876%2C2152119.8500162615%2C6433855.559301017)

[moravia/?layers=osm%2C62&bbox=1957740.4870870581%2C6372705.936672876%2C2152119.8500162615%2C6433855.559301017](https://mapire.eu/de/map/secondsurvey-moravia/?layers=osm%2C62&bbox=1957740.4870870581%2C6372705.936672876%2C2152119.8500162615%2C6433855.559301017)



Obiekt w lokalizacji – budynek w kształcie litery L.



Kataster austriacki (franciszkański)

Tereny Czech: <https://archivnimapy.cuzk.cz>



Obiekt w lokalizacji.

Kataster austriacki z 1873

Tereny Czech: <https://archivnimapy.cuzk.cz>



Potwierdzenie istnienia obiektu nowego.

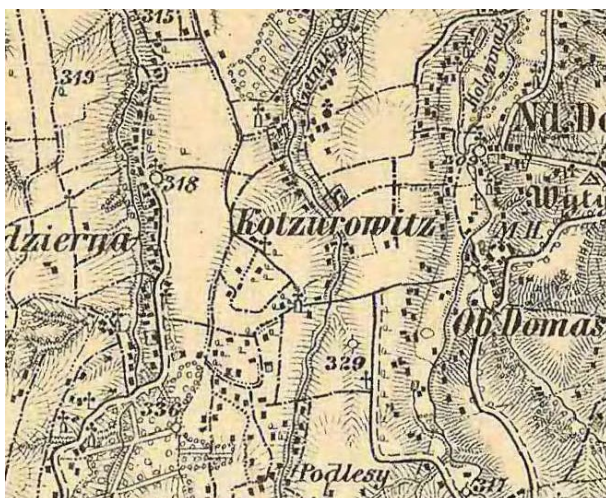
Mapa monarchii Habsburgów 1869-1887 (trzecie mapowanie - Franzisco-Josephinische Landesaufnahme) w skali 1:25000
<https://mapire.eu/de/map/thirdsurvey25000/?layers=osm%2C129&bbox=2109361.0098719993%2C6019414.765210961%2C2133658.4302381496%2C6027058.468039478>



W lokalizacji nowy obiekt istniejący do dzisiaj.

Mapa monarchii Habsburgów 1869-1887 (trzecie mapowanie - Franzisco-Josephinische Landesaufnahme) w skali 1:25000 w wersji czeskiej - 1876

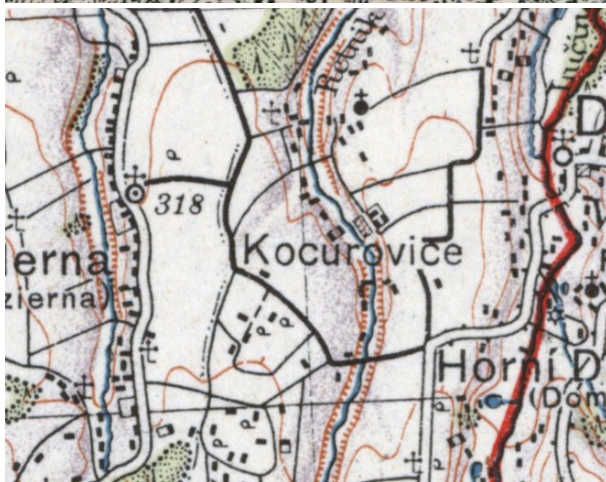
http://oldmaps.geolab.cz/map_region.pl?lang=cs&map_root=3vm&map_region=25



W lokalizacji nowy obiekt istniejący do dzisiaj.

Mapa monarchii Habsburgów 1869-1887 (trzecie mapowanie - Franzisco-Josephinische Landesaufnahme) w skali 1:75000

<https://mapire.eu/de/map/thirdsurvey75000/?layers=osm%2C43&bbox=1901067.7191377215%2C6130849.589013578%2C1913216.4293207966%2C6134671.440427838>



Brak potwierdzenia obiektu (w lokalizacji nowy obiekt) – mapa górna z 1921 r.

lub brak (w lokalizacji nowy obiekt) – mapa dolna z 1934 r.

Mapy polska WIG z okresu 20-lecia międzywojennego w skali

<http://igrek.amzp.pl/mapindex.php?cat=WIG100&listtype=standard&listsort=sortoption1>



Ikonografia historyczna (przemiany architektoniczne)

- nie znaleziono

Stan obecny

Opis: Obiekt nie istnieje.



Widok ogólny.

Google Maps

Bibliografia

<https://www.hrady.cz/zamek-kocurovice>

<http://eksploratorzy.com.pl/viewtopic.php?f=179&t=33953>

Wnioski i wytyczne

Zaleca się poszukiwanie materiału źródłowego w celu jego archiwizacji.



LP	Miejscowość	Kraj	Typ obiektu	Lokalizacja
67.	KOJKOWICE cz. Kojkovice, niem. Kojkowitz	CZ	dwór	49.702177, 18.685985

Folwark Kojkowice

Uwagi o lokalizacji: Kojkowice według informacji historycznych założono w 1776 roku, chociaż występują na mapach o pół wieku wcześniejszych.

Powstanie: występuje na mapach z XVIII wieku. W średniowieczu istniała tu strażnica rycerska – być może dwór rycerski. Stąd być może nazwiska: z Kojkowic lub Kojkowski. W czasach nowożytnych na pewno istniał folwark książęcy.

Właściciel/budowniczy:

Uwagi o obiekcie: identyfikacja obiektu niepewna. Parcelacja folwarku po 1768 roku. Folwark składał się z domu, stodoły, obory i położonego w pobliżu pieca do wypalania wapna. Rządcówką była drewniana, parterowa, jednoizbowa chata o trzech oknach.

Obecna funkcja obiektu: Obiekt nie istnieje

Typ rezydencji: dwór. **Podtyp rezydencji:** ??.

Rejestracja:

Określenia rezydencji: (cz.) Hof

Kod obiektu:

KD_W2 / ZD_??-W5 / PZ_O-04 / FZ_BA / NO / D3 / F4 / E_SZ / RS_W-O / ZOO-P / B_M-DC

Analiza urbanistyczna

Województwo (PL) Kraj (CZ)	Powiat	Gmina / Miasto	Dzielnica / Wieś
Morawsko-śląski	Frydek-Mistek	Trzyniec	Kojkowice

Dostępność komunikacyjna: Obiekt znajdował się przy drodze lokalnej.

Dostępność wizualna: Obiekt nie istnieje.



Potwierdzenie lokalizacji (mapy)



Brak potwierdzenia istnienia obiektu.

Mapa Księstwa Cieszyńskiego (Ducatus in Silesia superiore Teschinensis) Jonasa Nigrinusa z 1724
https://upload.wikimedia.org/wikipedia/commons/9/91/Jonas_Nigrinus%2C_Ducatus_Teschinensis.jpg



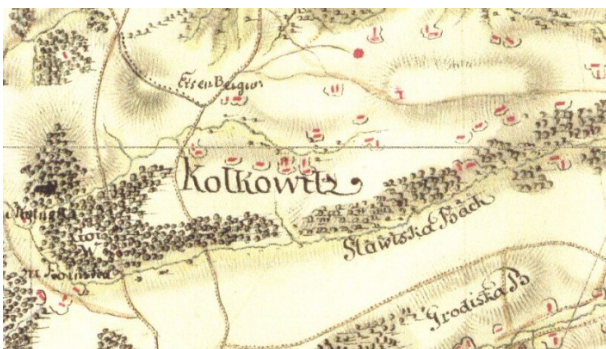
Brak potwierdzenia istnienia obiektu.

Mapa Księstwa Cieszyńskiego (Principatus Silesiae Teschinensis) Matthäusa Schubartha z roku 1736
https://upload.wikimedia.org/wikipedia/commons/b/b3/Matthaeus_Schubarth%2C_Ducatus_Teschinensis.jpg



Potwierdzenie istnienia obiektu.

Mapa józefińska (Józef II), w wersji austriackiej (pierwsze mapowanie – Josephinische Landesaufnahme): Księstwo Górno-Śląskie 1763 (Herzogtum Ober-Schlesien 1763)
<https://mapire.eu/de/map/firstsurvey-silesia/?layers=osm%2C154&bbox=2023445.790079433%2C6415057.254895444%2C2047743.2104455833%2C6422700.957723961>



Brak potwierdzenia istnienia obiektu.

Mapa józefińska (Józef II), w wersji czeskiej (pierwsze mapowanie – Josephinische Landesaufnahme): Księstwo Górno-Śląskie 1763 (Herzogtum Ober-Schlesien 1763)

http://oldmaps.geolab.cz/map_region.pl?lang=cs&map_root=1vm&map_region=sl



Brak potwierdzenia istnienia obiektu.

Mapa franciszkańska (Franciszek II/I), w wersji austriackiej (drugie mapowanie - Franziszeische Landesaufnahme): Morawy i Śląsk 1836–1842 (Mähren und Schlesien 1836–1842)

<https://mapire.eu/de/map/secondsurvey-moravia/?layers=osm%2C62&bbox=1957740.4870870581%2C6372705.936672876%2C2152119.8500162615%2C6433855.559301017>



Brak potwierdzenia istnienia obiektu.

Kataster austriacki (franciszkański)

Tereny Czech: <https://archivnimapy.cuzk.cz>



Brak potwierdzenia istnienia obiektu.

Mapa monarchii Habsburgów 1869-1887 (trzecie mapowanie - Franzisco-Josephinische Landesaufnahme) w skali 1:25000
<https://mapire.eu/de/map/thirdsurvey25000/?layers=osm%2C129&bbox=2109361.0098719993%2C6019414.765210961%2C2133658.4302381496%2C6027058.468039478>

- brak mapy

Mapa monarchii Habsburgów 1869-1887 (trzecie mapowanie - Franzisco-Josephinische Landesaufnahme) w skali 1:25000 w wersji czeskiej
http://oldmaps.geolab.cz/map_region.pl?lang=cs&map_root=3vm&map_region=25



Brak potwierdzenia istnienia obiektu.

Mapa monarchii Habsburgów 1869-1887 (trzecie mapowanie - Franzisco-Josephinische Landesaufnahme) w skali 1:75000
<https://mapire.eu/de/map/thirdsurvey75000/?layers=osm%2C43&bbox=1901067.7191377215%2C6130849.589013578%2C1913216.4293207966%2C6134671.440427838>





Brak potwierdzenia obiektu– mapa górna z 1921 r.
lub brak – mapa dolna z 1934 r.

Mapy polska WIG z okresu 20-lecia międzywojennego w skali
<http://igrek.amzp.pl/mapindex.php?cat=WIG100&listtype=standard&listsort=sortoption1>



Ikonografia historyczna (przemiany architektoniczne)

- nie znaleziono

Stan obecny

Opis: Obiekt nie istnieje.



Widok ogólny.

Google Maps

Bibliografia

<https://sbc.org.pl/Content/316887/6957.pdf>

Wnioski i wytyczne

Zaleca się poszukiwanie materiału źródłowego w celu jego archiwizacji.



LP	Miejscowość	Kraj	Typ obiektu	Lokalizacja
68.	KOMOROWICE (Czechowskie) cz. Komorovice, niem. Komorowitz	PL	dwór	49.880251, 19.033021

Folwark Komorowice

Uwagi o lokalizacji: Komorowice (Czechowskie – określenie lokalne) występują na mapach z XVIII wieku jako Mückendorff, w odróżnieniu od Komorowic (Krakowskich) występujących jako Komorowice (Komorowicze) i Komorowic (Śląskich), występujących jako Batzdorf (Patzdorff).

Powstanie: występuje na mapach z XIX wieku

Właściciel/budowniczy:

Uwagi o obiekcie:

Obecna funkcja obiektu:

Typ rezydencji: dwór. **Podtyp rezydencji:** dwór parterowy.

Rejestracja:

Określenia rezydencji: (cz.) Hof

Kod obiektu:

KD_W2 / ZD_DP-W5 / PZ_O-O4 / FZ_BA / NO / D3 / F4 / E_SZ / RS_W-O / ZOO-P / B_M-DC

Analiza urbanistyczna

Województwo (PL) Kraj (CZ)	Powiat	Gmina / Miasto	Dzielnica / Wieś
Śląskie	bielski	Czechowice- Dziedzice	Południe

Dostępność komunikacyjna: Obiekt znajdował się przy drodze lokalnej.

Dostępność wizualna: Obiekt nie istnieje.



Potwierdzenie lokalizacji (mapy)



Brak potwierdzenia istnienia obiektu.

Mapa Księstwa Cieszyńskiego (Ducatus in Silesia superiore Teschinensis) Jonasa Nigrinusa z 1724
https://upload.wikimedia.org/wikipedia/commons/9/91/Jonas_Nigrinus%2C_Ducatus_Teschinensis.jpg



Brak potwierdzenia istnienia obiektu (w lokalizacji młyn).

Mapa Księstwa Cieszyńskiego (Principatus Silesiae Teschinensis) Matthäusa Schubartha z roku 1736
https://upload.wikimedia.org/wikipedia/commons/b/b3/Matthaeus_Schubarth%2C_Ducatus_Teschinensis.jpg



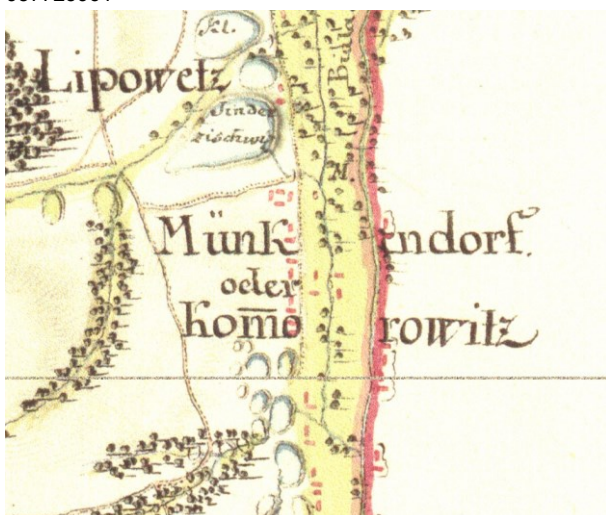


Brak potwierdzenia istnienia obiektu (potwierdzenie pośrednie - symbol).

Mapa józefińska (Józef II), w wersji austriackiej (pierwsze mapowanie – Josephinische Landesaufnahme): Księstwo Górno-Śląskie 1763 (Herzogtum Ober-Schlesien 1763)

[https://mapire.eu/de/map/firstsurvey-](https://mapire.eu/de/map/firstsurvey-silesia/?layers=osm%2C154&bbox=2023445.790079433%2C6415057.254895444%2C2047743.2104455833%2C6422700.957723961)

[silesia/?layers=osm%2C154&bbox=2023445.790079433%2C6415057.254895444%2C2047743.2104455833%2C6422700.957723961](https://mapire.eu/de/map/firstsurvey-silesia/?layers=osm%2C154&bbox=2023445.790079433%2C6415057.254895444%2C2047743.2104455833%2C6422700.957723961)



Brak potwierdzenia istnienia obiektu jednak obiekt w lokalizacji (nad literą K w początku nazwy Munk).

Mapa józefińska (Józef II), w wersji czeskiej (pierwsze mapowanie – Josephinische Landesaufnahme): Księstwo Górno-Śląskie 1763 (Herzogtum Ober-Schlesien 1763)

http://oldmaps.geolab.cz/map_region.pl?lang=cs&map_root=1vm&map_region=sl



Potwierdzenie istnienia obiektu.

Mapa franciszkańska (Franciszek II/I), w wersji austriackiej (drugie mapowanie - Franziszeische Landesaufnahme): Morawy i Śląsk 1836–1842 (Mähren und Schlesien 1836–1842)

[https://mapire.eu/de/map/secondsurvey-](https://mapire.eu/de/map/secondsurvey-moravia/?layers=osm%2C62&bbox=1957740.4870870581%2C6372705.936672876%2C2152119.8500162615%2C6433855.559301017)

[moravia/?layers=osm%2C62&bbox=1957740.4870870581%2C6372705.936672876%2C2152119.8500162615%2C6433855.559301017](https://mapire.eu/de/map/secondsurvey-moravia/?layers=osm%2C62&bbox=1957740.4870870581%2C6372705.936672876%2C2152119.8500162615%2C6433855.559301017)

- nie wystąpiono o odpis

Kataster austriacki (franciszkański)

Tereny Czech: <https://archivnimapy.cuzk.cz>



Potwierdzenie istnienia obiektu.

Mapa monarchii Habsburgów 1869-1887 (trzecie mapowanie - Franzisco-Josephinische Landesaufnahme) w skali 1:25000
<https://mapire.eu/de/map/thirdsurvey25000/?layers=osm%2C129&bbox=2109361.0098719993%2C6019414.765210961%2C2133658.4302381496%2C6027058.468039478>

- brak mapy

Mapa monarchii Habsburgów 1869-1887 (trzecie mapowanie - Franzisco-Josephinische Landesaufnahme) w skali 1:25000 w wersji czeskiej
http://oldmaps.geolab.cz/map_region.pl?lang=cs&map_root=3vm&map_region=25



Potwierdzenie istnienia obiektu.

Mapa monarchii Habsburgów 1869-1887 (trzecie mapowanie - Franzisco-Josephinische Landesaufnahme) w skali 1:75000
<https://mapire.eu/de/map/thirdsurvey75000/?layers=osm%2C43&bbox=1901067.7191377215%2C6130849.589013578%2C1913216.4293207966%2C6134671.440427838>



Brak potwierdzenia obiektu– mapa górna z 1921 r.
lub brak – mapa dolna z 1934 r.

Mapy polska WIG z okresu 20-lecia międzywojennego w skali
<http://igrek.amzp.pl/mapindex.php?cat=WIG100&listtype=standard&listsort=sortoption1>



Ikonografia historyczna (przemiany architektoniczne)



Dwór Komorowice

<https://tramwajcieszynski.pl/byl-kiedys-taki-zaklad-czechowickie-zaklady-materialow-opatrunkowych/>

Stan obecny

Opis: Obiekt nie istnieje.



Widok ogólny.

Google Maps

Bibliografia

- nie znaleziono

Wnioski i wytyczne

Zaleca się poszukiwanie materiału źródłowego w celu jego archiwizacji.



LP	Miejscowość	Kraj	Typ obiektu	Lokalizacja
69.	KONIAKÓW cz. Koňákov, niem. Konakau	CZ	dwór	49.731983, 18.547143

Folwark Koniaków

Uwagi o lokalizacji: Koniaków występuje po raz pierwszy w roku 1478. Wspomniana w dokumentach: „Trachiana I” – dokumenty osobiste, majątkowe i korespondencja dotycząca rodu Trach von Birkau z Kocobędza oraz Bess von Chrostin z Koniakowa. W dokumentach wymieniany jako fideikomis.

Powstanie: występuje na mapach z XIX wieku

Właściciel/budowniczy:

Uwagi o obiekcie:

Obecna funkcja obiektu: Lokalizacja hipotetyczna na podstawie analizy charakteru założenia.

Typ rezydencji: dwór. **Podtyp rezydencji:** ??.

Rejestracja:

Określenia rezydencji:

Kod obiektu:

KD_W2 / ZD_??-W5 / PZ_O-04 / FZ_BA / NO / D3 / F4 / E_SZ / RS_W-O / ZOO-P / B_M-DC

Analiza urbanistyczna

Województwo (PL) Kraj (CZ)	Powiat	Gmina / Miasto	Dzielnica / Wieś
Morawsko-śląski	Karwina	Czeski Cieszyn	Koniaków

Dostępność komunikacyjna: Obiekt znajdował się przy drodze lokalnej.

Dostępność wizualna: Obiekt nie istnieje.



Potwierdzenie lokalizacji (mapy)



Brak potwierdzenia istnienia obiektu.

Mapa Księstwa Cieszyńskiego (Ducatus in Silesia superiore Teschinensis) Jonasa Nigrinusa z 1724
https://upload.wikimedia.org/wikipedia/commons/9/91/Jonas_Nigrinus%2C_Ducatus_Teschinensis.jpg



Brak potwierdzenia istnienia obiektu (potwierdzenie pośrednie – obiekt pod literą a z napisu Koniakow).

Mapa Księstwa Cieszyńskiego (Principatus Silesiae Teschinensis) Matthäusa Schubartha z roku 1736
https://upload.wikimedia.org/wikipedia/commons/b/b3/Matthaeus_Schubarth%2C_Ducatus_Teschinensis.jpg





Brak potwierdzenia istnienia obiektu (potwierdzenie pośrednie – być może są to obiekty wskazane na dolnym rysunku).

Mapa józefińska (Józef II), w wersji austriackiej (pierwsze mapowanie – Josephinische Landesaufnahme): Księstwo Górno-Śląskie 1763 (Herzogtum Ober-Schlesien 1763)

[https://mapire.eu/de/map/firstsurvey-](https://mapire.eu/de/map/firstsurvey-silesia/?layers=osm%2C154&bbox=2023445.790079433%2C6415057.254895444%2C2047743.2104455833%2C6422700.957723961)

[silesia/?layers=osm%2C154&bbox=2023445.790079433%2C6415057.254895444%2C2047743.2104455833%2C6422700.957723961](https://mapire.eu/de/map/firstsurvey-silesia/?layers=osm%2C154&bbox=2023445.790079433%2C6415057.254895444%2C2047743.2104455833%2C6422700.957723961)



Potwierdzenie pośrednie obiektu jako WH (karczma – zajazd).

Mapa józefińska (Józef II), w wersji czeskiej (pierwsze mapowanie – Josephinische Landesaufnahme): Księstwo Górno-Śląskie 1763 (Herzogtum Ober-Schlesien 1763)

http://oldmaps.geolab.cz/map_region.pl?lang=cs&map_root=1vm&map_region=sl



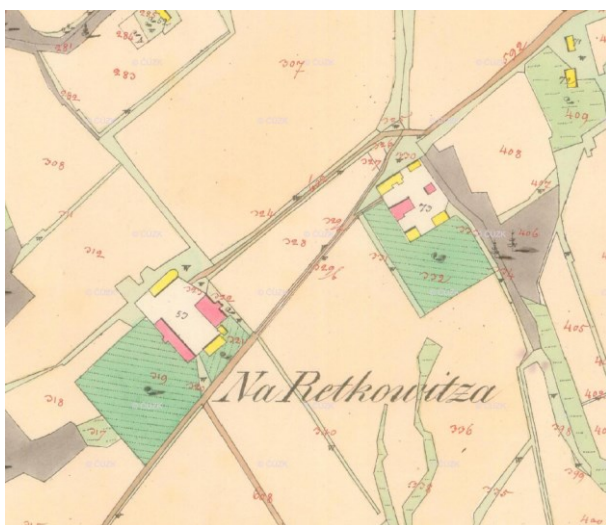


Brak potwierdzenia istnienia obiektu (w lokalizacji gorzelnia i inne budynki gospodarcze).

Mapa franciszkańska (Franciszek II/I), w wersji austriackiej (drugie mapowanie - Franziszeische Landesaufnahme): Morawy i Śląsk 1836–1842 (Mähren und Schlesien 1836–1842)

[https://mapire.eu/de/map/secondsurvey-](https://mapire.eu/de/map/secondsurvey-moravia/?layers=osm%2C62&bbox=1957740.4870870581%2C6372705.936672876%2C2152119.8500162615%2C6433855.559301017)

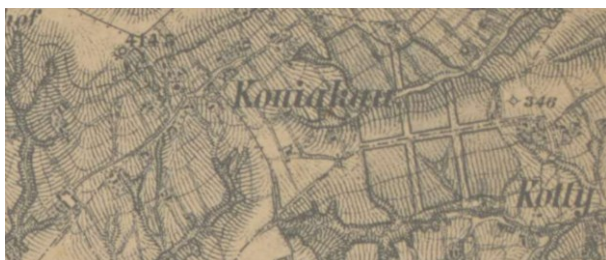
[moravia/?layers=osm%2C62&bbox=1957740.4870870581%2C6372705.936672876%2C2152119.8500162615%2C6433855.559301017](https://mapire.eu/de/map/secondsurvey-moravia/?layers=osm%2C62&bbox=1957740.4870870581%2C6372705.936672876%2C2152119.8500162615%2C6433855.559301017)



Brak potwierdzenia istnienia obiektu (w lokalizacji obiektu).

Kataster austriacki (franciszkański)

Tereny Czech: <https://archivnimapy.cuzk.cz>



Brak potwierdzenia istnienia obiektu (w lokalizacji obiektu).

Mapa monarchii Habsburgów 1869-1887 (trzecie mapowanie - Franzisco-Josephinische Landesaufnahme) w skali 1:25000

<https://mapire.eu/de/map/thirdsurvey25000/?layers=osm%2C129&bbox=2109361.0098719993%2C6019414.765210961%2C2133658.4302381496%2C6027058.468039478>





Brak potwierdzenia istnienia obiektu (w lokalizacji obiektu).

Mapa monarchii Habsburgów 1869-1887 (trzecie mapowanie - Franzisco-Josephinische Landesaufnahme) w skali 1:25000 w wersji czeskiej

http://oldmaps.geolab.cz/map_region.pl?lang=cs&map_root=3vm&map_region=25



Brak potwierdzenia istnienia obiektu (w lokalizacji obiektu).

Mapa monarchii Habsburgów 1869-1887 (trzecie mapowanie - Franzisco-Josephinische Landesaufnahme) w skali 1:75000

<https://mapire.eu/de/map/thirdsurvey75000/?layers=osm%2C43&bbox=1901067.7191377215%2C6130849.589013578%2C1913216.4293207966%2C6134671.440427838>



Brak potwierdzenia obiektu – mapa górna z 1921 r.

lub brak – mapa dolna z 1934 r.

Mapy polska WIG z okresu 20-lecia międzywojennego w skali

<http://igrek.amzp.pl/mapindex.php?cat=WIG100&listtype=standard&listsort=sortoption1>



Ikonomia historyczna (przemiany architektoniczne)

- nie znaleziono

Stan obecny

Opis: Obiekt nie istnieje.



Widok ogólny.
Google Maps



Bibliografia

- nie znaleziono

Wnioski i wytyczne

Zaleca się poszukiwanie materiału źródłowego w celu jego archiwizacji.

Dyskusja



Blat 8, sekcja I pokazuje okolicę Koniakowa jak wyżej. Jest to górny, lewy róg blatu.

Mapa józefińska (Józef II), w wersji czeskiej (pierwsze mapowanie – Josephinische Landesaufnahme): Księstwo Górno-Śląskie 1763 (Herzogtum Ober-Schlesien 1763)

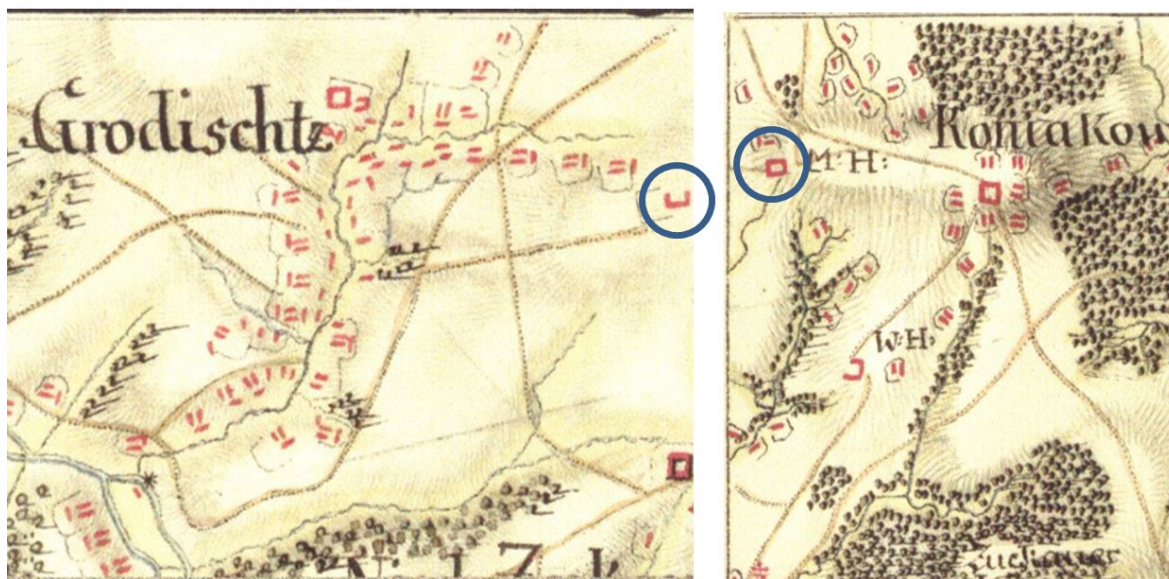
http://oldmaps.geolab.cz/map_region.pl?lang=cs&map_root=1vm&map_region=sl



Sąsiadująca z zachodu sekcja 13 pokazuje okolicę Grodziszcz (prawy, górny róg blatu). Błędnie wskazany Żuków Dolny (Nied. Zukau) – jest to wieś Suszów (cz. Sušov, niem. Suschow). Sawadowitz to nazwa wsi Zavadovice – jej lokalizacja poprawna.

Mapa józefińska (Józef II), w wersji czeskiej (pierwsze mapowanie – Josephinische Landesaufnahme): Księstwo Górno-Śląskie 1763 (Herzogtum Ober-Schlesien 1763)

http://oldmaps.geolab.cz/map_region.pl?lang=cs&map_root=1vm&map_region=sl



Można założyć, że obiekt wskazany na tych dwóch blatach mapy to ten sam obiekt i jest to Ober Hof w Grodziszczu.

Mapa józefińska (Józef II), w wersji czeskiej (pierwsze mapowanie – Josephinische Landesaufnahme): Księstwo Górno-Śląskie 1763 (Herzogtum Ober-Schlesien 1763)

http://oldmaps.geolab.cz/map_region.pl?lang=cs&map_root=1vm&map_region=sl





Po poprawkach obiekt opisywany wskazany jest na dole. Tak ulokowanego folwarku nie było ani w Suszowie ani w Żukowie Dolnym.

Mapa józefińska (Józef II), w wersji czeskiej (pierwsze mapowanie – Josephinische Landesaufnahme): Księstwo Górno-Śląskie 1763 (Herzogtum Ober-Schlesien 1763)

http://oldmaps.geolab.cz/map_region.pl?lang=cs&map_root=1vm&map_region=sl



LP	Miejscowość	Kraj	Typ obiektu	Lokalizacja
70.	KOŃCZYCE MAŁE cz. Malé Kunčice, niem. Klein Kuntschitz	PL	dwór	49.850580, 18.633446

Dwór obronny Kończyce Małe

Uwagi o lokalizacji: Kończyce Małe po raz pierwszy są wzmiankowane w Księdze uposażeń biskupstwa wrocławskiego (łac. Liber foundationis episcopatus Vratislaviensis), spisanej za czasów biskupa Henryka z Wierzbna ok. roku 1305.

Powstanie: prawdopodobnie koniec XIV wiek.

Właściciel/budowniczy: ród Golasowskich.

Uwagi o obiekcie: po roku 1559 obiekt przebudowany na renesansowy dwór obronny.

Obecna funkcja obiektu: obiekt przebudowany na barokowy dwór.

Typ rezydencji: dwór. **Podtyp rezydencji:** dwór obronny.

Rejestracja: zamek, XVI, nr rej.: 479/56 z 2.11.1956 oraz 153/60 z 27.02.1960

Określenia rezydencji: (pol.) zamek

Kod obiektu:

KD_M1 / ZD_DRK-W5 / PZ_B / FZ_GO / O1 / D3 / F4 / E_SZ / RS_W-O / ZOO-P / B_D/K-DR/DC

Analiza urbanistyczna

Województwo (PL) Kraj (CZ)	Powiat	Gmina / Miasto	Dzielnica / Wieś
Śląskie	cieszyński	Zebrzydowice	Kończyce Małe

Dostępność komunikacyjna: Obiekt znajdował się przy drodze lokalnej.

Dostępność wizualna: Obiekt zastąpiony przez barokowy dwór.



Potwierdzenie lokalizacji (mapy)


- brak źródeł tego typu

Ikonografia historyczna (przemiany architektoniczne)

- nie znaleziono

Stan obecny

Opis: Obecnie renesansowy dwór.



Widok ogólny
Google Maps

Bibliografia

- nie znaleziono

Wnioski i wytyczne

Jedynym źródłem bardziej pogłębionej analizy obiektu mogą być prace archeologiczne.



LP	Miejscowość	Kraj	Typ obiektu	Lokalizacja
70a.	KOŃCZYCE MAŁE cz. Malé Kunčice, niem. Klein Kuntschitz	PL	dwór	49.850580, 18.633446

Zamek Kończyce Małe

Uwagi o lokalizacji: Kończyce Małe po raz pierwszy są wzmiankowane w Księdze uposażeń biskupstwa wrocławskiego (łac. Liber foundationis episcopatus Vratislaviensis), spisanej za czasów biskupa Henryka z Wierzbna ok. roku 1305.

Powstanie: po roku 1560.

Właściciel/budowniczy: ród Czelów herbu Kościeszka z Czechowic (Piotr Czelo).

Uwagi o obiekcie: przebudowany w 2-giej połowie XVII wieku .

Obecna funkcja obiektu: obiekt przebudowany na barokowy dwór.

Typ rezydencji: dwór. **Podtyp rezydencji:** kasztel dziedziczny, dwór obronny.

Rejestracja: zamek, XVI, nr rej.: 479/56 z 2.11.1956 oraz 153/60 z 27.02.1960

Określenia rezydencji: (niem.) Schloss, (pol.) zamek

Kod obiektu:

KD_M1 / ZD_KD-W5 / PZ_B / FZ_RE / O1 / D3 / F4 / E_SZ / RS_W-O / ZOO-P / B_D/K-DR/DC

Analiza urbanistyczna

Województwo (PL) Kraj (CZ)	Powiat	Gmina / Miasto	Dzielnica / Wieś
Śląskie	cieszyński	Zebrzydowice	Kończyce Małe

Dostępność komunikacyjna: Obiekt znajdował się przy drodze lokalnej.

Dostępność wizualna: Obiekt zastąpiony przez barokowy dwór.



Potwierdzenie lokalizacji (mapy)


- brak źródeł tego typu

Ikonografia historyczna (przemiany architektoniczne)

- nie znaleziono

Stan obecny

Opis: Obecnie renesansowy dwór z barokową przebudową.



Widok ogólny
Google Maps



Bibliografia

- nie znaleziono

Wnioski i wytyczne

Jedynym źródłem bardziej pogłębionej analizy obiektu mogą być prace archeologiczne.



LP	Miejscowość	Kraj	Typ obiektu	Lokalizacja
70b.	KOŃCZYCE MAŁE cz. Malé Kunčice, niem. Klein Kuntschitz	PL	dwór	49.850580, 18.633446

Dwór Kończyce Małe

Uwagi o lokalizacji: Kończyce Małe po raz pierwszy są wzmiankowane w Księdze uposażeń biskupstwa wrocławskiego (łac. Liber fundationis episcopatus Vratislaviensis), spisanej za czasów biskupa Henryka z Wierzbna ok. roku 1305.

Powstanie: Po roku 1656.

Właściciel/budowniczy: ród Pełków z Nowego Miasta.

Uwagi o obiekcie: obiekt trzyskrzydłowy. Zamek przekształcono w wiejski dwór z romantycznym ogrodem angielskim, w którym znajdowały się altana i fontanna. W roku 1880 przebudowany przez rodzinę Folwarcznych. Wówczas wyburzono skrzydła pn.-zach. (kataster z 1836 nie potwierdza istnienia tego skrzydła – prawdopodobnie wyburzone wcześniej, do 2-gie połowy XVIII wieku) i pn.-wsch., a zabudowania gospodarcze rozbudowano. W latach 1956–1958 przeprowadzono odbudowę pałacu po zniszczeniach wojennych.

Obecna funkcja obiektu: własność gminy. Izba muzealna, hotel i restauracja (te ostatnie w nowym skrzydle).

Typ rezydencji: dwór. **Podtyp rezydencji:** pałac ziemiański

Rejestracja: zamek, XVI, nr rej.: 479/56 z 2.11.1956 oraz 153/60 z 27.02.1960

Określenia rezydencji: (cz.) Schloss

Kod obiektu:

KD_W2 / ZD_PZ-W5 / PZ_O-O4 / FZ_BA / NO / D3 / F4 / E_SZ / RS_W-O / ZOO-P / B_M-DC

Analiza urbanistyczna

Województwo (PL) Kraj (CZ)	Powiat	Gmina / Miasto	Dzielnica / Wieś
Śląskie	cieszyński	Zebrzydowice	Kończyce Małe

Dostępność komunikacyjna: Obiekt znajduje się przy drodze lokalnej.

Dostępność wizualna: Obiekt istnieje.



Potwierdzenie lokalizacji (mapy)



Brak potwierdzenia istnienia obiektu.

Mapa Księstwa Cieszyńskiego (Ducatus in Silesia superiore Teschinensis) Jonasa Nigrinusa z 1724
https://upload.wikimedia.org/wikipedia/commons/9/91/Jonas_Nigrinus%2C_Ducatus_Teschinensis.jpg



Potwierdzenie istnienia obiektu.

Mapa Księstwa Cieszyńskiego (Principatus Silesiae Teschinensis) Matthäusa Schubartha z roku 1736
https://upload.wikimedia.org/wikipedia/commons/b/b3/Matthaeus_Schubarth%2C_Ducatus_Teschinensis.jpg



Potwierdzenie istnienia obiektu (zapis na mapie wykazuje tylko trzy skrzydła, zakładając, że jest wiarygodny).

Mapa józefińska (Józef II), w wersji austriackiej (pierwsze mapowanie – Josephinische Landesaufnahme): Księstwo Górno-Śląskie 1763 (Herzogtum Ober-Schlesien 1763)
<https://mapire.eu/de/map/firstsurvey-silesia/?layers=osm%2C154&bbox=2023445.790079433%2C6415057.254895444%2C2047743.2104455833%2C6422700.957723961>



Potwierdzenie istnienia obiektu.

Mapa józefińska (Józef II), w wersji czeskiej (pierwsze mapowanie – Josephinische Landesaufnahme): Księstwo Górno-Śląskie 1763 (Herzogtum Ober-Schlesien 1763)

http://oldmaps.geolab.cz/map_region.pl?lang=cs&map_root=1vm&map_region=sl



Brak potwierdzenia istnienia obiektu (potwierdzenie pośrednie).

Mapa franciszkańska (Franciszek II/I), w wersji austriackiej (drugie mapowanie - Franziszeische Landesaufnahme): Morawy i Śląsk 1836–1842 (Mähren und Schlesien 1836–1842)

[https://mapire.eu/de/map/secondsurvey-](https://mapire.eu/de/map/secondsurvey-moravia/?layers=osm%2C62&bbox=1957740.4870870581%2C6372705.936672876%2C2152119.8500162615%2C6433855.559301017)

[moravia/?layers=osm%2C62&bbox=1957740.4870870581%2C6372705.936672876%2C2152119.8500162615%2C6433855.559301017](https://mapire.eu/de/map/secondsurvey-moravia/?layers=osm%2C62&bbox=1957740.4870870581%2C6372705.936672876%2C2152119.8500162615%2C6433855.559301017)



Potwierdzenie istnienia obiektu.
Kataster austriacki (franciszkański)
Tereny Czech: <https://archivnimapy.cuzk.cz>



Brak potwierdzenia istnienia obiektu (potwierdzenie pośrednie).
Mapa monarchii Habsburgów 1869-1887 (trzecie mapowanie - Franzisko-Josephinische Landesaufnahme) w skali 1:25000



<https://mapire.eu/de/map/thirdsurvey25000/?layers=osm%2C129&bbox=2109361.0098719993%2C6019414.765210961%2C2133658.4302381496%2C6027058.468039478>

-brak mapy

Mapa monarchii Habsburgów 1869-1887 (trzecie mapowanie - Franzisco-Josephinische Landesaufnahme) w skali 1:25000 w wersji czeskiej

http://oldmaps.geolab.cz/map_region.pl?lang=cs&map_root=3vm&map_region=25



Brak potwierdzenia istnienia obiektu (potwierdzenie pośrednie).

Mapa monarchii Habsburgów 1869-1887 (trzecie mapowanie - Franzisco-Josephinische Landesaufnahme) w skali 1:75000

<https://mapire.eu/de/map/thirdsurvey75000/?layers=osm%2C43&bbox=1901067.7191377215%2C6130849.589013578%2C1913216.4293207966%2C6134671.440427838>



Potwierdzenie obiektu jako Hof – mapa górna z 1921 r.

lub dwór – mapa dolna z 1934 r.

Mapy polska WIG z okresu 20-lecia międzywojennego w skali

<http://igrek.amzp.pl/mapindex.php?cat=WIG100&listtype=standard&listsort=sortoption1>



Ikonografia historyczna (przemiany architektoniczne)

- nie znaleziono



Obraz przedstawiający dwór prawdopodobnie w I-szej połowie XIX wieku.
Ze zbiorów Mariusza Makowskiego



Dwór z przełomu XIX i XX wieku.
Ze zbiorów Mariusza Makowskiego



Widoki dworu z początku XX wieku (atelier Jastrzembski).
Ze zbiorów Mariusza Makowskiego



Skrzydło zachodnie. Zdjęcie z Narodowego Archiwum Cyfrowego. W zbiorach znajduje się prawdopodobnie odbicie zwierciadlane zdjęcia. Tutaj po odwróceniu.
<https://audiovis.nac.gov.pl/obraz/115056/11cc89274402174503f0fd1849317621/>




Widok południowego i zachodniego skrzydła w roku 2005 (J. Tesarczyk).
Ze zbiorów Mariusza Makowskiego




Stan obecny

Opis: Obiekt nie istnieje.



Widok ogólny.
Google Maps



Obiekt w lokalizacji.
Google Maps



Bibliografia

M. Makowski, Szlacheckie siedziby na Śląsku Cieszyńskim, s.138-145.

https://pl.wikipedia.org/wiki/Zamek_w_Ko%C5%84czycach_Ma%C5%82ych

<https://zamkiobronne.pl/zamek/konczyce-male/>

<http://www.zamki.pl/?idzamku=konczyce>

<https://zabytek.pl/pl/obiekty/konczyce-male-zamek>

Wnioski i wytyczne

Zaleca się poszukiwanie materiału źródłowego w celu jego archiwizacji.



LP	Miejscowość	Kraj	Typ obiektu	Lokalizacja
70c.	KOŃCZYCE MAŁE cz. Malé Kunčice, niem. Klein Kuntschitz	PL	dwór	49.849396, 18.633544

Folwark Kończyce Małe (Unter, Schloss Hof)

Uwagi o lokalizacji: Kończyce Małe po raz pierwszy są wzmiankowane w Księdze uposażeń biskupstwa wrocławskiego (łac. Liber foundationis episcopatus Vratislaviensis), spisanej za czasów biskupa Henryka z Wierzbna ok. roku 1305.

Powstanie: przed XVIII wiekiem (występuje na mapach z XVIII wieku).

Właściciel/budowniczy:

Uwagi o obiekcie:

Obecna funkcja obiektu: obiekt nie istnieje.

Typ rezydencji: dwór. **Podtyp rezydencji:** ??

Rejestracja:

Określenia rezydencji: (cz.) Hof

Kod obiektu:

KD_W2 / ZD_??-W5 / PZ_O-04 / FZ_BA / NO / D3 / F4 / E_SZ / RS_W-O / ZOO-P / B_M-DC

Analiza urbanistyczna

Województwo (PL) Kraj (CZ)	Powiat	Gmina / Miasto	Dzielnica / Wieś
Śląskie	cieszyński	Zebrzydowice	Kończyce Małe

Dostępność komunikacyjna: Obiekt znajdował się przy drodze lokalnej.

Dostępność wizualna: Obiekt nie istnieje.



Potwierdzenie lokalizacji (mapy)



Brak potwierdzenia istnienia obiektu.

Mapa Księstwa Cieszyńskiego (Ducatus in Silesia superiore Teschinensis) Jonasa Nigrinusa z 1724
https://upload.wikimedia.org/wikipedia/commons/9/91/Jonas_Nigrinus%2C_Ducatus_Teschinensis.jpg



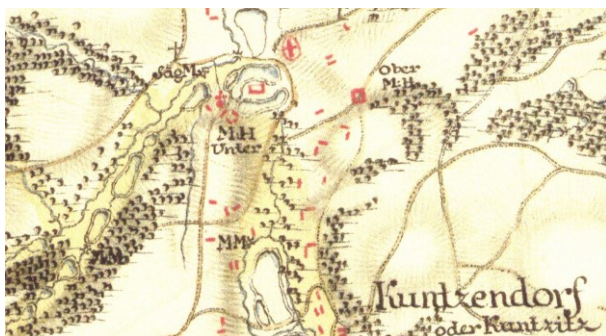
Brak potwierdzenia istnienia obiektu.

Mapa Księstwa Cieszyńskiego (Principatus Silesiae Teschinensis) Matthäusa Schubartha z roku 1736
https://upload.wikimedia.org/wikipedia/commons/b/b3/Matthaeus_Schubarth%2C_Ducatus_Teschinensis.jpg



Brak potwierdzenia istnienia obiektu.

Mapa józefińska (Józef II), w wersji austriackiej (pierwsze mapowanie – Josephinische Landesaufnahme): Księstwo Górno-Śląskie 1763 (Herzogtum Ober-Schlesien 1763)
<https://mapire.eu/de/map/firstsurvey-silesia/?layers=osm%2C154&bbox=2023445.790079433%2C6415057.254895444%2C2047743.2104455833%2C6422700.957723961>



Potwierdzenie istnienia obiektu (Unter M.H.).

Mapa józefińska (Józef II), w wersji czeskiej (pierwsze mapowanie – Josephinische Landesaufnahme): Księstwo Górno-Śląskie 1763 (Herzogtum Ober-Schlesien 1763)

http://oldmaps.geolab.cz/map_region.pl?lang=cs&map_root=1vm&map_region=sl



Potwierdzenie istnienia obiektu (Schloss Hof).

Mapa franciszkańska (Franciszek II/I), w wersji austriackiej (drugie mapowanie - Franziszeische Landesaufnahme): Morawy i Śląsk 1836–1842 (Mähren und Schlesien 1836–1842)

<https://mapire.eu/de/map/secondsurvey-moravia/?layers=osm%2C62&bbox=1957740.4870870581%2C6372705.936672876%2C2152119.8500162615%2C6433855.559301017>



Potwierdzenie istnienia obiektu. Istnieje budynek gospodarczy pokazany w katastrze jako planowany.

Kataster austriacki (franciszkański)

Tereny Czech: <https://archivnimapy.cuzk.cz>



Potwierdzenie istnienia obiektu.

Mapa monarchii Habsburgów 1869-1887 (trzecie mapowanie - Franzisco-Josephinische Landesaufnahme) w skali 1:25000
<https://mapire.eu/de/map/thirdsurvey25000/?layers=osm%2C129&bbox=2109361.0098719993%2C6019414.765210961%2C2133658.4302381496%2C6027058.468039478>

-brak mapy

Mapa monarchii Habsburgów 1869-1887 (trzecie mapowanie - Franzisco-Josephinische Landesaufnahme) w skali 1:25000 w wersji czeskiej
http://oldmaps.geolab.cz/map_region.pl?lang=cs&map_root=3vm&map_region=25



Brak potwierdzenia istnienia obiektu (potwierdzenie pośrednie).

Mapa monarchii Habsburgów 1869-1887 (trzecie mapowanie - Franzisco-Josephinische Landesaufnahme) w skali 1:75000
<https://mapire.eu/de/map/thirdsurvey75000/?layers=osm%2C43&bbox=1901067.7191377215%2C6130849.589013578%2C1913216.4293207966%2C6134671.440427838>



Potwierdzenie obiektu jako Hof – mapa górna z 1921 r.

lub dwór – mapa dolna z 1934 r.

Mapy polska WIG z okresu 20-lecia międzywojennego w skali
<http://igrek.amzp.pl/mapindex.php?cat=WIG100&listtype=standard&listsort=sortoption1>



Ikonografia historyczna (przemiany architektoniczne)

- nie znaleziono

Stan obecny

Opis: Obiekt nie istnieje. Przetrwwały: kapliczka i jeden budynek.



Widok ogólny.

Google Maps



Obiekt w lokalizacji (wskazany w katastrze jako planowany).

Google Maps



Bibliografia

M. Makowski, Szlacheckie siedziby na Śląsku Cieszyńskim, s.138-145.

https://pl.wikipedia.org/wiki/Zamek_w_Ko%C5%84czycach_Ma%C5%82ych

<https://zamkiobronne.pl/zamek/konczyce-male/>

<http://www.zamki.pl/?idzamku=konczyce>

Wnioski i wytyczne

Zaleca się poszukiwanie materiału źródłowego w celu jego archiwizacji.



LP	Miejscowość	Kraj	Typ obiektu	Lokalizacja
70d.	KOŃCZYCE MAŁE cz. Malé Kunčice, niem. Klein Kuntschitz	PL	dwór	49.851115, 18.642108

Folwark Kończyce Małe (Altes, Ober, Górny)

Uwagi o lokalizacji: Kończyce Małe po raz pierwszy są wzmiankowane w Księdze uposażeń biskupstwa wrocławskiego (łac. Liber foundationis episcopatus Vratislaviensis), spisanej za czasów biskupa Henryka z Wierzbna ok. roku 1305.

Powstanie: przed XVIII wiekiem (występuje na mapach z XVIII wieku).

Właściciel/budowniczy:

Uwagi o obiekcie:

Obecna funkcja obiektu: obiekt nie istnieje.

Typ rezydencji: dwór. **Podtyp rezydencji:** dwór parterowy

Rejestracja:

Określenia rezydencji: (cz.) Hof

Kod obiektu:

KD_W2 / ZD_DP-W5 / PZ_O-O4 / FZ_BA / NO / D3 / F4 / E_SZ / RS_W-O / ZOO-P / B_M-DC

Analiza urbanistyczna

Województwo (PL) Kraj (CZ)	Powiat	Gmina / Miasto	Dzielnica / Wieś
Śląskie	cieszyński	Zebrzydowice	Kończyce Małe

Dostępność komunikacyjna: Obiekt znajdował się przy drodze lokalnej.

Dostępność wizualna: Obiekt nie istnieje.



Potwierdzenie lokalizacji (mapy)



Brak potwierdzenia istnienia obiektu.

Mapa Księstwa Cieszyńskiego (Ducatus in Silesia superiore Teschinensis) Jonasa Nigrinusa z 1724
https://upload.wikimedia.org/wikipedia/commons/9/91/Jonas_Nigrinus%2C_Ducatus_Teschinensis.jpg



Brak potwierdzenia istnienia obiektu.

Mapa Księstwa Cieszyńskiego (Principatus Silesiae Teschinensis) Matthäusa Schubartha z roku 1736
https://upload.wikimedia.org/wikipedia/commons/b/b3/Matthaeus_Schubarth%2C_Ducatus_Teschinensis.jpg



Brak potwierdzenia istnienia obiektu.

Mapa józefińska (Józef II), w wersji austriackiej (pierwsze mapowanie – Josephinische Landesaufnahme): Księstwo Górno-Śląskie 1763 (Herzogtum Ober-Schlesien 1763)



<https://mapire.eu/de/map/firstsurvey-silesia/?layers=osm%2C154&bbox=2023445.790079433%2C6415057.254895444%2C2047743.2104455833%2C6422700.957723961>



Potwierdzenie istnienia obiektu (Ober M.H.).

Mapa józefińska (Józef II), w wersji czeskiej (pierwsze mapowanie – Josephinische Landesaufnahme): Księstwo Górno-Śląskie 1763 (Herzogtum Ober-Schlesien 1763)

http://oldmaps.geolab.cz/map_region.pl?lang=cs&map_root=1vm&map_region=sl



Potwierdzenie istnienia obiektu (Schloss Hof).

Mapa franciszkańska (Franciszek II/I), w wersji austriackiej (drugie mapowanie - Franziszeische Landesaufnahme): Morawy i Śląsk 1836–1842 (Mähren und Schlesien 1836–1842)

<https://mapire.eu/de/map/secondsurvey-moravia/?layers=osm%2C62&bbox=1957740.4870870581%2C6372705.936672876%2C2152119.8500162615%2C6433855.559301017>

- nie wystąpiono o odpis



Kataster austriacki (franciszkański)

Tereny Czech: <https://archivnimapy.cuzk.cz>



Potwierdzenie istnienia obiektu.

Mapa monarchii Habsburgów 1869-1887 (trzecie mapowanie - Franzisco-Josephinische Landesaufnahme) w skali 1:25000

<https://mapire.eu/de/map/thirdsurvey25000/?layers=osm%2C129&bbox=2109361.0098719993%2C6019414.765210961%2C2133658.4302381496%2C6027058.468039478>

-brak mapy

Mapa monarchii Habsburgów 1869-1887 (trzecie mapowanie - Franzisco-Josephinische Landesaufnahme) w skali 1:25000 w wersji czeskiej

http://oldmaps.geolab.cz/map_region.pl?lang=cs&map_root=3vm&map_region=25



Brak potwierdzenia istnienia obiektu (potwierdzenie pośrednie).

Mapa monarchii Habsburgów 1869-1887 (trzecie mapowanie - Franzisco-Josephinische Landesaufnahme) w skali 1:75000

<https://mapire.eu/de/map/thirdsurvey75000/?layers=osm%2C43&bbox=1901067.7191377215%2C6130849.589013578%2C1913216.4293207966%2C6134671.440427838>





Potwierdzenie obiektu jako folwark – mapa górna z 1921 r.
lub brak – mapa dolna z 1934 r.

Mapy polska WIG z okresu 20-lecia międzywojennego w skali
<http://igrek.amzp.pl/mapindex.php?cat=WIG100&listtype=standard&listsort=sortoption1>



Ikonomia historyczna (przemiany architektoniczne)

- nie znaleziono

Stan obecny

Opis: Obiekt nie istnieje.



Widok ogólny.
Google Maps



Obiekt w lokalizacji.

[Google Maps](#)

Bibliografia

- nie znaleziono

Wnioski i wytyczne

Zaleca się poszukiwanie materiału źródłowego w celu jego archiwizacji.



LP	Miejscowość	Kraj	Typ obiektu	Lokalizacja
70e.	KOŃCZYCE MAŁE cz. Malé Kunčice, niem. Klein Kuntschitz	PL	dwór	49.852066, 18.644377

Folwark Kończyce Małe (Arenda Hof)

Uwagi o lokalizacji: Kończyce Małe po raz pierwszy są wzmiankowane w Księdze uposażeń biskupstwa wrocławskiego (łac. Liber foundationis episcopatus Vratislaviensis), spisanej za czasów biskupa Henryka z Wierzbna ok. roku 1305.

Powstanie: przed XVIII wiekiem (występuje na mapach z XVIII wieku).

Właściciel/budowniczy:

Uwagi o obiekcie:

Obecna funkcja obiektu: obiekt nie istnieje.

Typ rezydencji: dwór. **Podtyp rezydencji:** ??

Rejestracja:

Określenia rezydencji: (cz.) Hof

Kod obiektu:

KD_W2 / ZD_??-W5 / PZ_O-04 / FZ_BA / NO / D3 / F4 / E_SZ / RS_W-O / ZOO-P / B_M-DC

Analiza urbanistyczna

Województwo (PL) Kraj (CZ)	Powiat	Gmina / Miasto	Dzielnica / Wieś
Śląskie	cieszyński	Zebrzydowice	Kończyce Małe

Dostępność komunikacyjna: Obiekt znajdował się przy drodze lokalnej.

Dostępność wizualna: Obiekt nie istnieje.



Potwierdzenie lokalizacji (mapy)



Brak potwierdzenia istnienia obiektu.

Mapa Księstwa Cieszyńskiego (Ducatus in Silesia superiore Teschinensis) Jonasa Nigrinusa z 1724
https://upload.wikimedia.org/wikipedia/commons/9/91/Jonas_Nigrinus%2C_Ducatus_Teschinensis.jpg



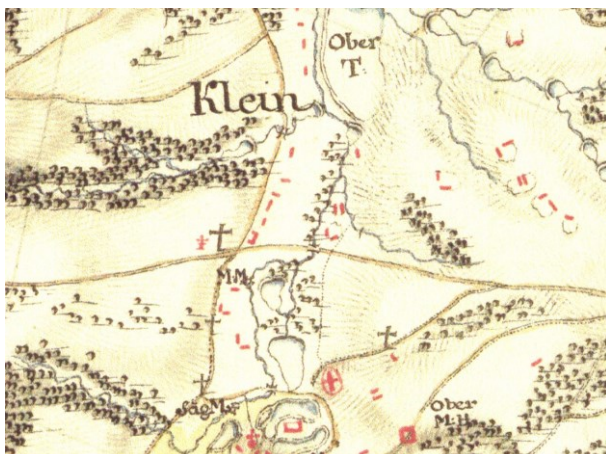
Brak potwierdzenia istnienia obiektu.

Mapa Księstwa Cieszyńskiego (Principatus Silesiae Teschinensis) Matthäusa Schubartha z roku 1736
https://upload.wikimedia.org/wikipedia/commons/b/b3/Matthaeus_Schubarth%2C_Ducatus_Teschinensis.jpg



Brak potwierdzenia istnienia obiektu.

Mapa józefińska (Józef II), w wersji austriackiej (pierwsze mapowanie – Josephinische Landesaufnahme): Księstwo Górno-Śląskie 1763 (Herzogtum Ober-Schlesien 1763)
<https://mapire.eu/de/map/firstsurvey-silesia/?layers=osm%2C154&bbox=2023445.790079433%2C6415057.254895444%2C2047743.2104455833%2C6422700.957723961>



Brak potwierdzenia istnienia obiektu.

Mapa józefińska (Józef II), w wersji czeskiej (pierwsze mapowanie – Josephinische Landesaufnahme): Księstwo Górno-Śląskie 1763 (Herzogtum Ober-Schlesien 1763)

http://oldmaps.geolab.cz/map_region.pl?lang=cs&map_root=1vm&map_region=sl



Potwierdzenie istnienia obiektu (Arenda Hof).

Mapa franciszkańska (Franciszek II/I), w wersji austriackiej (drugie mapowanie - Franziszeische Landesaufnahme): Moravia i Śląsk 1836–1842 (Mähren und Schlesien 1836–1842)

[https://mapire.eu/de/map/secondsurvey-](https://mapire.eu/de/map/secondsurvey-moravia/?layers=osm%2C62&bbox=1957740.4870870581%2C6372705.936672876%2C2152119.8500162615%2C6433855.559301017)

[moravia/?layers=osm%2C62&bbox=1957740.4870870581%2C6372705.936672876%2C2152119.8500162615%2C6433855.559301017](https://mapire.eu/de/map/secondsurvey-moravia/?layers=osm%2C62&bbox=1957740.4870870581%2C6372705.936672876%2C2152119.8500162615%2C6433855.559301017)

- nie wystąpiono o odpis

Kataster austriacki (franciszkański)

Tereny Czech: <https://archivnimapy.cuzk.cz>



Brak potwierdzenia istnienia obiektu (w lokalizacji budynku).

Mapa monarchii Habsburgów 1869-1887 (trzecie mapowanie - Franzisco-Josephinische Landesaufnahme) w skali 1:25000
<https://mapire.eu/de/map/thirdsurvey25000/?layers=osm%2C129&bbox=2109361.0098719993%2C6019414.765210961%2C2133658.4302381496%2C6027058.468039478>

-brak mapy

Mapa monarchii Habsburgów 1869-1887 (trzecie mapowanie - Franzisco-Josephinische Landesaufnahme) w skali 1:25000 w wersji czeskiej
http://oldmaps.geolab.cz/map_region.pl?lang=cs&map_root=3vm&map_region=25



Brak potwierdzenia istnienia obiektu (w lokalizacji budynku).

Mapa monarchii Habsburgów 1869-1887 (trzecie mapowanie - Franzisco-Josephinische Landesaufnahme) w skali 1:75000
<https://mapire.eu/de/map/thirdsurvey75000/?layers=osm%2C43&bbox=1901067.7191377215%2C6130849.589013578%2C1913216.4293207966%2C6134671.440427838>



Brak potwierdzenia obiektu– mapa górna z 1921 r.
lub brak – mapa dolna z 1934 r.

Mapy polska WIG z okresu 20-lecia międzywojennego w skali
<http://igrek.amzp.pl/mapindex.php?cat=WIG100&listtype=standard&listsort=sortoption1>



Ikonografia historyczna (przemiany architektoniczne)

- nie znaleziono

Stan obecny

Opis: Obiekt nie istnieje.



Widok ogólny.

Google Maps

Bibliografia

- nie znaleziono

Wnioski i wytyczne

Zaleca się poszukiwanie materiału źródłowego w celu jego archiwizacji.



LP	Miejscowość	Kraj	Typ obiektu	Lokalizacja
71.	KOŃCZYCE MAŁE (Ostrawa) cz. Kunčičky, do 1924 Malé Kunčice, niem. Klein Kuntschitz)	CZ	dwór	49.813869, 18.294082

Dwór Kończyce Małe

Uwagi o lokalizacji: Kończyce Małe po raz pierwszy są wzmiankowane w roku 1380.

Powstanie: występuje na mapach z XIX wieku (prawdopodobnie 1-sza połowa XVI wieku).

Właściciel/budowniczy: František Vilém Sedlnický z Choltice.

Uwagi o obiekcie: obiekt zniszczony przez pożar w roku 1899.

Obecna funkcja obiektu: obiekt nie istnieje.

Typ rezydencji: dwór. **Podtyp rezydencji:** ??

Rejestracja:

Określenia rezydencji: (cz.) Hof

Kod obiektu:

KD_W2 / ZD_??-W5 / PZ_O-04 / FZ_BA / NO / D3 / F4 / E_SZ / RS_W-O / ZOO-P / B_M-DC

Analiza urbanistyczna

Województwo (PL) Kraj (CZ)	Powiat	Gmina / Miasto	Dzielnica / Wieś
Morawsko-śląski	Ostrawa - miasto	Ostrawa	Kończyce Małe

Dostępność komunikacyjna: Obiekt znajdował się przy drodze lokalnej.

Dostępność wizualna: Obiekt nie istnieje.



Potwierdzenie lokalizacji (mapy)



Brak potwierdzenia istnienia obiektu.

Mapa Księstwa Cieszyńskiego (Ducatus in Silesia superiore Teschinensis) Jonasa Nigrinusa z 1724
https://upload.wikimedia.org/wikipedia/commons/9/91/Jonas_Nigrinus%2C_Ducatus_Teschinensis.jpg



Brak potwierdzenia istnienia obiektu.

Mapa Księstwa Cieszyńskiego (Principatus Silesiae Teschinensis) Matthäusa Schubartha z roku 1736
https://upload.wikimedia.org/wikipedia/commons/b/b3/Matthaeus_Schubarth%2C_Ducatus_Teschinensis.jpg



Brak potwierdzenia istnienia obiektu.

Mapa józefińska (Józef II), w wersji austriackiej (pierwsze mapowanie – Josephinische Landesaufnahme): Księstwo Górno-Śląskie 1763 (Herzogtum Ober-Schlesien 1763)
<https://mapire.eu/de/map/firstsurvey-silesia/?layers=osm%2C154&bbox=2023445.790079433%2C6415057.254895444%2C2047743.2104455833%2C6422700.957723961>



Potwierdzenie istnienia obiektu (kwadrat obok półokrągłego stawu).

Mapa józefińska (Józef II), w wersji czeskiej (pierwsze mapowanie – Josephinische Landesaufnahme): Księstwo Górno-Śląskie 1763 (Herzogtum Ober-Schlesien 1763)

http://oldmaps.geolab.cz/map_region.pl?lang=cs&map_root=1vm&map_region=sl



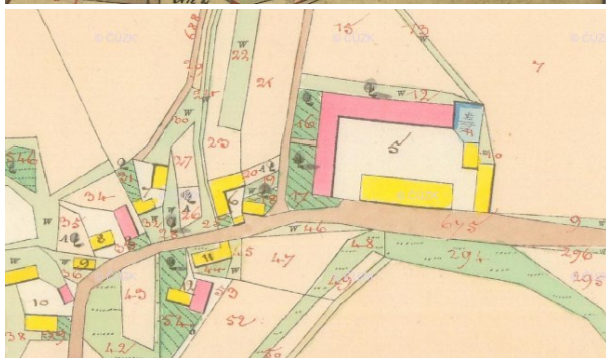


Potwierdzenie istnienia obiektu.

Mapa franciszkańska (Franciszek II/I), w wersji austriackiej (drugie mapowanie - Franziszeische Landesaufnahme): Morawy i Śląsk 1836–1842 (Mähren und Schlesien 1836–1842)

[https://mapire.eu/de/map/secondsurvey-](https://mapire.eu/de/map/secondsurvey-moravia/?layers=osm%2C62&bbox=1957740.4870870581%2C6372705.936672876%2C2152119.8500162615%2C6433855.559301017)

[moravia/?layers=osm%2C62&bbox=1957740.4870870581%2C6372705.936672876%2C2152119.8500162615%2C6433855.559301017](https://mapire.eu/de/map/secondsurvey-moravia/?layers=osm%2C62&bbox=1957740.4870870581%2C6372705.936672876%2C2152119.8500162615%2C6433855.559301017)



Potwierdzenie istnienia obiektu.

Kataster austriacki (franciszkański)

Tereny Czech: <https://archivnimapy.cuzk.cz>



Potwierdzenie istnienia obiektu.

Mapa monarchii Habsburgów 1869-1887 (trzecie mapowanie - Franzisco-Josephinische Landesaufnahme) w skali 1:25000
<https://mapire.eu/de/map/thirdsurvey25000/?layers=osm%2C129&bbox=2109361.0098719993%2C6019414.765210961%2C2133658.4302381496%2C6027058.468039478>

-brak mapy

Mapa monarchii Habsburgów 1869-1887 (trzecie mapowanie - Franzisco-Josephinische Landesaufnahme) w skali 1:25000
w wersji czeskiej
http://oldmaps.geolab.cz/map_region.pl?lang=cs&map_root=3vm&map_region=25



Potwierdzenie istnienia obiektu.

Mapa monarchii Habsburgów 1869-1887 (trzecie mapowanie - Franzisco-Josephinische Landesaufnahme) w skali 1:75000
<https://mapire.eu/de/map/thirdsurvey75000/?layers=osm%2C43&bbox=1901067.7191377215%2C6130849.589013578%2C1913216.4293207966%2C6134671.440427838>



Brak potwierdzenia obiektu – mapa górna z 1921 r.

lub folwark – mapa dolna z 1933 r.

Mapy polska WIG z okresu 20-lecia międzywojennego w skali

<http://igrek.amzp.pl/mapindex.php?cat=WIG100&listtype=standard&listsort=sortoption1>




Ikonografia historyczna (przemiany architektoniczne)

- nie znaleziono

Stan obecny

Opis: Obiekt nie istnieje.



Widok ogólny.
Google Maps

Bibliografia

- nie znaleziono

Wnioski i wytyczne

Zaleca się poszukiwanie materiału źródłowego w celu jego archiwizacji.



LP	Miejscowość	Kraj	Typ obiektu	Lokalizacja
72.	KOŃCZYCE WIELKIE cz. Velké Kunčice, niem. Gross-Kuntschitz	PL	dwór	49.838037, 18.644085

Dwór obronny Kończyce Wielkie

Uwagi o lokalizacji: Kończyce Wielkie po raz pierwszy są wzmiankowane w Księdze uposażeń biskupstwa wrocławskiego (łac. Liber foundationis episcopatus Vratislaviensis), spisanej za czasów biskupa Henryka z Wierzbna ok. roku 1305.

Powstanie: prawdopodobnie początek XV wieku.

Właściciel/budowniczy: ród Korniców.

Uwagi o obiekcie: na początku XVII wieku obiekt przebudowany przez małżeństwo Ewę Bludowską oraz Mikołaja Wilczka z Dobrej Ziemicy na pałac ziemiański.

Obecna funkcja obiektu: obiekt przebudowany na pałac ziemiański.

Typ rezydencji: dwór. **Podtyp rezydencji:** dwór obronny.

Rejestracja: zespół pałacowy, XVIII, nr rej.: 154/60 z 27.03.1960 oraz A-271/78 z 25.01.1978: pałac, park, kaplica, 1776, nr rej.: 155/60 z 27.02.1960 oraz A-270/78 z 25.01.1978

Określenia rezydencji: (pol.) zamek

Kod obiektu:

KD_M1 / ZD_DRK-W5 / PZ_B / FZ_GO / O1 / D3 / F4 / E_SZ / RS_W-O / ZOO-P / B_D/K-DR/DC

Analiza urbanistyczna

Województwo (PL) Kraj (CZ)	Powiat	Gmina / Miasto	Dzielnica / Wieś
Śląskie	cieszyński	Hażlach	Kończyce Wielkie

Dostępność komunikacyjna: Obiekt znajduje się przy drodze lokalnej.

Dostępność wizualna: Obiekt prywatny widoczny z drogi lokalnej.



Potwierdzenie lokalizacji (mapy)


- brak źródeł tego typu

Ikonografia historyczna (przemiany architektoniczne)

- nie znaleziono

Stan obecny

Opis: Obecnie renesansowy dwór.



Widok ogólny

Google Maps

Bibliografia

- nie znaleziono

Wnioski i wytyczne

Jedynym źródłem bardziej pogłębionej analizy obiektu mogą być prace archeologiczne.



LP	Miejscowość	Kraj	Typ obiektu	Lokalizacja
72a.	KOŃCZYCE WIELKIE cz. Velké Kunčice, niem. Gross-Kuntschitz	PL	dwór	49.838037, 18.644085

Pałac Kończyce Wielkie

Uwagi o lokalizacji: Kończyce Małe po raz pierwszy są wzmiankowane w Księdze uposażeń biskupstwa wrocławskiego (łac. Liber fundationis episcopatus Vratislaviensis), spisanej za czasów biskupa Henryka z Wierzbna ok. roku 1305.

Powstanie: początek XVII wieku.

Właściciel/budowniczy: ród Wilczków z Dobrej Ziemi.

Uwagi o obiekcie: W roku 1862 pałacu Eugeniusz Larisch von Mönnich przebudował zamek na pałac stylizowany na neorenesansową tokańską willę. W roku 1893 r. Feliks von Thun und Hohenstein zmodernizował pałac, który otrzymał francuski barokowo-klasycystyczny styl, otoczony krajobrazowym parkiem ze sztucznym stawem.

Obecna funkcja obiektu: obiekt prywatny z przeznaczeniem na hotel

Typ rezydencji: dwór. **Podtyp rezydencji:** pałac ziemiański

Rejestracja: zespół pałacowy, XVIII, nr rej.: 154/60 z 27.03.1960 oraz A-271/78 z 25.01.1978: pałac, park, kaplica, 1776, nr rej.: 155/60 z 27.02.1960 oraz A-270/78 z 25.01.1978

Określenia rezydencji: (cz.) Schloss

Kod obiektu:

KD_W2 / ZD_PZ-W5 / PZ_O-O4 / FZ_BA / NO / D3 / F4 / E_SZ / RS_W-O / ZOO-P / B_M-DC

Analiza urbanistyczna

Województwo (PL) Kraj (CZ)	Powiat	Gmina / Miasto	Dzielnica / Wieś
Śląskie	cieszyński	Hażlach	Kończyce Wielkie

Dostępność komunikacyjna: Obiekt znajduje się przy drodze lokalnej.

Dostępność wizualna: Obiekt istnieje.



Potwierdzenie lokalizacji (mapy)



Brak potwierdzenia istnienia obiektu.

Mapa Księstwa Cieszyńskiego (Ducatus in Silesia superiore Teschinensis) Jonasa Nigrinusa z 1724
https://upload.wikimedia.org/wikipedia/commons/9/91/Jonas_Nigrinus%2C_Ducatus_Teschinensis.jpg



Potwierdzenie istnienia obiektu.

Mapa Księstwa Cieszyńskiego (Principatus Silesiae Teschinensis) Matthäusa Schubartha z roku 1736
https://upload.wikimedia.org/wikipedia/commons/b/b3/Matthaeus_Schubarth%2C_Ducatus_Teschinensis.jpg



Potwierdzenie istnienia obiektu.

Mapa józefińska (Józef II), w wersji austriackiej (pierwsze mapowanie – Josephinische Landesaufnahme): Księstwo Górno-Śląskie 1763 (Herzogtum Ober-Schlesien 1763)
<https://mapire.eu/de/map/firstsurvey-silesia/?layers=osm%2C154&bbox=2023445.790079433%2C6415057.254895444%2C2047743.2104455833%2C6422700.957723961>



Brak potwierdzenia istnienia obiektu.

Mapa józefińska (Józef II), w wersji czeskiej (pierwsze mapowanie – Josephinische Landesaufnahme): Księstwo Górno-Śląskie 1763 (Herzogtum Ober-Schlesien 1763)

http://oldmaps.geolab.cz/map_region.pl?lang=cs&map_root=1vm&map_region=sl



Potwierdzenie istnienia obiektu.

Mapa franciszkańska (Franciszek II/I), w wersji austriackiej (drugie mapowanie - Franziszeische Landesaufnahme): Morawy i Śląsk 1836–1842 (Mähren und Schlesien 1836–1842)

<https://mapire.eu/de/map/secondsurvey-moravia/?layers=osm%2C62&bbox=1957740.4870870581%2C6372705.936672876%2C2152119.8500162615%2C6433855.559301017>



Potwierdzenie istnienia obiektu.

Kataster austriacki (franciszkański)

Tereny Czech: <https://archivnimapy.cuzk.cz>



Potwierdzenie istnienia obiektu.

Mapa monarchii Habsburgów 1869-1887 (trzecie mapowanie - Franzisco-Josephinische Landesaufnahme) w skali 1:25000
<https://mapire.eu/de/map/thirdsurvey25000/?layers=osm%2C129&bbox=2109361.0098719993%2C6019414.765210961%2C2133658.4302381496%2C6027058.468039478>

-brak mapy

Mapa monarchii Habsburgów 1869-1887 (trzecie mapowanie - Franzisco-Josephinische Landesaufnahme) w skali 1:25000
w wersji czeskiej

http://oldmaps.geolab.cz/map_region.pl?lang=cs&map_root=3vm&map_region=25



Potwierdzenie istnienia obiektu.

Mapa monarchii Habsburgów 1869-1887 (trzecie mapowanie - Franzisco-Josephinische Landesaufnahme) w skali 1:75000
<https://mapire.eu/de/map/thirdsurvey75000/?layers=osm%2C43&bbox=1901067.7191377215%2C6130849.589013578%2C1913216.4293207966%2C6134671.440427838>



Potwierdzenie obiektu jako Schloss – mapa górna z 1921 r.

lub dwór – mapa dolna z 1934 r.

Mapy polska WIG z okresu 20-lecia międzywojennego w skali
<http://igrek.amzp.pl/mapindex.php?cat=WIG100&listtype=standard&listsort=sortoption1>



Ikongrafia historyczna (przemiany architektoniczne)



Pałac w roku 1806.
Ze zbiorów Mariusza Makowskiego



Pałac w latach 1890-1893.
<https://slaskie.fotopolska.eu/242918,foto.html?o=b1262&p=1>




Widok na pałac i jego okolicę pod koniec XIX wieku.
Ze zbiorów Mariusza Makowskiego



Pałac pod koniec XIX wieku.
Ze zbiorów Mariusza Makowskiego



Widok na pałac i jego okolicę około 1910 roku.
Ze zbiorów Mariusza Makowskiego



Pałac około roku 1918.
<https://slaskie.fotopolska.eu/242918,foto.html?o=b1262&p=1>



Widok na pałac w latach 30-tych XX wieku.
Ze zbiorów Mariusza Makowskiego



Widok pałacu w roku 2005 (J. Tesarczyk)
Ze zbiorów Mariusza Makowskiego



Stan obecny

Opis: Obiekt istnieje.



Widok ogólny.
Google Maps



Obiekt w lokalizacji.
Google Maps



Bibliografia

M. Makowski, Szlacheckie siedziby na Śląsku Cieszyńskim, s.178-187.

<http://zamki-palace.eu/index.php/zamki-slask/414-konczyce-wielkie-palac>

<http://zamki.net.pl/zamki/konczyce-wielkie/konczyce-wielkie.php>

<http://gazetacodzienna.pl/article/turystyka/ruszyla-renowacja-pieknego-palacu>

<http://eksploratorzy.com.pl/viewtopic.php?f=76&t=2187>

<https://www.palaceslaska.pl/index.php/index-alfabetyczny/k/666-konczyce-wielkie>

Wnioski i wytyczne

Zaleca się poszukiwanie materiału źródłowego w celu jego archiwizacji.



LP	Miejscowość	Kraj	Typ obiektu	Lokalizacja
72b.	KOŃCZYCE WIELKIE cz. Velké Kunčice, niem. Gross-Kuntschitz	PL	dwór	49.836660, 18.636682

Folwark Kończyce Wielkie (Pudlau)

Uwagi o lokalizacji: Kończyce Małe po raz pierwszy są wzmiankowane w Księdze uposażeń biskupstwa wrocławskiego (łac. Liber foundationis episcopatus Vratislaviensis), spisanej za czasów biskupa Henryka z Wierzbna ok. roku 1305.

Powstanie: przed XVIII wiekiem (występuje na mapach z XVIII wieku).

Właściciel/budowniczy:

Uwagi o obiekcie:

Obecna funkcja obiektu: istnieją niektóre budynki.

Typ rezydencji: dwór. **Podtyp rezydencji:** dwór parterowy

Rejestracja:

Określenia rezydencji: (niem.) Hof

Kod obiektu:

KD_W2 / ZD_DP-W5 / PZ_O-O4 / FZ_BA / NO / D3 / F4 / E_SZ / RS_W-O / ZOO-P / B_M-DC

Analiza urbanistyczna

Województwo (PL) Kraj (CZ)	Powiat	Gmina / Miasto	Dzielnica / Wieś
Śląskie	cieszyński	Hażlach	Kończyce Wielkie

Dostępność komunikacyjna: Obiekt znajduje się przy drodze lokalnej.

Dostępność wizualna: Istnieją niektóre budynki.



Potwierdzenie lokalizacji (mapy)



Brak potwierdzenia istnienia obiektu.

Mapa Księstwa Cieszyńskiego (Ducatus in Silesia superiore Teschinensis) Jonasa Nigrinusa z 1724
https://upload.wikimedia.org/wikipedia/commons/9/91/Jonas_Nigrinus%2C_Ducatus_Teschinensis.jpg



Brak potwierdzenia istnienia obiektu.

Mapa Księstwa Cieszyńskiego (Principatus Silesiae Teschinensis) Matthäusa Schubartha z roku 1736
https://upload.wikimedia.org/wikipedia/commons/b/b3/Matthaeus_Schubarth%2C_Ducatus_Teschinensis.jpg



Brak potwierdzenia istnienia obiektu.

Mapa józefińska (Józef II), w wersji austriackiej (pierwsze mapowanie – Josephinische Landesaufnahme): Księstwo Górno-Śląskie 1763 (Herzogtum Ober-Schlesien 1763)
<https://mapire.eu/de/map/firstsurvey-silesia/?layers=osm%2C154&bbox=2023445.790079433%2C6415057.254895444%2C2047743.2104455833%2C6422700.957723961>



Potwierdzenie istnienia obiektu (Pudlo M.H.).

Mapa józefińska (Józef II), w wersji czeskiej (pierwsze mapowanie – Josephinische Landesaufnahme): Księstwo Górno-Śląskie 1763 (Herzogtum Ober-Schlesien 1763)

http://oldmaps.geolab.cz/map_region.pl?lang=cs&map_root=1vm&map_region=sl



Potwierdzenie istnienia obiektu.

Mapa franciszkańska (Franciszek II/I), w wersji austriackiej (drugie mapowanie - Franziszeische Landesaufnahme): Morawy i Śląsk 1836–1842 (Mähren und Schlesien 1836–1842)

[https://mapire.eu/de/map/secondsurvey-](https://mapire.eu/de/map/secondsurvey-moravia/?layers=osm%2C62&bbox=1957740.4870870581%2C6372705.936672876%2C2152119.8500162615%2C6433855.559301017)

[moravia/?layers=osm%2C62&bbox=1957740.4870870581%2C6372705.936672876%2C2152119.8500162615%2C6433855.559301017](https://mapire.eu/de/map/secondsurvey-moravia/?layers=osm%2C62&bbox=1957740.4870870581%2C6372705.936672876%2C2152119.8500162615%2C6433855.559301017)

- nie wystąpiono o odpis

Kataster austriacki (franciszkański)

Tereny Czech: <https://archivnimapy.cuzk.cz>



Potwierdzenie istnienia obiektu.

Mapa monarchii Habsburgów 1869-1887 (trzecie mapowanie - Franzisco-Josephinische Landesaufnahme) w skali 1:25000
<https://mapire.eu/de/map/thirdsurvey25000/?layers=osm%2C129&bbox=2109361.0098719993%2C6019414.765210961%2C2133658.4302381496%2C6027058.468039478>

-brak mapy

Mapa monarchii Habsburgów 1869-1887 (trzecie mapowanie - Franzisco-Josephinische Landesaufnahme) w skali 1:25000 w wersji czeskiej
http://oldmaps.geolab.cz/map_region.pl?lang=cs&map_root=3vm&map_region=25



Potwierdzenie istnienia obiektu.

Mapa monarchii Habsburgów 1869-1887 (trzecie mapowanie - Franzisco-Josephinische Landesaufnahme) w skali 1:75000
<https://mapire.eu/de/map/thirdsurvey75000/?layers=osm%2C43&bbox=1901067.7191377215%2C6130849.589013578%2C1913216.4293207966%2C6134671.440427838>



Potwierdzenie obiektu jako Hof – mapa górna z 1921 r.
lub folwark – mapa dolna z 1934 r.

Mapy polska WIG z okresu 20-lecia międzywojennego w skali
<http://igrek.amzp.pl/mapindex.php?cat=WIG100&listtype=standard&listsort=sortoption1>



Ikonografia historyczna (przemiany architektoniczne)

- nie znaleziono

Stan obecny

Opis: Istnieją niektóre budynki.



Widok ogólny.

Google Maps



Obiekty w lokalizacji.

Google Maps



Bibliografia

- nie znaleziono

Wnioski i wytyczne

Zaleca się poszukiwanie materiału źródłowego w celu jego archiwizacji.



LP	Miejscowość	Kraj	Typ obiektu	Lokalizacja
72c.	KOŃCZYCE WIELKIE cz. Velké Kunčice, niem. Gross-Kuntschitz	PL	dwór	49.841591, 18.648169

Folwark Kończyce Wielkie (Karlshof)

Uwagi o lokalizacji: Kończyce Małe po raz pierwszy są wzmiankowane w Księdze uposażeń biskupstwa wrocławskiego (łac. Liber foundationis episcopatus Vratislaviensis), spisanej za czasów biskupa Henryka z Wierzbna ok. roku 1305.

Powstanie: przed XIX wiekiem (występuje na mapach z XIX wieku). Możliwa data to 1760.

Właściciel/budowniczy:

Uwagi o obiekcie:

Obecna funkcja obiektu: obiekt istnieje. Własność prywatna.

Typ rezydencji: dwór. **Podtyp rezydencji:** kasztel (szeregowy w ciągu zabudowań)

Rejestracja:

Określenia rezydencji: (niem.) Hof

Kod obiektu:

KD_W2 / ZD_KS-W5 / PZ_O-04 / FZ_BA / NO / D3 / F4 / E_SZ / RS_W-O / ZOO-P / B_M-DC

Analiza urbanistyczna

Województwo (PL) Kraj (CZ)	Powiat	Gmina / Miasto	Dzielnica / Wieś
Śląskie	cieszyński	Hażlach	Kończyce Wielkie

Dostępność komunikacyjna: Obiekt znajduje się przy drodze lokalnej.

Dostępność wizualna: Obiekt istnieje.



Potwierdzenie lokalizacji (mapy)



Brak potwierdzenia istnienia obiektu.

Mapa Księstwa Cieszyńskiego (Ducatus in Silesia superiore Teschinensis) Jonasa Nigrinusa z 1724
https://upload.wikimedia.org/wikipedia/commons/9/91/Jonas_Nigrinus%2C_Ducatus_Teschinensis.jpg



Brak potwierdzenia istnienia obiektu.

Mapa Księstwa Cieszyńskiego (Principatus Silesiae Teschinensis) Matthäusa Schubartha z roku 1736
https://upload.wikimedia.org/wikipedia/commons/b/b3/Matthaeus_Schubarth%2C_Ducatus_Teschinensis.jpg



Brak potwierdzenia istnienia obiektu.

Mapa józefińska (Józef II), w wersji austriackiej (pierwsze mapowanie – Josephinische Landesaufnahme): Księstwo Górno-Śląskie 1763 (Herzogtum Ober-Schlesien 1763)
<https://mapire.eu/de/map/firstsurvey-silesia/?layers=osm%2C154&bbox=2023445.790079433%2C6415057.254895444%2C2047743.2104455833%2C6422700.957723961>



Brak potwierdzenia istnienia obiektu.

Mapa józefińska (Józef II), w wersji czeskiej (pierwsze mapowanie – Josephinische Landesaufnahme): Księstwo Górno-Śląskie 1763 (Herzogtum Ober-Schlesien 1763)

http://oldmaps.geolab.cz/map_region.pl?lang=cs&map_root=1vm&map_region=sl



Potwierdzenie istnienia obiektu.

Mapa franciszkańska (Franciszek II/I), w wersji austriackiej (drugie mapowanie - Franziszeische Landesaufnahme): Morawy i Śląsk 1836–1842 (Mähren und Schlesien 1836–1842)

<https://mapire.eu/de/map/secondsurvey-moravia/?layers=osm%2C62&bbox=1957740.4870870581%2C6372705.936672876%2C2152119.8500162615%2C6433855.559301017>



Potwierdzenie istnienia obiektu.

Kataster austriacki (franciszkański)

Tereny Czech: <https://archivnimapy.cuzk.cz>



Potwierdzenie istnienia obiektu.

Mapa monarchii Habsburgów 1869-1887 (trzecie mapowanie - Franzisco-Josephinische Landesaufnahme) w skali 1:25000
<https://mapire.eu/de/map/thirdsurvey25000/?layers=osm%2C129&bbox=2109361.0098719993%2C6019414.765210961%2C2133658.4302381496%2C6027058.468039478>

-brak mapy

Mapa monarchii Habsburgów 1869-1887 (trzecie mapowanie - Franzisco-Josephinische Landesaufnahme) w skali 1:25000 w wersji czeskiej
http://oldmaps.geolab.cz/map_region.pl?lang=cs&map_root=3vm&map_region=25



Potwierdzenie istnienia obiektu.

Mapa monarchii Habsburgów 1869-1887 (trzecie mapowanie - Franzisco-Josephinische Landesaufnahme) w skali 1:75000
<https://mapire.eu/de/map/thirdsurvey75000/?layers=osm%2C43&bbox=1901067.7191377215%2C6130849.589013578%2C1913216.4293207966%2C6134671.440427838>



Potwierdzenie obiektu jako Hof – mapa górna z 1921 r.
lub folwark – mapa dolna z 1934 r.

Mapy polska WIG z okresu 20-lecia międzywojennego w skali
<http://igrek.amzp.pl/mapindex.php?cat=WIG100&listtype=standard&listsort=sortoption1>




Ikografia historyczna (przemiany architektoniczne)

- nie znaleziono

Stan obecny

Opis: Istnieją niektóre budynki. Karłowiec.



Widok ogólny.

Google Maps





Obiekt w lokalizacji.

Google Maps

<https://www.noclegi-online.pl/noclegi/konczyce-wielkie/folwark-karlowiec-o36779>



Widok rządcówki

<https://meteor-turystyka.pl/folwark-konczyce-wielkie,konczyce-wielkie.html>



Widok z lotu ptaka

<https://www.facebook.com/watch/?v=449034288872540>

Bibliografia

- nie znaleziono

Wnioski i wytyczne

Zaleca się poszukiwanie materiału źródłowego w celu jego archiwizacji.



LP	Miejscowość	Kraj	Typ obiektu	Lokalizacja
72d.	KOŃCZYCE WIELKIE cz. Velké Kunčice, niem. Gross-Kuntschitz	PL	dwór	49.834357, 18.645431

Folwark Kończyce Wielkie (Drzewiunec)

Uwagi o lokalizacji: Kończyce Małe po raz pierwszy są wzmiankowane w Księdze uposażeń biskupstwa wrocławskiego (łac. Liber foundationis episcopatus Vratislaviensis), spisanej za czasów biskupa Henryka z Wierzbna ok. roku 1305.

Powstanie: przed XIX wiekiem (występuje na mapach z XIX wieku).

Właściciel/budowniczy:

Uwagi o obiekcie:

Obecna funkcja obiektu: obiekt nie istnieje.

Typ rezydencji: dwór. **Podtyp rezydencji:** ??

Rejestracja:

Określenia rezydencji: (niem.) Hof

Kod obiektu:

KD_W2 / ZD_??-W5 / PZ_O-O4 / FZ_BA / NO / D3 / F4 / E_SZ / RS_W-O / ZOO-P / B_M-DC

Analiza urbanistyczna

Województwo (PL) Kraj (CZ)	Powiat	Gmina / Miasto	Dzielnica / Wieś
Śląskie	cieszyński	Hażlach	Kończyce Wielkie

Dostępność komunikacyjna: Obiekt znajdował się przy drodze lokalnej.

Dostępność wizualna: Obiekt nie istnieje.



Potwierdzenie lokalizacji (mapy)



Brak potwierdzenia istnienia obiektu.

Mapa Księstwa Cieszyńskiego (Ducatus in Silesia superiore Teschinensis) Jonasa Nigrinusa z 1724
https://upload.wikimedia.org/wikipedia/commons/9/91/Jonas_Nigrinus%2C_Ducatus_Teschinensis.jpg



Brak potwierdzenia istnienia obiektu.

Mapa Księstwa Cieszyńskiego (Principatus Silesiae Teschinensis) Matthäusa Schubartha z roku 1736
https://upload.wikimedia.org/wikipedia/commons/b/b3/Matthaeus_Schubarth%2C_Ducatus_Teschinensis.jpg



Brak potwierdzenia istnienia obiektu.

Mapa józefińska (Józef II), w wersji austriackiej (pierwsze mapowanie – Josephinische Landesaufnahme): Księstwo Górno-Śląskie 1763 (Herzogtum Ober-Schlesien 1763)
<https://mapire.eu/de/map/firstsurvey-silesia/?layers=osm%2C154&bbox=2023445.790079433%2C6415057.254895444%2C2047743.2104455833%2C6422700.957723961>



Brak potwierdzenia istnienia obiektu.

Mapa józefińska (Józef II), w wersji czeskiej (pierwsze mapowanie – Josephinische Landesaufnahme): Księstwo Górno-Śląskie 1763 (Herzogtum Ober-Schlesien 1763)

http://oldmaps.geolab.cz/map_region.pl?lang=cs&map_root=1vm&map_region=sl



Potwierdzenie istnienia obiektu.

Mapa franciszkańska (Franciszek II/I), w wersji austriackiej (drugie mapowanie - Franziszeische Landesaufnahme): Morawy i Śląsk 1836–1842 (Mähren und Schlesien 1836–1842)

<https://mapire.eu/de/map/secondsurvey-moravia/?layers=osm%2C62&bbox=1957740.4870870581%2C6372705.936672876%2C152119.8500162615%2C6433855.559301017>

- nie wystąpiono o odpis

Kataster austriacki (franciszkański)

Tereny Czech: <https://archivnimapy.cuzk.cz>





Brak potwierdzenia istnienia obiektu (widoczne budynki w lokalizacji).

Mapa monarchii Habsburgów 1869-1887 (trzecie mapowanie - Franzisco-Josephinische Landesaufnahme) w skali 1:25000
<https://mapire.eu/de/map/thirdsurvey25000/?layers=osm%2C129&bbox=2109361.0098719993%2C6019414.765210961%2C2133658.4302381496%2C6027058.468039478>

-brak mapy

Mapa monarchii Habsburgów 1869-1887 (trzecie mapowanie - Franzisco-Josephinische Landesaufnahme) w skali 1:25000 w wersji czeskiej

http://oldmaps.geolab.cz/map_region.pl?lang=cs&map_root=3vm&map_region=25



Brak potwierdzenia istnienia obiektu (widoczne budynki w lokalizacji).

Mapa monarchii Habsburgów 1869-1887 (trzecie mapowanie - Franzisco-Josephinische Landesaufnahme) w skali 1:75000
<https://mapire.eu/de/map/thirdsurvey75000/?layers=osm%2C43&bbox=1901067.7191377215%2C6130849.589013578%2C1913216.4293207966%2C6134671.440427838>





Brak potwierdzenie obiektu – mapa górna z 1921 r.

lub brak – mapa dolna z 1934 r.

Mapy polska WIG z okresu 20-lecia międzywojennego w skali

<http://igrek.amzp.pl/mapindex.php?cat=WIG100&listtype=standard&listsort=sortoption1>



Ikonografia historyczna (przemiany architektoniczne)

- nie znaleziono

Stan obecny

Opis: Obiekt nie istnieje.



Widok ogólny.

Google Maps

Bibliografia

- nie znaleziono

Wnioski i wytyczne

Zaleca się poszukiwanie materiału źródłowego w celu jego archiwizacji.



LP	Miejscowość	Kraj	Typ obiektu	Lokalizacja
73.	KOŃCZYCE WIELKIE (Ostrawa) cz. Kunčice (nad Ostravici), przed 1908 Velké Kunčice, niem. Gross Kunzendorf	CZ	dwór	49.838037, 18.644085

Dwór obronny Kończyce Wielkie

Uwagi o lokalizacji: Kończyce Wielkie po raz pierwszy są wzmiankowane w Księdze uposażeń biskupstwa wrocławskiego (łac. Liber foundationis episcopatus Vratislaviensis), spisanej za czasów biskupa Henryka z Wierzbna ok. roku 1305.

Powstanie: prawdopodobnie początek XVI wieku.

Właściciel/budowniczy: prawdopodobnie Jan Sedlnicki z Heraltic.

Uwagi o obiekcie: na początku XVII wieku obiekt przebudowany przez Ewę Czelowną z Czechowic na pałac ziemiański.

Obecna funkcja obiektu: obiekt przebudowany na pałac ziemiański, który spłonął w roku 1999.

Typ rezydencji: dwór. **Podtyp rezydencji:** dwór obronny.

Rejestracja:

Określenia rezydencji: (pol.) zamek

Kod obiektu:

KD_M1 / ZD_DRK-W5 / PZ_B / FZ_GO / O1 / D3 / F4 / E_SZ / RS_W-O / ZOO-P / B_D/K-DR/DC

Analiza urbanistyczna

Województwo (PL) Kraj (CZ)	Powiat	Gmina / Miasto	Dzielnica / Wieś
Morawsko-śląski	Ostrawa - miasto	Ostrawa	Kończyce Wielkie

Dostępność komunikacyjna: Obiekt znajdował się przy drodze lokalnej.

Dostępność wizualna: Obiekt przebudowano na pałac.



Potwierdzenie lokalizacji (mapy)

- brak źródeł tego typu

Ikonografia historyczna (przemiany architektoniczne)

- nie znaleziono

Stan obecny

Opis: Obecnie renesansowy dwór.



Widok ogólny

Google Maps

Bibliografia

- nie znaleziono

Wnioski i wytyczne

Jedynym źródłem bardziej pogłębionej analizy obiektu mogą być prace archeologiczne.



LP	Miejscowość	Kraj	Typ obiektu	Lokalizacja
73a.	KONCZYCE WIELKIE (Ostrawa) cz. Kunčice (nad Ostravici), przed 1908 Velké Kunčice, niem. Gross Kunzendorf	PL	dwór	49.838037, 18.644085

Pałac Kończyce Wielkie

Uwagi o lokalizacji: Kończyce Wielkie po raz pierwszy są wzmiankowane w Księdze uposażeń biskupstwa wrocławskiego (łac. Liber foundationis episcopatus Vratislaviensis), spisanej za czasów biskupa Henryka z Wierzbna ok. roku 1305.

Powstanie: początek XVIII wieku.

Właściciel/budowniczy: Ewa Czelowna z Czechowic.

Uwagi o obiekcie: pałac uległ spaleniowi w roku 1999.

Obecna funkcja obiektu: obiekt nie istnieje.

Typ rezydencji: dwór. **Podtyp rezydencji:** kasztel dziedzincowy.

Rejestracja:

Określenia rezydencji: (cz.) Schloss

Kod obiektu:

KD_W2 / ZD_KD-W5 / PZ_O-O4 / FZ_RE / NO / D3 / F4 / E_SZ / RS_W-O / ZOO-P / B_M-DC

Analiza urbanistyczna

Województwo (PL) Kraj (CZ)	Powiat	Gmina / Miasto	Dzielnica / Wieś
Morawsko-śląski	Ostrawa	Ostrawa	Kończyce Wielkie

Dostępność komunikacyjna: Obiekt znajdował się przy drodze lokalnej.

Dostępność wizualna: Obiekt nie istnieje.

**Potwierdzenie lokalizacji (mapy)**

Potwierdzenie istnienia obiektu.

Mapa Księstwa Cieszyńskiego (Ducatus in Silesia superiore Teschinensis) Jonasa Nigrinusa z 1724
https://upload.wikimedia.org/wikipedia/commons/9/91/Jonas_Nigrinus%2C_Ducatus_Teschinensis.jpg



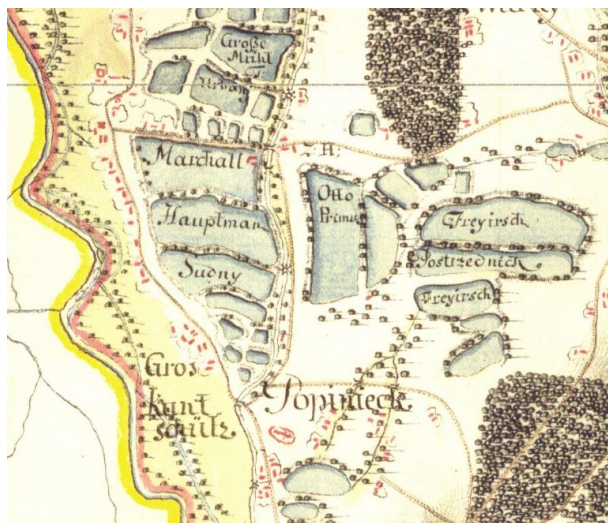
Brak potwierdzenia istnienia obiektu.

Mapa Księstwa Cieszyńskiego (Principatus Silesiae Teschinensis) Matthäusa Schubartha z roku 1736
https://upload.wikimedia.org/wikipedia/commons/b/b3/Matthaeus_Schubarth%2C_Ducatus_Teschinensis.jpg



Potwierdzenie istnienia obiektu.

Mapa józefińska (Józef II), w wersji austriackiej (pierwsze mapowanie – Josephinische Landesaufnahme): Księstwo Górno-Śląskie 1763 (Herzogtum Ober-Schlesien 1763)
<https://mapire.eu/de/map/firstsurvey-silesia/?layers=osm%2C154&bbox=2023445.790079433%2C6415057.254895444%2C2047743.2104455833%2C6422700.957723961>



Potwierdzenie istnienia obiektu (kwadrat).

Mapa józefińska (Józef II), w wersji czeskiej (pierwsze mapowanie – Josephinische Landesaufnahme): Księstwo Górno-Śląskie 1763 (Herzogtum Ober-Schlesien 1763)

http://oldmaps.geolab.cz/map_region.pl?lang=cs&map_root=1vm&map_region=sl





Potwierdzenie istnienia obiektu.

Mapa franciszkańska (Franciszek II/I), w wersji austriackiej (drugie mapowanie - Franziszeische Landesaufnahme): Morawy i Śląsk 1836–1842 (Mähren und Schlesien 1836–1842)

[https://mapire.eu/de/map/secondsurvey-](https://mapire.eu/de/map/secondsurvey-moravia/?layers=osm%2C62&bbox=1957740.4870870581%2C6372705.936672876%2C2152119.8500162615%2C6433855.559301017)

[moravia/?layers=osm%2C62&bbox=1957740.4870870581%2C6372705.936672876%2C2152119.8500162615%2C6433855.559301017](https://mapire.eu/de/map/secondsurvey-moravia/?layers=osm%2C62&bbox=1957740.4870870581%2C6372705.936672876%2C2152119.8500162615%2C6433855.559301017)



Potwierdzenie istnienia obiektu.

Kataster austriacki (franciszkański)

Tereny Czech: <https://archivnimapy.cuzk.cz>



Potwierdzenie istnienia obiektu.

Mapa monarchii Habsburgów 1869-1887 (trzecie mapowanie - Franzisco-Josephinische Landesaufnahme) w skali 1:25000
<https://mapire.eu/de/map/thirdsurvey25000/?layers=osm%2C129&bbox=2109361.0098719993%2C6019414.765210961%2C2133658.4302381496%2C6027058.468039478>

- brak mapy

Mapa monarchii Habsburgów 1869-1887 (trzecie mapowanie - Franzisco-Josephinische Landesaufnahme) w skali 1:25000 w wersji czeskiej
http://oldmaps.geolab.cz/map_region.pl?lang=cs&map_root=3vm&map_region=25



Brak potwierdzenia istnienia obiektu. Potwierdzenie istnienia obiektu.

Mapa monarchii Habsburgów 1869-1887 (trzecie mapowanie - Franzisco-Josephinische Landesaufnahme) w skali 1:75000



<https://mapire.eu/de/map/thirdsurvey75000/?layers=osm%2C43&bbox=1901067.7191377215%2C6130849.589013578%2C1913216.4293207966%2C6134671.440427838>



Potwierdzenie obiektu jako Schloss – mapa górna z 1921 r.

lub brak – mapa dolna z 1934 r.

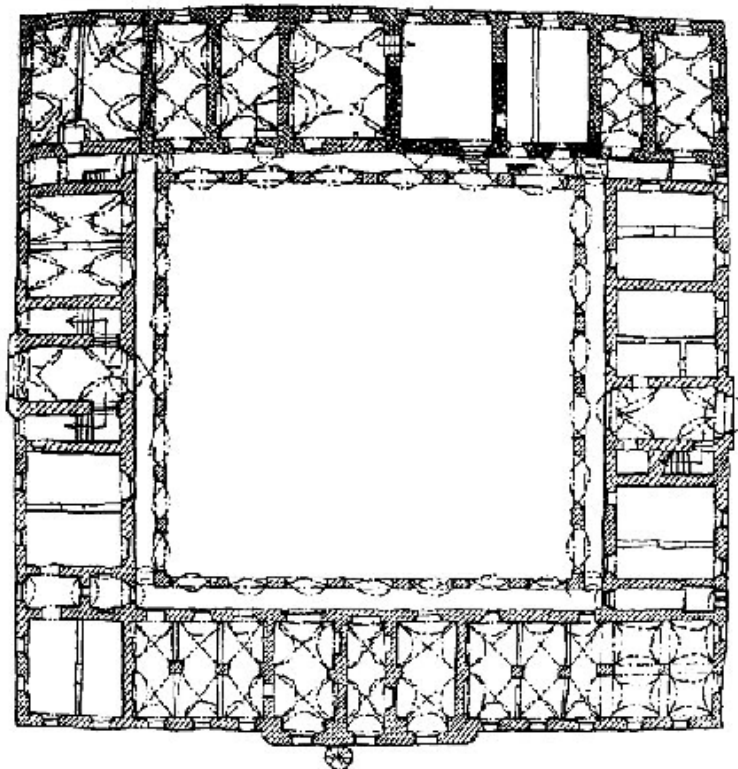
Mapy polska WIG z okresu 20-lecia międzywojennego w skali





<http://igrek.amzp.pl/mapindex.php?cat=WIG100&listtype=standard&listsort=sortoption1>



Ikonografia historyczna (przemiany architektoniczne)

- nie znaleziono



-  Renesansni zdiwo rwrze
-  Renesansni zdiwo
-  Barokni zdiwo
-  Empirov6 a novodob6 zdiwo



Plan pałacu w Kończycach Wielkich.

https://www.hrady.cz/wnd_show_pic.php?picnum=135563




Pałac w Kończycach Wielkich około 1905 roku.

Ze zbiorów Mariusza Makowskiego



Pałac w Kończycach Wielkich około 1910 roku.
Ze zbiorów Mariusza Makowskiego



Pałac w Kończycach Wielkich w latach 90-tych XX wieku.
Ze zbiorów Mariusza Makowskiego



Stan obecny

Opis: Obiekt nie istnieje.



Widok ogólny.
Google Maps

Bibliografia

<https://www.hrady.cz/?OID=2301>

<http://www.ostravakuncice.cekuj.net/zamek.html>

Wnioski i wytyczne

Zaleca się poszukiwanie materiału źródłowego w celu jego archiwizacji.



LP	Miejscowość	Kraj	Typ obiektu	Lokalizacja
73b.	KONCZYCE WIELKIE (Ostrawa) cz. Kunčice (nad Ostravici), przed 1908 Velké Kunčice, niem. Gross Kunzendorf	PL	dwór	49.788873, 18.302938

Folwark Kończyce Wielkie (Karlovec)

Uwagi o lokalizacji: Kończyce Wielkie po raz pierwszy są wzmiankowane w Księdze uposażeń biskupstwa wrocławskiego (łac. Liber foundationis episcopatus Vratislaviensis), spisanej za czasów biskupa Henryka z Wierzbna ok. roku 1305.

Powstanie:

Właściciel/budowniczy:

Uwagi o obiekcie:

Obecna funkcja obiektu: obiekt nie istnieje.

Typ rezydencji: dwór. **Podtyp rezydencji:** ??

Rejestracja:

Określenia rezydencji: (cz.) Hof

Kod obiektu:

KD_W2 / ZD_??-W5 / PZ_O-O4 / FZ_RE / NO / D3 / F4 / E_SZ / RS_W-O / ZOO-P / B_M-DC

Analiza urbanistyczna

Województwo (PL) Kraj (CZ)	Powiat	Gmina / Miasto	Dzielnica / Wieś
Morawsko-śląski	Ostrawa	Ostrawa	Kończyce Wielkie

Dostępność komunikacyjna: Obiekt znajdował się przy drodze lokalnej.

Dostępność wizualna: Obiekt nie istnieje.



Potwierdzenie lokalizacji (mapy)



Brak potwierdzenia istnienia obiektu.

Mapa Księstwa Cieszyńskiego (Ducatus in Silesia superiore Teschinensis) Jonasa Nigrinusa z 1724
https://upload.wikimedia.org/wikipedia/commons/9/91/Jonas_Nigrinus%2C_Ducatus_Teschinensis.jpg



Brak potwierdzenia istnienia obiektu.

Mapa Księstwa Cieszyńskiego (Principatus Silesiae Teschinensis) Matthäusa Schubartha z roku 1736
https://upload.wikimedia.org/wikipedia/commons/b/b3/Matthaeus_Schubarth%2C_Ducatus_Teschinensis.jpg



Potwierdzenie istnienia obiektu.

Mapa józefińska (Józef II), w wersji austriackiej (pierwsze mapowanie – Josephinische Landesaufnahme): Księstwo Górno-Śląskie 1763 (Herzogtum Ober-Schlesien 1763)
<https://mapire.eu/de/map/firstsurvey-silesia/?layers=osm%2C154&bbox=2023445.790079433%2C6415057.254895444%2C2047743.2104455833%2C6422700.957723961>



Potwierdzenie istnienia obiektu.

Mapa józefińska (Józef II), w wersji czeskiej (pierwsze mapowanie – Josephinische Landesaufnahme): Księstwo Górno-Śląskie 1763 (Herzogtum Ober-Schlesien 1763)

http://oldmaps.geolab.cz/map_region.pl?lang=cs&map_root=1vm&map_region=sl



Potwierdzenie istnienia obiektu.

Mapa franciszkańska (Franciszek II/I), w wersji austriackiej (drugie mapowanie - Franziszeische Landesaufnahme): Morawy i Śląsk 1836–1842 (Mähren und Schlesien 1836–1842)



<https://mapire.eu/de/map/secondsurvey-moravia/?layers=osm%2C62&bbox=1957740.4870870581%2C6372705.936672876%2C2152119.8500162615%2C6433855.559301017>



Potwierdzenie istnienia obiektu.
Kataster austriacki (franciszkański)
Tereny Czech: <https://archivnimapy.cuzk.cz>



Potwierdzenie istnienia obiektu.

Mapa monarchii Habsburgów 1869-1887 (trzecie mapowanie - Franzisco-Josephinische Landesaufnahme) w skali 1:25000
<https://mapire.eu/de/map/thirdsurvey25000/?layers=osm%2C129&bbox=2109361.0098719993%2C6019414.765210961%2C2133658.4302381496%2C6027058.468039478>

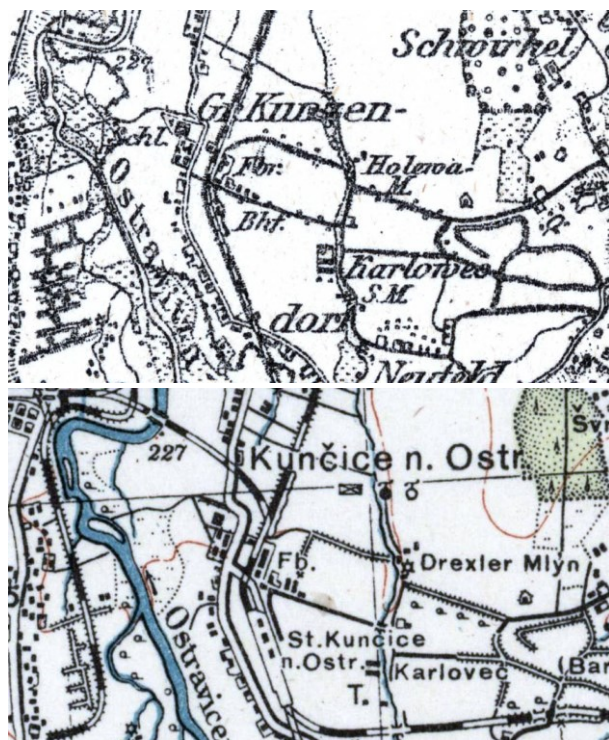
- brak mapy

Mapa monarchii Habsburgów 1869-1887 (trzecie mapowanie - Franzisco-Josephinische Landesaufnahme) w skali 1:25000 w wersji czeskiej
http://oldmaps.geolab.cz/map_region.pl?lang=cs&map_root=3vm&map_region=25



Brak potwierdzenia istnienia obiektu.

Mapa monarchii Habsburgów 1869-1887 (trzecie mapowanie - Franzisco-Josephinische Landesaufnahme) w skali 1:75000
<https://mapire.eu/de/map/thirdsurvey75000/?layers=osm%2C43&bbox=1901067.7191377215%2C6130849.589013578%2C1913216.4293207966%2C6134671.440427838>



Potwierdzenie obiektu jako Hof – mapa górna z 1921 r.
lub brak – mapa dolna z 1934 r.

Mapy polska WIG z okresu 20-lecia międzywojennego w skali
<http://igrek.amzp.pl/mapindex.php?cat=WIG100&listtype=standard&listsort=sortoption1>




Ikonomia historyczna (przemiany architektoniczne)

- nie znaleziono

Stan obecny

Opis: Obiekt nie istnieje. Tereny przemysłowe.



Widok ogólny.

Google Maps

Bibliografia

- nie znaleziono

Wnioski i wytyczne

Zaleca się poszukiwanie materiału źródłowego w celu jego archiwizacji.



LP	Miejscowość	Kraj	Typ obiektu	Lokalizacja
74.	KOŃSKA cz. Kanská, niem. Kanskau	CZ	dwór	49.700299, 18.639481

Dwór Końska

Uwagi o lokalizacji: Końska po raz pierwszy jest wzmiankowana w Księdze uposażeń biskupstwa wrocławskiego (łac. Liber foundationis episcopatus Vratislaviensis), spisanej za czasów biskupa Henryka z Wierzbna ok. roku 1305.

Powstanie: około 1652 roku.

Właściciel/budowniczy: prawdopodobnie ród Sobków z Kornic (Jan Jiří Sobek).

Uwagi o obiekcie: na początku XIX wieku obiekt przebudowany przez ród von Beess z Chrostin na pałac ziemiański.

Obecna funkcja obiektu: obiekt przebudowany na pałac ziemiański.

Typ rezydencji: dwór. **Podtyp rezydencji:** dwór obronny.

Rejestracja:

Określenia rezydencji: (pol.) zamek

Kod obiektu:

KZ_M1 / ZZ_Z-W5 / PZ_B / FZ_BA / O1 / D3 / F4 / E_SZ / RS_W-O / ZOO-P / B_D/K-DR/DC

Analiza urbanistyczna

Województwo (PL) Kraj (CZ)	Powiat	Gmina / Miasto	Dzielnica / Wieś
Morawsko-śląski	Frydek-Mistek	Trzyniec	Końska

Dostępność komunikacyjna: Obiekt znajduje się na terenie przemysłowym.

Dostępność wizualna: Obiekt przebudowano na pałac.



Potwierdzenie lokalizacji (mapy)



Potwierdzenie istnienia obiektu.

Mapa Księstwa Cieszyńskiego (Ducatus in Silesia superiore Teschinensis) Jonasa Nigrinusa z 1724
https://upload.wikimedia.org/wikipedia/commons/9/91/Jonas_Nigrinus%2C_Ducatus_Teschinensis.jpg



Brak potwierdzenia istnienia obiektu.

Mapa Księstwa Cieszyńskiego (Principatus Silesiae Teschinensis) Matthäusa Schubartha z roku 1736
https://upload.wikimedia.org/wikipedia/commons/b/b3/Matthaeus_Schubarth%2C_Ducatus_Teschinensis.jpg



Potwierdzenie istnienia obiektu.

Mapa józefińska (Józef II), w wersji austriackiej (pierwsze mapowanie – Josephinische Landesaufnahme): Księstwo Górno-Śląskie 1763 (Herzogtum Ober-Schlesien 1763)
<https://mapire.eu/de/map/firstsurvey-silesia/?layers=osm%2C154&bbox=2023445.790079433%2C6415057.254895444%2C2047743.2104455833%2C6422700.957723961>



Brak potwierdzenia istnienia obiektu. Obiekty w lokalizacji.

Mapa józefińska (Józef II), w wersji czeskiej (pierwsze mapowanie – Josephinische Landesaufnahme): Księstwo Górno-Śląskie 1763 (Herzogtum Ober-Schlesien 1763)

http://oldmaps.geolab.cz/map_region.pl?lang=cs&map_root=1vm&map_region=sl



Ikonografia historyczna (przemiany architektoniczne)

- nie znaleziono

Stan obecny

Opis: Obecnie renesansowy dwór.



Widok ogólny
Google Maps

Bibliografia

<https://www.hrady.cz/zamek-konska-frydek-mistek>
[https://cs.wikipedia.org/wiki/Konsk%C3%A1_\(z%C3%A1mek\)](https://cs.wikipedia.org/wiki/Konsk%C3%A1_(z%C3%A1mek))

Wnioski i wytyczne

Jedynym źródłem bardziej pogłębionej analizy obiektu mogą być prace archeologiczne.



LP	Miejscowość	Kraj	Typ obiektu	Lokalizacja
74a.	KOŃSKA cz. Kanská, niem. Kanskau	CZ	dwór	49.700299, 18.639481

Pałac Końska

Uwagi o lokalizacji: Kończyce Wielkie po raz pierwszy są wzmiankowane w Księdze uposażeń biskupstwa wrocławskiego (łac. Liber foundationis episcopatus Vratislaviensis), spisanej za czasów biskupa Henryka z Wierzbna ok. roku 1305.

Powstanie: początek XIX wieku (około 1830).

Właściciel/budowniczy: Jerzy i Karol I von Bees de Krostina / Josef Kornhäusel.

Uwagi o obiekcie: pałac w stylu empire.

Obecna funkcja obiektu: obiekt pełni rolę magazynu fabryki.

Typ rezydencji: dwór. **Podtyp rezydencji:** kasztel.

Rejestracja:

Określenia rezydencji: (cz.) Schloss

Kod obiektu:

KD_W2 / ZD_KS-W5 / PZ_O-04 / FZ_KL / NO / D3 / F4 / E_SZ / RS_W-O / ZOO-P / B_M-DC

Analiza urbanistyczna

Województwo (PL) Kraj (CZ)	Powiat	Gmina / Miasto	Dzielnica / Wieś
Morawsko-śląski	Frydek-Mistek	Trzyniec	Końska

Dostępność komunikacyjna: Obiekt znajdował się przy drodze lokalnej.

Dostępność wizualna: Obiekt nie istnieje.



Potwierdzenie lokalizacji (mapy)



Brak potwierdzenia istnienia obiektu.

Mapa Księstwa Cieszyńskiego (Ducatus in Silesia superiore Teschinensis) Jonasa Nigrinusa z 1724
https://upload.wikimedia.org/wikipedia/commons/9/91/Jonas_Nigrinus%2C_Ducatus_Teschinensis.jpg



Brak potwierdzenia istnienia obiektu.

Mapa Księstwa Cieszyńskiego (Principatus Silesiae Teschinensis) Matthäusa Schubartha z roku 1736
https://upload.wikimedia.org/wikipedia/commons/b/b3/Matthaeus_Schubarth%2C_Ducatus_Teschinensis.jpg



Brak potwierdzenia istnienia obiektu.

Mapa józefińska (Józef II), w wersji austriackiej (pierwsze mapowanie – Josephinische Landesaufnahme): Księstwo Górno-Śląskie 1763 (Herzogtum Ober-Schlesien 1763)
<https://mapire.eu/de/map/firstsurvey-silesia/?layers=osm%2C154&bbox=2023445.790079433%2C6415057.254895444%2C2047743.2104455833%2C6422700.957723961>



Brak potwierdzenia istnienia obiektu.

Mapa józefińska (Józef II), w wersji czeskiej (pierwsze mapowanie – Josephinische Landesaufnahme): Księstwo Górno-Śląskie 1763 (Herzogtum Ober-Schlesien 1763)

http://oldmaps.geolab.cz/map_region.pl?lang=cs&map_root=1vm&map_region=sl



Potwierdzenie istnienia obiektu.

Mapa franciszkańska (Franciszek II/I), w wersji austriackiej (drugie mapowanie - Franziszeische Landesaufnahme): Morawy i Śląsk 1836–1842 (Mähren und Schlesien 1836–1842)

<https://mapire.eu/de/map/secondsurvey-moravia/?layers=osm%2C62&bbox=1957740.4870870581%2C6372705.936672876%2C2152119.8500162615%2C6433855.559301017>



Potwierdzenie istnienia obiektu.

Kataster austriacki (franciszkański)

Tereny Czech: <https://archivnimapy.cuzk.cz>



Potwierdzenie istnienia obiektu.

Mapa monarchii Habsburgów 1869-1887 (trzecie mapowanie - Franzisco-Josephinische Landesaufnahme) w skali 1:25000
<https://mapire.eu/de/map/thirdsurvey25000/?layers=osm%2C129&bbox=2109361.0098719993%2C6019414.765210961%2C2133658.4302381496%2C6027058.468039478>



Potwierdzenie istnienia obiektu.

Mapa monarchii Habsburgów 1869-1887 (trzecie mapowanie - Franzisco-Josephinische Landesaufnahme) w skali 1:25000 w wersji czeskiej

http://oldmaps.geolab.cz/map_region.pl?lang=cs&map_root=3vm&map_region=25



Potwierdzenie istnienia obiektu.

Mapa monarchii Habsburgów 1869-1887 (trzecie mapowanie - Franzisco-Josephinische Landesaufnahme) w skali 1:75000

<https://mapire.eu/de/map/thirdsurvey75000/?layers=osm%2C43&bbox=1901067.7191377215%2C6130849.589013578%2C1913216.4293207966%2C6134671.440427838>



Brak potwierdzenie obiektu – mapa górna z 1921 r.
lub dwór – mapa dolna z 1934 r.

Mapy polska WIG z okresu 20-lecia międzywojennego w skali
<http://igrek.amzp.pl/mapindex.php?cat=WIG100&listtype=standard&listsort=sortoption1>



Ikongrafia historyczna (przemiany architektoniczne)



Pałac końska w latach 40-tych XIX wieku (Emanuel Kratochvile z Kronbachu). Elewacja północna.
Ze zbiorów Mariusza Makowskiego



Pałac Końska około 1900 roku. Elewacja północna.
Ze zbiorów Mariusza Makowskiego



Pałac Końska przed I Wojną Światową. Elewacja północna.
Ze zbiorów Mariusza Makowskiego



Fasada pałacu Końska w 1910 roku. Elewacja południowa.
Ze zbiorów Mariusza Makowskiego



Pałac Końska jako Szkoła Gospodyń Wiejskich (lata 20-te XX wieku). Elewacja północna oraz południowa.
Ze zbiorów Mariusza Makowskiego



Pałac Końska w połowie XX wieku. Elewacja południowa.
Ze zbiorów Mariusza Makowskiego



Pałac Końska w latach 90-tych XX wieku. Elewacja południowa i wschodnia.
Ze zbiorów Mariusza Makowskiego



Pałac Końska w latach 90-tych XX wieku. Elewacja południowa i część zachodniej. Po remoncie
Ze zbiorów Mariusza Makowskiego



Pałac Końska w latach 90-tych XX wieku. Elewacja północna i część wschodniej. Po remoncie
Ze zbiorów Mariusza Makowskiego

Stan obecny

Opis: Obiekt istnieje. Budynek przemysłowy.



Widok ogólny.
Google Maps



Bibliografia

M. Makowski, Szlacheckie siedziby na Śląsku Cieszyńskim, s.72-77.

<https://www.hrady.cz/index.php?OID=2916>

<http://www.kultura.cz/profile/5514-zamek-konska>

<http://www.severni-morava.cz/zamek-konska/>

Wnioski i wytyczne

Zaleca się poszukiwanie materiału źródłowego w celu jego archiwizacji.



LP	Miejscowość	Kraj	Typ obiektu	Lokalizacja
74b.	KOŃSKA cz. Kanská, niem. Kanskau	CZ	dwór	49.687008, 18.656315

Folwark Końska (Sanssouci)

Uwagi o lokalizacji: Kończyce Wielkie po raz pierwszy są wzmiankowane w Księdze uposażeń biskupstwa wrocławskiego (łac. Liber foundationis episcopatus Vratislaviensis), spisanej za czasów biskupa Henryka z Wierzbna ok. roku 1305.

Powstanie: początek XIX wieku (około 1830 roku).

Właściciel/budowniczy: ród von Bees de Krostina.

Uwagi o obiekcie: obiekt rozebrany w roku 1953.

Obecna funkcja obiektu: obiekt pełni rolę magazynu fabryki.

Typ rezydencji: dwór. **Podtyp rezydencji:** kasztel.

Rejestracja:

Określenia rezydencji: (cz.) Hof

Kod obiektu:

KD_W2 / ZD_KS-W5 / PZ_O-04 / FZ_KL / NO / D3 / F4 / E_SZ / RS_W-O / ZOO-P / B_M-DC

Analiza urbanistyczna

Województwo (PL) Kraj (CZ)	Powiat	Gmina / Miasto	Dzielnica / Wieś
Morawsko-śląski	Frydek-Mistek	Trzyniec	Końska

Dostępność komunikacyjna: Obiekt znajdował się przy drodze lokalnej.

Dostępność wizualna: Obiekt nie istnieje. Tereny przemysłowe

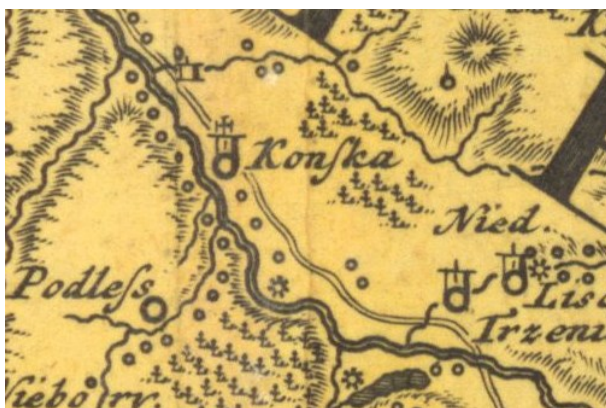


Potwierdzenie lokalizacji (mapy)



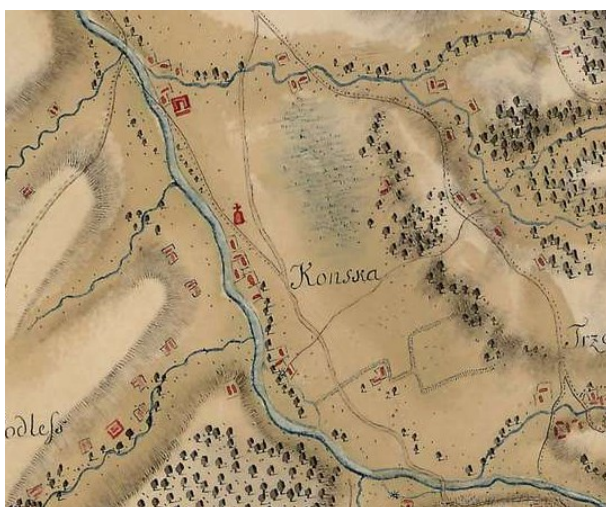
Brak potwierdzenia istnienia obiektu.

Mapa Księstwa Cieszyńskiego (Ducatus in Silesia superiore Teschinensis) Jonasa Nigrinusa z 1724
https://upload.wikimedia.org/wikipedia/commons/9/91/Jonas_Nigrinus%2C_Ducatus_Teschinensis.jpg



Brak potwierdzenia istnienia obiektu.

Mapa Księstwa Cieszyńskiego (Principatus Silesiae Teschinensis) Matthäusa Schubartha z roku 1736
https://upload.wikimedia.org/wikipedia/commons/b/b3/Matthaeus_Schubarth%2C_Ducatus_Teschinensis.jpg



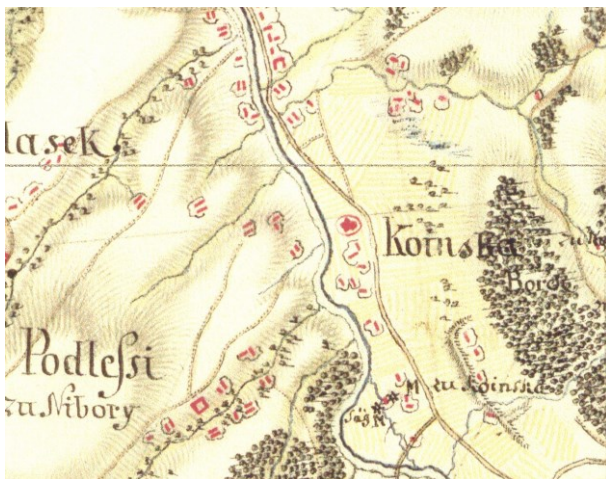


Brak potwierdzenia istnienia obiektu. Wcześniejsze zabudowania w lokalizacji.

Mapa józefińska (Józef II), w wersji austriackiej (pierwsze mapowanie – Josephinische Landesaufnahme): Księstwo Górno-Śląskie 1763 (Herzogtum Ober-Schlesien 1763)

[https://mapire.eu/de/map/firstsurvey-](https://mapire.eu/de/map/firstsurvey-silesia/?layers=osm%2C154&bbox=2023445.790079433%2C6415057.254895444%2C2047743.2104455833%2C6422700.957723961)

[silesia/?layers=osm%2C154&bbox=2023445.790079433%2C6415057.254895444%2C2047743.2104455833%2C6422700.957723961](https://mapire.eu/de/map/firstsurvey-silesia/?layers=osm%2C154&bbox=2023445.790079433%2C6415057.254895444%2C2047743.2104455833%2C6422700.957723961)



Brak potwierdzenia istnienia obiektu.

Mapa józefińska (Józef II), w wersji czeskiej (pierwsze mapowanie – Josephinische Landesaufnahme): Księstwo Górno-Śląskie 1763 (Herzogtum Ober-Schlesien 1763)

http://oldmaps.geolab.cz/map_region.pl?lang=cs&map_root=1vm&map_region=sl





Potwierdzenie istnienia obiektu.

Mapa franciszkańska (Franciszek II/I), w wersji austriackiej (drugie mapowanie - Franziszeische Landesaufnahme): Morawy i Śląsk 1836–1842 (Mähren und Schlesien 1836–1842)

<https://mapire.eu/de/map/secondsurvey-moravia/?layers=osm%2C62&bbox=1957740.4870870581%2C6372705.936672876%2C2152119.8500162615%2C6433855.559301017>



Potwierdzenie istnienia obiektu.

Kataster austriacki (franciszkański)

Tereny Czech: <https://archivnimapy.cuzk.cz>



Potwierdzenie istnienia obiektu.

Mapa monarchii Habsburgów 1869-1887 (trzecie mapowanie - Franzisco-Josephinische Landesaufnahme) w skali 1:25000

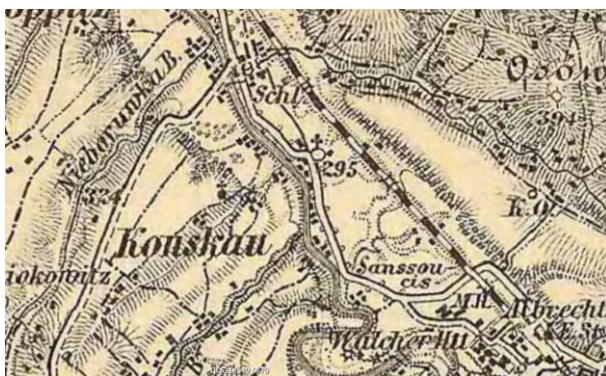
<https://mapire.eu/de/map/thirdsurvey25000/?layers=osm%2C129&bbox=2109361.0098719993%2C6019414.765210961%2C2133658.4302381496%2C6027058.468039478>



Potwierdzenie istnienia obiektu.

Mapa monarchii Habsburgów 1869-1887 (trzecie mapowanie - Franzisco-Josephinische Landesaufnahme) w skali 1:25000 w wersji czeskiej

http://oldmaps.geolab.cz/map_region.pl?lang=cs&map_root=3vm&map_region=25



Potwierdzenie istnienia obiektu.

Mapa monarchii Habsburgów 1869-1887 (trzecie mapowanie - Franzisco-Josephinische Landesaufnahme) w skali 1:75000

<https://mapire.eu/de/map/thirdsurvey75000/?layers=osm%2C43&bbox=1901067.7191377215%2C6130849.589013578%2C1913216.4293207966%2C6134671.440427838>





Brak potwierdzenie obiektu – mapa górna z 1921 r.
lub brak – mapa dolna z 1934 r.

Mapy polska WIG z okresu 20-lecia międzywojennego w skali
<http://igrek.amzp.pl/mapindex.php?cat=WIG100&listtype=standard&listsort=sortoption1>



Ikonomia historyczna (przemiany architektoniczne)




Dwór Sanssoucci. Panorama zakładów trzynieckich z roku 1888.
Ze zbiorów Mariusza Makowskiego



Stan obecny

Opis: Obiekt nie istnieje.



Widok ogólny.

Google Maps

Bibliografia

M. Makowski, Szlacheckie siedziby na Śląsku Cieszyńskim, s.72-77.

<https://www.hrady.cz/index.php?OID=2916>

Wnioski i wytyczne

Zaleca się poszukiwanie materiału źródłowego w celu jego archiwizacji.



LP	Miejscowość	Kraj	Typ obiektu	Lokalizacja
75.	KOSTKOWICE cz. Kostkovice, niem. Kostkowitz	PL	dwór	49.788514, 18.707787

Dwór Kostkowice

Uwagi o lokalizacji: Kostkowice po raz pierwszy są wzmiankowane w Księdze uposażeń biskupstwa wrocławskiego (łac. Liber foundationis episcopatus Vratislaviensis), spisanej za czasów biskupa Henryka z Wierzbna ok. roku 1305.

Powstanie: występuje na mapach z XIX wieku

Właściciel/budowniczy:

Uwagi o obiekcie: Obiekt wymaga udokumentowania.

Obecna funkcja obiektu:

Typ rezydencji: dwór. **Podtyp rezydencji:** ??.

Rejestracja:

Określenia rezydencji: (cz.) Hof, (pol.) dwór

Kod obiektu:

KD_W2 / ZD_??-W5 / PZ_O-04 / FZ_KL / NO / D3 / F4 / E_SZ / RS_W-O / ZOO-P / B_M-DC

Analiza urbanistyczna

Województwo (PL) Kraj (CZ)	Powiat	Gmina / Miasto	Dzielnica / Wieś
Śląskie	cieszyński	Dębowiec	Kostkowice

Dostępność komunikacyjna: Obiekt znajdował się przy drodze lokalnej.

Dostępność wizualna: Obiekt nie istnieje.



Potwierdzenie lokalizacji (mapy)



Brak potwierdzenia istnienia obiektu.

Mapa Księstwa Cieszyńskiego (Ducatus in Silesia superiore Teschinensis) Jonasa Nigrinusa z 1724
https://upload.wikimedia.org/wikipedia/commons/9/91/Jonas_Nigrinus%2C_Ducatus_Teschinensis.jpg



Brak potwierdzenia istnienia obiektu. Prawdopodobnie źle zaznaczono położenie dworu na mapie jest to teren Ogródzkiej, gdzie dworu nie było)

Mapa Księstwa Cieszyńskiego (Principatus Silesiae Teschinensis) Matthäusa Schubartha z roku 1736
https://upload.wikimedia.org/wikipedia/commons/b/b3/Matthaeus_Schubarth%2C_Ducatus_Teschinensis.jpg



Potwierdzenie istnienia obiektu (u góry po lewej).

Mapa józefińska (Józef II), w wersji austriackiej (pierwsze mapowanie – Josephinische Landesaufnahme): Księstwo Górno-Śląskie 1763 (Herzogtum Ober-Schlesien 1763)



<https://mapire.eu/de/map/firstsurvey-silesia/?layers=osm%2C154&bbox=2023445.790079433%2C6415057.254895444%2C2047743.2104455833%2C6422700.957723961>



Potwierdzenie istnienia obiektu.

Mapa józefińska (Józef II), w wersji czeskiej (pierwsze mapowanie – Josephinische Landesaufnahme): Księstwo Górno-Śląskie 1763 (Herzogtum Ober-Schlesien 1763)

http://oldmaps.geolab.cz/map_region.pl?lang=cs&map_root=1vm&map_region=sl



Potwierdzenie istnienia obiektu jako Dolny Dwur.



Mapa franciszkańska (Franciszek II/I), w wersji austriackiej (drugie mapowanie - Franziszeische Landesaufnahme): Morawy i Śląsk 1836–1842 (Mähren und Schlesien 1836–1842)


[https://mapire.eu/de/map/secondsurvey-](https://mapire.eu/de/map/secondsurvey-moravia/?layers=osm%2C62&bbox=1957740.4870870581%2C6372705.936672876%2C2152119.8500162615%2C6433855.559301017)

[moravia/?layers=osm%2C62&bbox=1957740.4870870581%2C6372705.936672876%2C2152119.8500162615%2C6433855.559301017](https://mapire.eu/de/map/secondsurvey-moravia/?layers=osm%2C62&bbox=1957740.4870870581%2C6372705.936672876%2C2152119.8500162615%2C6433855.559301017)

- nie wystąpiono o odpis

Kataster austriacki (franciszkański)

Tereny Czech: <https://archivnimapy.cuzk.cz>



Brak potwierdzenie istnienia obiektu.

Mapa monarchii Habsburgów 1869-1887 (trzecie mapowanie - Franzisco-Josephinische Landesaufnahme) w skali 1:25000

<https://mapire.eu/de/map/thirdsurvey25000/?layers=osm%2C129&bbox=2109361.0098719993%2C6019414.765210961%2C2133658.4302381496%2C6027058.468039478>

- brak mapy

Mapa monarchii Habsburgów 1869-1887 (trzecie mapowanie - Franzisco-Josephinische Landesaufnahme) w skali 1:25000 w wersji czeskiej

http://oldmaps.geolab.cz/map_region.pl?lang=cs&map_root=3vm&map_region=25



Brak potwierdzenie istnienia obiektu.

Mapa monarchii Habsburgów 1869-1887 (trzecie mapowanie - Franzisco-Josephinische Landesaufnahme) w skali 1:75000

<https://mapire.eu/de/map/thirdsurvey75000/?layers=osm%2C43&bbox=1901067.7191377215%2C6130849.589013578%2C1913216.4293207966%2C6134671.440427838>



Brak potwierdzenie obiektu – mapa górna z 1921 r.
lub dwór (D, Kostkowice) – mapa dolna z 1934 r.

Mapy polska WIG z okresu 20-lecia międzywojennego w skali
<http://igrek.amzp.pl/mapindex.php?cat=WIG100&listtype=standard&listsort=sortoption1>



Ikonografia historyczna (przemiany architektoniczne)

- nie znaleziono

Stan obecny

Opis: Obiekt nie istnieje. Teren gospodarczy.



Widok ogólny.
Google Maps

Bibliografia

- nie znaleziono

Wnioski i wytyczne

Zaleca się poszukiwanie materiału źródłowego w celu jego archiwizacji.



LP	Miejscowość	Kraj	Typ obiektu	Lokalizacja
75a.	KOSTKOWICE cz. Kostkovic, niem. Kostkowitz	PL	dwór	49.785161, 18.705500

Dwór Kostkowice (Dolny, Dolni)

Uwagi o lokalizacji: Kostkowice po raz pierwszy są wzmiankowane w Księdze uposażeń biskupstwa wrocławskiego (łac. Liber foundationis episcopatus Vratislaviensis), spisanej za czasów biskupa Henryka z Wierzbna ok. roku 1305.

Powstanie: wzniesiony w roku 1835.

Właściciel/budowniczy:

Uwagi o obiekcie:

Obecna funkcja obiektu:

Typ rezydencji: dwór. **Podtyp rezydencji:** dwór kasztelowy.

Rejestracja:

Określenia rezydencji: (cz.) Hof, (pol.) dwór

Kod obiektu:

KD_W2 / ZD_KS-W5 / PZ_O-04 / FZ_KL / NO / D3 / F4 / E_SZ / RS_W-O / ZOO-P / B_M-DC

Analiza urbanistyczna

Województwo (PL) Kraj (CZ)	Powiat	Gmina / Miasto	Dzielnica / Wieś
Śląskie	cieszyński	Dębowiec	Kostkowice

Dostępność komunikacyjna: Obiekt znajduje się przy drodze lokalnej.

Dostępność wizualna: Obiekt prywatny. Tereny rolnicze.



Potwierdzenie lokalizacji (mapy)



Brak potwierdzenia istnienia obiektu.

Mapa Księstwa Cieszyńskiego (Ducatus in Silesia superiore Teschinensis) Jonasa Nigrinusa z 1724
https://upload.wikimedia.org/wikipedia/commons/9/91/Jonas_Nigrinus%2C_Ducatus_Teschinensis.jpg



Brak potwierdzenia istnienia obiektu.

Mapa Księstwa Cieszyńskiego (Principatus Silesiae Teschinensis) Matthäusa Schubartha z roku 1736
https://upload.wikimedia.org/wikipedia/commons/b/b3/Matthaeus_Schubarth%2C_Ducatus_Teschinensis.jpg

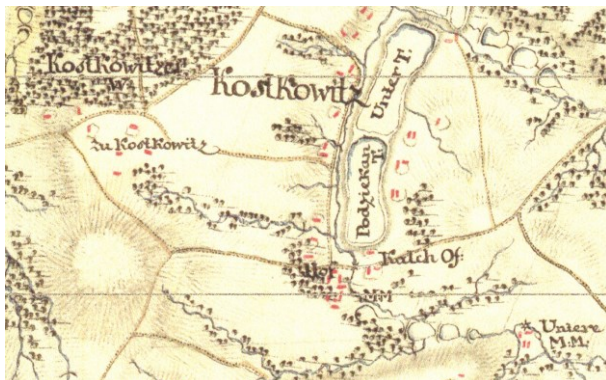


Brak potwierdzenia istnienia obiektu.

Mapa józefińska (Józef II), w wersji austriackiej (pierwsze mapowanie – Josephinische Landesaufnahme): Księstwo Górno-Śląskie 1763 (Herzogtum Ober-Schlesien 1763)



<https://mapire.eu/de/map/firstsurvey-silesia/?layers=osm%2C154&bbox=2023445.790079433%2C6415057.254895444%2C2047743.2104455833%2C6422700.957723961>



Brak potwierdzenia istnienia obiektu.

Mapa józefińska (Józef II), w wersji czeskiej (pierwsze mapowanie – Josephinische Landesaufnahme): Księstwo Górno-Śląskie 1763 (Herzogtum Ober-Schlesien 1763)

http://oldmaps.geolab.cz/map_region.pl?lang=cs&map_root=1vm&map_region=sl



Potwierdzenie istnienia obiektu jako Dwur.



Mapa franciszkańska (Franciszek II/I), w wersji austriackiej (drugie mapowanie - Franziszeische Landesaufnahme): Morawy i Śląsk 1836–1842 (Mähren und Schlesien 1836–1842)


[https://mapire.eu/de/map/secondsurvey-](https://mapire.eu/de/map/secondsurvey-moravia/?layers=osm%2C62&bbox=1957740.4870870581%2C6372705.936672876%2C2152119.8500162615%2C6433855.559301017)

[moravia/?layers=osm%2C62&bbox=1957740.4870870581%2C6372705.936672876%2C2152119.8500162615%2C6433855.559301017](https://mapire.eu/de/map/secondsurvey-moravia/?layers=osm%2C62&bbox=1957740.4870870581%2C6372705.936672876%2C2152119.8500162615%2C6433855.559301017)

- nie wystąpiono o odpis

Kataster austriacki (franciszkański)

Tereny Czech: <https://archivnimapy.cuzk.cz>



Potwierdzenie istnienia obiektu. Zmiana nazwy.

Mapa monarchii Habsburgów 1869-1887 (trzecie mapowanie - Franzisco-Josephinische Landesaufnahme) w skali 1:25000

<https://mapire.eu/de/map/thirdsurvey25000/?layers=osm%2C129&bbox=2109361.0098719993%2C6019414.765210961%2C2133658.4302381496%2C6027058.468039478>

- brak mapy

Mapa monarchii Habsburgów 1869-1887 (trzecie mapowanie - Franzisco-Josephinische Landesaufnahme) w skali 1:25000 w wersji czeskiej

http://oldmaps.geolab.cz/map_region.pl?lang=cs&map_root=3vm&map_region=25



Potwierdzenie istnienia obiektu.

Mapa monarchii Habsburgów 1869-1887 (trzecie mapowanie - Franzisco-Josephinische Landesaufnahme) w skali 1:75000

<https://mapire.eu/de/map/thirdsurvey75000/?layers=osm%2C43&bbox=1901067.7191377215%2C6130849.589013578%2C1913216.4293207966%2C6134671.440427838>



Potwierdzenie obiektu jako dwór – mapa górna z 1921 r.

lub dwór – mapa dolna z 1934 r.

Mapy polska WIG z okresu 20-lecia międzywojennego w skali

<http://igrek.amzp.pl/mapindex.php?cat=WIG100&listtype=standard&listsort=sortoption1>



Ikonomia historyczna (przemiany architektoniczne)

- nie znaleziono

Stan obecny

Opis: Obiekt istnieje. Teren gospodarczy.



Widok ogólny.

Google Maps



Widok ogólny.

<http://daniel3ttt.bikestats.pl/1110422,Konczyce-Debowiec.html>



Bibliografia

- nie znaleziono

Wnioski i wytyczne

Zaleca się poszukiwanie materiału źródłowego w celu jego archiwizacji.



LP	Miejscowość	Kraj	Typ obiektu	Lokalizacja
75b.	KOSTKOWICE cz. Kostkovic, niem. Kostkowitz	PL	dwór	49.788041, 18.723011

Folwark Kostkowice (Kemskui, Kemski, Kępski Dwór)

Uwagi o lokalizacji: Kostkowice po raz pierwszy są wzmiankowane w Księdze uposażeń biskupstwa wrocławskiego (łac. Liber foundationis episcopatus Vratislaviensis), spisanej za czasów biskupa Henryka z Wierzbna ok. roku 1305.

Powstanie: występuje na mapach z XIX wieku

Właściciel/budowniczy:

Uwagi o obiekcie:

Obecna funkcja obiektu: obiekt nie istnieje.

Typ rezydencji: dwór. **Podtyp rezydencji:** ??

Rejestracja:

Określenia rezydencji: (pol.) dwór

Kod obiektu:

KD_W2 / ZD_??-W5 / PZ_O-04 / FZ_KL / NO / D3 / F4 / E_SZ / RS_W-O / ZOO-P / B_M-DC

Analiza urbanistyczna


Województwo (PL) Kraj (CZ)	Powiat	Gmina / Miasto	Dzielnica / Wieś
Śląskie	cieszyński	Dębowiec	Kostkowice

Dostępność komunikacyjna: Obiekt znajdował się przy drodze polnej.

Dostępność wizualna: Obiekt nie istnieje.



Potwierdzenie lokalizacji (mapy)



Brak potwierdzenia istnienia obiektu.

Mapa Księstwa Cieszyńskiego (Ducatus in Silesia superiore Teschinensis) Jonasa Nigrinusa z 1724
https://upload.wikimedia.org/wikipedia/commons/9/91/Jonas_Nigrinus%2C_Ducatus_Teschinensis.jpg



Brak potwierdzenia istnienia obiektu.

Mapa Księstwa Cieszyńskiego (Principatus Silesiae Teschinensis) Matthäusa Schubartha z roku 1736
https://upload.wikimedia.org/wikipedia/commons/b/b3/Matthaeus_Schubarth%2C_Ducatus_Teschinensis.jpg

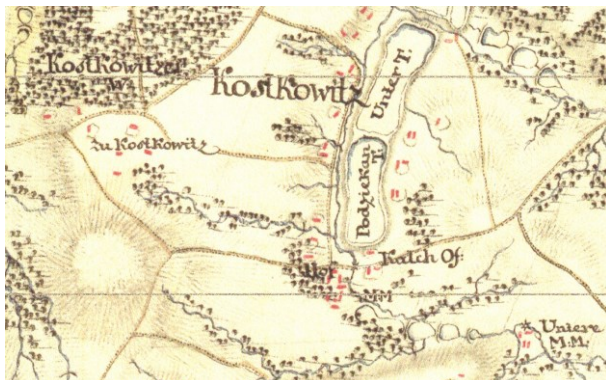


Brak potwierdzenia istnienia obiektu.

Mapa józefińska (Józef II), w wersji austriackiej (pierwsze mapowanie – Josephinische Landesaufnahme): Księstwo Górno-Śląskie 1763 (Herzogtum Ober-Schlesien 1763)



<https://mapire.eu/de/map/firstsurvey-silesia/?layers=osm%2C154&bbox=2023445.790079433%2C6415057.254895444%2C2047743.2104455833%2C6422700.957723961>



Brak potwierdzenia istnienia obiektu.

Mapa józefińska (Józef II), w wersji czeskiej (pierwsze mapowanie – Josephinische Landesaufnahme): Księstwo Górno-Śląskie 1763 (Herzogtum Ober-Schlesien 1763)

http://oldmaps.geolab.cz/map_region.pl?lang=cs&map_root=1vm&map_region=sl



Potwierdzenie istnienia obiektu.

Mapa franciszkańska (Franciszek II/I), w wersji austriackiej (drugie mapowanie - Franziszeische Landesaufnahme): Morawy i Śląsk 1836–1842 (Mähren und Schlesien 1836–1842)

<https://mapire.eu/de/map/secondsurvey-moravia/?layers=osm%2C62&bbox=1957740.4870870581%2C6372705.936672876%2C2152119.8500162615%2C6433855.559301017>



- nie wystąpiono o odpis

Kataster austriacki (franciszkański)

Tereny Czech: <https://archivnimapy.cuzk.cz>



Potwierdzenie istnienia obiektu.

Mapa monarchii Habsburgów 1869-1887 (trzecie mapowanie - Franzisco-Josephinische Landesaufnahme) w skali 1:25000
<https://mapire.eu/de/map/thirdsurvey25000/?layers=osm%2C129&bbox=2109361.0098719993%2C6019414.765210961%2C2133658.4302381496%2C6027058.468039478>

- brak mapy

Mapa monarchii Habsburgów 1869-1887 (trzecie mapowanie - Franzisco-Josephinische Landesaufnahme) w skali 1:25000 w wersji czeskiej
http://oldmaps.geolab.cz/map_region.pl?lang=cs&map_root=3vm&map_region=25



Potwierdzenie istnienia obiektu.

Mapa monarchii Habsburgów 1869-1887 (trzecie mapowanie - Franzisco-Josephinische Landesaufnahme) w skali 1:75000
<https://mapire.eu/de/map/thirdsurvey75000/?layers=osm%2C43&bbox=1901067.7191377215%2C6130849.589013578%2C1913216.4293207966%2C6134671.440427838>



Potwierdzenie obiektu jako dwór – mapa górna z 1921 r.

lub dwór – mapa dolna z 1934 r.

Mapy polska WIG z okresu 20-lecia międzywojennego w skali

<http://igrek.amzp.pl/mapindex.php?cat=WIG100&listtype=standard&listsort=sortoption1>



Ikonografia historyczna (przemiany architektoniczne)

Stan obecny

Opis: Obiekt nie istnieje. W lokalizacji istnieje Śląskie Centrum Weterynaryjnej Diagnostyki Obrazowej.



Widok ogólny.
Google Maps

Bibliografia

- nie znaleziono

Wnioski i wytyczne

Zaleca się poszukiwanie materiału źródłowego w celu jego archiwizacji.



LP	Miejscowość	Kraj	Typ obiektu	Lokalizacja
76.	KOWALE cz. Kováře, niem. Kowali	PL	dwór	49.820502, 18.830446

Dwór obronny Kowale

Uwagi o lokalizacji: Kowale po raz pierwszy są wzmiankowane w roku 1592, chociaż mogą być o wiele starsze.

Powstanie: XIV wieku

Właściciel/budowniczy:

Uwagi o obiekcie:

Obecna funkcja obiektu:

Obecna funkcja obiektu: obiekt nie istnieje

Typ rezydencji: dwór. **Podtyp rezydencji:** dwór obronny.

Rejestracja:

Określenia rezydencji: (pol.) gródek

Kod obiektu:

KD_M1 / ZD_DRK-W5 / PZ_B / FZ_GO / O1 / D3 / F4 / E_SZ / RS_W-O / ZOO-P / B_D/K-DR/DC

Analiza urbanistyczna

Województwo (PL) Kraj (CZ)	Powiat	Gmina / Miasto	Dzielnica / Wieś
Śląskie	cieszyński	Skoczów	Kowale

Dostępność komunikacyjna: Obiekt znajdował się przy drodze lokalnej.

Dostępność wizualna: Obiekt nie istnieje.



Potwierdzenie lokalizacji (mapy)

- brak źródeł tego typu

Ikonografia historyczna (przemiany architektoniczne)

- nie znaleziono

Stan obecny

Opis: Obiekt nie istnieje.



Widok ogólny

Google Maps

Bibliografia

<http://eksploratorzy.com.pl/viewtopic.php?f=260&t=9524>

<http://www.straznicyzasu.pl/viewtopic.php?t=1196>

Wnioski i wytyczne

Jedynym źródłem bardziej pogłębionej analizy obiektu mogą być prace archeologiczne.



LP	Miejscowość	Kraj	Typ obiektu	Lokalizacja
76a.	KOWALE cz. Kováře, niem. Kowali	PL	dwór	49.820465, 18.830102

Folwark Kowale (Dolny, Dolni)

Uwagi o lokalizacji: Kowale po raz pierwszy są wzmiankowane w roku 1592, chociaż mogą być o wiele starsze.

Powstanie: występuje na mapach z XVIII wieku

Właściciel/budowniczy:

Uwagi o obiekcie:

Obecna funkcja obiektu: obiekt nie istnieje.

Typ rezydencji: dwór. **Podtyp rezydencji:** ??.

Rejestracja:

Określenia rezydencji: (cz.) Hof, (pol.) dwór

Kod obiektu:

KD_W2 / ZD_??-W5 / PZ_O-04 / FZ_KL / NO / D3 / F4 / E_SZ / RS_W-O / ZOO-P / B_M-DC

Analiza urbanistyczna

Województwo (PL) Kraj (CZ)	Powiat	Gmina / Miasto	Dzielnica / Wieś
Śląskie	cieszyński	Skoczów	Kowale

Dostępność komunikacyjna: Obiekt znajdował się przy drodze lokalnej.

Dostępność wizualna: Obiekt nie istnieje.



Potwierdzenie lokalizacji (mapy)



Brak potwierdzenia istnienia obiektu.

Mapa Księstwa Cieszyńskiego (Ducatus in Silesia superiore Teschinensis) Jonasa Nigrinusa z 1724
https://upload.wikimedia.org/wikipedia/commons/9/91/Jonas_Nigrinus%2C_Ducatus_Teschinensis.jpg



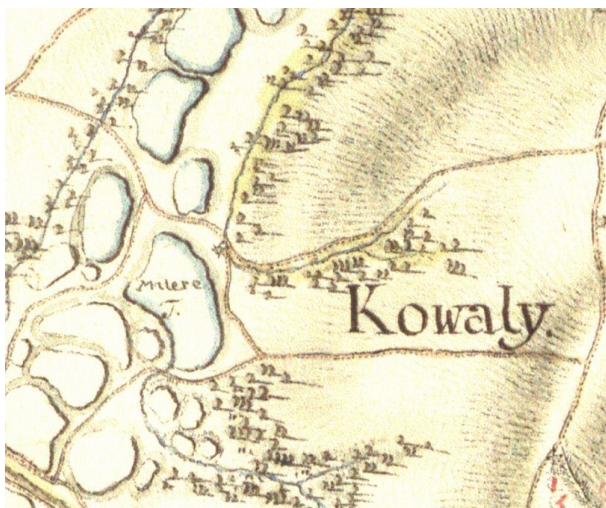
Brak potwierdzenia istnienia obiektu.

Mapa Księstwa Cieszyńskiego (Principatus Silesiae Teschinensis) Matthäusa Schubartha z roku 1736
https://upload.wikimedia.org/wikipedia/commons/b/b3/Matthaeus_Schubarth%2C_Ducatus_Teschinensis.jpg



Brak potwierdzenia istnienia obiektu.

Mapa józefińska (Józef II), w wersji austriackiej (pierwsze mapowanie – Josephinische Landesaufnahme): Księstwo Górno-Śląskie 1763 (Herzogtum Ober-Schlesien 1763)
<https://mapire.eu/de/map/firstsurvey-silesia/?layers=osm%2C154&bbox=2023445.790079433%2C6415057.254895444%2C2047743.2104455833%2C6422700.957723961>



Brak potwierdzenia istnienia obiektu.

Mapa józefińska (Józef II), w wersji czeskiej (pierwsze mapowanie – Josephinische Landesaufnahme): Księstwo Górno-Śląskie 1763 (Herzogtum Ober-Schlesien 1763)

http://oldmaps.geolab.cz/map_region.pl?lang=cs&map_root=1vm&map_region=sl



Potwierdzenie istnienia obiektu.

Mapa franciszkańska (Franciszek II/I), w wersji austriackiej (drugie mapowanie - Franziszeische Landesaufnahme): Morawia i Śląsk 1836–1842 (Mähren und Schlesien 1836–1842)

<https://mapire.eu/de/map/secondsurvey-moravia/?layers=osm%2C62&bbox=1957740.4870870581%2C6372705.936672876%2C2152119.8500162615%2C6433855.559301017>

- nie wystąpiono o odpis

Kataster austriacki (franciszkański)

Tereny Czech: <https://archivnimapy.cuzk.cz>



Potwierdzenie istnienia obiektu.

Mapa monarchii Habsburgów 1869-1887 (trzecie mapowanie - Franzisco-Josephinische Landesaufnahme) w skali 1:25000
<https://mapire.eu/de/map/thirdsurvey25000/?layers=osm%2C129&bbox=2109361.0098719993%2C6019414.765210961%2C2133658.4302381496%2C6027058.468039478>

- brak mapy

Mapa monarchii Habsburgów 1869-1887 (trzecie mapowanie - Franzisco-Josephinische Landesaufnahme) w skali 1:25000 w wersji czeskiej
http://oldmaps.geolab.cz/map_region.pl?lang=cs&map_root=3vm&map_region=25



Potwierdzenie istnienia obiektu.

Mapa monarchii Habsburgów 1869-1887 (trzecie mapowanie - Franzisco-Josephinische Landesaufnahme) w skali 1:75000
<https://mapire.eu/de/map/thirdsurvey75000/?layers=osm%2C43&bbox=1901067.7191377215%2C6130849.589013578%2C1913216.4293207966%2C6134671.440427838>



Potwierdzenie obiektu jako Hof – mapa górna z 1921 r.

lub brak – mapa dolna z 1934 r.

Mapy polska WIG z okresu 20-lecia międzywojennego w skali

<http://igrek.amzp.pl/mapindex.php?cat=WIG100&listtype=standard&listsort=sortoption1>



Ikonografia historyczna (przemiany architektoniczne)

- nie znaleziono

Stan obecny

Opis: Obiekt nie istnieje.



Widok ogólny.
Google Maps

Bibliografia

- nie znaleziono

Wnioski i wytyczne

Zaleca się poszukiwanie materiału źródłowego w celu jego archiwizacji.



LP	Miejscowość	Kraj	Typ obiektu	Lokalizacja
77.	LANDEK cz. Landek, niem. Landeck	PL	dwór	49.879875, 18.875131

Dwór Landek (Stary)

Uwagi o lokalizacji: Landek po raz pierwszy jest wzmiankowany w roku 1564.

Powstanie: występuje na mapach z XVIII wieku

Właściciel/budowniczy:

Uwagi o obiekcie: obiekt hipotetyczny.

Obecna funkcja obiektu: obiekt nie istnieje.

Typ rezydencji: dwór. **Podtyp rezydencji:** ??

Rejestracja:

Określenia rezydencji: (cz.) Hof, (pol.) dwór

Kod obiektu:

KD_W2 / ZD_??-W5 / PZ_O-04 / FZ_KL / NO / D3 / F4 / E_SZ / RS_W-O / ZOO-P / B_M-DC

Analiza urbanistyczna

Województwo (PL) Kraj (CZ)	Powiat	Gmina / Miasto	Dzielnica / Wieś
Śląskie	bielski	Jasienica	Landek

Dostępność komunikacyjna: Obiekt znajdował się przy drodze lokalnej.

Dostępność wizualna: Obiekt nie istnieje.



Potwierdzenie lokalizacji (mapy)



Brak potwierdzenia istnienia obiektu.

Mapa Księstwa Cieszyńskiego (Ducatus in Silesia superiore Teschinensis) Jonasa Nigrinusa z 1724
https://upload.wikimedia.org/wikipedia/commons/9/91/Jonas_Nigrinus%2C_Ducatus_Teschinensis.jpg



Brak potwierdzenia istnienia obiektu.

Mapa Księstwa Cieszyńskiego (Principatus Silesiae Teschinensis) Matthäusa Schubartha z roku 1736
https://upload.wikimedia.org/wikipedia/commons/b/b3/Matthaeus_Schubarth%2C_Ducatus_Teschinensis.jpg



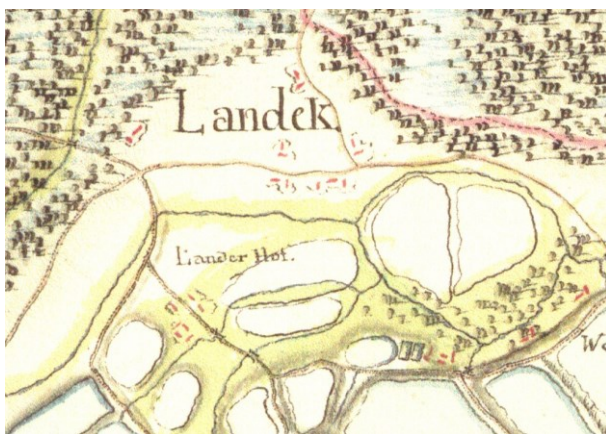


Potwierdzenie istnienia obiektu (z prawej strony drogi).

Mapa józefińska (Józef II), w wersji austriackiej (pierwsze mapowanie – Josephinische Landesaufnahme): Księstwo Górno-Śląskie 1763 (Herzogtum Ober-Schlesien 1763)

[https://mapire.eu/de/map/firstsurvey-](https://mapire.eu/de/map/firstsurvey-silesia/?layers=osm%2C154&bbox=2023445.790079433%2C6415057.254895444%2C2047743.2104455833%2C6422700.957723961)

[silesia/?layers=osm%2C154&bbox=2023445.790079433%2C6415057.254895444%2C2047743.2104455833%2C6422700.957723961](https://mapire.eu/de/map/firstsurvey-silesia/?layers=osm%2C154&bbox=2023445.790079433%2C6415057.254895444%2C2047743.2104455833%2C6422700.957723961)



Potwierdzenie istnienia obiektu. Z prawej strony drogi widoczne obiekty.

Mapa józefińska (Józef II), w wersji czeskiej (pierwsze mapowanie – Josephinische Landesaufnahme): Księstwo Górno-Śląskie 1763 (Herzogtum Ober-Schlesien 1763)

http://oldmaps.geolab.cz/map_region.pl?lang=cs&map_root=1vm&map_region=sl



Potwierdzenie istnienia obiektu. Z prawej strony drogi widoczny czerwony obiekt. Obecny obiekt nie naniesiony na mapie. Konieczna analiza mapy katastralnej.

Mapa franciszkańska (Franciszek II/I), w wersji austriackiej (drugie mapowanie - Franziszeische Landesaufnahme): Morawy i Śląsk 1836–1842 (Mähren und Schlesien 1836–1842)

[https://mapire.eu/de/map/secondsurvey-](https://mapire.eu/de/map/secondsurvey-moravia/?layers=osm%2C62&bbox=1957740.4870870581%2C6372705.936672876%2C2152119.8500162615%2C6433855.559301017)

[moravia/?layers=osm%2C62&bbox=1957740.4870870581%2C6372705.936672876%2C2152119.8500162615%2C6433855.559301017](https://mapire.eu/de/map/secondsurvey-moravia/?layers=osm%2C62&bbox=1957740.4870870581%2C6372705.936672876%2C2152119.8500162615%2C6433855.559301017)

- nie wystąpiono o odpis

Kataster austriacki (franciszkański)

Tereny Czech: <https://archivnimapy.cuzk.cz>



Brak potwierdzenia istnienia obiektu (widoczne obiekty w lokalizacji). Widoczny nowy obiekt.

Mapa monarchii Habsburgów 1869-1887 (trzecie mapowanie - Franzisco-Josephinische Landesaufnahme) w skali 1:25000
<https://mapire.eu/de/map/thirdsurvey25000/?layers=osm%2C129&bbox=2109361.0098719993%2C6019414.765210961%2C2133658.4302381496%2C6027058.468039478>

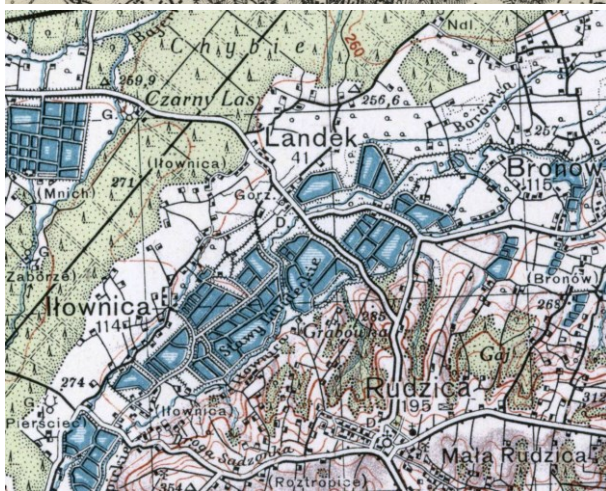
- brak mapy

Mapa monarchii Habsburgów 1869-1887 (trzecie mapowanie - Franzisco-Josephinische Landesaufnahme) w skali 1:25000
 w wersji czeskiej
http://oldmaps.geolab.cz/map_region.pl?lang=cs&map_root=3vm&map_region=25



Brak potwierdzenia istnienia obiektu (widoczne obiekty w lokalizacji). Widoczny nowy obiekt.

Mapa monarchii Habsburgów 1869-1887 (trzecie mapowanie - Franzisco-Josephinische Landesaufnahme) w skali 1:75000
<https://mapire.eu/de/map/thirdsurvey75000/?layers=osm%2C43&bbox=1901067.7191377215%2C6130849.589013578%2C1913216.4293207966%2C6134671.440427838>



Brak potwierdzenia obiektu – mapa górna z 1921 r.
lub brak – mapa dolna z 1934 r.

Mapy polska WIG z okresu 20-lecia międzywojennego w skali
<http://igrek.amzp.pl/mapindex.php?cat=WIG100&listtype=standard&listsort=sortoption1>



Ikonografia historyczna (przemiany architektoniczne)

- nie znaleziono źródeł tego typu

Stan obecny

Opis: Obiekt nie istnieje.



Widok ogólny.
Google Maps

Bibliografia

- nie znaleziono

Wnioski i wytyczne

Zaleca się poszukiwanie materiału źródłowego w celu jego archiwizacji.



LP	Miejscowość	Kraj	Typ obiektu	Lokalizacja
77a.	LANDEK cz. Landek, niem. Landeck	PL	dwór	49.878601, 18.874087

Dwór Landek

Uwagi o lokalizacji: Landek po raz pierwszy jest wzmiankowany w roku 1564.

Powstanie: występuje na mapach z XIX wieku

Właściciel/budowniczy:

Uwagi o obiekcie:

Obecna funkcja obiektu: obiekt istnieje. Własność prywatna.

Typ rezydencji: dwór. **Podtyp rezydencji:** dwór parterowy.

Rejestracja:

Określenia rezydencji: (cz.) Hof, (pol.) dwór

Kod obiektu:

KD_W2 / ZD_??-W5 / PZ_O-04 / FZ_KL / NO / D3 / F4 / E_SZ / RS_W-O / ZOO-P / B_M-DC

Analiza urbanistyczna

Województwo (PL) Kraj (CZ)	Powiat	Gmina / Miasto	Dzielnica / Wieś
Śląskie	bielski	Jasienica	Landek

Dostępność komunikacyjna: Obiekt znajduje się przy drodze lokalnej.

Dostępność wizualna: Obiekt prywatny. Słabo widoczny z drogi publicznej.



Potwierdzenie lokalizacji (mapy)



Brak potwierdzenia istnienia obiektu.

Mapa Księstwa Cieszyńskiego (Ducatus in Silesia superiore Teschinensis) Jonasa Nigrinusa z 1724
https://upload.wikimedia.org/wikipedia/commons/9/91/Jonas_Nigrinus%2C_Ducatus_Teschinensis.jpg



Brak potwierdzenia istnienia obiektu.

Mapa Księstwa Cieszyńskiego (Principatus Silesiae Teschinensis) Matthäusa Schubartha z roku 1736
https://upload.wikimedia.org/wikipedia/commons/b/b3/Matthaeus_Schubarth%2C_Ducatus_Teschinensis.jpg



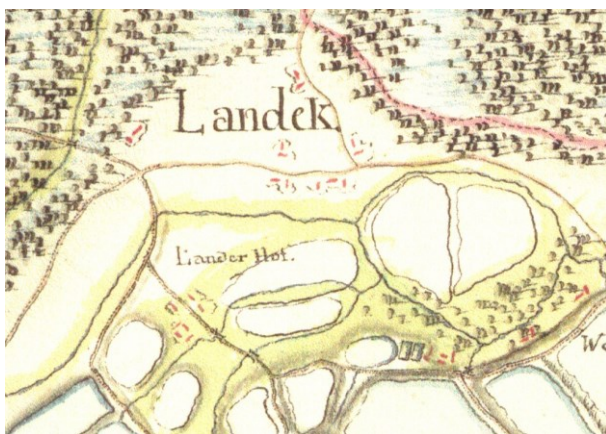


Brak potwierdzenia istnienia obiektu.

Mapa józefińska (Józef II), w wersji austriackiej (pierwsze mapowanie – Josephinische Landesaufnahme): Księstwo Górno-Śląskie 1763 (Herzogtum Ober-Schlesien 1763)

[https://mapire.eu/de/map/firstsurvey-](https://mapire.eu/de/map/firstsurvey-silesia/?layers=osm%2C154&bbox=2023445.790079433%2C6415057.254895444%2C2047743.2104455833%2C6422700.957723961)

[silesia/?layers=osm%2C154&bbox=2023445.790079433%2C6415057.254895444%2C2047743.2104455833%2C6422700.957723961](https://mapire.eu/de/map/firstsurvey-silesia/?layers=osm%2C154&bbox=2023445.790079433%2C6415057.254895444%2C2047743.2104455833%2C6422700.957723961)



Trudno określić, który budynek jest dworem.

Mapa józefińska (Józef II), w wersji czeskiej (pierwsze mapowanie – Josephinische Landesaufnahme): Księstwo Górno-Śląskie 1763 (Herzogtum Ober-Schlesien 1763)

http://oldmaps.geolab.cz/map_region.pl?lang=cs&map_root=1vm&map_region=sl



Brak potwierdzenia istnienia obiektu.

Mapa franciszkańska (Franciszek II/I), w wersji austriackiej (drugie mapowanie - Franziszeische Landesaufnahme): Morawy i Śląsk 1836–1842 (Mähren und Schlesien 1836–1842)

[https://mapire.eu/de/map/secondsurvey-](https://mapire.eu/de/map/secondsurvey-moravia/?layers=osm%2C62&bbox=1957740.4870870581%2C6372705.936672876%2C2152119.8500162615%2C6433855.559301017)

[moravia/?layers=osm%2C62&bbox=1957740.4870870581%2C6372705.936672876%2C2152119.8500162615%2C6433855.559301017](https://mapire.eu/de/map/secondsurvey-moravia/?layers=osm%2C62&bbox=1957740.4870870581%2C6372705.936672876%2C2152119.8500162615%2C6433855.559301017)

- nie wystąpiono o odpis

Kataster austriacki (franciszkański)

Tereny Czech: <https://archivnimapy.cuzk.cz>

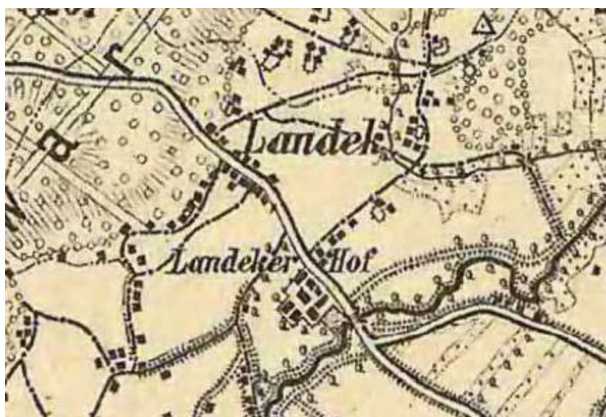


Potwierdzenie istnienia obiektu.

Mapa monarchii Habsburgów 1869-1887 (trzecie mapowanie - Franzisco-Josephinische Landesaufnahme) w skali 1:25000
<https://mapire.eu/de/map/thirdsurvey25000/?layers=osm%2C129&bbox=2109361.0098719993%2C6019414.765210961%2C2133658.4302381496%2C6027058.468039478>

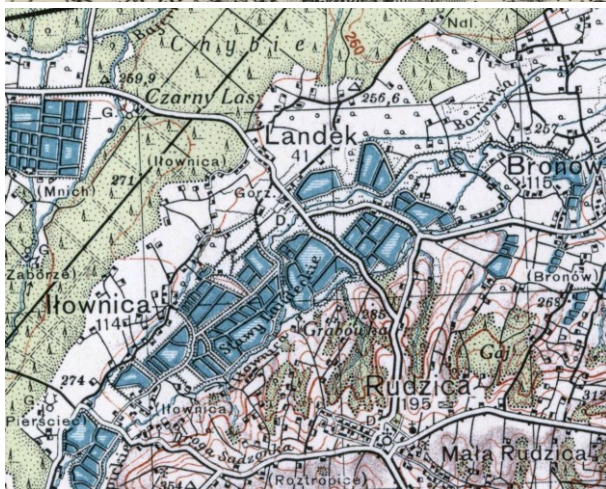
- brak mapy

Mapa monarchii Habsburgów 1869-1887 (trzecie mapowanie - Franzisco-Josephinische Landesaufnahme) w skali 1:25000 w wersji czeskiej
http://oldmaps.geolab.cz/map_region.pl?lang=cs&map_root=3vm&map_region=25



Potwierdzenie istnienia obiektu.

Mapa monarchii Habsburgów 1869-1887 (trzecie mapowanie - Franzisco-Josephinische Landesaufnahme) w skali 1:75000
<https://mapire.eu/de/map/thirdsurvey75000/?layers=osm%2C43&bbox=1901067.7191377215%2C6130849.589013578%2C1913216.4293207966%2C6134671.440427838>



Potwierdzenie obiektu jako Hof – mapa górna z 1921 r.

lub dwór – mapa dolna z 1934 r.

Mapy polska WIG z okresu 20-lecia międzywojennego w skali

<http://igrek.amzp.pl/mapindex.php?cat=WIG100&listtype=standard&listsort=sortoption1>



Ikonomia historyczna (przemiany architektoniczne)



Dwór w roku 1934.

Ze zbiorów Mariusza Makowskiego



Stan obecny

Opis: Obiekt istnieje. Własność prywatna.



Widok ogólny.
Google Maps



Obiekt w lokalizacji.
<https://www.polskieszlaki.pl/wycieczki/relacja,350,cel-wyprawy-strumien-przez-piekne-okolice.html>

Bibliografia

- nie znaleziono

Wnioski i wytyczne

Zaleca się poszukiwanie materiału źródłowego w celu jego archiwizacji.



LP	Miejscowość	Kraj	Typ obiektu	Lokalizacja
78.	LESKOWIEC cz. Lískovec, do 1924 Leskovec, niem. Leskowetz	CZ	zamek	49.707004, 18.335976

Zamek Leskowiec

Uwagi o lokalizacji: Leskowiec po raz pierwszy jest wzmiankowany w roku 1520.

Powstanie: prawdopodobnie przełom XIV/XV wieku (ślady archeologiczne).

Właściciel/budowniczy:

Uwagi o obiekcie: wzmiankowany 1450.

Obecna funkcja obiektu: obiekt nie istnieje.

Typ rezydencji: zamek. **Podtyp rezydencji:** zamek.

Rejestracja:

Określenia rezydencji: (cz.) hrad

Kod obiektu:

KZ_M1 / ZZ_Z-W5 / PZ_B / FZ_RE / O1 / D3 / F4 / E_SZ / RS_W-O / ZOO-P / B_D/K-DR/DC

Analiza urbanistyczna

Województwo (PL) Kraj (CZ)	Powiat	Gmina / Miasto	Dzielnica / Wieś
Morawsko-śląski	Frydek-Mistek	Frydek-Mistek	Leskowiec

Dostępność komunikacyjna: Obiekt znajdował się w pewnej odległości od drogi lokalnej.

Dostępność wizualna: Obiekt znajdował się na obecnym terenie prywatnym. Słabo widoczny z drogi publicznej.



Potwierdzenie lokalizacji (mapy)

- brak źródeł tego typu

Ikonografia historyczna (przemiany architektoniczne)

- nie znaleziono

Stan obecny

Opis: Obiekt nie istnieje.



Widok ogólny

Google Maps

Bibliografia

<https://www.hrady.cz/index.php?OID=3178&PARAM=2>

Wnioski i wytyczne

Jedynym źródłem bardziej pogłębionej analizy obiektu mogą być prace archeologiczne.



LP	Miejscowość	Kraj	Typ obiektu	Lokalizacja
79.	LESZNA DOLNA cz. Dolní Líštná, niem. Nieder-Lischna	CZ	dwór	49.685928, 18.674115

Dwór Leszna Dolna

Uwagi o lokalizacji: Leszna Dolna po raz pierwszy jest wzmiankowana w Księdze uposażeń biskupstwa wrocławskiego (łac. Liber foundationis episcopatus Vratislaviensis), spisanej za czasów biskupa Henryka z Wierzbna ok. roku 1305

Powstanie: połowa XVII wieku

Właściciel/budowniczy: ród von Bees.

Uwagi o obiekcie: po roku 1793 tylko folwark.

Obecna funkcja obiektu: obiekt nie istnieje. Rozebrany w latach 70-tych XX wieku.

Typ rezydencji: dwór. **Podtyp rezydencji:** dwór kasztelowy.

Rejestracja:

Określenia rezydencji: (cz.) zamek

Kod obiektu:

KD_W2 / ZD_DK-W5 / PZ_O-O4 / FZ_KL / NO / D3 / F4 / E_SZ / RS_W-O / ZOO-P / B_M-DC

Analiza urbanistyczna

Województwo (PL) Kraj (CZ)	Powiat	Gmina / Miasto	Dzielnica / Wieś
Morawsko-śląski	Frydek-Mistek	Trzyniec	Leszna Dolna

Dostępność komunikacyjna: Obiekt znajdował się obok drogi lokalnej.

Dostępność wizualna: Obiekt nie istnieje.



Potwierdzenie lokalizacji (mapy)



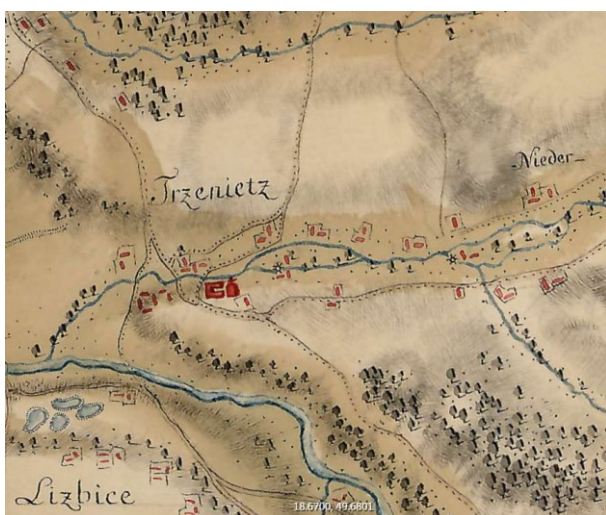
Potwierdzenie istnienia obiektu.

Mapa Księstwa Cieszyńskiego (Ducatus in Silesia superiore Teschinensis) Jonasa Nigrinusa z 1724
https://upload.wikimedia.org/wikipedia/commons/9/91/Jonas_Nigrinus%2C_Ducatus_Teschinensis.jpg



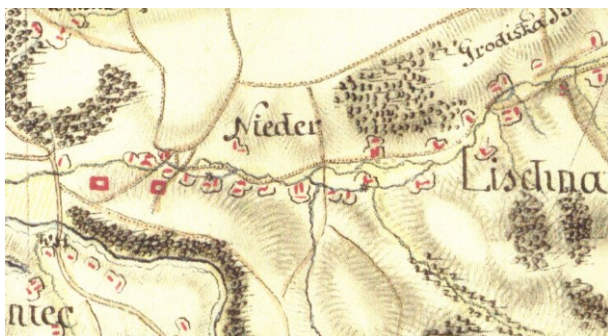
Brak potwierdzenia istnienia obiektu (potwierdzenie pośrednie).

Mapa Księstwa Cieszyńskiego (Principatus Silesiae Teschinensis) Matthäusa Schubartha z roku 1736
https://upload.wikimedia.org/wikipedia/commons/b/b3/Matthaeus_Schubarth%2C_Ducatus_Teschinensis.jpg



Potwierdzenie istnienia obiektu (pod lokalizacją Trzinec).

Mapa józefińska (Józef II), w wersji austriackiej (pierwsze mapowanie – Josephinische Landesaufnahme): Księstwo Górno-Śląskie 1763 (Herzogtum Ober-Schlesien 1763)
<https://mapire.eu/de/map/firstsurvey-silesia/?layers=osm%2C154&bbox=2023445.790079433%2C6415057.254895444%2C2047743.2104455833%2C6422700.957723961>



Potwierdzenie istnienia obiektu.

Mapa józefińska (Józef II), w wersji czeskiej (pierwsze mapowanie – Josephinische Landesaufnahme): Księstwo Górno-Śląskie 1763 (Herzogtum Ober-Schlesien 1763)

http://oldmaps.geolab.cz/map_region.pl?lang=cs&map_root=1vm&map_region=sl

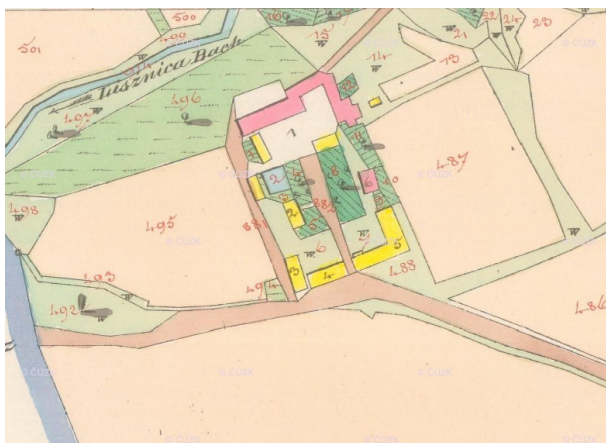


Potwierdzenie istnienia obiektu.

Mapa franciszkańska (Franciszek II/I), w wersji austriackiej (drugie mapowanie - Franziszeische Landesaufnahme): Morawy i Śląsk 1836–1842 (Mähren und Schlesien 1836–1842)

[https://mapire.eu/de/map/secondsurvey-](https://mapire.eu/de/map/secondsurvey-moravia/?layers=osm%2C62&bbox=1957740.4870870581%2C6372705.936672876%2C2152119.8500162615%2C6433855.559301017)

[moravia/?layers=osm%2C62&bbox=1957740.4870870581%2C6372705.936672876%2C2152119.8500162615%2C6433855.559301017](https://mapire.eu/de/map/secondsurvey-moravia/?layers=osm%2C62&bbox=1957740.4870870581%2C6372705.936672876%2C2152119.8500162615%2C6433855.559301017)



Potwierdzenie istnienia obiektu.

Kataster austriacki (franciszkański)

Tereny Czech: <https://archivnimapy.cuzk.cz>



Potwierdzenie istnienia obiektu.

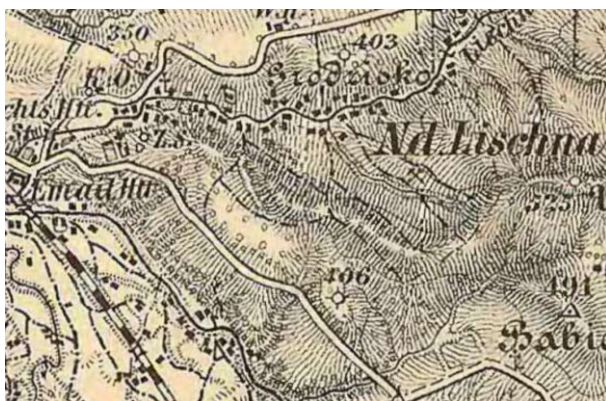
Mapa monarchii Habsburgów 1869-1887 (trzecie mapowanie - Franzisco-Josephinische Landesaufnahme) w skali 1:25000
<https://mapire.eu/de/map/thirdsurvey25000/?layers=osm%2C129&bbox=2109361.0098719993%2C6019414.765210961%2C2133658.4302381496%2C6027058.468039478>



Potwierdzenie istnienia obiektu.

Mapa monarchii Habsburgów 1869-1887 (trzecie mapowanie - Franzisco-Josephinische Landesaufnahme) w skali 1:25000 w wersji czeskiej

http://oldmaps.geolab.cz/map_region.pl?lang=cs&map_root=3vm&map_region=25

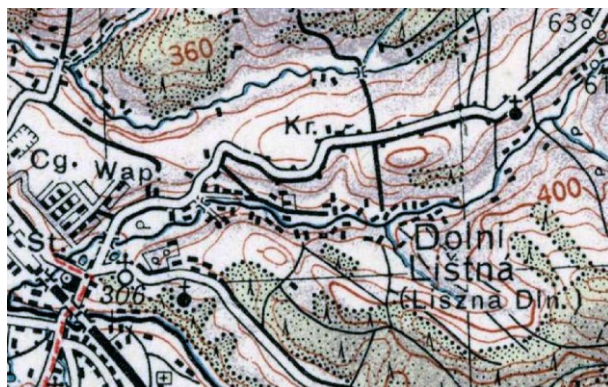


Brak potwierdzenia istnienia obiektu (w lokalizacji zaznaczone budynki).

Mapa monarchii Habsburgów 1869-1887 (trzecie mapowanie - Franzisco-Josephinische Landesaufnahme) w skali 1:75000

<https://mapire.eu/de/map/thirdsurvey75000/?layers=osm%2C43&bbox=1901067.7191377215%2C6130849.589013578%2C1913216.4293207966%2C6134671.440427838>





Brak potwierdzenia obiektu – mapa górna z 1926 r.

lub brak – mapa dolna z 1934 r.

Mapy polska WIG z okresu 20-lecia międzywojennego w skali

<http://igrek.amzp.pl/mapindex.php?cat=WIG100&listtype=standard&listsort=sortoption1>



Ikonomia historyczna (przemiany architektoniczne)



Rekonstrukcja widoku dworu od strony podwórza.
https://www.hrady.cz/wnd_show_pic.php?picnum=39175

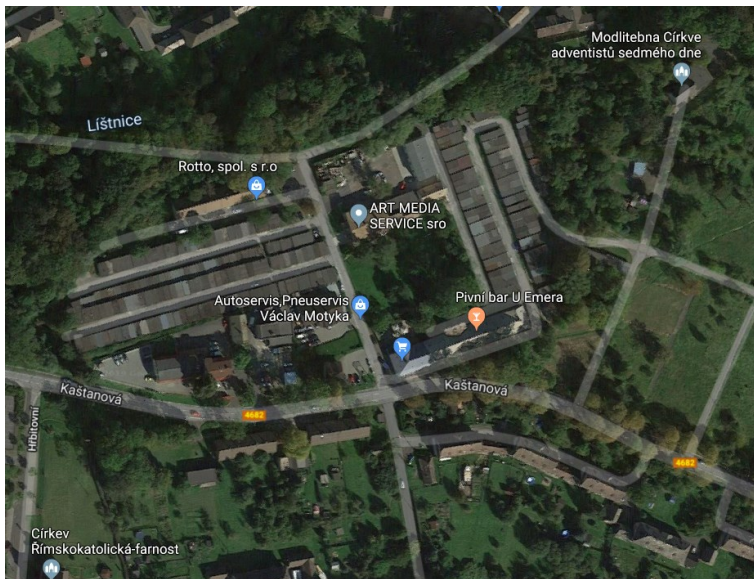


Zdjęcie części dworu przed zburzeniem.
https://www.hrady.cz/wnd_show_pic.php?picnum=39175



Stan obecny

Opis: Obiekt nie istnieje.



Widok ogólny.

Google Maps

Bibliografia

<https://www.hrady.cz/index.php?OID=2909&PARAM=1>

Wnioski i wytyczne

Zaleca się poszukiwanie materiału źródłowego w celu jego archiwizacji.



LP	Miejscowość	Kraj	Typ obiektu	Lokalizacja
80.	LIGOTA cz. Lhota, niem. Ellgoth lub Ellguth	PL	dwór	49.875024, 18.951582

Dwór Ligota

Uwagi o lokalizacji: Leszna Dolna po raz pierwszy jest wzmiankowana w roku 1452.

Powstanie: prawdopodobnie przełom XVIII/XIX wieku

Właściciel/budowniczy: bracia Chaderscy.

Uwagi o obiekcie: rozbudowany w XIX wieku przez ród Gachów.

Obecna funkcja obiektu: obiekt istnieje jako obiekt niezamieszany.

Typ rezydencji: dwór. **Podtyp rezydencji:** kasztel.

Rejestracja:

Określenia rezydencji: (niem.) Hof

Kod obiektu:

KD_W2 / ZD_KS-W5 / PZ_O-O4 / FZ_KL / NO / D3 / F4 / E_SZ / RS_W-O / ZOO-P / B_M-DC

Analiza urbanistyczna

Województwo (PL) Kraj (CZ)	Powiat	Gmina / Miasto	Dzielnica / Wieś
Śląskie	bielski	Czechowice- Dziedzice	Ligota

Dostępność komunikacyjna: Obiekt znajduje się obok drogi lokalnej.

Dostępność wizualna: Obiekt widoczny z drogi lokalnej.



Potwierdzenie lokalizacji (mapy)



Brak potwierdzenia istnienia obiektu.

Mapa Księstwa Cieszyńskiego (Ducatus in Silesia superiore Teschinensis) Jonasa Nigrinusa z 1724
https://upload.wikimedia.org/wikipedia/commons/9/91/Jonas_Nigrinus%2C_Ducatus_Teschinensis.jpg



Brak potwierdzenia istnienia obiektu.

Mapa Księstwa Cieszyńskiego (Principatus Silesiae Teschinensis) Matthäusa Schubartha z roku 1736
https://upload.wikimedia.org/wikipedia/commons/b/b3/Matthaeus_Schubarth%2C_Ducatus_Teschinensis.jpg



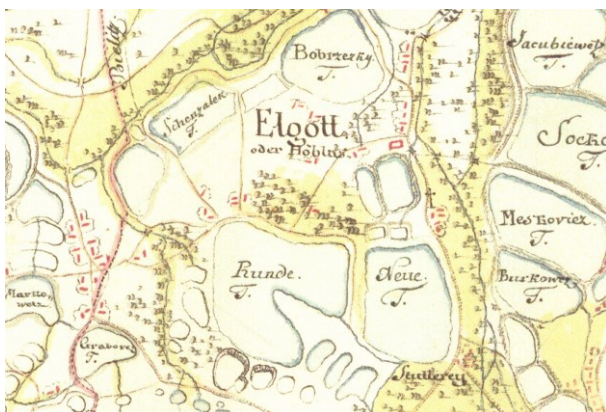


Brak potwierdzenia istnienia obiektu (potwierdzona stadnina Stutterey).

Mapa józefińska (Józef II), w wersji austriackiej (pierwsze mapowanie – Josephinische Landesaufnahme): Księstwo Górno-Śląskie 1763 (Herzogtum Ober-Schlesien 1763)

[https://mapire.eu/de/map/firstsurvey-](https://mapire.eu/de/map/firstsurvey-silesia/?layers=osm%2C154&bbox=2023445.790079433%2C6415057.254895444%2C2047743.2104455833%2C6422700.957723961)

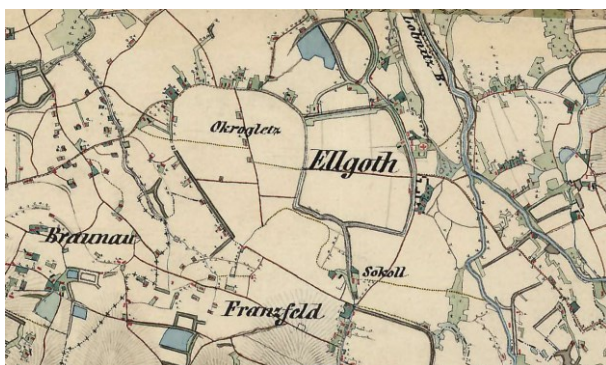
[silesia/?layers=osm%2C154&bbox=2023445.790079433%2C6415057.254895444%2C2047743.2104455833%2C6422700.957723961](https://mapire.eu/de/map/firstsurvey-silesia/?layers=osm%2C154&bbox=2023445.790079433%2C6415057.254895444%2C2047743.2104455833%2C6422700.957723961)



Brak potwierdzenia istnienia obiektu (potwierdzona stadnina Stutterey).

Mapa józefińska (Józef II), w wersji czeskiej (pierwsze mapowanie – Josephinische Landesaufnahme): Księstwo Górno-Śląskie 1763 (Herzogtum Ober-Schlesien 1763)

http://oldmaps.geolab.cz/map_region.pl?lang=cs&map_root=1vm&map_region=sl





Brak potwierdzenia istnienia obiektu (widoczne obiekty w lokalizacji).

Mapa franciszkańska (Franciszek II/I), w wersji austriackiej (drugie mapowanie - Franziszeische Landesaufnahme): Morawy i Śląsk 1836–1842 (Mähren und Schlesien 1836–1842)

[https://mapire.eu/de/map/secondsurvey-](https://mapire.eu/de/map/secondsurvey-moravia/?layers=osm%2C62&bbox=1957740.4870870581%2C6372705.936672876%2C2152119.8500162615%2C6433855.559301017)

[moravia/?layers=osm%2C62&bbox=1957740.4870870581%2C6372705.936672876%2C2152119.8500162615%2C6433855.559301017](https://mapire.eu/de/map/secondsurvey-moravia/?layers=osm%2C62&bbox=1957740.4870870581%2C6372705.936672876%2C2152119.8500162615%2C6433855.559301017)

- nie wystąpiono o odpis

Kataster austriacki (franciszkański)

Tereny Czech: <https://archivnimapy.cuzk.cz>



Potwierdzenie istnienia obiektu.

Mapa monarchii Habsburgów 1869-1887 (trzecie mapowanie - Franzisco-Josephinische Landesaufnahme) w skali 1:25000

<https://mapire.eu/de/map/thirdsurvey25000/?layers=osm%2C129&bbox=2109361.0098719993%2C6019414.765210961%2C2133658.4302381496%2C6027058.468039478>

- brak mapy

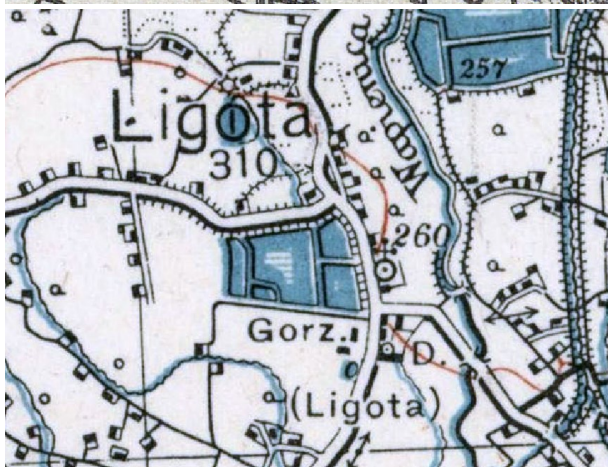
Mapa monarchii Habsburgów 1869-1887 (trzecie mapowanie - Franzisco-Josephinische Landesaufnahme) w skali 1:25000 w wersji czeskiej

http://oldmaps.geolab.cz/map_region.pl?lang=cs&map_root=3vm&map_region=25



Brak potwierdzenia istnienia obiektu (w lokalizacji zaznaczone budynki).

Mapa monarchii Habsburgów 1869-1887 (trzecie mapowanie - Franzisco-Josephinische Landesaufnahme) w skali 1:75000
<https://mapire.eu/de/map/thirdsurvey75000/?layers=osm%2C43&bbox=1901067.7191377215%2C6130849.589013578%2C1913216.4293207966%2C6134671.440427838>



Potwierdzenia obiektu jako Hof – mapa górna z 1926 r.
 lub jako dwór – mapa dolna z 1934 r.



Mapy polska WIG z okresu 20-lecia międzywojennego w skali
<http://igrek.amzp.pl/mapindex.php?cat=WIG100&listtype=standard&listsort=sortoption1>



Ikonomia historyczna (przemiany architektoniczne)



Widok dworu około 2012

https://upload.wikimedia.org/wikipedia/commons/3/39/POL_Ligota_%28%C5%9B%C4%85skie%29_dw%C3%B3r_2.JPG



Widok dworu

<http://images8.fotosik.pl/745/00a4875cde1c3159.jpg>





Widok dworu

<http://eksploratorzy.com.pl/viewtopic.php?f=76&t=7003>



Stan obecny

Opis: Obiekt popada w ruinę.



Widok ogólny.
Google Maps

Bibliografia

<http://www.infoserwis-etnokultura.pl/r,3,350,6320,Dwor-w-Ligocie.html>
<http://eksploratorzy.com.pl/viewtopic.php?f=76&t=7003>

Wnioski i wytyczne

Zaleca się poszukiwanie materiału źródłowego w celu jego archiwizacji.



LP	Miejscowość	Kraj	Typ obiektu	Lokalizacja
81.	LIGOTA ALODIALNA cz. Zpupná Lhota, niem. Alldial Ellgoth	CZ	dwór	49.763867, 18.593286

Folwark Ligota Alodialna (Kysinec)

Uwagi o lokalizacji: Ligota Alodialna po raz pierwszy jest wzmiankowana w roku 1416. Tereny łowieckie książąt cieszyńskich.

Powstanie:

Właściciel/budowniczy:

Uwagi o obiekcie: Folwark (dvůr Kyšinec) jest wskazywany w roku 1918 jako część majątku Komory Cieszyńskiej (<http://www.szm.cz/media/docs/szmb-1-3-2018-5eec73b12d310.pdf>, s.51,52).

Obecna funkcja obiektu: obiekt nie istnieje.

Typ rezydencji: dwór. **Podtyp rezydencji:** ??.

Rejestracja:

Określenia rezydencji: (niem.) Hof

Kod obiektu:

KD_W2 / ZD_??-W5 / PZ_O-04 / FZ_KL / NO / D3 / F4 / E_SZ / RS_W-O / ZOO-P / B_M-DC

Analiza urbanistyczna

Województwo (PL) Kraj (CZ)	Powiat	Gmina / Miasto	Dzielnica / Wieś
Morawsko-śląski	Karwina	Kocobędz	Ligota Alodialna

Dostępność komunikacyjna: Obiekt znajdował się obok drogi lokalnej.

Dostępność wizualna: Obiekt nie istnieje.



Potwierdzenie lokalizacji (mapy)



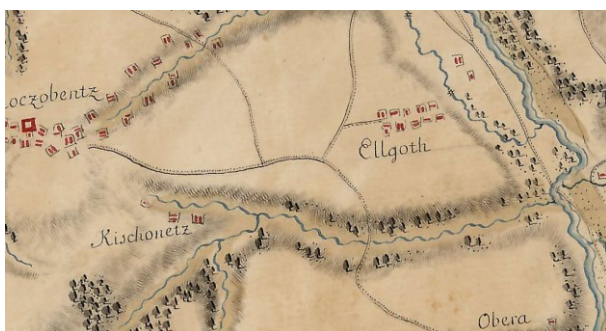
Brak potwierdzenia istnienia obiektu.

Mapa Księstwa Cieszyńskiego (Ducatus in Silesia superiore Teschinensis) Jonasa Nigrinusa z 1724
https://upload.wikimedia.org/wikipedia/commons/9/91/Jonas_Nigrinus%2C_Ducatus_Teschinensis.jpg



Brak potwierdzenia istnienia obiektu.

Mapa Księstwa Cieszyńskiego (Principatus Silesiae Teschinensis) Matthäusa Schubartha z roku 1736
https://upload.wikimedia.org/wikipedia/commons/b/b3/Matthaeus_Schubarth%2C_Ducatus_Teschinensis.jpg



Brak potwierdzenia istnienia obiektu (potwierdzona lokalizacja Kischonetz).

Mapa józefińska (Józef II), w wersji austriackiej (pierwsze mapowanie – Josephinische Landesaufnahme): Księstwo Górno-Śląskie 1763 (Herzogtum Ober-Schlesien 1763)
<https://mapire.eu/de/map/firstsurvey-silesia/?layers=osm%2C154&bbox=2023445.790079433%2C6415057.254895444%2C2047743.2104455833%2C6422700.957723961>



Brak potwierdzenia istnienia obiektu (potwierdzona karczma W.H. Wirtshaus).

Mapa józefińska (Józef II), w wersji czeskiej (pierwsze mapowanie – Josephinische Landesaufnahme): Księstwo Górno-Śląskie 1763 (Herzogtum Ober-Schlesien 1763)

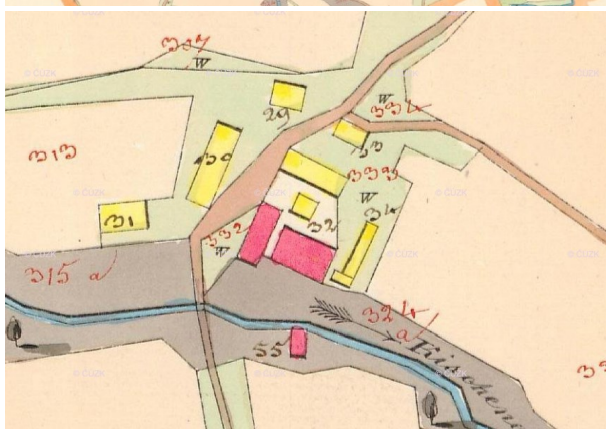
http://oldmaps.geolab.cz/map_region.pl?lang=cs&map_root=1vm&map_region=sl



Brak potwierdzenia istnienia obiektu (widoczne obiekty w lokalizacji).

Mapa franciszkańska (Franciszek II/I), w wersji austriackiej (drugie mapowanie - Franziszeische Landesaufnahme): Morawy i Śląsk 1836–1842 (Mähren und Schlesien 1836–1842)

<https://mapire.eu/de/map/secondsurvey-moravia/?layers=osm%2C62&bbox=1957740.4870870581%2C6372705.936672876%2C2152119.8500162615%2C6433855.559301017>



Widoczne obiekty w lokalizacji

Kataster austriacki (franciszkański)

Tereny Czech: <https://archivnimapy.cuzk.cz>



Widoczne obiekty w lokalizacji

Mapa monarchii Habsburgów 1869-1887 (trzecie mapowanie - Franzisco-Josephinische Landesaufnahme) w skali 1:25000

<https://mapire.eu/de/map/thirdsurvey25000/?layers=osm%2C129&bbox=2109361.0098719993%2C6019414.765210961%2C2133658.4302381496%2C6027058.468039478>

- brak mapy

Mapa monarchii Habsburgów 1869-1887 (trzecie mapowanie - Franzisco-Josephinische Landesaufnahme) w skali 1:25000 w wersji czeskiej

http://oldmaps.geolab.cz/map_region.pl?lang=cs&map_root=3vm&map_region=25



Brak potwierdzenia istnienia obiektu (w lokalizacji zaznaczone budynki).

Mapa monarchii Habsburgów 1869-1887 (trzecie mapowanie - Franzisco-Josephinische Landesaufnahme) w skali 1:75000
<https://mapire.eu/de/map/thirdsurvey75000/?layers=osm%2C43&bbox=1901067.7191377215%2C6130849.589013578%2C1913216.4293207966%2C6134671.440427838>



Brak potwierdzenia obiektu – mapa górna z 1921 r.

lub jako folwark – mapa dolna z 1934 r.

Mapy polska WIG z okresu 20-lecia międzywojennego w skali
<http://igrek.amzp.pl/mapindex.php?cat=WIG100&listtype=standard&listsort=sortoption1>



Ikonomia historyczna (przemiany architektoniczne)

- nie znaleziono

Stan obecny

Opis: Obiekt nie istnieje.



Widok ogólny.
Google Maps

Bibliografia

-nie znaleziono

Wnioski i wytyczne

Zaleca się poszukiwanie materiału źródłowego w celu jego archiwizacji.



LP	Miejscowość	Kraj	Typ obiektu	Lokalizacja
82.	LUBNO (Frydlant nad Ostrawicą) (dawniej Lubna) cz, Lubno, niem. Lubno	CZ	zamek	49.597000, 18.366998

Zamek Lubno

Uwagi o lokalizacji: Lubno po raz pierwszy jest wzmiankowane w roku 1281.

Powstanie: prawdopodobnie przełom XIII/XIV wieku (ślady archeologiczne). Możliwa data to 1281 lub trochę później.

Właściciel/budowniczy:

Uwagi o obiekcie: wzmiankowany 1450.

Obecna funkcja obiektu: obiekt nie istnieje.

Typ rezydencji: zamek. **Podtyp rezydencji:** fortalicja.

Rejestracja:

Określenia rezydencji: (cz.) hrad

Kod obiektu:

KZ_M1 / ZZ_F-W5 / PZ_B / FZ_RE / O1 / D3 / F4 / E_SZ / RS_W-O / ZOO-P / B_D/K-DR/DC

Analiza urbanistyczna

Województwo (PL) Kraj (CZ)	Powiat	Gmina / Miasto	Dzielnica / Wieś
Morawsko-śląski	Frydek-Mistek	Frydlant nad Ostrawicą	Lubno

Dostępność komunikacyjna: Obiekt znajdował się w pewnej odległości od drogi lokalnej.

Dostępność wizualna: Obiekt znajdował się na obecnym terenie leśnym.

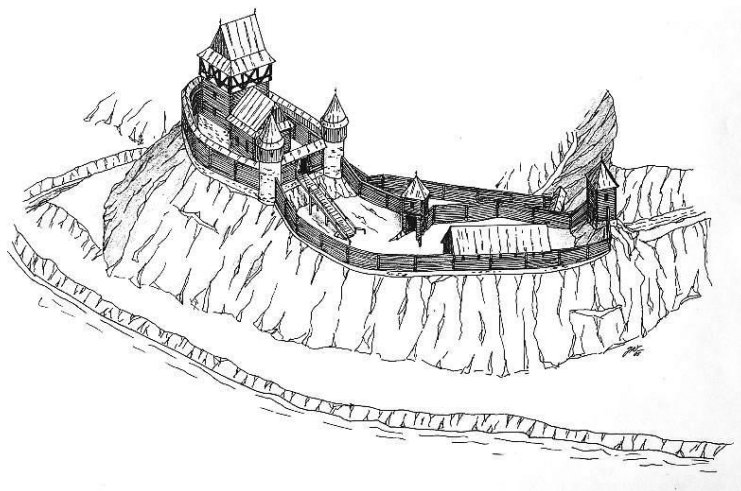


Potwierdzenie lokalizacji (mapy)

- brak źródeł tego typu

Ikonografia historyczna (przemiany architektoniczne)

Istnieją tylko rekonstrukcje



Widok zamku Lubno

https://www.hrady.cz/wnd_show_pic.php?picnum=16162




Widok zamku Lubno

https://www.hrady.cz/wnd_show_pic.php?picnum=16162



Stan obecny

Opis: Obiekt nie istnieje. Pozostało zamczysko.



Widok ogólny
Google Maps

Bibliografia

J. Tichánek, Z. Šerý, Šlechtická sídla na Frýdecko-Místecku, s.237-240.

<https://www.hrady.cz/index.php?OID=2235>

Wnioski i wytyczne

Jedynym źródłem bardziej pogłębionej analizy obiektu mogą być prace archeologiczne.



LP	Miejscowość	Kraj	Typ obiektu	Lokalizacja
83.	LUTYNIA DOLNA (Lutynia Niemiecka) cz. Dolní Lutyně (Německá Lutyně), niem. Nieder Leuten (Deutschleuten)	CZ	dwór	49.901157, 18.430951

Dwór Lutynia Dolna

Uwagi o lokalizacji: Lutynia Dolna po raz pierwszy jest wzmiankowana w Księdze uposażeń biskupstwa wrocławskiego (łac. Liber foundationis episcopatus Vratislaviensis), spisanej za czasów biskupa Henryka z Wierzbna ok. roku 1305.

Powstanie: prawdopodobnie przełom XVI/XVII wieku.

Właściciel/budowniczy:

Uwagi o obiekcie: ród von Taafe dobudował w XVIII wieku trzecie, barokowe skrzydło (nowy pałac)

Obecna funkcja obiektu: obiekt istnieje jako obiekt niezamieszkały. Możliwa adaptacja na hotel.

Typ rezydencji: dwór. **Podtyp rezydencji:** dwór kasztelowy.

Rejestracja:

Określenia rezydencji: (niem.) Hof, (cz.) zamek

Kod obiektu:

KD_W2 / ZD_KS-W5 / PZ_O-O4 / FZ_RE / NO / D3 / F4 / E_SZ / RS_W-O / ZOO-P / B_M-DC

Analiza urbanistyczna


Województwo (PL) Kraj (CZ)	Powiat	Gmina / Miasto	Dzielnica / Wieś
Morawsko-śląski	Karwina	Lutynia Dolna	Lutynia Dolna

Dostępność komunikacyjna: Obiekt znajduje się obok drogi lokalnej.

Dostępność wizualna: Obiekt widoczny z drogi lokalnej.



Potwierdzenie lokalizacji (mapy)



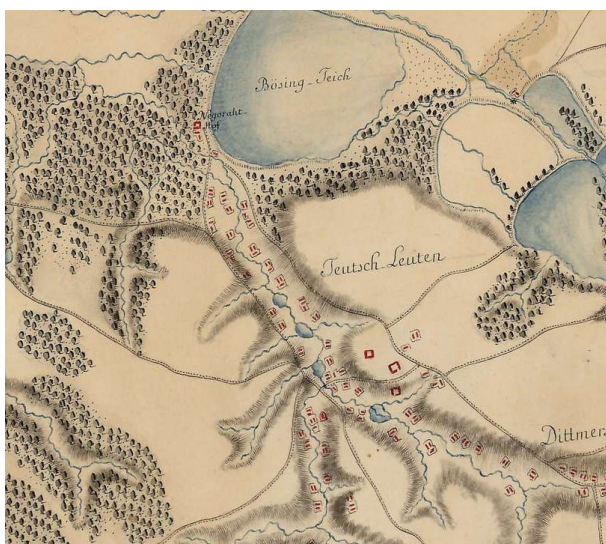
Potwierdzenia istnienia obiektu.

Mapa Księstwa Cieszyńskiego (Ducatus in Silesia superiore Teschinensis) Jonasa Nigrinusa z 1724
https://upload.wikimedia.org/wikipedia/commons/9/91/Jonas_Nigrinus%2C_Ducatus_Teschinensis.jpg



Potwierdzenia istnienia obiektu.

Mapa Księstwa Cieszyńskiego (Principatus Silesiae Teschinensis) Matthäusa Schubartha z roku 1736
https://upload.wikimedia.org/wikipedia/commons/b/b3/Matthaeus_Schubarth%2C_Ducatus_Teschinensis.jpg





Potwierdzenia istnienia obiektu.

Mapa józefińska (Józef II), w wersji austriackiej (pierwsze mapowanie – Josephinische Landesaufnahme): Księstwo Górno-Śląskie 1763 (Herzogtum Ober-Schlesien 1763)

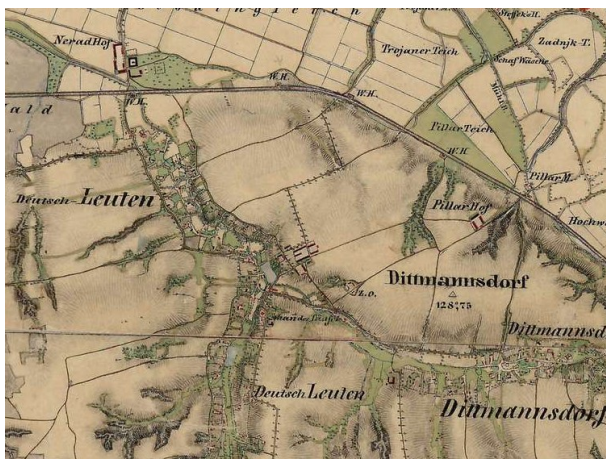
<https://mapire.eu/de/map/firstsurvey-silesia/?layers=osm%2C154&bbox=2023445.790079433%2C6415057.254895444%2C2047743.2104455833%2C6422700.957723961>



Potwierdzenia istnienia obiektu.

Mapa józefińska (Józef II), w wersji czeskiej (pierwsze mapowanie – Josephinische Landesaufnahme): Księstwo Górno-Śląskie 1763 (Herzogtum Ober-Schlesien 1763)

http://oldmaps.geolab.cz/map_region.pl?lang=cs&map_root=1vm&map_region=sl



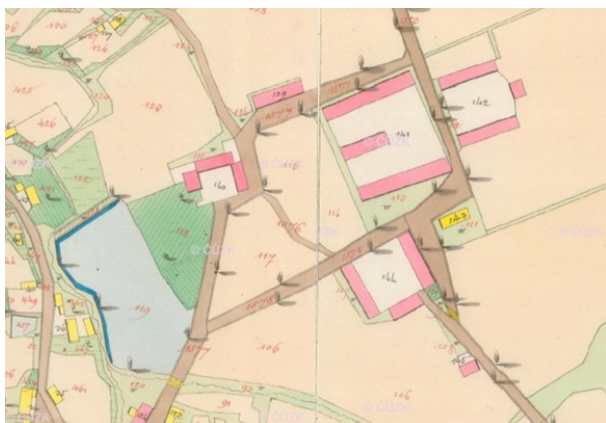
Brak potwierdzenia istnienia obiektu (widoczne obiekty w lokalizacji).

Mapa franciszkańska (Franciszek II/I), w wersji austriackiej (drugie mapowanie - Franziszeische Landesaufnahme): Morawy i Śląsk 1836–1842 (Mähren und Schlesien 1836–1842)

[https://mapire.eu/de/map/secondsurvey-](https://mapire.eu/de/map/secondsurvey-moravia/)

[moravia/?layers=osm%2C62&bbox=1957740.4870870581%2C6372705.936672876%2C2152119.8500162615%2C6433855.559301017](https://mapire.eu/de/map/secondsurvey-moravia/?layers=osm%2C62&bbox=1957740.4870870581%2C6372705.936672876%2C2152119.8500162615%2C6433855.559301017)





Potwierdzenia istnienia obiektu.

Kataster austriacki (franciszkański)

Tereny Czech: <https://archivnimapy.cuzk.cz>



Potwierdzenie istnienia obiektu.

Mapa monarchii Habsburgów 1869-1887 (trzecie mapowanie - Franzisco-Josephinische Landesaufnahme) w skali 1:25000
<https://mapire.eu/de/map/thirdsurvey25000/?layers=osm%2C129&bbox=2109361.0098719993%2C6019414.765210961%2C2133658.4302381496%2C6027058.468039478>



Potwierdzenie istnienia obiektu.

Mapa monarchii Habsburgów 1869-1887 (trzecie mapowanie - Franzisco-Josephinische Landesaufnahme) w skali 1:25000 w wersji czeskiej

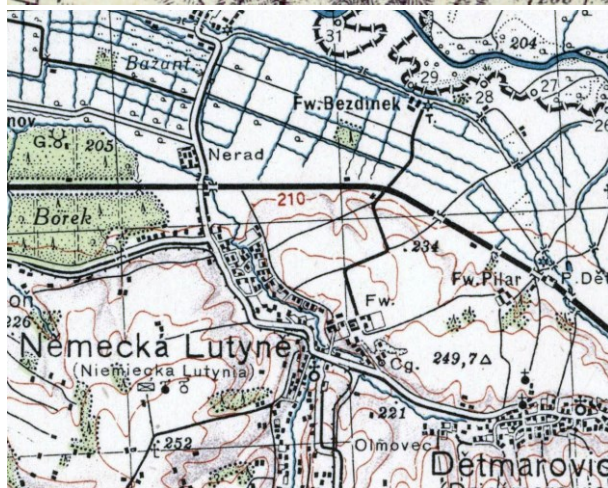
http://oldmaps.geolab.cz/map_region.pl?lang=cs&map_root=3vm&map_region=25



Potwierdzenie istnienia obiektu.

Mapa monarchii Habsburgów 1869-1887 (trzecie mapowanie - Franzisco-Josephinische Landesaufnahme) w skali 1:75000

<https://mapire.eu/de/map/thirdsurvey75000/?layers=osm%2C43&bbox=1901067.7191377215%2C6130849.589013578%2C1913216.4293207966%2C6134671.440427838>



Potwierdzenia obiektu jako Hof – mapa górna z 1926 r.

lub jako folwark – mapa dolna z 1934 r.

Mapy polska WIG z okresu 20-lecia międzywojennego w skali

<http://igrek.amzp.pl/mapindex.php?cat=WIG100&listtype=standard&listsort=sortoption1>



Ikonomia historyczna (przemiany architektoniczne)




Widok dworu i okolic z około 1899 roku,
Ze zbiorów Mariusza Makowskiego



Widok folwarku. Lata 1920-1925.
<https://fotokresy.pl/1495758,foto.html?o=b349828>



Widok folwarku. Lata 1920-1925.
<https://fotokresy.pl/1495757,foto.html?o=b349828&p=1>



Widok folwarku około 1925 roku.

<https://fotokresy.pl/1216639,foto.html?o=b349828&p=1>



Widok dworu (okres międzywojenny)

Ze zbiorów Mariusza Makowskiego



Widok dworu (widoczna struktura muru)

https://cs.wikipedia.org/wiki/Soubor:Z%C3%A1mek_Doln%C3%AD_Lutyn%C4%9B_02.jpg



Widok współczesny

<https://praznedomy.cz/domy/objekty/images/?paginator-page=265>




Stan obecny

Opis: Obiekt popada w ruinę.



Widok ogólny.
Google Maps



Obiekt w lokalizacji.
Google Maps

Bibliografia

<https://www.hrady.cz/index.php?OID=7334>

Wnioski i wytyczne

Zaleca się poszukiwanie materiału źródłowego w celu jego archiwizacji.



LP	Miejscowość	Kraj	Typ obiektu	Lokalizacja
83a.	LUTYNIA DOLNA (Lutynia Niemiecka) cz. Dolní Lutyně (Německá Lutyně), niem. Nieder Leuten (Deutschleuten)	CZ	dwór	49.914936, 18.413814

Folwark Lutynia Dolna (Nerad)

Uwagi o lokalizacji: Lutynia Dolna po raz pierwszy jest wzmiankowana w Księdze uposażeń biskupstwa wrocławskiego (łac. Liber foundationis episcopatus Vratislaviensis), spisanej za czasów biskupa Henryka z Wierzbna ok. roku 1305.

Powstanie: prawdopodobnie XVIII wiek.

Właściciel/budowniczy:

Uwagi o obiekcie:

Obecna funkcja obiektu: obiekt istnieje.

Typ rezydencji: dwór. **Podtyp rezydencji:** ??.

Rejestracja:

Określenia rezydencji: (niem.) Hof

Kod obiektu:

KD_W2 / ZD_??-W5 / PZ_O-04 / FZ_RE / NO / D3 / F4 / E_SZ / RS_W-O / ZOO-P / B_M-DC

Analiza urbanistyczna


Województwo (PL) Kraj (CZ)	Powiat	Gmina / Miasto	Dzielnica / Wieś
Morawsko-śląski	Karwina	Lutynia Dolna	Lutynia Dolna

Dostępność komunikacyjna: Obiekt znajduje się obok drogi lokalnej.

Dostępność wizualna: Obiekt widoczny z drogi lokalnej.

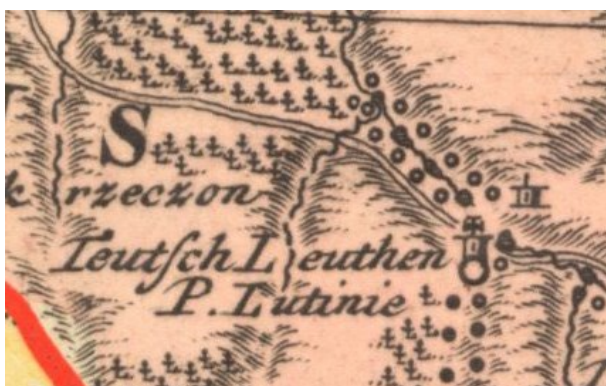


Potwierdzenie lokalizacji (mapy)



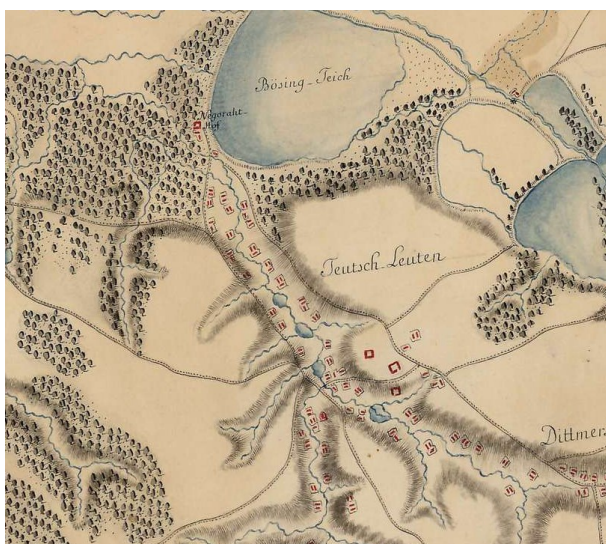
Brak potwierdzenia istnienia obiektu.

Mapa Księstwa Cieszyńskiego (Ducatus in Silesia superiore Teschinensis) Jonasa Nigrinusa z 1724
https://upload.wikimedia.org/wikipedia/commons/9/91/Jonas_Nigrinus%2C_Ducatus_Teschinensis.jpg



Brak potwierdzenia istnienia obiektu.

Mapa Księstwa Cieszyńskiego (Principatus Silesiae Teschinensis) Matthäusa Schubartha z roku 1736
https://upload.wikimedia.org/wikipedia/commons/b/b3/Matthaeus_Schubarth%2C_Ducatus_Teschinensis.jpg

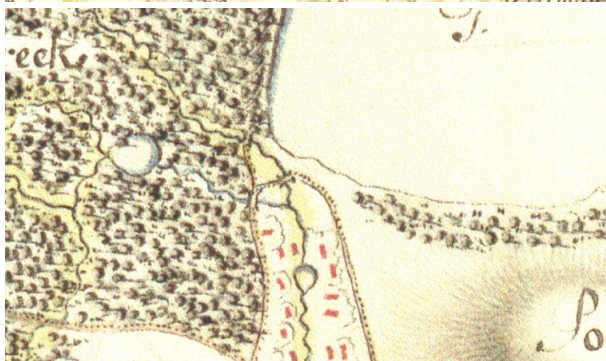




Potwierdzenie istnienia obiektu.

Mapa józefińska (Józef II), w wersji austriackiej (pierwsze mapowanie – Josephinische Landesaufnahme): Księstwo Górno-Śląskie 1763 (Herzogtum Ober-Schlesien 1763)

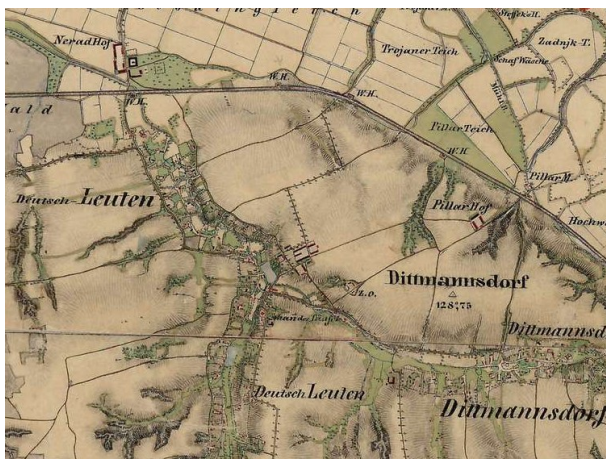
<https://mapire.eu/de/map/firstsurvey-silesia/?layers=osm%2C154&bbox=2023445.790079433%2C6415057.254895444%2C2047743.2104455833%2C6422700.957723961>



Brak potwierdzenia istnienia obiektu.

Mapa józefińska (Józef II), w wersji czeskiej (pierwsze mapowanie – Josephinische Landesaufnahme): Księstwo Górno-Śląskie 1763 (Herzogtum Ober-Schlesien 1763)

http://oldmaps.geolab.cz/map_region.pl?lang=cs&map_root=1vm&map_region=sl

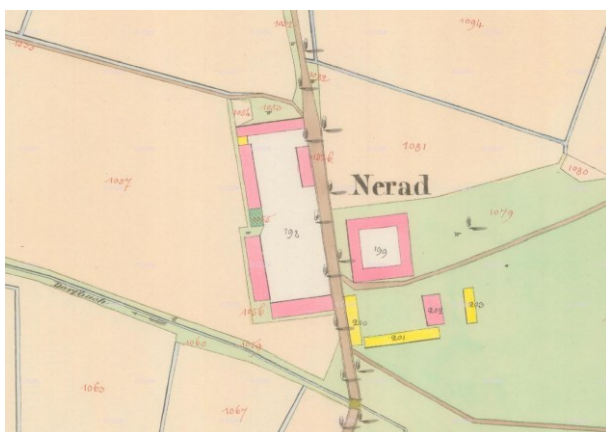


Potwierdzenie istnienia obiektu.

Mapa francuska (Franciszek II/I), w wersji austriackiej (drugie mapowanie - Franziszeische Landesaufnahme): Morawy i Śląsk 1836–1842 (Mähren und Schlesien 1836–1842)

[https://mapire.eu/de/map/secondsurvey-](https://mapire.eu/de/map/secondsurvey-moravia/?layers=osm%2C62&bbox=1957740.4870870581%2C6372705.936672876%2C2152119.8500162615%2C6433855.559301017)

[moravia/?layers=osm%2C62&bbox=1957740.4870870581%2C6372705.936672876%2C2152119.8500162615%2C6433855.559301017](https://mapire.eu/de/map/secondsurvey-moravia/?layers=osm%2C62&bbox=1957740.4870870581%2C6372705.936672876%2C2152119.8500162615%2C6433855.559301017)



Potwierdzenie istnienia obiektu.

Kataster austriacki (francuski)

Tereny Czech: <https://archivnimapy.cuzk.cz>



Potwierdzenie istnienia obiektu.

Mapa monarchii Habsburgów 1869-1887 (trzecie mapowanie - Franzisco-Josephinische Landesaufnahme) w skali 1:25000
<https://mapire.eu/de/map/thirdsurvey25000/?layers=osm%2C129&bbox=2109361.0098719993%2C6019414.765210961%2C2133658.4302381496%2C6027058.468039478>



Potwierdzenie istnienia obiektu.

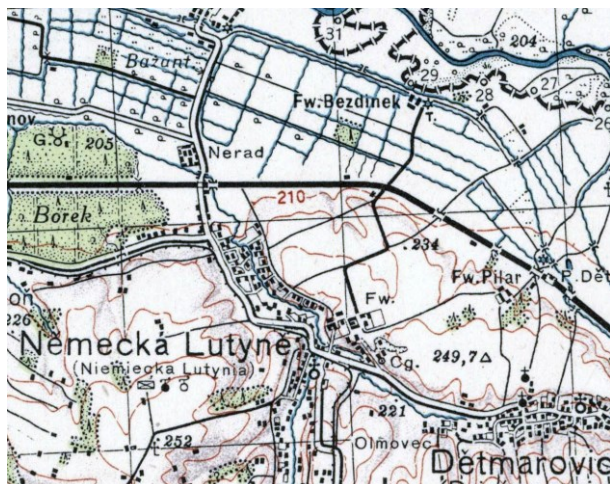
Mapa monarchii Habsburgów 1869-1887 (trzecie mapowanie - Franzisco-Josephinische Landesaufnahme) w skali 1:25000
w wersji czeskiej
http://oldmaps.geolab.cz/map_region.pl?lang=cs&map_root=3vm&map_region=25



Potwierdzenie istnienia obiektu.

Mapa monarchii Habsburgów 1869-1887 (trzecie mapowanie - Franzisco-Josephinische Landesaufnahme) w skali 1:75000 <https://mapire.eu/de/map/thirdsurvey75000/?layers=osm%2C43&bbox=1901067.7191377215%2C6130849.589013578%2C1913216.4293207966%2C6134671.440427838>





Potwierdzenia obiektu jako Hof – mapa górna z 1926 r.

lub brak – mapa dolna z 1934 r.

Mapy polska WIG z okresu 20-lecia międzywojennego w skali

<http://igrek.amzp.pl/mapindex.php?cat=WIG100&listtype=standard&listsort=sortoption1>



Ikonomia historyczna (przemiany architektoniczne)

- nie znaleziono

Stan obecny

Opis: Obiekt przekształcony w gospodarstwo rolne.



Widok ogólny.

Google Maps





Obiekt w lokalizacji. To jest obiekt nowy.
Google Maps



Bibliografia

- nie znaleziono

Wnioski i wytyczne

Zaleca się poszukiwanie materiału źródłowego w celu jego archiwizacji.



LP	Miejscowość	Kraj	Typ obiektu	Lokalizacja
83b.	LUTYNIA DOLNA (Lutynia Niemiecka) cz. Dolní Lutyně (Německá Lutyně), niem. Nieder Leuten (Deutschleuten)	CZ	dwór	49.903632, 18.451782

Folwark Lutynia Dolna (Pillar)

Uwagi o lokalizacji: Lutynia Dolna po raz pierwszy jest wzmiankowana w Księdze uposażeń biskupstwa wrocławskiego (łac. Liber foundationis episcopatus Vratislaviensis), spisanej za czasów biskupa Henryka z Wierzbna ok. roku 1305.

Powstanie: prawdopodobnie XVIII wiek.

Właściciel/budowniczy:

Uwagi o obiekcie:

Obecna funkcja obiektu: obiekt istnieje.

Typ rezydencji: dwór. **Podtyp rezydencji:** ??.

Rejestracja:

Określenia rezydencji: (niem.) Hof

Kod obiektu:

KD_W2 / ZD_??-W5 / PZ_O-O4 / FZ_RE / NO / D3 / F4 / E_SZ / RS_W-O / ZOO-P / B_M-DC

Analiza urbanistyczna


Województwo (PL) Kraj (CZ)	Powiat	Gmina / Miasto	Dzielnica / Wieś
Morawsko-śląski	Karwina	Lutynia Dolna	Lutynia Dolna

Dostępność komunikacyjna: Obiekt znajdował się przy drodze polnej.

Dostępność wizualna: Obiekt nie istnieje.



Potwierdzenie lokalizacji (mapy)



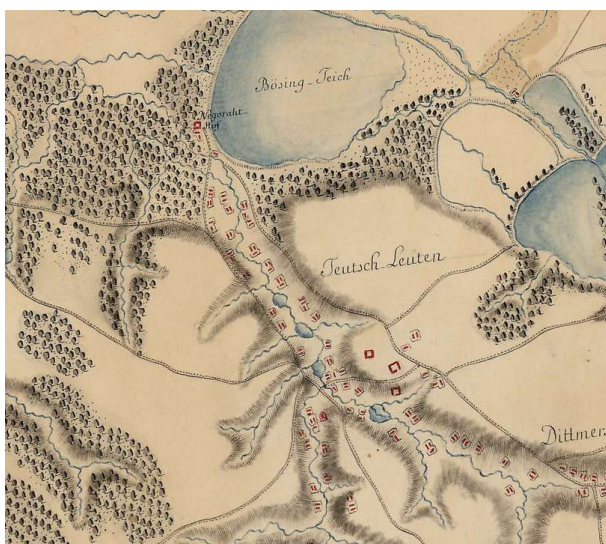
Brak potwierdzenia istnienia obiektu.

Mapa Księstwa Cieszyńskiego (Ducatus in Silesia superiore Teschinensis) Jonasa Nigrinusa z 1724
https://upload.wikimedia.org/wikipedia/commons/9/91/Jonas_Nigrinus%2C_Ducatus_Teschinensis.jpg



Brak potwierdzenia istnienia obiektu.

Mapa Księstwa Cieszyńskiego (Principatus Silesiae Teschinensis) Matthäusa Schubartha z roku 1736
https://upload.wikimedia.org/wikipedia/commons/b/b3/Matthaeus_Schubarth%2C_Ducatus_Teschinensis.jpg





Brak potwierdzenia istnienia obiektu.

Mapa józefińska (Józef II), w wersji austriackiej (pierwsze mapowanie – Josephinische Landesaufnahme): Księstwo Górno-Śląskie 1763 (Herzogtum Ober-Schlesien 1763)

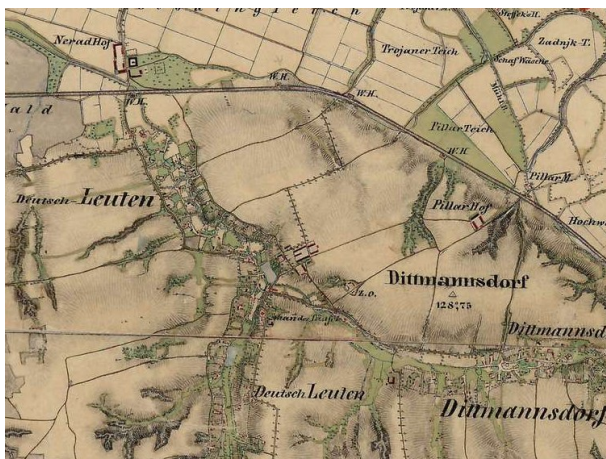
<https://mapire.eu/de/map/firstsurvey-silesia/?layers=osm%2C154&bbox=2023445.790079433%2C6415057.254895444%2C2047743.2104455833%2C6422700.957723961>



Brak potwierdzenia istnienia obiektu.

Mapa józefińska (Józef II), w wersji czeskiej (pierwsze mapowanie – Josephinische Landesaufnahme): Księstwo Górno-Śląskie 1763 (Herzogtum Ober-Schlesien 1763)

http://oldmaps.geolab.cz/map_region.pl?lang=cs&map_root=1vm&map_region=sl



Potwierdzenie istnienia obiektu.

Mapa franciszkańska (Franciszek II/I), w wersji austriackiej (drugie mapowanie - Franziszeische Landesaufnahme): Morawy i Śląsk 1836–1842 (Mähren und Schlesien 1836–1842)

[https://mapire.eu/de/map/secondsurvey-](https://mapire.eu/de/map/secondsurvey-moravia/?layers=osm%2C62&bbox=1957740.4870870581%2C6372705.936672876%2C2152119.8500162615%2C6433855.559301017)

[moravia/?layers=osm%2C62&bbox=1957740.4870870581%2C6372705.936672876%2C2152119.8500162615%2C6433855.559301017](https://mapire.eu/de/map/secondsurvey-moravia/?layers=osm%2C62&bbox=1957740.4870870581%2C6372705.936672876%2C2152119.8500162615%2C6433855.559301017)



Potwierdzenie istnienia obiektu.

Kataster austriacki (franciszkański)

Tereny Czech: <https://archivnimapy.cuzk.cz>



Potwierdzenie istnienia obiektu.

Mapa monarchii Habsburgów 1869-1887 (trzecie mapowanie - Franzisco-Josephinische Landesaufnahme) w skali 1:25000
<https://mapire.eu/de/map/thirdsurvey25000/?layers=osm%2C129&bbox=2109361.0098719993%2C6019414.765210961%2C2133658.4302381496%2C6027058.468039478>



Potwierdzenie istnienia obiektu.

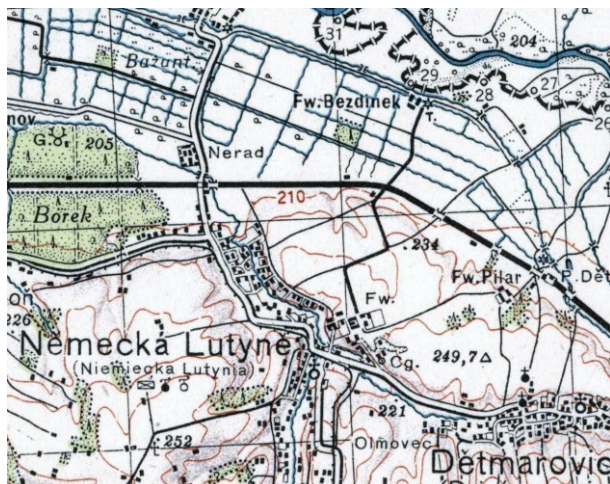
Mapa monarchii Habsburgów 1869-1887 (trzecie mapowanie - Franzisco-Josephinische Landesaufnahme) w skali 1:25000
w wersji czeskiej
http://oldmaps.geolab.cz/map_region.pl?lang=cs&map_root=3vm&map_region=25



Potwierdzenie istnienia obiektu.

Mapa monarchii Habsburgów 1869-1887 (trzecie mapowanie - Franzisco-Josephinische Landesaufnahme) w skali 1:75000 <https://mapire.eu/de/map/thirdsurvey75000/?layers=osm%2C43&bbox=1901067.7191377215%2C6130849.589013578%2C1913216.4293207966%2C6134671.440427838>





Potwierdzenia obiektu jako Hof – mapa górna z 1926 r.

lub folwark – mapa dolna z 1934 r.

Mapy polska WIG z okresu 20-lecia międzywojennego w skali

<http://igrek.amzp.pl/mapindex.php?cat=WIG100&listtype=standard&listsort=sortoption1>



Ikonografia historyczna (przemiany architektoniczne)

- nie znaleziono

Stan obecny

Opis: Obiekt nie istnieje.



Widok ogólny.

Google Maps

Bibliografia

- nie znaleziono

Wnioski i wytyczne

Zaleca się poszukiwanie materiału źródłowego w celu jego archiwizacji.



LP	Miejscowość	Kraj	Typ obiektu	Lokalizacja
83c.	LUTYNIA DOLNA (Lutynia Niemiecka) cz. Dolní Lutyně (Německá Lutyně), niem. Nieder Leuten (Deutschleuten)	CZ	dwór	49.917297, 18.379432

Folwark Lutynia Dolna (Martin)

Uwagi o lokalizacji: Lutynia Dolna po raz pierwszy jest wzmiankowana w Księdze uposażeń biskupstwa wrocławskiego (łac. Liber foundationis episcopatus Vratislaviensis), spisanej za czasów biskupa Henryka z Wierzbna ok. roku 1305.

Powstanie: prawdopodobnie XIX wiek.

Właściciel/budowniczy:

Uwagi o obiekcie:

Obecna funkcja obiektu: obiekt nie istnieje.

Typ rezydencji: dwór. **Podtyp rezydencji:** dwór parterowy.

Rejestracja:

Określenia rezydencji: (niem.) Hof

Kod obiektu:

KD_W2 / ZD_DP-W5 / PZ_O-O4 / FZ_RE / NO / D3 / F4 / E_SZ / RS_W-O / ZOO-P / B_M-DC

Analiza urbanistyczna


Województwo (PL) Kraj (CZ)	Powiat	Gmina / Miasto	Dzielnica / Wieś
Morawsko-śląski	Karwina	Lutynia Dolna	Lutynia Dolna

Dostępność komunikacyjna: Obiekt znajduje się obok drogi lokalnej.

Dostępność wizualna: Istnieją niektóre budynki gospodarcze..



Potwierdzenie lokalizacji (mapy)



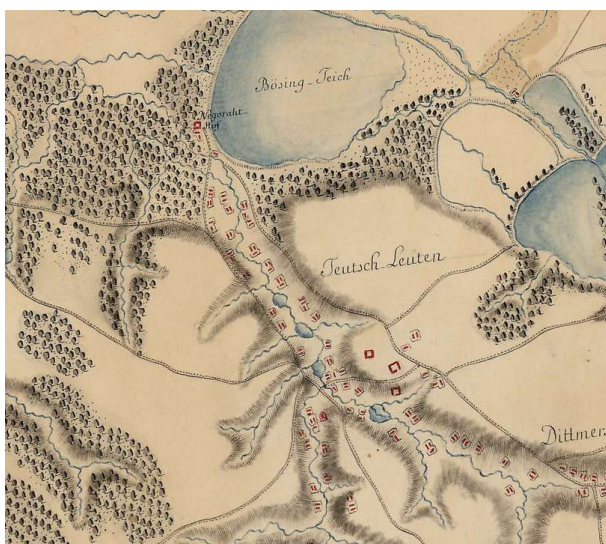
Brak potwierdzenia istnienia obiektu.

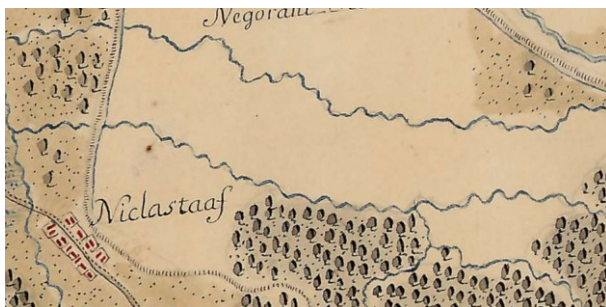
Mapa Księstwa Cieszyńskiego (Ducatus in Silesia superiore Teschinensis) Jonasa Nigrinusa z 1724
https://upload.wikimedia.org/wikipedia/commons/9/91/Jonas_Nigrinus%2C_Ducatus_Teschinensis.jpg



Brak potwierdzenia istnienia obiektu.

Mapa Księstwa Cieszyńskiego (Principatus Silesiae Teschinensis) Matthäusa Schubartha z roku 1736
https://upload.wikimedia.org/wikipedia/commons/b/b3/Matthaeus_Schubarth%2C_Ducatus_Teschinensis.jpg





Brak potwierdzenia istnienia obiektu.

Mapa józefińska (Józef II), w wersji austriackiej (pierwsze mapowanie – Josephinische Landesaufnahme): Księstwo Górno-Śląskie 1763 (Herzogtum Ober-Schlesien 1763)

<https://mapire.eu/de/map/firstsurvey-silesia/?layers=osm%2C154&bbox=2023445.790079433%2C6415057.254895444%2C2047743.2104455833%2C6422700.957723961>

<https://mapire.eu/de/map/firstsurvey-silesia/?layers=osm%2C154&bbox=2023445.790079433%2C6415057.254895444%2C2047743.2104455833%2C6422700.957723961>



Brak potwierdzenia istnienia obiektu.

Mapa józefińska (Józef II), w wersji czeskiej (pierwsze mapowanie – Josephinische Landesaufnahme): Księstwo Górno-Śląskie 1763 (Herzogtum Ober-Schlesien 1763)

http://oldmaps.geolab.cz/map_region.pl?lang=cs&map_root=1vm&map_region=sl



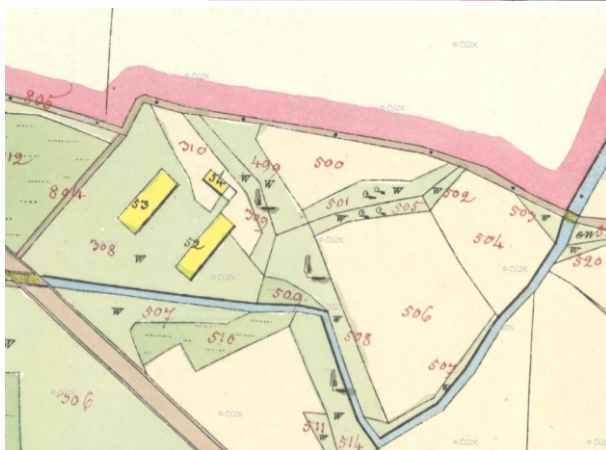
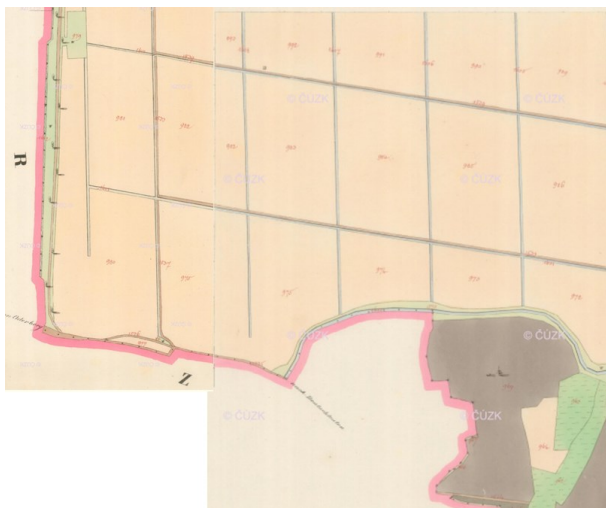


Brak potwierdzenia istnienia obiektu.

Mapa franciszkańska (Franciszek II/I), w wersji austriackiej (drugie mapowanie - Franziszeische Landesaufnahme): Morawy i Śląsk 1836–1842 (Mähren und Schlesien 1836–1842)

[https://mapire.eu/de/map/secondsurvey-](https://mapire.eu/de/map/secondsurvey-moravia/)

[moravia/?layers=osm%2C62&bbox=1957740.4870870581%2C6372705.936672876%2C2152119.8500162615%2C6433855.559301017](https://mapire.eu/de/map/secondsurvey-moravia/?layers=osm%2C62&bbox=1957740.4870870581%2C6372705.936672876%2C2152119.8500162615%2C6433855.559301017)



Brak potwierdzenia istnienia obiektu. Stare zabudowania z Nowej Wsi.

Kataster austriacki (franciszkański)

Tereny Czech: <https://archivnimapy.cuzk.cz>



Potwierdzenie istnienia obiektu.

Mapa monarchii Habsburgów 1869-1887 (trzecie mapowanie - Franzisco-Josephinische Landesaufnahme) w skali 1:25000
<https://mapire.eu/de/map/thirdsurvey25000/?layers=osm%2C129&bbox=2109361.0098719993%2C6019414.765210961%2C2133658.4302381496%2C6027058.468039478>



Potwierdzenie istnienia obiektu.

Mapa monarchii Habsburgów 1869-1887 (trzecie mapowanie - Franzisco-Josephinische Landesaufnahme) w skali 1:25000
 w wersji czeskiej
http://oldmaps.geolab.cz/map_region.pl?lang=cs&map_root=3vm&map_region=25

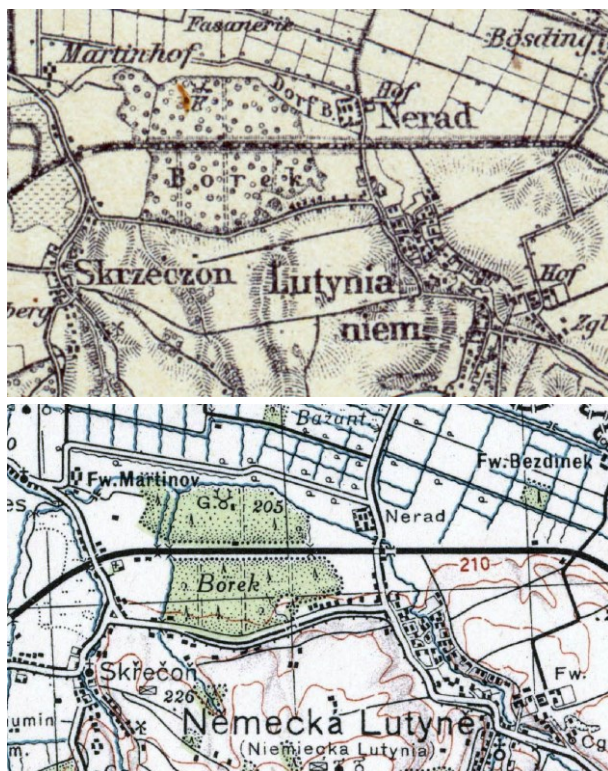


Potwierdzenie istnienia obiektu.

Mapa monarchii Habsburgów 1869-1887 (trzecie mapowanie - Franzisco-Josephinische Landesaufnahme) w skali 1:75000



<https://mapire.eu/de/map/thirdsurvey75000/?layers=osm%2C43&bbox=1901067.7191377215%2C6130849.589013578%2C1913216.4293207966%2C6134671.440427838>



Potwierdzenia obiektu jako Hof – mapa górna z 1926 r.
lub folwark – mapa dolna z 1934 r.

Mapy polska WIG z okresu 20-lecia międzywojennego w skali
<http://igrek.amzp.pl/mapindex.php?cat=WIG100&listtype=standard&listsort=sortoption1>



Ikonografia historyczna (przemiany architektoniczne)

- nie znaleziono

Stan obecny

Opis: Istnieją niektóre budynki gospodarcze.



Widok ogólny.

Google Maps

Bibliografia

- nie znaleziono

Wnioski i wytyczne

Zaleca się poszukiwanie materiału źródłowego w celu jego archiwizacji.



LP	Miejscowość	Kraj	Typ obiektu	Lokalizacja
83d.	LUTYNIA DOLNA (Lutynia Niemiecka) cz. Dolní Lutyně (Německá Lutyně), niem. Nieder Leuten (Deutschleuten)	CZ	dwór	49.919504, 18.441537

Folwark Lutynia Dolna (Bösding, Bezdinek)

Uwagi o lokalizacji: Lutynia Dolna po raz pierwszy jest wzmiankowana w Księdze uposażeń biskupstwa wrocławskiego (łac. Liber foundationis episcopatus Vratislaviensis), spisanej za czasów biskupa Henryka z Wierzbna ok. roku 1305.

Powstanie: prawdopodobnie XIX wiek.

Właściciel/budowniczy:

Uwagi o obiekcie:

Obecna funkcja obiektu: obiekt nie istnieje.

Typ rezydencji: dwór. **Podtyp rezydencji:** dwór parterowy.

Rejestracja:

Określenia rezydencji: (niem.) Hof

Kod obiektu:

KD_W2 / ZD_DP-W5 / PZ_O-O4 / FZ_RE / NO / D3 / F4 / E_SZ / RS_W-O / ZOO-P / B_M-DC

Analiza urbanistyczna


Województwo (PL) Kraj (CZ)	Powiat	Gmina / Miasto	Dzielnica / Wieś
Morawsko-śląski	Karwina	Lutynia Dolna	Lutynia Dolna

Dostępność komunikacyjna: Obiekt znajduje się obok drogi lokalnej.

Dostępność wizualna: Istnieją niektóre budynki gospodarcze..



Potwierdzenie lokalizacji (mapy)



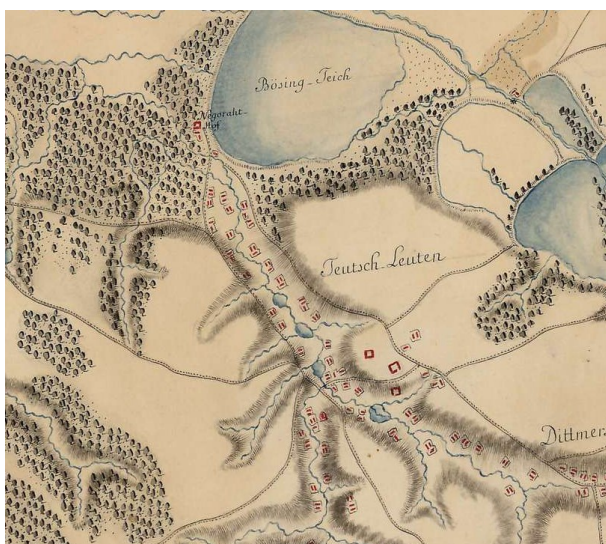
Brak potwierdzenia istnienia obiektu.

Mapa Księstwa Cieszyńskiego (Ducatus in Silesia superiore Teschinensis) Jonasa Nigrinusa z 1724
https://upload.wikimedia.org/wikipedia/commons/9/91/Jonas_Nigrinus%2C_Ducatus_Teschinensis.jpg



Brak potwierdzenia istnienia obiektu.

Mapa Księstwa Cieszyńskiego (Principatus Silesiae Teschinensis) Matthäusa Schubartha z roku 1736
https://upload.wikimedia.org/wikipedia/commons/b/b3/Matthaeus_Schubarth%2C_Ducatus_Teschinensis.jpg





Brak potwierdzenia istnienia obiektu.

Mapa józefińska (Józef II), w wersji austriackiej (pierwsze mapowanie – Josephinische Landesaufnahme): Księstwo Górno-Śląskie 1763 (Herzogtum Ober-Schlesien 1763)

<https://mapire.eu/de/map/firstsurvey-silesia/?layers=osm%2C154&bbox=2023445.790079433%2C6415057.254895444%2C2047743.2104455833%2C6422700.957723961>

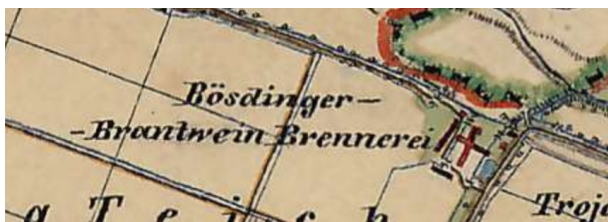


Brak potwierdzenia istnienia obiektu.

Mapa józefińska (Józef II), w wersji czeskiej (pierwsze mapowanie – Josephinische Landesaufnahme): Księstwo Górno-Śląskie 1763 (Herzogtum Ober-Schlesien 1763)

http://oldmaps.geolab.cz/map_region.pl?lang=cs&map_root=1vm&map_region=sl





Brak potwierdzenia istnienia obiektu. ppotwierdzona gorzelnia brandy (Brantwein Brennerei).

Mapa franciszkańska (Franciszek II/I), w wersji austriackiej (drugie mapowanie - Franziszeische Landesaufnahme): Morawy i Śląsk 1836–1842 (Mähren und Schlesien 1836–1842)

[https://mapire.eu/de/map/secondsurvey-](https://mapire.eu/de/map/secondsurvey-moravia/)

[moravia/?layers=osm%2C62&bbox=1957740.4870870581%2C6372705.936672876%2C152119.8500162615%2C6433855.559301017](https://mapire.eu/de/map/secondsurvey-moravia/?layers=osm%2C62&bbox=1957740.4870870581%2C6372705.936672876%2C152119.8500162615%2C6433855.559301017)



Brak potwierdzenia istnienia obiektu (potwierdzona gorzelnia Brennerei).

Kataster austriacki (franciszkański)

Tereny Czech: <https://archivnimapy.cuzk.cz>



Potwierdzenie istnienia obiektu. Potwierdzona gorzelnia brandy.

Mapa monarchii Habsburgów 1869-1887 (trzecie mapowanie - Franzisco-Josephinische Landesaufnahme) w skali 1:25000

<https://mapire.eu/de/map/thirdsurvey25000/?layers=osm%2C129&bbox=2109361.0098719993%2C6019414.765210961%2C2133658.4302381496%2C6027058.468039478>



Potwierdzenie istnienia obiektu. Potwierdzona gorzelnia brandy.

Mapa monarchii Habsburgów 1869-1887 (trzecie mapowanie - Franzisco-Josephinische Landesaufnahme) w skali 1:25000 w wersji czeskiej

http://oldmaps.geolab.cz/map_region.pl?lang=cs&map_root=3vm&map_region=25

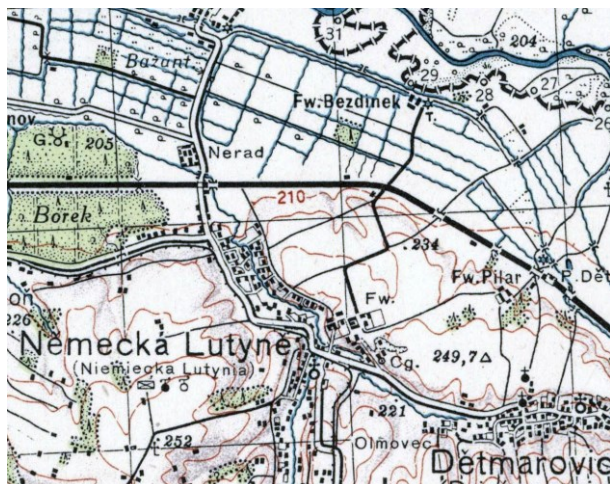


Potwierdzenie istnienia obiektu.

Mapa monarchii Habsburgów 1869-1887 (trzecie mapowanie - Franzisco-Josephinische Landesaufnahme) w skali 1:75000

<https://mapire.eu/de/map/thirdsurvey75000/?layers=osm%2C43&bbox=1901067.7191377215%2C6130849.589013578%2C1913216.4293207966%2C6134671.440427838>





Brak potwierdzenia obiektu – mapa górna z 1926 r.
lub folwark – mapa dolna z 1934 r.

Mapy polska WIG z okresu 20-lecia międzywojennego w skali
<http://igrek.amzp.pl/mapindex.php?cat=WIG100&listtype=standard&listsort=sortoption1>




Ikografia historyczna (przemiany architektoniczne)

- nie znaleziono

Stan obecny

Opis: Obiekt nie istnieje.



Widok ogólny.
Google Maps

Bibliografia

- nie znaleziono

Wnioski i wytyczne

Zaleca się poszukiwanie materiału źródłowego w celu jego archiwizacji.



LP	Miejscowość	Kraj	Typ obiektu	Lokalizacja
84.	LUTYNIA Górna (Lutynia Polska) cz. Polská Lutyně, Horní Lutyně niem. Polnischleuten, Ober Leuten	CZ	dwór	49.875306, 18.426606

Dwór Lutynia Dolna

Uwagi o lokalizacji: Lutynia Górna po raz pierwszy jest wzmiankowana w Księdze uposażeń biskupstwa wrocławskiego (łac. Liber foundationis episcopatus Vratislaviensis), spisanej za czasów biskupa Henryka z Wierzbna ok. roku 1305.

Powstanie:.

Właściciel/budowniczy:

Uwagi o obiekcie:

Obecna funkcja obiektu: obiekt nie istnieje.

Typ rezydencji: dwór. **Podtyp rezydencji:** ??.

Rejestracja:

Określenia rezydencji: (niem.) Hof

Kod obiektu:

KD_W2 / ZD_??-W5 / PZ_O-04 / FZ_RE / NO / D3 / F4 / E_SZ / RS_W-O / ZOO-P / B_M-DC

Analiza urbanistyczna

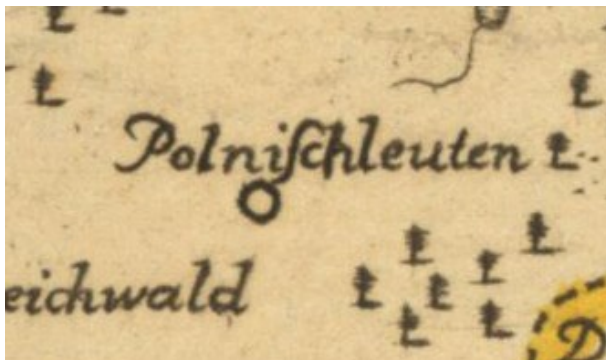
Województwo (PL) Kraj (CZ)	Powiat	Gmina / Miasto	Dzielnica / Wieś
Morawsko-śląski	Karwina	Orłowa	Lutynia

Dostępność komunikacyjna: Obiekt znajdował się w obecnym centrum dzielnicy Orłowej.

Dostępność wizualna: Obiekt nie istnieje.

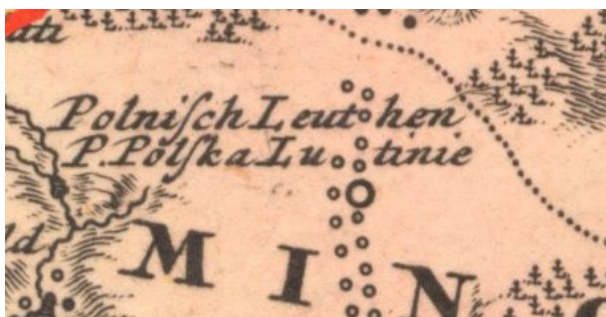


Potwierdzenie lokalizacji (mapy)



Brak potwierdzenia istnienia obiektu.

Mapa Księstwa Cieszyńskiego (Ducatus in Silesia superiore Teschinensis) Jonasa Nigrinusa z 1724
https://upload.wikimedia.org/wikipedia/commons/9/91/Jonas_Nigrinus%2C_Ducatus_Teschinensis.jpg



Brak potwierdzenia istnienia obiektu.

Mapa Księstwa Cieszyńskiego (Principatus Silesiae Teschinensis) Matthäusa Schubartha z roku 1736
https://upload.wikimedia.org/wikipedia/commons/b/b3/Matthaeus_Schubarth%2C_Ducatus_Teschinensis.jpg



Brak potwierdzenia istnienia obiektu.

Mapa józefińska (Józef II), w wersji austriackiej (pierwsze mapowanie – Josephinische Landesaufnahme): Księstwo Górno-Śląskie 1763 (Herzogtum Ober-Schlesien 1763)
<https://mapire.eu/de/map/firstsurvey-silesia/?layers=osm%2C154&bbox=2023445.790079433%2C6415057.254895444%2C2047743.2104455833%2C6422700.957723961>



Brak potwierdzenia istnienia obiektu.

Mapa józefińska (Józef II), w wersji czeskiej (pierwsze mapowanie – Josephinische Landesaufnahme): Księstwo Górno-Śląskie 1763 (Herzogtum Ober-Schlesien 1763)

http://oldmaps.geolab.cz/map_region.pl?lang=cs&map_root=1vm&map_region=sl

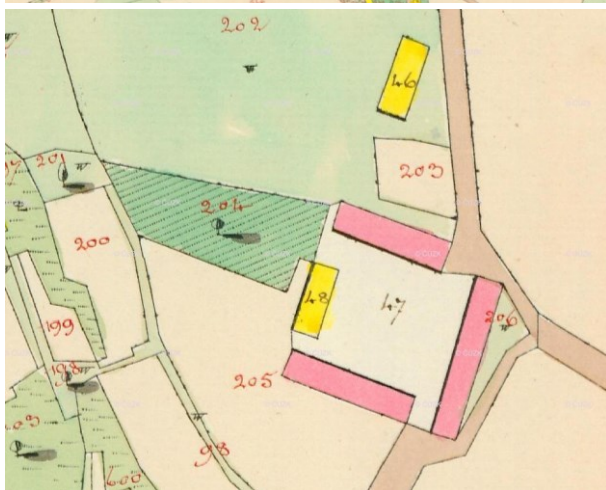


Brak potwierdzenia istnienia obiektu (widoczne obiekty w lokalizacji).

Mapa franciszkańska (Franciszek II/I), w wersji austriackiej (drugie mapowanie - Franziszeische Landesaufnahme): Morawy i Śląsk 1836–1842 (Mähren und Schlesien 1836–1842)

[https://mapire.eu/de/map/secondsurvey-](https://mapire.eu/de/map/secondsurvey-moravia/?layers=osm%2C62&bbox=1957740.4870870581%2C6372705.936672876%2C152119.8500162615%2C6433855.559301017)

[moravia/?layers=osm%2C62&bbox=1957740.4870870581%2C6372705.936672876%2C152119.8500162615%2C6433855.559301017](https://mapire.eu/de/map/secondsurvey-moravia/?layers=osm%2C62&bbox=1957740.4870870581%2C6372705.936672876%2C152119.8500162615%2C6433855.559301017)



Potwierdzenia istnienia obiektu.

Kataster austriacki (franciszkański)

Tereny Czech: <https://archivnimapy.cuzk.cz>



Potwierdzenie istnienia obiektu.



Mapa monarchii Habsburgów 1869-1887 (trzecie mapowanie - Franzisco-Josephinische Landesaufnahme) w skali 1:25000
<https://mapire.eu/de/map/thirdsurvey25000/?layers=osm%2C129&bbox=2109361.0098719993%2C6019414.765210961%2C2133658.4302381496%2C6027058.468039478>



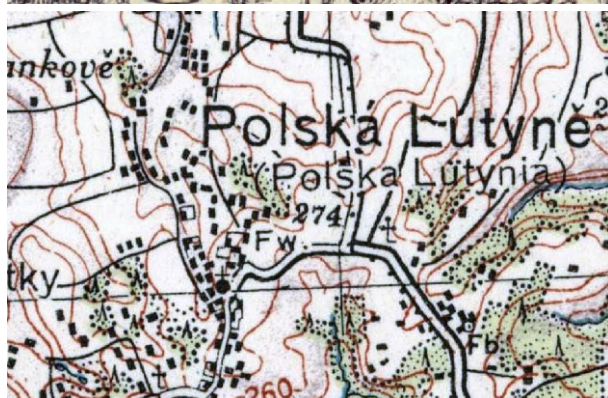
Potwierdzenie istnienia obiektu.

Mapa monarchii Habsburgów 1869-1887 (trzecie mapowanie - Franzisco-Josephinische Landesaufnahme) w skali 1:25000 w wersji czeskiej
http://oldmaps.geolab.cz/map_region.pl?lang=cs&map_root=3vm&map_region=25



Potwierdzenie istnienia obiektu.

Mapa monarchii Habsburgów 1869-1887 (trzecie mapowanie - Franzisco-Josephinische Landesaufnahme) w skali 1:75000
<https://mapire.eu/de/map/thirdsurvey75000/?layers=osm%2C43&bbox=1901067.7191377215%2C6130849.589013578%2C1913216.4293207966%2C6134671.440427838>



Potwierdzenia obiektu jako Hof – mapa górna z 1926 r.
lub jako folwark – mapa dolna z 1934 r.

Mapy polska WIG z okresu 20-lecia międzywojennego w skali
<http://igrek.amzp.pl/mapindex.php?cat=WIG100&listtype=standard&listsort=sortoption1>



Ikonomia historyczna (przemiany architektoniczne)

- nie znaleziono



Budynki gospodarcze

<https://aukro.cz/horni-lutyne-novotisk-129-sq33-6981739587>



Budynki gospodarcze. Możliwe, że mały budynek z dwuspadowym dachem to dwór.
<https://aukro.cz/horni-lutyne-okenkova-27-ty40-6975282067>



Stan obecny

Opis: Obiekt nie istnieje.



Widok ogólny.
Google Maps

Bibliografia

- nie znaleziono

Wnioski i wytyczne

Zaleca się poszukiwanie materiału źródłowego w celu jego archiwizacji.



LP	Miejscowość	Kraj	Typ obiektu	Lokalizacja
85.	ŁĄCZKA cz. Loučka, niem. Landschka	PL	dwór	49.779114, 18.738482

Folwark Łączka

Uwagi o lokalizacji: Łączka po raz pierwszy jest wzmiankowana w roku 1446.

Powstanie:

Właściciel/budowniczy:

Uwagi o obiekcie:

Obecna funkcja obiektu: obiekt nie istnieje.

Typ rezydencji: dwór. **Podtyp rezydencji:** ??.

Rejestracja:

Określenia rezydencji: (niem.) Meierhof

Kod obiektu:

KD_W2 / ZD_??-W5 / PZ_O-04 / FZ_RE / NO / D3 / F4 / E_SZ / RS_W-O / ZOO-P / B_M-DC

Analiza urbanistyczna

Województwo (PL) Kraj (CZ)	Powiat	Gmina / Miasto	Dzielnica / Wieś
Śląskie	cieszyński	Dębowiec	Łączka

Dostępność komunikacyjna: Obiekt znajdował się przy obecnej drodze lokalnej.

Dostępność wizualna: Obiekt prawdopodobnie nie istnieje. Teren prywatny. Istnieją niektóre zabudowanie gospodarcze.



Potwierdzenie lokalizacji (mapy)



Brak potwierdzenia istnienia obiektu.

Mapa Księstwa Cieszyńskiego (Ducatus in Silesia superiore Teschinensis) Jonasa Nigrinusa z 1724
https://upload.wikimedia.org/wikipedia/commons/9/91/Jonas_Nigrinus%2C_Ducatus_Teschinensis.jpg



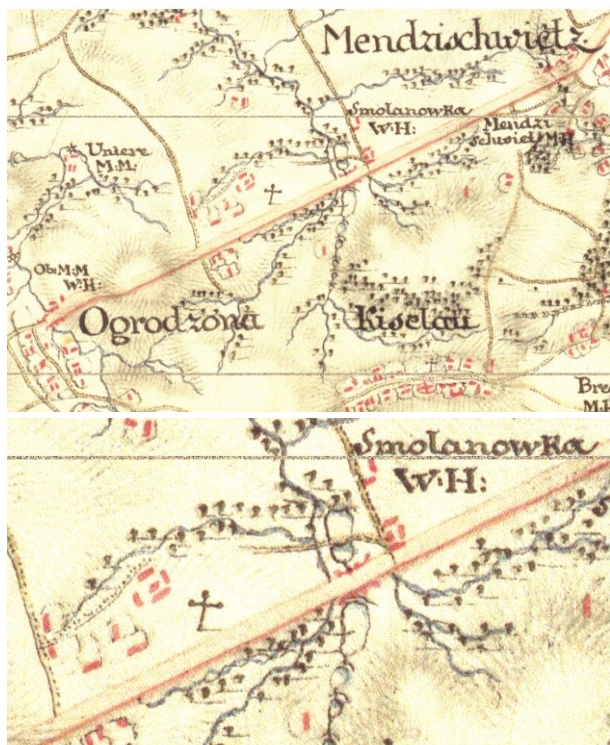
Brak potwierdzenia istnienia obiektu.

Mapa Księstwa Cieszyńskiego (Principatus Silesiae Teschinensis) Matthäusa Schubartha z roku 1736
https://upload.wikimedia.org/wikipedia/commons/b/b3/Matthaeus_Schubarth%2C_Ducatus_Teschinensis.jpg



Brak potwierdzenia istnienia obiektu (potwierdzenie pośrednie).

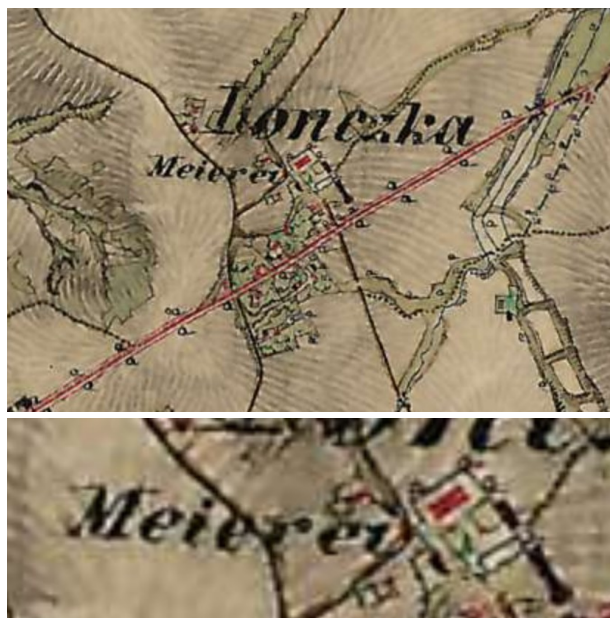
Mapa józefińska (Józef II), w wersji austriackiej (pierwsze mapowanie – Josephinische Landesaufnahme): Księstwo Górno-Śląskie 1763 (Herzogtum Ober-Schlesien 1763)
<https://mapire.eu/de/map/firstsurvey-silesia/?layers=osm%2C154&bbox=2023445.790079433%2C6415057.254895444%2C2047743.2104455833%2C6422700.957723961>



Brak potwierdzenia istnienia obiektu (oraz lokalizacji). Obiekt w lokalizacji.

Mapa józefińska (Józef II), w wersji czeskiej (pierwsze mapowanie – Josephinische Landesaufnahme): Księstwo Górno-Śląskie 1763 (Herzogtum Ober-Schlesien 1763)

http://oldmaps.geolab.cz/map_region.pl?lang=cs&map_root=1vm&map_region=sl



Potwierdzenie istnienia obiektu.

Mapa franciszkańska (Franciszek II/I), w wersji austriackiej (drugie mapowanie - Franziszeische Landesaufnahme): Morawy i Śląsk 1836–1842 (Mähren und Schlesien 1836–1842)

<https://mapire.eu/de/map/secondsurvey-moravia/?layers=osm%2C62&bbox=1957740.4870870581%2C6372705.936672876%2C2152119.8500162615%2C6433855.559301017>



- nie wystąpiono o odpis

Kataster austriacki (franciszkański)

Tereny Czech: <https://archivnimapy.cuzk.cz>



Brak potwierdzenia istnienia obiektu (oraz lokalizacji).

Mapa monarchii Habsburgów 1869-1887 (trzecie mapowanie - Franzisco-Josephinische Landesaufnahme) w skali 1:25000
<https://mapire.eu/de/map/thirdsurvey25000/?layers=osm%2C129&bbox=2109361.0098719993%2C6019414.765210961%2C2133658.4302381496%2C6027058.468039478>

- brak mapy

Mapa monarchii Habsburgów 1869-1887 (trzecie mapowanie - Franzisco-Josephinische Landesaufnahme) w skali 1:25000
w wersji czeskiej

http://oldmaps.geolab.cz/map_region.pl?lang=cs&map_root=3vm&map_region=25



Brak potwierdzenia istnienia obiektu (oraz lokalizacji).

Mapa monarchii Habsburgów 1869-1887 (trzecie mapowanie - Franzisco-Josephinische Landesaufnahme) w skali 1:75000
<https://mapire.eu/de/map/thirdsurvey75000/?layers=osm%2C43&bbox=1901067.7191377215%2C6130849.589013578%2C1913216.4293207966%2C6134671.440427838>



Brak potwierdzenia obiektu – mapa górna z 1926 r.

lub brak – mapa dolna z 1934 r.

Mapy polska WIG z okresu 20-lecia międzywojennego w skali

<http://igrek.amzp.pl/mapindex.php?cat=WIG100&listtype=standard&listsort=sortoption1>




Ikonomia historyczna (przemiany architektoniczne)

- nie znaleziono

Stan obecny

Opis: Obiekt nie istnieje.



Widok ogólny.

Google Maps



Obiekty obecnie w lokalizacji.

Google Maps

Bibliografia

- nie znaleziono

Wnioski i wytyczne

Zaleca się poszukiwanie materiału źródłowego w celu jego archiwizacji.



LP	Miejscowość	Kraj	Typ obiektu	Lokalizacja
86.	ŁĄKI czes. Louky, niem. Lonkau	CZ	dwór	49.809416, 18.577561

Folwark Łąki

Uwagi o lokalizacji: Łąki po raz pierwszy są wzmiankowane w roku 1450.

Powstanie: istnieje już prawdopodobnie w XVIII wieku.

Właściciel/budowniczy:

Uwagi o obiekcie:

Obecna funkcja obiektu: obiekt nie istnieje.

Typ rezydencji: dwór. **Podtyp rezydencji:** ??.

Rejestracja:

Określenia rezydencji: (niem.) Hof

Kod obiektu:

KD_W2 / ZD_??-W5 / PZ_O-04 / FZ_RE / NO / D3 / F4 / E_SZ / RS_W-O / ZOO-P / B_M-DC

Analiza urbanistyczna

Województwo (PL) Kraj (CZ)	Powiat	Gmina / Miasto	Dzielnica / Wieś
Morawsko-śląski	Karwina	Karwina	Łąka

Dostępność komunikacyjna: Obiekt znajdował się przy obecnej drodze gruntowej.

Dostępność wizualna: Obiekt nie istnieje.



Potwierdzenie lokalizacji (mapy)



Brak potwierdzenia istnienia obiektu.

Mapa Księstwa Cieszyńskiego (Ducatus in Silesia superiore Teschinensis) Jonasa Nigrinusa z 1724
https://upload.wikimedia.org/wikipedia/commons/9/91/Jonas_Nigrinus%2C_Ducatus_Teschinensis.jpg



Brak potwierdzenia istnienia obiektu.

Mapa Księstwa Cieszyńskiego (Principatus Silesiae Teschinensis) Matthäusa Schubartha z roku 1736
https://upload.wikimedia.org/wikipedia/commons/b/b3/Matthaeus_Schubarth%2C_Ducatus_Teschinensis.jpg





Brak potwierdzenia istnienia obiektu (potwierdzenie pośrednie).

Mapa józefińska (Józef II), w wersji austriackiej (pierwsze mapowanie – Josephinische Landesaufnahme): Księstwo Górno-Śląskie 1763 (Herzogtum Ober-Schlesien 1763)

[https://mapire.eu/de/map/firstsurvey-](https://mapire.eu/de/map/firstsurvey-silesia/?layers=osm%2C154&bbox=2023445.790079433%2C6415057.254895444%2C2047743.2104455833%2C6422700.957723961)

[silesia/?layers=osm%2C154&bbox=2023445.790079433%2C6415057.254895444%2C2047743.2104455833%2C6422700.957723961](https://mapire.eu/de/map/firstsurvey-silesia/?layers=osm%2C154&bbox=2023445.790079433%2C6415057.254895444%2C2047743.2104455833%2C6422700.957723961)



Brak potwierdzenia istnienia obiektu (potwierdzenie pośrednie).

Mapa józefińska (Józef II), w wersji czeskiej (pierwsze mapowanie – Josephinische Landesaufnahme): Księstwo Górno-Śląskie 1763 (Herzogtum Ober-Schlesien 1763)

http://oldmaps.geolab.cz/map_region.pl?lang=cs&map_root=1vm&map_region=sl



Potwierdzenie istnienia obiektu (pośrednie).

Mapa franciszkańska (Franciszek II/I), w wersji austriackiej (drugie mapowanie - Franziszeische Landesaufnahme): Morawy i Śląsk 1836–1842 (Mähren und Schlesien 1836–1842)

[https://mapire.eu/de/map/secondsurvey-](https://mapire.eu/de/map/secondsurvey-moravia/)

[moravia/?layers=osm%2C62&bbox=1957740.4870870581%2C6372705.936672876%2C2152119.8500162615%2C6433855.559301017](https://mapire.eu/de/map/secondsurvey-moravia/?layers=osm%2C62&bbox=1957740.4870870581%2C6372705.936672876%2C2152119.8500162615%2C6433855.559301017)





Potwierdzenie istnienia obiektu (pośrednie).

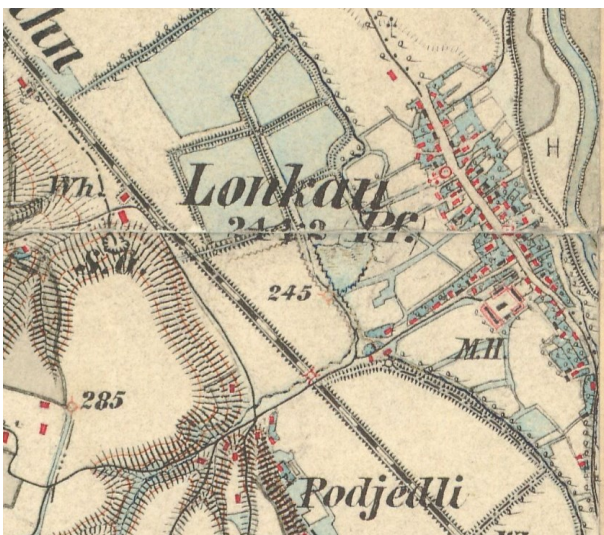
Kataster austriacki (franciszkański)

Tereny Czech: <https://archivnimapy.cuzk.cz>



Potwierdzenie istnienia obiektu.

Mapa monarchii Habsburgów 1869-1887 (trzecie mapowanie - Franzisco-Josephinische Landesaufnahme) w skali 1:25000
<https://mapire.eu/de/map/thirdsurvey25000/?layers=osm%2C129&bbox=2109361.0098719993%2C6019414.765210961%2C2133658.4302381496%2C6027058.468039478>

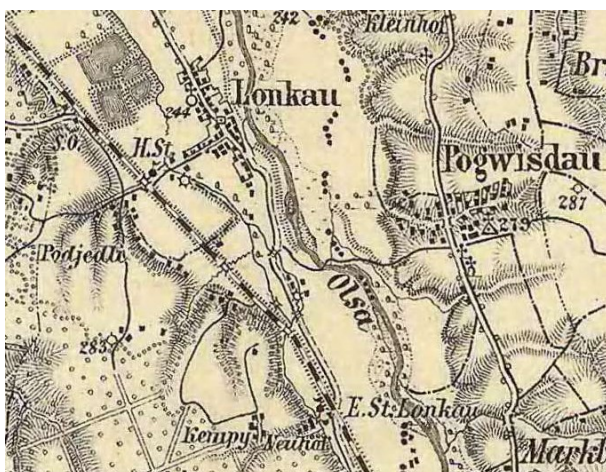




Potwierdzenie istnienia obiektu.

Mapa monarchii Habsburgów 1869-1887 (trzecie mapowanie - Franzisco-Josephinische Landesaufnahme) w skali 1:25000 w wersji czeskiej

http://oldmaps.geolab.cz/map_region.pl?lang=cs&map_root=3vm&map_region=25

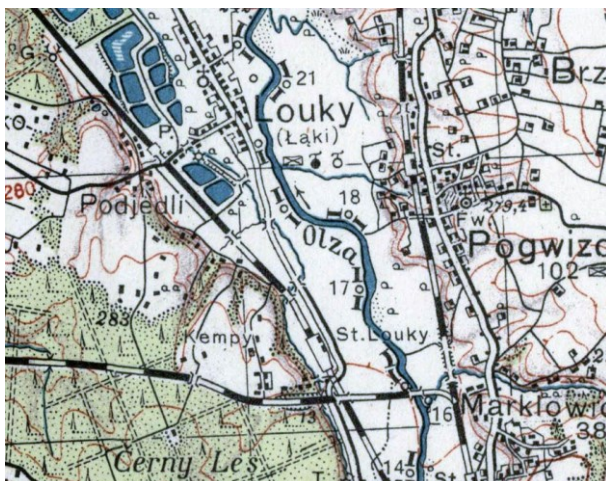


Brak potwierdzenia istnienia obiektu.

Mapa monarchii Habsburgów 1869-1887 (trzecie mapowanie - Franzisco-Josephinische Landesaufnahme) w skali 1:75000

<https://mapire.eu/de/map/thirdsurvey75000/?layers=osm%2C43&bbox=1901067.7191377215%2C6130849.589013578%2C1913216.4293207966%2C6134671.440427838>





Brak potwierdzenia obiektu – mapa górna z 1926 r.

lub brak – mapa dolna z 1934 r.

Mapy polska WIG z okresu 20-lecia międzywojennego w skali

<http://igrek.amzp.pl/mapindex.php?cat=WIG100&listtype=standard&listsort=sortoption1>



Ikonografia historyczna (przemiany architektoniczne)

- nie znaleziono

Stan obecny

Opis: Obiekt nie istnieje.



Widok ogólny.

Google Maps

Bibliografia

- nie znaleziono

Wnioski i wytyczne

Zaleca się poszukiwanie materiału źródłowego w celu jego archiwizacji.



LP	Miejscowość	Kraj	Typ obiektu	Lokalizacja
86a.	ŁĄKI czes. Louky, niem. Lonkau	CZ	dwór	

Folwark Łąki (Neuhof)

Uwagi o lokalizacji: Łąki po raz pierwszy są wzmiankowane w roku 1450.

Powstanie: istnieje już prawdopodobnie w XVIII wieku.

Właściciel/budowniczy:

Uwagi o obiekcie:

Obecna funkcja obiektu: obiekt nie istnieje.

Typ rezydencji: dwór. **Podtyp rezydencji:** ??.

Rejestracja:

Określenia rezydencji: (niem.) Hof

Kod obiektu:

KD_W2 / ZD_??-W5 / PZ_O-04 / FZ_RE / NO / D3 / F4 / E_SZ / RS_W-O / ZOO-P / B_M-DC

Analiza urbanistyczna

Województwo (PL) Kraj (CZ)	Powiat	Gmina / Miasto	Dzielnica / Wieś
Morawsko-śląski	Karwina	Karwina	Łąka

Dostępność komunikacyjna: Obiekt znajdował się przy obecnej drodze lokalnej.

Dostępność wizualna: Obiekt nie istnieje.



Potwierdzenie lokalizacji (mapy)



Brak potwierdzenia istnienia obiektu.

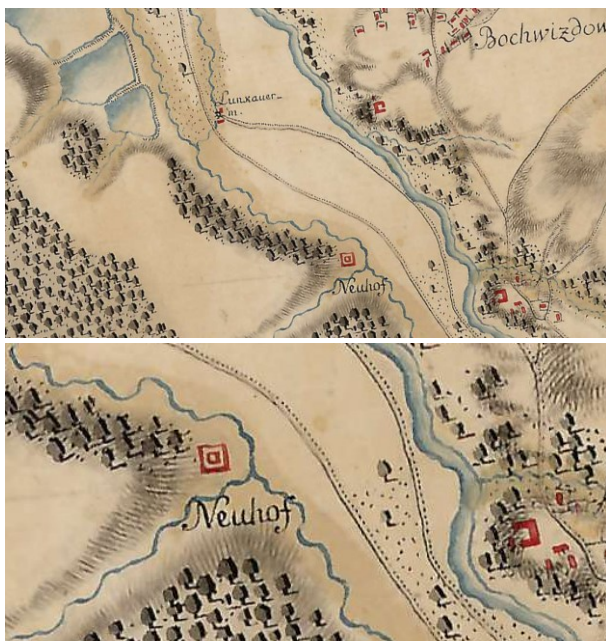
Mapa Księstwa Cieszyńskiego (Ducatus in Silesia superiore Teschinensis) Jonasa Nigrinusa z 1724
https://upload.wikimedia.org/wikipedia/commons/9/91/Jonas_Nigrinus%2C_Ducatus_Teschinensis.jpg



Brak potwierdzenia istnienia obiektu.

Mapa Księstwa Cieszyńskiego (Principatus Silesiae Teschinensis) Matthäusa Schubartha z roku 1736
https://upload.wikimedia.org/wikipedia/commons/b/b3/Matthaeus_Schubarth%2C_Ducatus_Teschinensis.jpg






Potwierdzenie istnienia obiektu.

Mapa józefińska (Józef II), w wersji austriackiej (pierwsze mapowanie – Josephinische Landesaufnahme): Księstwo Górno-Śląskie 1763 (Herzogtum Ober-Schlesien 1763)

[https://mapire.eu/de/map/firstsurvey-](https://mapire.eu/de/map/firstsurvey-silesia/?layers=osm%2C154&bbox=2023445.790079433%2C6415057.254895444%2C2047743.2104455833%2C6422700.957723961)

[silesia/?layers=osm%2C154&bbox=2023445.790079433%2C6415057.254895444%2C2047743.2104455833%2C6422700.957723961](https://mapire.eu/de/map/firstsurvey-silesia/?layers=osm%2C154&bbox=2023445.790079433%2C6415057.254895444%2C2047743.2104455833%2C6422700.957723961)



Brak potwierdzenia istnienia obiektu. W lokalizacji widoczne zabudowania

Mapa józefińska (Józef II), w wersji czeskiej (pierwsze mapowanie – Josephinische Landesaufnahme): Księstwo Górno-Śląskie 1763 (Herzogtum Ober-Schlesien 1763)

http://oldmaps.geolab.cz/map_region.pl?lang=cs&map_root=1vm&map_region=sl

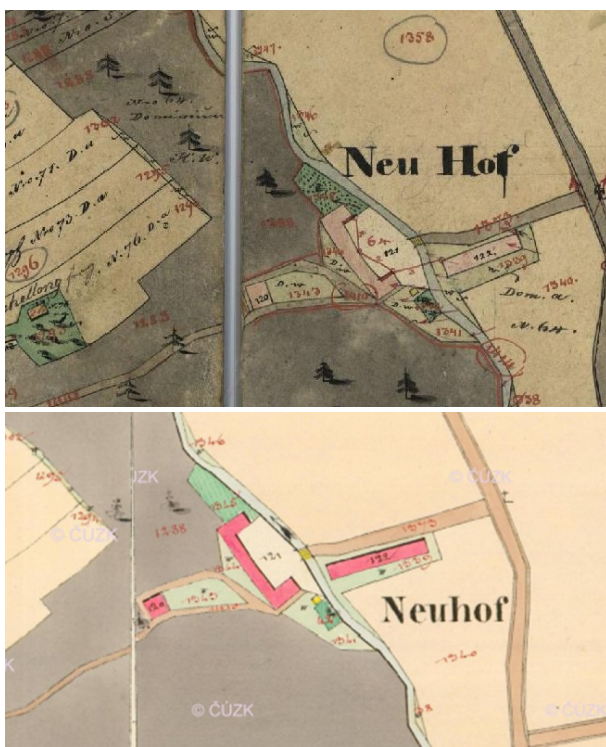


Potwierdzenie istnienia obiektu (pośrednie jako dworska gorzelnia).

Mapa franciszkańska (Franciszek II/I), w wersji austriackiej (drugie mapowanie - Franziszeische Landesaufnahme): Moravia i Śląsk 1836–1842 (Mähren und Schlesien 1836–1842)

[https://mapire.eu/de/map/secondsurvey-](https://mapire.eu/de/map/secondsurvey-moravia/?layers=osm%2C62&bbox=1957740.4870870581%2C6372705.936672876%2C2152119.8500162615%2C6433855.559301017)

[moravia/?layers=osm%2C62&bbox=1957740.4870870581%2C6372705.936672876%2C2152119.8500162615%2C6433855.559301017](https://mapire.eu/de/map/secondsurvey-moravia/?layers=osm%2C62&bbox=1957740.4870870581%2C6372705.936672876%2C2152119.8500162615%2C6433855.559301017)



Potwierdzenie istnienia obiektu (pośrednie).

Kataster austriacki (franciszkański)

Tereny Czech: <https://archivnimapy.cuzk.cz>

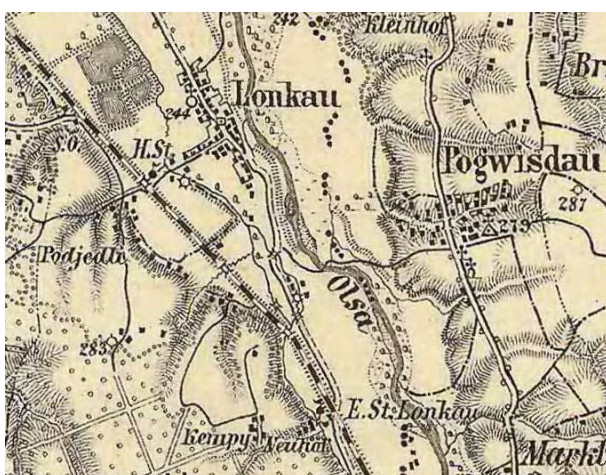


Potwierdzenie istnienia obiektu.

Mapa monarchii Habsburgów 1869-1887 (trzecie mapowanie - Franzisco-Josephinische Landesaufnahme) w skali 1:25000
<https://mapire.eu/de/map/thirdsurvey25000/?layers=osm%2C129&bbox=2109361.0098719993%2C6019414.765210961%2C2133658.4302381496%2C6027058.468039478>

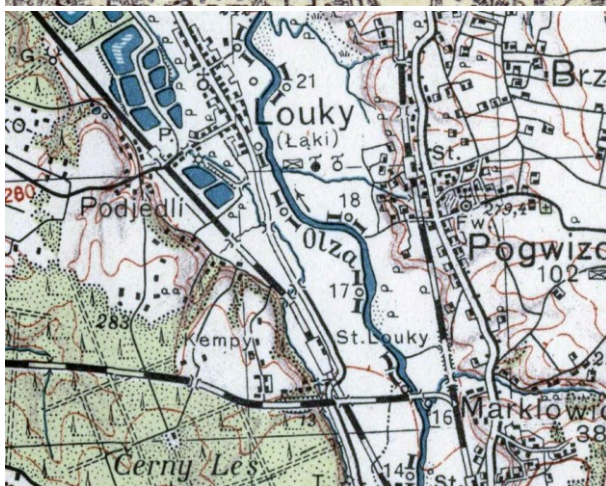
- brak mapy

Mapa monarchii Habsburgów 1869-1887 (trzecie mapowanie - Franzisco-Josephinische Landesaufnahme) w skali 1:25000 w wersji czeskiej
http://oldmaps.geolab.cz/map_region.pl?lang=cs&map_root=3vm&map_region=25



Potwierdzenie istnienia obiektu.

Mapa monarchii Habsburgów 1869-1887 (trzecie mapowanie - Franzisco-Josephinische Landesaufnahme) w skali 1:75000
<https://mapire.eu/de/map/thirdsurvey75000/?layers=osm%2C43&bbox=1901067.7191377215%2C6130849.589013578%2C1913216.4293207966%2C6134671.440427838>



Potwierdzenie obiektu jako hof – mapa górna z 1926 r.
lub brak – mapa dolna z 1934 r.

Mapy polska WIG z okresu 20-lecia międzywojennego w skali
<http://igrek.amzp.pl/mapindex.php?cat=WIG100&listtype=standard&listsort=sortoption1>



Ikonografia historyczna (przemiany architektoniczne)

- nie znaleziono

Stan obecny

Opis: Obiekt nie istnieje. Pozostał prawdopodobnie 1 budynek gospodarczy.



Widok ogólny.
Google Maps

Bibliografia

- nie znaleziono

Wnioski i wytyczne

Zaleca się poszukiwanie materiału źródłowego w celu jego archiwizacji.