



WYDZIAŁ ARCHITEKTURY

POLITECHNIKA ŚLĄSKA

ROZPRAWA DOKTORSKA

ZALĄCZNIK II:

**Wyszczególnienie szlacheckich obiektów rezydencjonalnych
Śląska cieszyńskiego – karty charakterystyki**

Tom III. M - R

AUTOR:

MGR INŻ. ARCH. MAŁGORZATA SOKÓŁ

PROMOTOR:

PROF. DR HAB. INŻ. ARCH. MAGDALENA ŻMUDZIŃSKA-NOWAK

Gliwice 2022



WSTĘP

1. Charakterystyka prezentacji obiektów

W załączniku zamieszczono spis potencjalnie szlacheckich lub szlachecko-przemysłowych posiadłości ziemskich z obszaru Księstwa cieszyńskiego oraz niektórych, tego samego rodzaju, nieruchomości w stołecznym Cieszynie. Posiadłości te zidentyfikowano na podstawie analiz map Księstwa z XVIII oraz XIX wieku, które można już uznać za wiarygodny, w tym zakresie, materiał historyczny. Zebrano posiadłości oznaczone jako folwarki (M.H., czyli Meierhof, Meierei lub rzadziej Vorwerk), a także dwory, pałace (Hof, jako uzupełnienie nazwy miejscowej oraz Schl., jako Schloss). Nieruchomości te przechodziła zmienne koleje losu, będąc odzwierciedleniem sukcesu lub porażki ich właścicieli. W przypadku folwarków należy zaznaczyć, że część z nich była dworami rycerskimi w okresie średniowiecznym lub nieco późniejszym. Część utworzono, jako folwarki, i nigdy nie zmieniły swej funkcji. A część stała się dworami w okresie późniejszym, niektóre dopiero po roku 1918 i umownie nazywane są tak w literaturze. Podobne zmiany funkcjonalne związane są z dworami.

Należy zaznaczyć, że celem tak szeroko przyjętego zakresu opisu obiektów w ich lokalizacjach na obszarze Księstwa cieszyńskiego jest kompleksowa inwentaryzacja tego typu obiektów, gdyż wcześniej nie była ona prowadzona w takiej skali i nie była oparta na analizie map, jako źródła faktograficznego.

Do celów opisu przyjęto, że osobne karty będą zakładane nie tylko dla różnych obiektów, lecz także dla obiektów wznoszonych na miejscu istnienia obiektów poprzednich a także w przypadku zmiany ich typu zasadniczego. Do typów zasadniczych zaliczono: zamki, pałace, dwory, wille i kamienice. W przypadku dworów zakładane są oddzielne karty charakterystyki dla dworów obronnych (rycerskich) oraz osobne dla dworów nowożytnego typu. Kody stosowane w opisie obiektów omówiono na następujących stronach.

W tomie trzecim Załącznika zawarto obiekty w lokalizacjach od M do R, przyjmując polskie nazwy współczesne tych lokalizacji.



2. Oznaczenia kodowe obiektów

Kody krajobrazu

- krajobraz miejski rezydencji miejskiej w charakterze (kod KX_M1),
- krajobraz miejski rezydencji wiejskiej w charakterze (kod KX_M2),
- krajobraz podmiejski rezydencji miejskiej w charakterze (kod KX_P1),
- krajobraz podmiejski rezydencji wiejskiej w charakterze (kod KX_P2),
- krajobraz wiejski rezydencji miejskiej w charakterze (kod KX_W1),
- krajobraz wiejski rezydencji wiejskiej w charakterze (kod KX_W2),

Kody założenia rezydencjonalnego

Zamek - Z

- założenie zamkowe, typ gród – obwód obronny przede wszystkim w postaci wału ziemnego lub ziemno drewnianego (ZZ_G),
- założenie zamkowe, typ fortalicja – obwód obronny przede wszystkim w postaci palisady lub innej struktury drewnianej (ZZ_F),
- założenie zamkowe, typ zamek - obwód obronny przede wszystkim w postaci muru kamiennego lub ceglanego (ZZ_Z),
- założenie zamkowe, typ twierdza, obwód obronny przede wszystkim w postaci dzieła fortyfikacyjnego, takiego jak basteja lub bastion (ZZ_T).

Kody założenia rezydencjonalnego

Dwór (okres średniowiecza i renesansu) - D

- wieża mieszkalna (rycerska), czyli budynek mający po jednym pomieszczeniu na każdej kondygnacji i pozbawiony klatki schodowej, a zamiast niej korzystano z drabin zewnętrznych (kod -DRW),



- kamienica (rycerska) lub dwór wieżowy, czyli to wieża posiadająca wewnętrzną klatkę schodową i wejście na poziomie parteru i po jednym głównym pomieszczeniu na kondygnacji (kod -DRK),
- kasztel (rycerski), czyli kamienica (wieża) o rozbudowanym rzucie mająca więcej pomieszczeń na przekroju kondygnacji (kod -DRO),
- dwór lamus, czyli zredukowana forma wieżowa mająca tylko dwie kondygnacje z lamusem na parterze i częścią mieszkalną na piętrze, zazwyczaj z zewnętrznymi schodami (kod -DRL).

Kody założenia rezydencjonalnego

Dwór (okres od renesansu) - D

- dwór parterowy (kod ZD_DP),
- kasztel (kod ZD_KS),
- kasztel dziedzińcowy (kod ZD_KD),
- pałac ziemiański (kod ZD_PZ)

Kody założenia rezydencjonalnego

Willa - W

- dwór willowy / dworek (kod ZW_DW)
- pałac willowy / pałacyk (kod ZW_PŁ)
- chata (kod ZW_CH)
- dom wolnostojący (kod ZW_DM)

Kody założenia rezydencjonalnego

Kamienica - K

- kamienica wolnostojąca (kod ZK_KW),
- kamienica szeregową (kod ZK_KS),



- pałac miejski wolnostojący (kod ZK_PW),
- pałac miejski szeregowy (kod ZK_PS),
- penthouse (kod ZK_PH),
- apartament (kod ZK_AP).

Kody założenia rezydencjonalnego

Pałac - P

- pałac (kod ZP_P)

Kody wielkości założenia rezydencjonalnego

- założenie bardzo duże (prefiks –W1), zakładając, że są to obiekty powyżej 21000 m² powierzchni całkowitej,
- założenie duże (prefiks –W2), zakładając, że są to obiekty o powierzchni całkowitej z przedziału od 14000 do 21000 m²,
- założenie średnie (prefiks –W3), zakładając, że są to obiekty o powierzchni całkowitej z przedziału od 7000 do 14000 m²,
- założenie małe (prefiks -W4), zakładając, że są to obiekty o powierzchni całkowitej z przedziału od 2000 do 7000 m²,
- założenie bardzo małe (prefiks –W5), zakładając, że są to obiekty poniżej 2000 m² powierzchni całkowitej.

Kody założenia przyrodniczego

- założenie ogrodowe (kod PZ_O),
- założenie parkowe (kod PZ_P),
- założenie leśne, gdy dominuje park leśny (kod PZ_L),
- założenie wodne (kod PZ_W),
- założenie hybrydowe (kod PZ_H),



- brak założenia przyrodniczego (kod PZ_B).

Kody wielkości założenia rezydencjonalnego

- założenie przyrodnicze, będące w rzeczywistości bardzo złożonym systemem techniczno-przyrodniczym (prefiks –O1), przyjmując bardzo umownie, że są to obiekty powyżej 10 ha powierzchni całkowitej,
- założenie przyrodnicze, będące w rzeczywistości złożonym systemem techniczno-przyrodniczym (prefiks –O2), przyjmując bardzo umownie, że są to obiekty pomiędzy 5 a 10 ha powierzchni całkowitej,
- założenie przyrodnicze, będące w rzeczywistości prostym systemem techniczno-przyrodniczym (prefiks –O3), przyjmując bardzo umownie, że są to obiekty pomiędzy 0,5 a 5 ha powierzchni całkowitej,
- założenie przyrodnicze, będące w rzeczywistości prostym systemem przyrodniczym (prefiks -O4) przyjmując bardzo umownie, że są to obiekty poniżej 0,5 ha powierzchni całkowitej.

Kod okresu założenia rezydencji

- założenie romańskie (kod FZ_RO),
- założenie gotyckie (kod FZ_GO),
- założenie renesansowe (kod FZ_RE)
- założenie barokowe (kod FZ_BA),
- założenie klasycystyczne (kod FZ_KL),
- założenie romantyczne/historyczne (kod FP_RM),
- założenie secesyjne (kod FP_SE).

Kod funkcji obronnej rezydencji

- Rezydencja otoczona systemem chroniących ją budowli (najczęściej mury) (kod O1) – na przykład gród piastowski,



- Rezydencje (będące samoistną budowlą obronną kod O2) – na przykład wieże mieszkalne.
- Rezydencja będąca częściowo budynkiem o zwiększonej obronności (kod O3) – na przykład palazzo włoskie z okratowanymi oknami parteru i wzmocnionymi drzwiami
- Rezydencja nieobronna (kod NO).

Kod funkcji dominanty rezydencji

- typ D1 – dominanta rezydencji związana jest z jej dominującym położeniem oraz atrybutami poniższych typów,
- typ D2 - dominanta rezydencji związana jest z jej dominującą kubaturą oraz atrybutami poniższych typów,
- typ D3 - dominanta rezydencji związana jest z jej dominującą architekturą oraz atrybutami typu D4,
- typ D4 - dominanta rezydencji związana jest z jej dominującą architekturą wnętrza.

Kod roli rezydenta w systemie społecznym feudalnym

- rezydencje władców (kod F1),
- rezydencje arystokracji (kod F2),
- rezydencje szlachty średniego stopnia (kod F3),
- rezydencje szlachty niskiego stopnia (kod F4).

Kod typu elity reprezentowanej przez rezydenta

- rezydencja szlachecka (czynnik polityczny, kryterium pochodzenie, kod E_SZ),
- rezydencja urzędnicza (czynnik polityczny, kryterium osiągnięcia, kod E_UR),
- rezydencja kapitalistyczna (czynnik pozycja, kryterium własność, kod E_KA),



- rezydencja profesji (czynnik pozycja, kryterium osiągnięcia, kod E_PR),
- rezydencja wyznaniowa (czynnik moralny, kryterium własność, kod E_WY),
- rezydencja kościelna (czynnik moralny, kryterium osiągnięcia, kod E_KO),
- rezydencja celebrycka (czynnik kulturowy, kryterium osiągnięcia, kod E_CE).

Kod roli siedliskotwórczej rezydencji

- rezydencja pełniąca rolę miastotwórczą, czyli urbanizacyjną (kod RS_M),
- rezydencja pełniąca rolę wsiotwórczą, czyli ruralizacyjną (kod RS_W),
- rezydencja nie pełni takiej roli (kod RS_0).

Kod relacji przestrzennej rezydencji z siedliskiem

- rezydencja zajmuje centralną pozycję w siedlisku (prefiks –C),
- rezydencja zajmuje skrajną pozycję w siedlisku (prefiks –S),
- rezydencja znajduje się obok siedliska, jednakże nie jest z nim połączona (prefiks –O).

Kod charakteru przestrzennego rezydencji

- założenie zamknięte (na przykład pałac Buckingham), kod ZZZ,
- założenie zamknięto-otwarte (centralna część zamknięta, skrzydła otwarte; na przykład pałac Blenheim, Tsarskoe Selo - Царское Село), kod ZZO,
- założenie otwarto- zamknięte (centralna część otwarta, skrzydła zamknięte; na przykład pałac Wersal, Nymphenburg), kod ZOZ,
- założenie otwarte (na przykład pałace Liria, Solitude, Wilanów, które w zasadzie wiążą się z mniejszymi obiektami), kod ZOO.

Kod złożoności rzutu rezydencji

- założenie złożone, prefiks –Z,



- założenie proste, prefiks –P.

Kod formuły budowlanej ścian rezydencji

- ściany drewniane (Kod B_D),
- ściany kamienne (kod B_K),
- ściany szkieletowe, szachulec (kod B_S),
- ściany szkieletowe, mur pruski (kod B_P),
- ściany murowane (kod B_M),
- ściany hybrydowe, będące połączeniem powyższych (kod B_H).

Kod formuły pokrycia dachu rezydencji

- pokrycie ziemne (prefiks –ZM),
- pokrycie strzechą (prefiks –ST),
- pokrycie drewnem (prefiks –DR),
- pokrycie kamienne (prefiks –KM),
- pokrycie dachówką (prefiks –DC),
- pokrycie blachą (prefiks –BL),
- inne pokrycie (prefiks -00).



LP	Miejscowość	Kraj	Typ obiektu	Lokalizacja
87.	MARKLOWICE (Cieszyn) cz. Marklovice, niem. Marklowitz	PL	dwór	49.788781, 18.603935

Dwór Marklowice

Uwagi o lokalizacji: Pierwsza wzmianka o Markłowicach pochodzi z roku 1528.

Powstanie: połowa XVI wieku

Właściciel/budowniczy: Katarzyna Sydonia,

Uwagi o obiekcie: przebudowany przez Adama I Wacława na początku XVII wieku (około 1612).

Obecna funkcja obiektu: obiekt istnieje. Własność prywatna

Typ rezydencji: dwór. **Podtyp rezydencji:** dwór lamus.

Rejestracja: dwór, XVI, nr rej.: 159/60 (R/592/60) z 27.02.1960 oraz A-360/78 z 17.10.1978

Określenia: (pol.) dwór, zameczek

Kod obiektu: (charakterystyka obiektu niepewna)

KD_W2 / ZD_DRL-W5 / PZ_O-O4 / FZ_RE / NO / D3 / F4 / E_SZ / RS_W-O / ZOO-P / B_M-DC

Analiza urbanistyczna

Województwo (PL) Kraj (CZ)	Powiat	Gmina / Miasto	Dzielnica / Wieś
Śląskie	cieszyński	Cieszyn	Marklowice

Dostępność komunikacyjna: Obiekt znajduje się przy drodze lokalnej.

Dostępność wizualna: Obiekt nie jest widoczny z drogi publicznej.



Potwierdzenie lokalizacji (mapy)



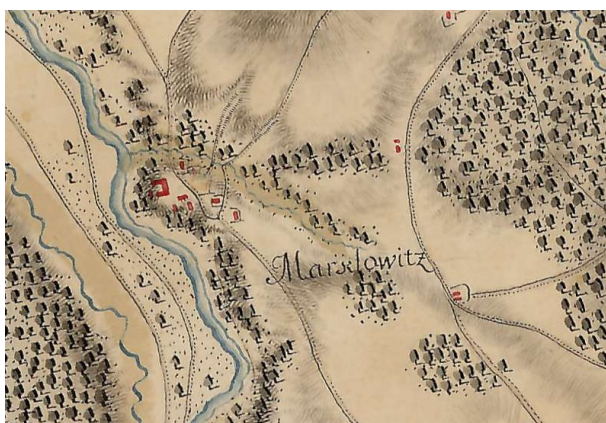
Brak potwierdzenia istnienia obiektu.

Mapa Księstwa Cieszyńskiego (Ducatus in Silesia superiore Teschinensis) Jonasa Nigrinusa z 1724
https://upload.wikimedia.org/wikipedia/commons/9/91/Jonas_Nigrinus%2C_Ducatus_Teschinensis.jpg



Brak potwierdzenia istnienia obiektu (potwierdzenie pośrednie).

Mapa Księstwa Cieszyńskiego (Principatus Silesiae Teschinensis) Matthäusa Schubartha z roku 1736
https://upload.wikimedia.org/wikipedia/commons/b/b3/Matthaeus_Schubarth%2C_Ducatus_Teschinensis.jpg



Potwierdzenie istnienia obiektu.

Mapa józefińska (Józef II), w wersji austriackiej (pierwsze mapowanie – Josephinische Landesaufnahme): Księstwo Górno-Śląskie 1763 (Herzogtum Ober-Schlesien 1763)
<https://mapire.eu/de/map/firstsurvey-silesia/?layers=osm%2C154&bbox=2023445.790079433%2C6415057.254895444%2C2047743.2104455833%2C6422700.957723961>



Potwierdzenie istnienia obiektu.

Mapa józefińska (Józef II), w wersji czeskiej (pierwsze mapowanie – Josephinische Landesaufnahme): Księstwo Górno-Śląskie 1763 (Herzogtum Ober-Schlesien 1763)

http://oldmaps.geolab.cz/map_region.pl?lang=cs&map_root=1vm&map_region=sl



Potwierdzenie istnienia obiektu.

Mapa franciszkańska (Franciszek II/I), w wersji austriackiej (drugie mapowanie - Franziszeische Landesaufnahme): Morawy i Śląsk 1836–1842 (Mähren und Schlesien 1836–1842)

[https://mapire.eu/de/map/secondsurvey-](https://mapire.eu/de/map/secondsurvey-moravia/?layers=osm%2C62&bbox=1957740.4870870581%2C6372705.936672876%2C2152119.8500162615%2C6433855.559301017)

[moravia/?layers=osm%2C62&bbox=1957740.4870870581%2C6372705.936672876%2C2152119.8500162615%2C6433855.559301017](https://mapire.eu/de/map/secondsurvey-moravia/?layers=osm%2C62&bbox=1957740.4870870581%2C6372705.936672876%2C2152119.8500162615%2C6433855.559301017)

- nie wystąpiono o odpis

Kataster austriacki (franciszkański)

Tereny Czech: <https://archivnimapy.cuzk.cz>



Potwierdzenie istnienia obiektu.

Mapa monarchii Habsburgów 1869-1887 (trzecie mapowanie - Franzisco-Josephinische Landesaufnahme) w skali 1:25000
<https://mapire.eu/de/map/thirdsurvey25000/?layers=osm%2C129&bbox=2109361.0098719993%2C6019414.765210961%2C2133658.4302381496%2C6027058.468039478>

-brak mapy

Mapa monarchii Habsburgów 1869-1887 (trzecie mapowanie - Franzisco-Josephinische Landesaufnahme) w skali 1:25000 w wersji czeskiej
http://oldmaps.geolab.cz/map_region.pl?lang=cs&map_root=3vm&map_region=25



Brak potwierdzenie obiektu (w lokalizacji budynku).

Mapa monarchii Habsburgów 1869-1887 (trzecie mapowanie - Franzisco-Josephinische Landesaufnahme) w skali 1:75000
<https://mapire.eu/de/map/thirdsurvey75000/?layers=osm%2C43&bbox=1901067.7191377215%2C6130849.589013578%2C1913216.4293207966%2C6134671.440427838>



Brak potwierdzenie obiektu – mapa górna z 1921 r.

lub brak – mapa dolna z 1934 r.

Mapy polska WIG z okresu 20-lecia międzywojennego w skali

<http://igrek.amzp.pl/mapindex.php?cat=WIG100&listtype=standard&listsort=sortoption1>



Ikonomia historyczna (przemiany architektoniczne)




Dwór w Markłowicach na początku XX wieku (do 1910 roku)
Ze zbiorów Mariusza Makowskiego



Dwór w Markłowicach na początku XX wieku (rok 1914)
Ze zbiorów Mariusza Makowskiego



Dwór w Markłowicach na początku XX wieku (okres międzywojenny). Widok od południa.
Ze zbiorów Mariusza Makowskiego



Dwór w Markłowicach na początku XX wieku (okres międzywojenny). Widok od północy.
Ze zbiorów Mariusza Makowskiego



Dwór w Markłowicach pod koniec XX wieku (rok 1988)
Ze zbiorów Mariusza Makowskiego



Dwór w Markłowicach na początku XXI wieku (rok 2005).
Ze zbiorów Mariusza Makowskiego



2005 Makowski



Dwór w Markłowicach na początku XXI wieku (rok 2005) od strony południowej.
Ze zbiorów Mariusza Makowskiego



Dwór w Markłowicach na początku XXI wieku (rok 2005, J. Tesarczyk) od strony południowej.
Ze zbiorów Mariusza Makowskiego



Stan obecny

Opis: Obiekt nie istnieje.



Widok ogólny.
Google Maps



Obiekt w lokalizacji.
http://www.polskiezabytki.pl/m/obiekt/5322/Cieszyn_-_Marklowice/



Bibliografia

M. Makowski, Szlacheckie siedziby na Śląsku Cieszyńskim, s.40-47.

<http://www.zamki.pl/?idzamku=marklowicec>

http://www.polskiezabytki.pl/m/obiekt/5322/Cieszyn_-_Marklowice/

http://www.historia.beskidia.pl/4617_cieszyn_dwor_obronny_w_cieszynie-marklowicach_stare_zdjecie.html

<http://eksploratorzy.com.pl/viewtopic.php?f=76&t=1040>

Wnioski i wytyczne

Zaleca się poszukiwanie materiału źródłowego w celu jego archiwizacji.



LP	Miejscowość	Kraj	Typ obiektu	Lokalizacja
88.	MARKLOWICE DOLNE cz. Dolní Marklovice, niem. Nieder-Marklowitz	CZ	dwór	49.891203, 18.569503

Dwór obronny Marklowice Dolne

Uwagi o lokalizacji: Marklowice po raz pierwszy są wzmiankowane w Księdze uposażeń biskupstwa wrocławskiego (łac. Liber fundationis episcopatus Vratislaviensis), spisanej za czasów biskupa Henryka z Wierzbna ok. roku 1305. W XVII wieku wyodrębniły się dwie miejscowości Marklowice Dolne i Marklowice Górne.

Powstanie: 1-sza połowa XIV wieku

Właściciel/budowniczy:

Uwagi o obiekcie:

Obecna funkcja obiektu: obiekt nie istnieje.

Typ rezydencji: dwór. **Podtyp rezydencji:** dwór obronny.

Rejestracja:

Określenia: (cz.) tvrz

Kod obiektu: (charakterystyka obiektu niepewna)

KD_W2 / ZD_DRL-W5 / PZ_O-O4 / FZ_RE / NO / D3 / F4 / E_SZ / RS_W-O / ZOO-P / B_M-DC

Analiza urbanistyczna

Województwo (PL) Kraj (CZ)	Powiat	Gmina / Miasto	Dzielnica / Wieś
Morawsko-śląski	Karwina	Piotrowice koło Karwiny	Marklowice Dolne

Dostępność komunikacyjna: Obiekt znajdował się przy drodze lokalnej.

Dostępność wizualna: Obiekt nie istnieje.



Potwierdzenie lokalizacji (mapy)

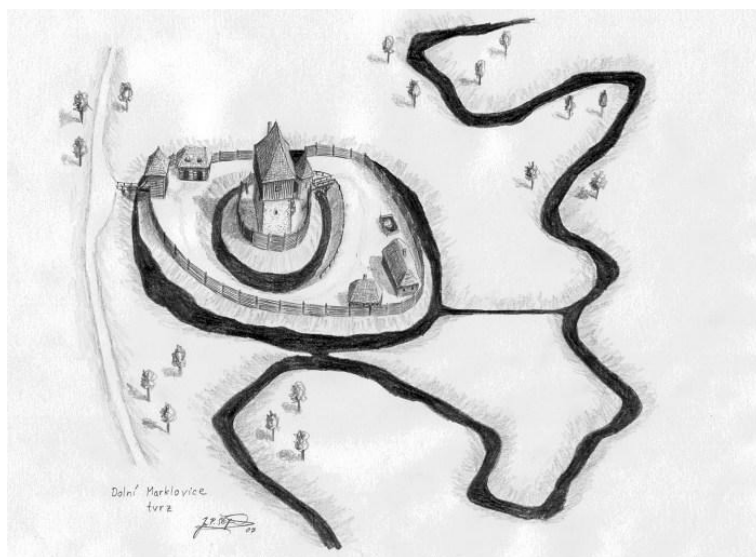
- nie znaleziono

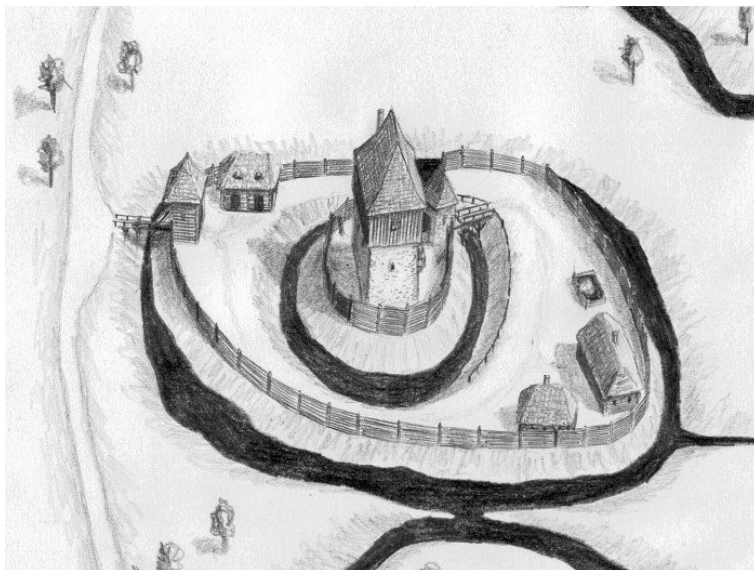


Obiekt zidentyfikowano w XXI wieku na podstawie analizy mapy katastralnej.
Kataster austriacki (franciszkański)
Tereny Czech: <https://archivnimapy.cuzk.cz>

Ikonografia historyczna (przemiany architektoniczne)

- nie znaleziono





Rekonstrukcja dworu obronnego. Widok od strony zachodniej.
https://www.hrady.cz/wnd_show_pic.php?picnum=41624

Stan obecny

Opis: Obiekt nie istnieje.



Widok ogólny.
 Google Maps



Bibliografia

F. Musil, M. Plaček, J. Úlovec, Zaniklé hrady, zámky a tvrze Čech, Moravy a Slezska po roce 1945, s.69-70

<https://www.hrady.cz/index.php?OID=2910>

https://www.soupisamatek.cz/ar1-kcz/cs/detail-kcz_un_auth-0031566-Tvrz-Dolni-Marklovice/

<http://www.severni-morava.cz/tvrz-dolni-marklovice/>

<https://mapy.cz/zakladni?x=18.5693881&y=49.8914212&z=17&source=base&id=2117674>

<https://www.valka.cz/Dolni-Marklovice-t183856>

Wnioski i wytyczne

Zaleca się poszukiwanie materiału źródłowego w celu jego archiwizacji.



LP	Miejscowość	Kraj	Typ obiektu	Lokalizacja
88a.	MARKLOWICE DOLNE cz. Dolní Marklovice, niem. Nieder-Marklowitz	CZ	dwór	49.887295, 18.570322

Dwór Marklowice Dolne (Nieder Hof, Samek)

Uwagi o lokalizacji: Marklowice Dolne po raz pierwszy są wzmiankowane w Księdze uposażeń biskupstwa wrocławskiego (łac. Liber fundationis episcopatus Vratislaviensis), spisanej za czasów biskupa Henryka z Wierzbna ok. roku 1305. W XVII wieku wyodrębniły się dwie miejscowości Marklowice Dolne i Marklowice Górne.

Powstanie: przełom XVII i XVIII wieku

Właściciel/budowniczy:

Uwagi o obiekcie: zburzony w 2005 roku.

Obecna funkcja obiektu: obiekt nie istnieje.

Typ rezydencji: dwór. **Podtyp rezydencji:** dwór parterowy.

Rejestracja:

Określenia: (cz.) zamek

Kod obiektu: (charakterystyka obiektu niepewna)

KD_W2 / ZD_DP-W5 / PZ_O-O4 / FZ_BA / NO / D3 / F4 / E_SZ / RS_W-O / ZOO-P / B_M-DC

Analiza urbanistyczna

Województwo (PL) Kraj (CZ)	Powiat	Gmina / Miasto	Dzielnica / Wieś
Morawsko-śląski	Karwina	Piotrowice koło Karwiny	Marklowice Dolne

Dostępność komunikacyjna: Obiekt znajdował się przy drodze lokalnej.

Dostępność wizualna: Obiekt nie istnieje.



Potwierdzenie lokalizacji (mapy)



Brak potwierdzenia istnienia obiektu.

Mapa Księstwa Cieszyńskiego (Ducatus in Silesia superiore Teschinensis) Jonasa Nigrinusa z 1724
https://upload.wikimedia.org/wikipedia/commons/9/91/Jonas_Nigrinus%2C_Ducatus_Teschinensis.jpg



Potwierdzenia istnienia obiektu (obiekt z lewej strony).

Mapa Księstwa Cieszyńskiego (Principatus Silesiae Teschinensis) Matthäusa Schubartha z roku 1736
https://upload.wikimedia.org/wikipedia/commons/b/b3/Matthaeus_Schubarth%2C_Ducatus_Teschinensis.jpg



Potwierdzenia istnienia obiektu (obok napisu ober-).

Mapa józefińska (Józef II), w wersji austriackiej (pierwsze mapowanie – Josephinische Landesaufnahme): Księstwo Górno-Śląskie 1763 (Herzogtum Ober-Schlesien 1763)
<https://mapire.eu/de/map/firstsurvey-silesia/?layers=osm%2C154&bbox=2023445.790079433%2C6415057.254895444%2C2047743.2104455833%2C6422700.957723961>



Potwierdzenie istnienia obiektu (obok napisu Nieder).

Mapa józefińska (Józef II), w wersji czeskiej (pierwsze mapowanie – Josephinische Landesaufnahme): Księstwo Górno-Śląskie 1763 (Herzogtum Ober-Schlesien 1763)

http://oldmaps.geolab.cz/map_region.pl?lang=cs&map_root=1vm&map_region=sl

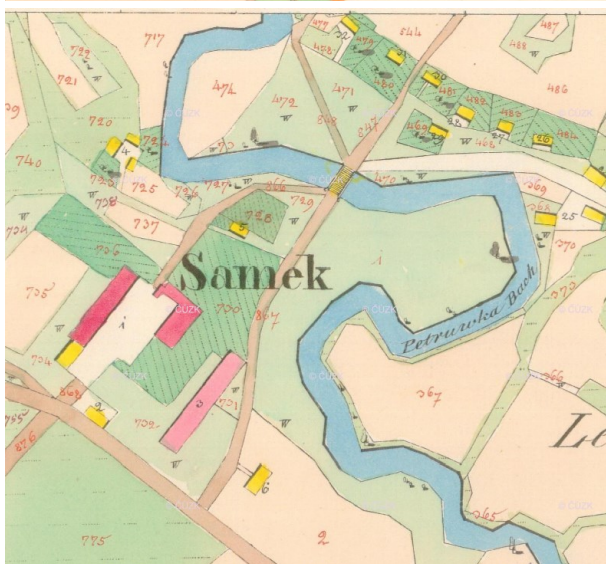
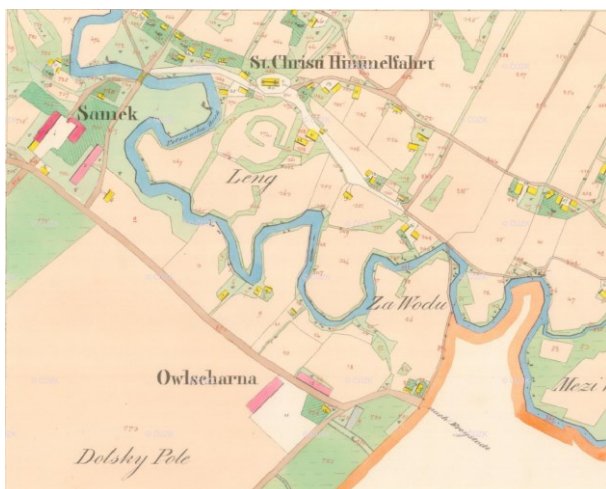


Potwierdzenie istnienia obiektu jako Unter Hof.

Mapa franciszkańska (Franciszek II/I), w wersji austriackiej (drugie mapowanie - Franziszeische Landesaufnahme): Morawy i Śląsk 1836–1842 (Mähren und Schlesien 1836–1842)

[https://mapire.eu/de/map/secondsurvey-](https://mapire.eu/de/map/secondsurvey-moravia/?layers=osm%2C62&bbox=1957740.4870870581%2C6372705.936672876%2C2152119.8500162615%2C6433855.559301017)

[moravia/?layers=osm%2C62&bbox=1957740.4870870581%2C6372705.936672876%2C2152119.8500162615%2C6433855.559301017](https://mapire.eu/de/map/secondsurvey-moravia/?layers=osm%2C62&bbox=1957740.4870870581%2C6372705.936672876%2C2152119.8500162615%2C6433855.559301017)



Potwierdzenie istnienia obiektu jako Samek.

Kataster austriacki (franciszkański)

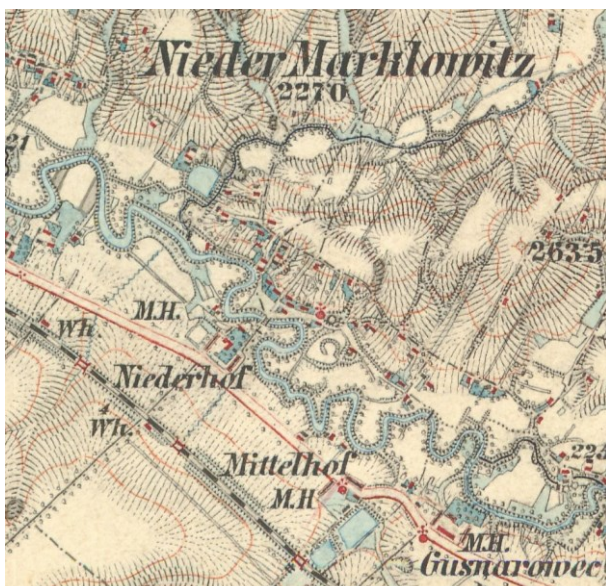
Tereny Czech: <https://archivnimapy.cuzk.cz>





Potwierdzenie istnienia obiektu jako Niederhof.

Mapa monarchii Habsburgów 1869-1887 (trzecie mapowanie - Franzisco-Josephinische Landesaufnahme) w skali 1:25000
<https://mapire.eu/de/map/thirdsurvey25000/?layers=osm%2C129&bbox=2109361.0098719993%2C6019414.765210961%2C2133658.4302381496%2C6027058.468039478>



Potwierdzenie istnienia obiektu jako Niederhof.

Mapa monarchii Habsburgów 1869-1887 (trzecie mapowanie - Franzisco-Josephinische Landesaufnahme) w skali 1:25000
w wersji czeskiej
http://oldmaps.geolab.cz/map_region.pl?lang=cs&map_root=3vm&map_region=25



Potwierdzenie istnienia obiektu.

Mapa monarchii Habsburgów 1869-1887 (trzecie mapowanie - Franzisco-Josephinische Landesaufnahme) w skali 1:75000
<https://mapire.eu/de/map/thirdsurvey75000/?layers=osm%2C43&bbox=1901067.7191377215%2C6130849.589013578%2C1913216.4293207966%2C6134671.440427838>



Brak potwierdzenia obiektu – mapa górna z 1921 r.

lub folwark – mapa dolna z 1934 r.

Mapy polska WIG z okresu 20-lecia międzywojennego w skali
<http://igrek.amzp.pl/mapindex.php?cat=WIG100&listtype=standard&listsort=sortoption1>

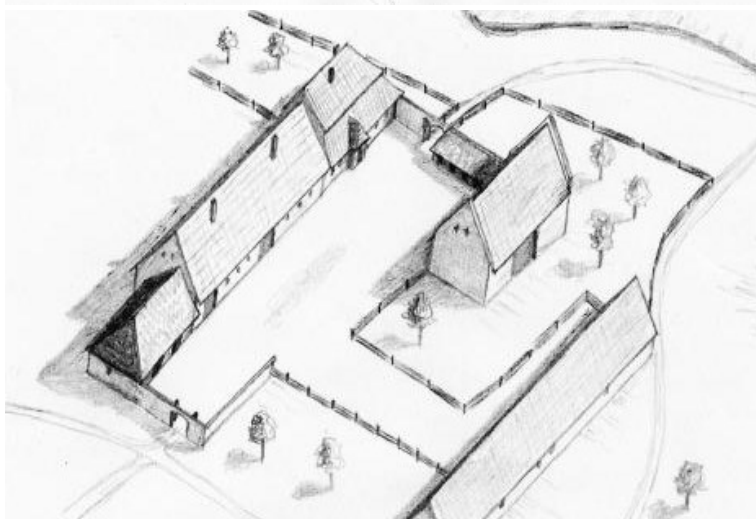
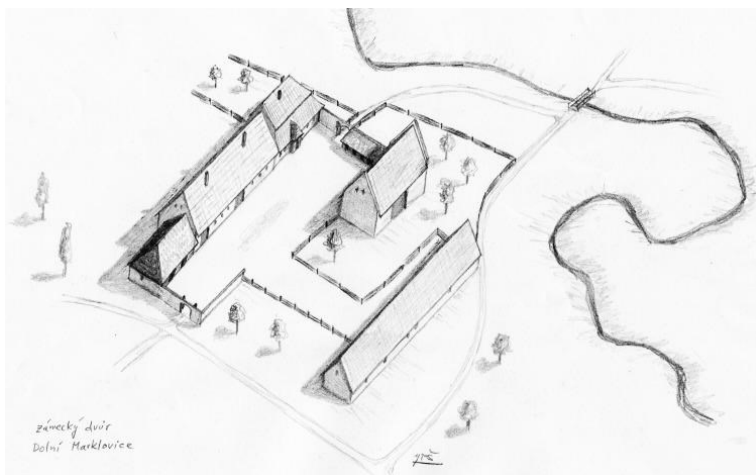


Ikongrafia historyczna (przemiany architektoniczne)



Widok dworu w roku 2002

<https://www.hrady.cz/index.php?OID=2911&PARAM=2>



Rekonstrukcja dworu (rys. J. Štěpánek)

<https://www.hrady.cz/index.php?OID=2911&PARAM=2>



Stan obecny

Opis: Obiekt nie istnieje.



Widok ogólny.
Google Maps

Bibliografia

F. Musil, Y. Janková, H. Landsperský, L. Svoboda, E. Veselý, Hrady a zámky na Moravě; s. 19
J. M. Šafránek-Břevnovský J. M., Soupis hradů, letohrádků, paláců, tvrzí a zámků v českých zemích, díl VI, s. 73

<https://www.hrady.cz/?OID=2911>

https://www.souispamatek.cz:444/arl-kcz/cs/detail-kcz_un_auth-0005305-Zamek-Dolni-Marklovice/?disprec=2&iset=2

<http://www.zanikleobce.cz/index.php?obec=4387>

Wnioski i wytyczne

Zaleca się poszukiwanie materiału źródłowego w celu jego archiwizacji.



LP	Miejscowość	Kraj	Typ obiektu	Lokalizacja
88b.	MARKLOWICE DOLNE cz. Dolní Marklovice, niem. Nieder-Marklowitz	CZ	dwór	49.887292, 18.570535

Folwark Marklowice Dolne (Mittel Hof, Owlscharna)

Uwagi o lokalizacji: Marklowice Dolne po raz pierwszy są wzmiankowane w Księdze uposażeń biskupstwa wrocławskiego (łac. Liber fundationis episcopatus Vratislaviensis), spisanej za czasów biskupa Henryka z Wierzbna ok. roku 1305. W XVII wieku wyodrębniły się dwie miejscowości Marklowice Dolne i Marklowice Górne.

Powstanie: występuje na mapach XVIII wiecznych.

Właściciel/budowniczy:

Uwagi o obiekcie:

Obecna funkcja obiektu: obiekt nie istnieje.

Typ rezydencji: dwór. **Podtyp rezydencji:** ???.

Rejestracja:

Określenia: (cz.) zamek

Kod obiektu: (charakterystyka obiektu niepewna)

KD_W2 / ZD_??-W5 / PZ_O-04 / FZ_BA / NO / D3 / F4 / E_SZ / RS_W-O / ZOO-P / B_M-DC

Analiza urbanistyczna

Województwo (PL) Kraj (CZ)	Powiat	Gmina / Miasto	Dzielnica / Wieś
Morawsko-śląski	Karwina	Piotrowice koło Karwiny	Marklowice Dolne

Dostępność komunikacyjna: Obiekt znajdował się przy drodze lokalnej.

Dostępność wizualna: Obiekt nie istnieje.



Potwierdzenie lokalizacji (mapy)



Brak potwierdzenia istnienia obiektu.

Mapa Księstwa Cieszyńskiego (Ducatus in Silesia superiore Teschinensis) Jonasa Nigrinusa z 1724
https://upload.wikimedia.org/wikipedia/commons/9/91/Jonas_Nigrinus%2C_Ducatus_Teschinensis.jpg



Brak potwierdzenia istnienia obiektu.

Mapa Księstwa Cieszyńskiego (Principatus Silesiae Teschinensis) Matthäusa Schubartha z roku 1736
https://upload.wikimedia.org/wikipedia/commons/b/b3/Matthaeus_Schubarth%2C_Ducatus_Teschinensis.jpg



Potwierdzenia istnienia obiektu (w środku).

Mapa józefińska (Józef II), w wersji austriackiej (pierwsze mapowanie – Josephinische Landesaufnahme): Księstwo Górno-Śląskie 1763 (Herzogtum Ober-Schlesien 1763)
<https://mapire.eu/de/map/firstsurvey-silesia/?layers=osm%2C154&bbox=2023445.790079433%2C6415057.254895444%2C2047743.2104455833%2C6422700.957723961>



Brak potwierdzenia istnienia obiektu (w lokalizacji widoczne zabudowania).

Mapa józefińska (Józef II), w wersji czeskiej (pierwsze mapowanie – Josephinische Landesaufnahme): Księstwo Górno-Śląskie 1763 (Herzogtum Ober-Schlesien 1763)

http://oldmaps.geolab.cz/map_region.pl?lang=cs&map_root=1vm&map_region=sl

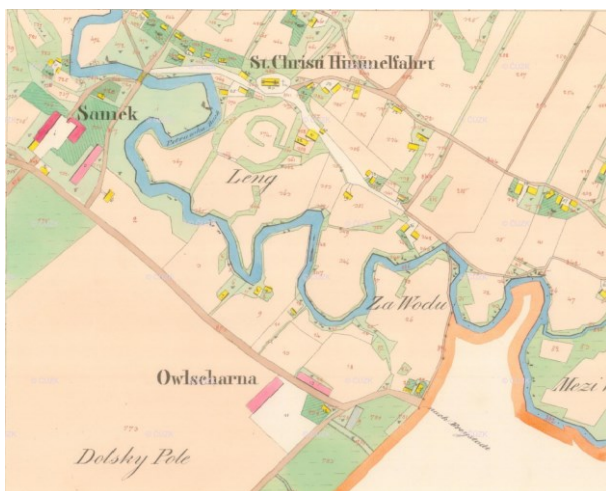


Potwierdzenie istnienia obiektu jako Mittel Hof.

Mapa franciszkańska (Franciszek II/I), w wersji austriackiej (drugie mapowanie - Franziszeische Landesaufnahme): Morawy i Śląsk 1836–1842 (Mähren und Schlesien 1836–1842)

[https://mapire.eu/de/map/secondsurvey-](https://mapire.eu/de/map/secondsurvey-moravia/?layers=osm%2C62&bbox=1957740.4870870581%2C6372705.936672876%2C2152119.8500162615%2C6433855.559301017)

[moravia/?layers=osm%2C62&bbox=1957740.4870870581%2C6372705.936672876%2C2152119.8500162615%2C6433855.559301017](https://mapire.eu/de/map/secondsurvey-moravia/?layers=osm%2C62&bbox=1957740.4870870581%2C6372705.936672876%2C2152119.8500162615%2C6433855.559301017)



Potwierdzenie istnienia obiektu jako Owlscharna.

Kataster austriacki (franciszkański)

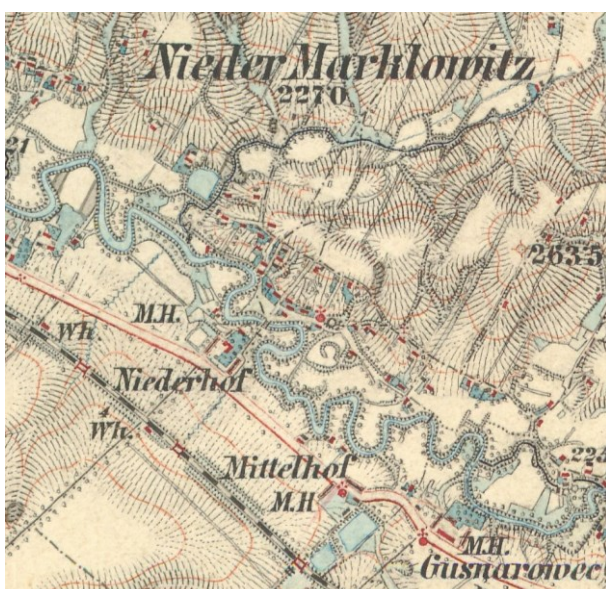
Tereny Czech: <https://archivnimapy.cuzk.cz>





Potwierdzenie istnienia obiektu jako Mittelhof.

Mapa monarchii Habsburgów 1869-1887 (trzecie mapowanie - Franzisco-Josephinische Landesaufnahme) w skali 1:25000
<https://mapire.eu/de/map/thirdsurvey25000/?layers=osm%2C129&bbox=2109361.0098719993%2C6019414.765210961%2C2133658.4302381496%2C6027058.468039478>



Potwierdzenie istnienia obiektu jako Mittelhof.

Mapa monarchii Habsburgów 1869-1887 (trzecie mapowanie - Franzisco-Josephinische Landesaufnahme) w skali 1:25000
w wersji czeskiej
http://oldmaps.geolab.cz/map_region.pl?lang=cs&map_root=3vm&map_region=25



Potwierdzenie istnienia obiektu.

Mapa monarchii Habsburgów 1869-1887 (trzecie mapowanie - Franzisco-Josephinische Landesaufnahme) w skali 1:75000
<https://mapire.eu/de/map/thirdsurvey75000/?layers=osm%2C43&bbox=1901067.7191377215%2C6130849.589013578%2C1913216.4293207966%2C6134671.440427838>



Potwierdzenie obiektu jako Hof – mapa górna z 1921 r.

lub folwark – mapa dolna z 1934 r.

Mapy polska WIG z okresu 20-lecia międzywojennego w skali
<http://igrek.amzp.pl/mapindex.php?cat=WIG100&listtype=standard&listsort=sortoption1>



Ikonomia historyczna (przemiany architektoniczne)

- nie znaleziono

Stan obecny

Opis: Obiekt nie istnieje.



Widok ogólny.
Google Maps

Bibliografia

- nie znaleziono

Wnioski i wytyczne

Zaleca się poszukiwanie materiału źródłowego w celu jego archiwizacji.



LP	Miejscowość	Kraj	Typ obiektu	Lokalizacja
89.	MARKLOWICE GÓRNE cz. Dolní Marklovice, niem. Ober-Marklowitz	CZ	dwór	49.886390, 18.574597

Dwór Marklowice Górne (Gusnarowetz)

Uwagi o lokalizacji: Marklowice Dolne po raz pierwszy są wzmiankowane w Księdze uposażeń biskupstwa wrocławskiego (łac. Liber fundationis episcopatus Vratislaviensis), spisanej za czasów biskupa Henryka z Wierzbna ok. roku 1305. W XVII wieku wyodrębniły się dwie miejscowości Marklowice Dolne i Marklowice Górne.

Powstanie: występuje na mapach z XVIII wieku.

Właściciel/budowniczy:

Uwagi o obiekcie:

Obecna funkcja obiektu: obiekt nie istnieje.

Typ rezydencji: dwór. **Podtyp rezydencji:** ??.

Rejestracja:

Określenia: (niem.) Hof

Kod obiektu: (charakterystyka obiektu niepewna)

KD_W2 / ZD_??-W5 / PZ_O-04 / FZ_RE / NO / D3 / F4 / E_SZ / RS_W-O / ZOO-P / B_M-DC

Analiza urbanistyczna

Województwo (PL) Kraj (CZ)	Powiat	Gmina / Miasto	Dzielnica / Wieś
Śląskie	cieszyński	Zebrzydowice	Marklowice Górne

Dostępność komunikacyjna: Obiekt znajdował się przy drodze lokalnej.

Dostępność wizualna: Obiekt nie istnieje.



Potwierdzenie lokalizacji (mapy)



Brak potwierdzenia istnienia obiektu.

Mapa Księstwa Cieszyńskiego (Ducatus in Silesia superiore Teschinensis) Jonasa Nigrinusa z 1724
https://upload.wikimedia.org/wikipedia/commons/9/91/Jonas_Nigrinus%2C_Ducatus_Teschinensis.jpg



Potwierdzenie istnienia obiektu (obiekt z prawej strony obok drogi).

Mapa Księstwa Cieszyńskiego (Principatus Silesiae Teschinensis) Matthäusa Schubartha z roku 1736
https://upload.wikimedia.org/wikipedia/commons/b/b3/Matthaeus_Schubarth%2C_Ducatus_Teschinensis.jpg



Potwierdzenia istnienia obiektu (poniżej napisu Marklowitz).

Mapa józefińska (Józef II), w wersji austriackiej (pierwsze mapowanie – Josephinische Landesaufnahme): Księstwo Górno-Śląskie 1763 (Herzogtum Ober-Schlesien 1763)
<https://mapire.eu/de/map/firstsurvey-silesia/?layers=osm%2C154&bbox=2023445.790079433%2C6415057.254895444%2C2047743.2104455833%2C6422700.957723961>



Potwierdzenie istnienia obiektu (na prawo od napisu Marklowitz).

Mapa józefińska (Józef II), w wersji czeskiej (pierwsze mapowanie – Josephinische Landesaufnahme): Księstwo Górno-Śląskie 1763 (Herzogtum Ober-Schlesien 1763)

http://oldmaps.geolab.cz/map_region.pl?lang=cs&map_root=1vm&map_region=sl



Potwierdzenie istnienia obiektu jako Gusnarowitz Hof.

Mapa franciszkańska (Franciszek II/I), w wersji austriackiej (drugie mapowanie - Franziszeische Landesaufnahme): Morawy i Śląsk 1836–1842 (Mähren und Schlesien 1836–1842)

<https://mapire.eu/de/map/secondsurvey-moravia/?layers=osm%2C62&bbox=1957740.4870870581%2C6372705.936672876%2C2152119.8500162615%2C6433855.559301017>



- nie wystąpiono o odpis

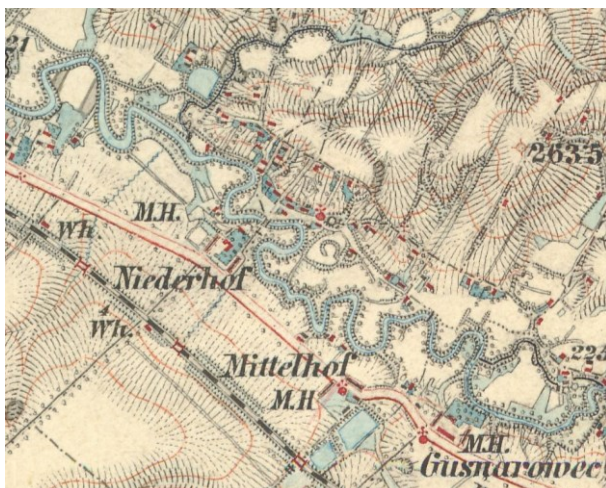
Kataster austriacki (franciszkański)

Tereny Czech: <https://archivnimapy.cuzk.cz>



Potwierdzenie istnienia obiektu jako Gusnarovec.

Mapa monarchii Habsburgów 1869-1887 (trzecie mapowanie - Franzisco-Josephinische Landesaufnahme) w skali 1:25000
<https://mapire.eu/de/map/thirdsurvey25000/?layers=osm%2C129&bbox=2109361.0098719993%2C6019414.765210961%2C2133658.4302381496%2C6027058.468039478>



Potwierdzenie istnienia obiektu jako Gusnarovec.

Mapa monarchii Habsburgów 1869-1887 (trzecie mapowanie - Franzisco-Josephinische Landesaufnahme) w skali 1:25000 w wersji czeskiej

http://oldmaps.geolab.cz/map_region.pl?lang=cs&map_root=3vm&map_region=25



Potwierdzenie istnienia obiektu.

Mapa monarchii Habsburgów 1869-1887 (trzecie mapowanie - Franzisco-Josephinische Landesaufnahme) w skali 1:75000

<https://mapire.eu/de/map/thirdsurvey75000/?layers=osm%2C43&bbox=1901067.7191377215%2C6130849.589013578%2C1913216.4293207966%2C6134671.440427838>



Potwierdzenie obiektu jako Hof – mapa górna z 1921 r.

lub folwark – mapa dolna z 1934 r.

Mapy polska WIG z okresu 20-lecia międzywojennego w skali

<http://igrek.amzp.pl/mapindex.php?cat=WIG100&listtype=standard&listsort=sortoption1>



Ikonografia historyczna (przemiany architektoniczne)

- nie znaleziono

Stan obecny

Opis: Obiekt nie istnieje.



Widok ogólny.

Google Maps



Bibliografia

- nie znaleziono

Wnioski i wytyczne

Zaleca się poszukiwanie materiału źródłowego w celu jego archiwizacji.



LP	Miejscowość	Kraj	Typ obiektu	Lokalizacja
90.	MAZAŃCOWICE cz. Mazaňovice, niem. Matzdorf	PL	dwór	49.861785, 19.009775

Dwór Świerkowice (Hedwigshof)

Uwagi o lokalizacji: Mazańcowice po raz pierwszy są wzmiankowane w Księdze uposażeń biskupstwa wrocławskiego (łac. Liber fundationis episcopatus Vratislaviensis), spisanej za czasów biskupa Henryka z Wierzbna ok. roku 1305. Stare opisy (M. von Fehring, Topographisches Post-Lexicon der Markgrafschaft Mähren und des Herzogthumes Ober- und Nieder-Schlesien, KK Hof- und Staatsdruckerei, Wien 1879, s.222) traktują Świerkowice jako przysiółek Mazańcowic.

Powstanie:

Właściciel/budowniczy:

Uwagi o obiekcie:

Obecna funkcja obiektu: obiekt istnieje. Gospodarstwo sadownicze

Typ rezydencji: dwór. **Podtyp rezydencji:** dwór parterowy

Rejestracja:

Określenia: (niem.) Hof

Kod obiektu: (charakterystyka obiektu niepewna)

KD_W2 / ZD_PZ-DP / PZ_O-O4 / FZ_RE / NO / D3 / F4 / E_SZ / RS_W-O / ZOO-P / B_M-DC

Analiza urbanistyczna

Województwo (PL) Kraj (CZ)	Powiat	Gmina / Miasto	Dzielnica / Wieś
Śląskie	bielski	Jasienica	Świerkowice / Mazańcowice

Dostępność komunikacyjna: Obiekt znajduje się w pewnej odległości od drogi lokalnej.

Dostępność wizualna: Obiekt prywatny.



Potwierdzenie lokalizacji (mapy)



Brak potwierdzenia istnienia obiektu.

Mapa Księstwa Cieszyńskiego (Ducatus in Silesia superiore Teschinensis) Jonasa Nigrinusa z 1724
https://upload.wikimedia.org/wikipedia/commons/9/91/Jonas_Nigrinus%2C_Ducatus_Teschinensis.jpg



Brak potwierdzenia istnienia obiektu.

Mapa Księstwa Cieszyńskiego (Principatus Silesiae Teschinensis) Matthäusa Schubartha z roku 1736
https://upload.wikimedia.org/wikipedia/commons/b/b3/Matthaeus_Schubarth%2C_Ducatus_Teschinensis.jpg





Potwierdzenie istnienia obiektu.

Mapa józefińska (Józef II), w wersji austriackiej (pierwsze mapowanie – Josephinische Landesaufnahme): Księstwo Górno-Śląskie 1763 (Herzogtum Ober-Schlesien 1763)

[https://mapire.eu/de/map/firstsurvey-](https://mapire.eu/de/map/firstsurvey-silesia/?layers=osm%2C154&bbox=2023445.790079433%2C6415057.254895444%2C2047743.2104455833%2C6422700.957723961)

[silesia/?layers=osm%2C154&bbox=2023445.790079433%2C6415057.254895444%2C2047743.2104455833%2C6422700.957723961](https://mapire.eu/de/map/firstsurvey-silesia/?layers=osm%2C154&bbox=2023445.790079433%2C6415057.254895444%2C2047743.2104455833%2C6422700.957723961)





Potwierdzenia istnienia obiektu.

Mapa józefińska (Józef II), w wersji czeskiej (pierwsze mapowanie – Josephinische Landesaufnahme): Księstwo Górno-Śląskie 1763 (Herzogtum Ober-Schlesien 1763)

http://oldmaps.geolab.cz/map_region.pl?lang=cs&map_root=1vm&map_region=sl





Potwierdzenie istnienia obiektu.

Mapa franciszkańska (Franciszek II/I), w wersji austriackiej (drugie mapowanie - Franziszeische Landesaufnahme): Morawy i Śląsk 1836–1842 (Mähren und Schlesien 1836–1842)

[https://mapire.eu/de/map/secondsurvey-](https://mapire.eu/de/map/secondsurvey-moravia/?layers=osm%2C62&bbox=1957740.4870870581%2C6372705.936672876%2C152119.8500162615%2C6433855.559301017)

[moravia/?layers=osm%2C62&bbox=1957740.4870870581%2C6372705.936672876%2C152119.8500162615%2C6433855.559301017](https://mapire.eu/de/map/secondsurvey-moravia/?layers=osm%2C62&bbox=1957740.4870870581%2C6372705.936672876%2C152119.8500162615%2C6433855.559301017)

-nie wystąpiono o odpis

Kataster austriacki (franciszkański)

Tereny Czech: <https://archivnimapy.cuzk.cz>



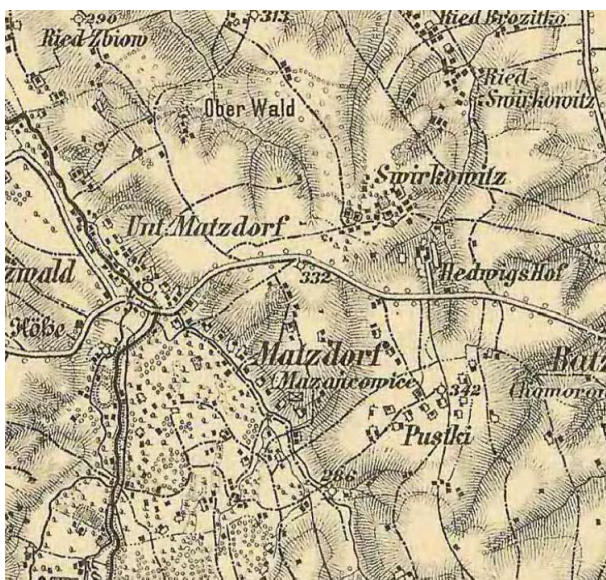


Potwierdzenie istnienia obiektu.

Mapa monarchii Habsburgów 1869-1887 (trzecie mapowanie - Franzisco-Josephinische Landesaufnahme) w skali 1:25000
<https://mapire.eu/de/map/thirdsurvey25000/?layers=osm%2C129&bbox=2109361.0098719993%2C6019414.765210961%2C2133658.4302381496%2C6027058.468039478>

-brak map.

Mapa monarchii Habsburgów 1869-1887 (trzecie mapowanie - Franzisco-Josephinische Landesaufnahme) w skali 1:25000 w wersji czeskiej
http://oldmaps.geolab.cz/map_region.pl?lang=cs&map_root=3vm&map_region=25



Potwierdzenie istnienia obiektu.

Mapa monarchii Habsburgów 1869-1887 (trzecie mapowanie - Franzisco-Josephinische Landesaufnahme) w skali 1:75000
<https://mapire.eu/de/map/thirdsurvey75000/?layers=osm%2C43&bbox=1901067.7191377215%2C6130849.589013578%2C1913216.4293207966%2C6134671.440427838>



Potwierdzenie obiektu jako Hof – mapa górna z 1921 r.

lub dwór – mapa dolna z 1934 r.

Mapy polska WIG z okresu 20-lecia międzywojennego w skali

<http://igrek.amzp.pl/mapindex.php?cat=WIG100&listtype=standard&listsort=sortoption1>



Ikonomia historyczna (przemiany architektoniczne)

-nie znaleziono

Stan obecny

Opis: Obiekt istnieje.



Widok ogólny.

Google Maps





Widok współczesny

<https://www.youtube.com/watch?v=HEO3JKWSSFE>



Bibliografia

-nie znaleziono

Wnioski i wytyczne

Zaleca się poszukiwanie materiału źródłowego w celu jego archiwizacji.



LP	Miejscowość	Kraj	Typ obiektu	Lokalizacja
90a.	MAZAŃCOWICE cz. Mazančovice, niem. Matzdorf	PL	dwór	49.863563, 18.975068

Folwark Mazańcowice (Unter)

Uwagi o lokalizacji: Mazańcowice po raz pierwszy są wzmiankowane w Księdze uposażeń biskupstwa wrocławskiego (łac. Liber foundationis episcopatus Vratislaviensis), spisanej za czasów biskupa Henryka z Wierzbna ok. roku 1305.

Powstanie: występuje na mapach z 2-giej połowy XVIII wieku.

Właściciel/budowniczy:

Uwagi o obiekcie:

Obecna funkcja obiektu: obiekt nie istnieje.

Typ rezydencji: dwór. **Podtyp rezydencji:** ??

Rejestracja:

Określenia: (niem.) Hof

Kod obiektu: (charakterystyka obiektu niepewna)

KD_W2 / ZD_??-DP / PZ_O-O4 / FZ_RE / NO / D3 / F4 / E_SZ / RS_W-O / ZOO-P / B_M-DC

Analiza urbanistyczna

Województwo (PL) Kraj (CZ)	Powiat	Gmina / Miasto	Dzielnica / Wieś
Śląskie	bielski	Jasienica	Świerkowice / Mazańcowice

Dostępność komunikacyjna: Obiekt znajdował się przy drodze lokalnej.

Dostępność wizualna: Obiekt nie istnieje.



Potwierdzenie lokalizacji (mapy)



Brak potwierdzenia istnienia obiektu.

Mapa Księstwa Cieszyńskiego (Ducatus in Silesia superiore Teschinensis) Jonasa Nigrinusa z 1724
https://upload.wikimedia.org/wikipedia/commons/9/91/Jonas_Nigrinus%2C_Ducatus_Teschinensis.jpg



Brak potwierdzenia istnienia obiektu.

Mapa Księstwa Cieszyńskiego (Principatus Silesiae Teschinensis) Matthäusa Schubartha z roku 1736
https://upload.wikimedia.org/wikipedia/commons/b/b3/Matthaeus_Schubarth%2C_Ducatus_Teschinensis.jpg

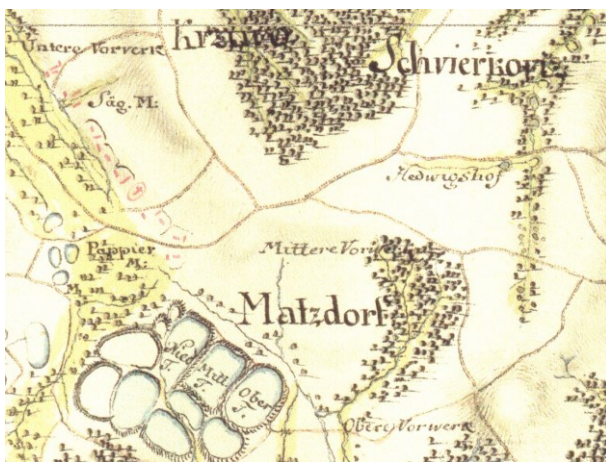




Potwierdzenie istnienia obiektu.

Mapa józefińska (Józef II), w wersji austriackiej (pierwsze mapowanie – Josephinische Landesaufnahme): Księstwo Górno-Śląskie 1763 (Herzogtum Ober-Schlesien 1763)

<https://mapire.eu/de/map/firstsurvey-silesia/?layers=osm%2C154&bbox=2023445.790079433%2C6415057.254895444%2C2047743.2104455833%2C6422700.957723961>



Potwierdzenia istnienia obiektu.

Mapa józefińska (Józef II), w wersji czeskiej (pierwsze mapowanie – Josephinische Landesaufnahme): Księstwo Górno-Śląskie 1763 (Herzogtum Ober-Schlesien 1763)

http://oldmaps.geolab.cz/map_region.pl?lang=cs&map_root=1vm&map_region=sl



Brak potwierdzenia istnienia obiektu.

Mapa franciszkańska (Franciszek II/I), w wersji austriackiej (drugie mapowanie - Franziszeische Landesaufnahme): Morawy i Śląsk 1836–1842 (Mähren und Schlesien 1836–1842)

[https://mapire.eu/de/map/secondsurvey-](https://mapire.eu/de/map/secondsurvey-moravia/?layers=osm%2C62&bbox=1957740.4870870581%2C6372705.936672876%2C2152119.8500162615%2C6433855.559301017)

[moravia/?layers=osm%2C62&bbox=1957740.4870870581%2C6372705.936672876%2C2152119.8500162615%2C6433855.559301017](https://mapire.eu/de/map/secondsurvey-moravia/?layers=osm%2C62&bbox=1957740.4870870581%2C6372705.936672876%2C2152119.8500162615%2C6433855.559301017)

-nie wystąpiono o odpis

Kataster austriacki (franciszkański)

Tereny Czech: <https://archivnimapy.cuzk.cz>



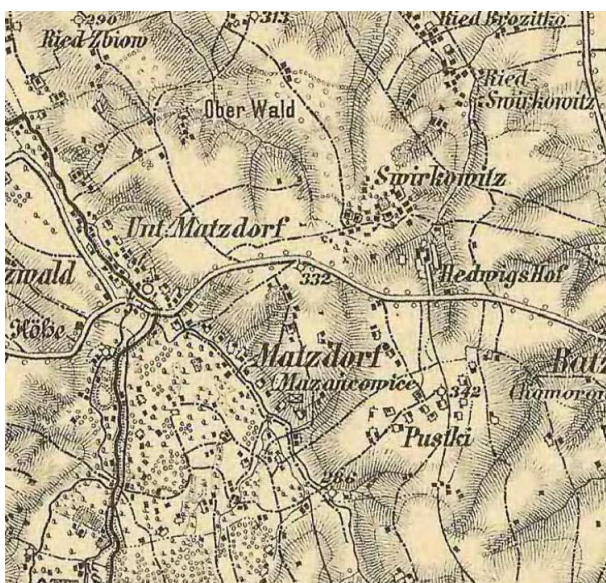


Brak potwierdzenia istnienia obiektu.

Mapa monarchii Habsburgów 1869-1887 (trzecie mapowanie - Franzisco-Josephinische Landesaufnahme) w skali 1:25000
<https://mapire.eu/de/map/thirdsurvey25000/?layers=osm%2C129&bbox=2109361.0098719993%2C6019414.765210961%2C2133658.4302381496%2C6027058.468039478>

-brak map.

Mapa monarchii Habsburgów 1869-1887 (trzecie mapowanie - Franzisco-Josephinische Landesaufnahme) w skali 1:25000 w wersji czeskiej
http://oldmaps.geolab.cz/map_region.pl?lang=cs&map_root=3vm&map_region=25



Brak potwierdzenia istnienia obiektu.

Mapa monarchii Habsburgów 1869-1887 (trzecie mapowanie - Franzisco-Josephinische Landesaufnahme) w skali 1:75000
<https://mapire.eu/de/map/thirdsurvey75000/?layers=osm%2C43&bbox=1901067.7191377215%2C6130849.589013578%2C1913216.4293207966%2C6134671.440427838>



Brak potwierdzenia obiektu – mapa górna z 1921 r.

lub brak – mapa dolna z 1934 r.

Mapy polska WIG z okresu 20-lecia międzywojennego w skali

<http://igrek.amzp.pl/mapindex.php?cat=WIG100&listtype=standard&listsort=sortoption1>



Ikonografia historyczna (przemiany architektoniczne)

-nie znaleziono

Stan obecny

Opis: Obiekt nie istnieje.



Widok ogólny.

Google Maps

Bibliografia

-nie znaleziono

Wnioski i wytyczne

Zaleca się poszukiwanie materiału źródłowego w celu jego archiwizacji.



LP	Miejscowość	Kraj	Typ obiektu	Lokalizacja
90b.	MAZAŃCOWICE cz. Mazančovice, niem. Matzdorf	PL	dwór	49.857458, 18.983954

Folwark Mazańcowice (Mittel)

Uwagi o lokalizacji: Mazańcowice po raz pierwszy są wzmiankowane w Księdze uposażeń biskupstwa wrocławskiego (łac. Liber foundationis episcopatus Vratislaviensis), spisanej za czasów biskupa Henryka z Wierzbna ok. roku 1305.

Powstanie: występuje na mapach z 2-giej połowy XVIII wieku.

Właściciel/budowniczy:

Uwagi o obiekcie:

Obecna funkcja obiektu: obiekt nie istnieje.

Typ rezydencji: dwór. **Podtyp rezydencji:** ??

Rejestracja:

Określenia: (niem.) Hof

Kod obiektu: (charakterystyka obiektu niepewna)

KD_W2 / ZD_??-DP / PZ_O-O4 / FZ_RE / NO / D3 / F4 / E_SZ / RS_W-O / ZOO-P / B_M-DC

Analiza urbanistyczna

Województwo (PL) Kraj (CZ)	Powiat	Gmina / Miasto	Dzielnica / Wieś
Śląskie	bielski	Jasienica	Świerkowice / Mazańcowice

Dostępność komunikacyjna: Obiekt znajdował się przy drodze lokalnej.

Dostępność wizualna: Obiekt nie istnieje.



Potwierdzenie lokalizacji (mapy)



Brak potwierdzenia istnienia obiektu.

Mapa Księstwa Cieszyńskiego (Ducatus in Silesia superiore Teschinensis) Jonasa Nigrinusa z 1724
https://upload.wikimedia.org/wikipedia/commons/9/91/Jonas_Nigrinus%2C_Ducatus_Teschinensis.jpg



Brak potwierdzenia istnienia obiektu.

Mapa Księstwa Cieszyńskiego (Principatus Silesiae Teschinensis) Matthäusa Schubartha z roku 1736
https://upload.wikimedia.org/wikipedia/commons/b/b3/Matthaeus_Schubarth%2C_Ducatus_Teschinensis.jpg



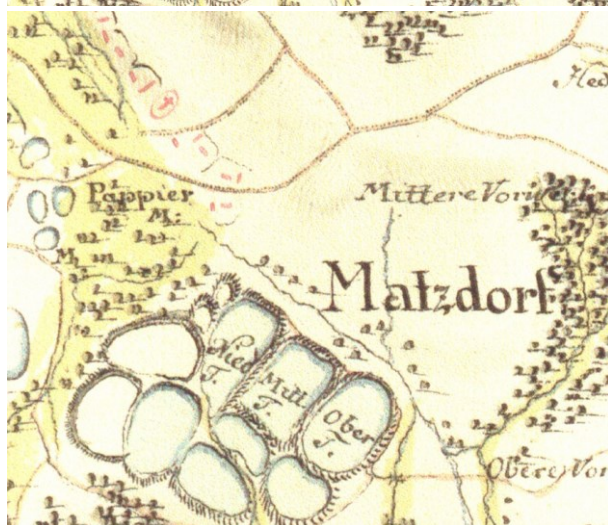
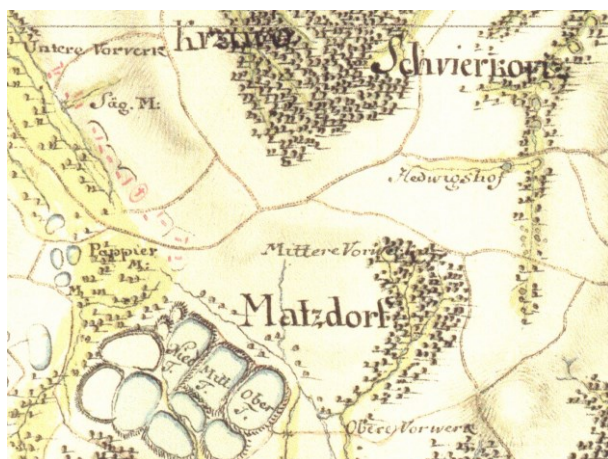


Potwierdzenie istnienia obiektu.

Mapa józefińska (Józef II), w wersji austriackiej (pierwsze mapowanie – Josephinische Landesaufnahme): Księstwo Górno-Śląskie 1763 (Herzogtum Ober-Schlesien 1763)

<https://mapire.eu/de/map/firstsurvey-silesia/?layers=osm%2C154&bbox=2023445.790079433%2C6415057.254895444%2C2047743.2104455833%2C6422700.957723961>

<https://mapire.eu/de/map/firstsurvey-silesia/?layers=osm%2C154&bbox=2023445.790079433%2C6415057.254895444%2C2047743.2104455833%2C6422700.957723961>



Potwierdzenie istnienia obiektu.

Mapa józefińska (Józef II), w wersji czeskiej (pierwsze mapowanie – Josephinische Landesaufnahme): Księstwo Górno-Śląskie 1763 (Herzogtum Ober-Schlesien 1763)

http://oldmaps.geolab.cz/map_region.pl?lang=cs&map_root=1vm&map_region=sl



Brak potwierdzenia istnienia obiektu.

Mapa franciszkańska (Franciszek II/I), w wersji austriackiej (drugie mapowanie - Franziszeische Landesaufnahme): Morawy i Śląsk 1836–1842 (Mähren und Schlesien 1836–1842)

<https://mapire.eu/de/map/secondsurvey-moravia/?layers=osm%2C62&bbox=1957740.4870870581%2C6372705.936672876%2C2152119.8500162615%2C6433855.559301017>

-nie wystąpiono o odpis

Kataster austriacki (franciszkański)

Tereny Czech: <https://archivnimapy.cuzk.cz>



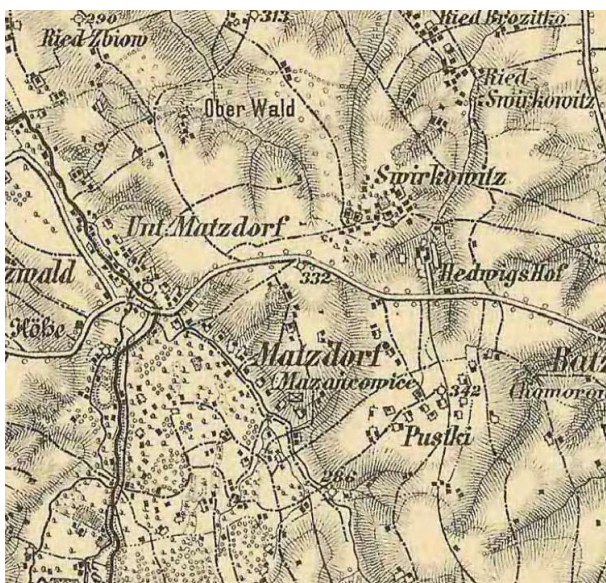


Brak potwierdzenia istnienia obiektu.

Mapa monarchii Habsburgów 1869-1887 (trzecie mapowanie - Franzisco-Josephinische Landesaufnahme) w skali 1:25000
<https://mapire.eu/de/map/thirdsurvey25000/?layers=osm%2C129&bbox=2109361.0098719993%2C6019414.765210961%2C2133658.4302381496%2C6027058.468039478>

-brak map.

Mapa monarchii Habsburgów 1869-1887 (trzecie mapowanie - Franzisco-Josephinische Landesaufnahme) w skali 1:25000 w wersji czeskiej
http://oldmaps.geolab.cz/map_region.pl?lang=cs&map_root=3vm&map_region=25



Brak potwierdzenia istnienia obiektu.

Mapa monarchii Habsburgów 1869-1887 (trzecie mapowanie - Franzisco-Josephinische Landesaufnahme) w skali 1:75000
<https://mapire.eu/de/map/thirdsurvey75000/?layers=osm%2C43&bbox=1901067.7191377215%2C6130849.589013578%2C1913216.4293207966%2C6134671.440427838>



Brak potwierdzenia obiektu jako Hof – mapa górna z 1921 r.

lub brak – mapa dolna z 1934 r.

Mapy polska WIG z okresu 20-lecia międzywojennego w skali

<http://igrek.amzp.pl/mapindex.php?cat=WIG100&listtype=standard&listsort=sortoption1>



Ikonografia historyczna (przemiany architektoniczne)

-nie znaleziono

Stan obecny

Opis: Obiekt nie istnieje.



Widok ogólny.

Google Maps

Bibliografia

-nie znaleziono

Wnioski i wytyczne

Zaleca się poszukiwanie materiału źródłowego w celu jego archiwizacji.



LP	Miejscowość	Kraj	Typ obiektu	Lokalizacja
90a.	MAZAŃCOWICE cz. Mazaňovice, niem. Matzdorf	PL	dwór	49.849253, 18.994321

Folwark Mazańcowice (Ober)

Uwagi o lokalizacji: Mazańcowice po raz pierwszy są wzmiankowane w Księdze uposażeń biskupstwa wrocławskiego (łac. Liber fundationis episcopatus Vratislaviensis), spisanej za czasów biskupa Henryka z Wierzbna ok. roku 1305.

Powstanie: występuje na mapach z 2-giej połowy XVIII wieku.

Właściciel/budowniczy:

Uwagi o obiekcie:

Obecna funkcja obiektu: obiekt nie istnieje.

Typ rezydencji: dwór. **Podtyp rezydencji:** ??

Rejestracja:

Określenia: (niem.) Hof

Kod obiektu: (charakterystyka obiektu niepewna)

KD_W2 / ZD_??-DP / PZ_O-O4 / FZ_RE / NO / D3 / F4 / E_SZ / RS_W-O / ZOO-P / B_M-DC

Analiza urbanistyczna

Województwo (PL) Kraj (CZ)	Powiat	Gmina / Miasto	Dzielnica / Wieś
Śląskie	bielski	Jasienica	Świerkowice / Mazańcowice

Dostępność komunikacyjna: Obiekt znajdował się przy drodze lokalnej.

Dostępność wizualna: Obiekt nie istnieje.



Potwierdzenie lokalizacji (mapy)



Brak potwierdzenia istnienia obiektu.

Mapa Księstwa Cieszyńskiego (Ducatus in Silesia superiore Teschinensis) Jonasa Nigrinusa z 1724
https://upload.wikimedia.org/wikipedia/commons/9/91/Jonas_Nigrinus%2C_Ducatus_Teschinensis.jpg



Brak potwierdzenia istnienia obiektu.

Mapa Księstwa Cieszyńskiego (Principatus Silesiae Teschinensis) Matthäusa Schubartha z roku 1736
https://upload.wikimedia.org/wikipedia/commons/b/b3/Matthaeus_Schubarth%2C_Ducatus_Teschinensis.jpg





Potwierdzenie istnienia obiektu.

Mapa józefińska (Józef II), w wersji austriackiej (pierwsze mapowanie – Josephinische Landesaufnahme): Księstwo Górno-Śląskie 1763 (Herzogtum Ober-Schlesien 1763)

<https://mapire.eu/de/map/firstsurvey-silesia/?layers=osm%2C154&bbox=2023445.790079433%2C6415057.254895444%2C2047743.2104455833%2C6422700.957723961>



Potwierdzenia istnienia obiektu.

Mapa józefińska (Józef II), w wersji czeskiej (pierwsze mapowanie – Josephinische Landesaufnahme): Księstwo Górno-Śląskie 1763 (Herzogtum Ober-Schlesien 1763)

http://oldmaps.geolab.cz/map_region.pl?lang=cs&map_root=1vm&map_region=sl



Brak potwierdzenia istnienia obiektu.

Mapa franciszkańska (Franciszek II/I), w wersji austriackiej (drugie mapowanie - Franziszeische Landesaufnahme): Morawy i Śląsk 1836–1842 (Mähren und Schlesien 1836–1842)

[https://mapire.eu/de/map/secondsurvey-](https://mapire.eu/de/map/secondsurvey-moravia/?layers=osm%2C62&bbox=1957740.4870870581%2C6372705.936672876%2C152119.8500162615%2C6433855.559301017)

[moravia/?layers=osm%2C62&bbox=1957740.4870870581%2C6372705.936672876%2C152119.8500162615%2C6433855.559301017](https://mapire.eu/de/map/secondsurvey-moravia/?layers=osm%2C62&bbox=1957740.4870870581%2C6372705.936672876%2C152119.8500162615%2C6433855.559301017)

-nie wystąpiono o odpis

Kataster austriacki (franciszkański)

Tereny Czech: <https://archivnimapy.cuzk.cz>



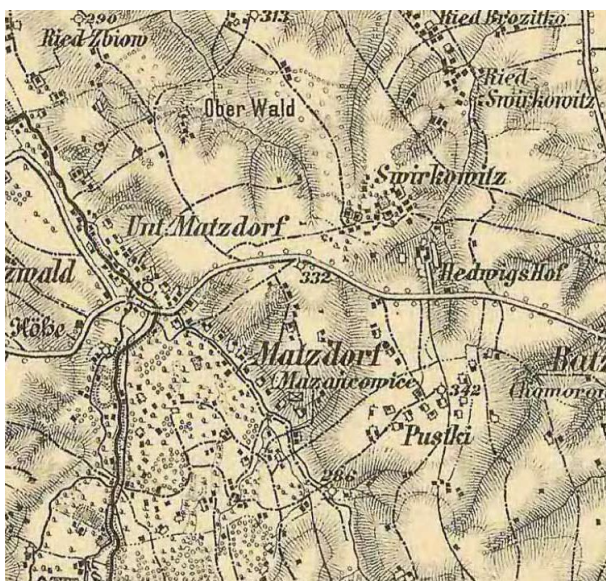


Brak potwierdzenia istnienia obiektu.

Mapa monarchii Habsburgów 1869-1887 (trzecie mapowanie - Franzisco-Josephinische Landesaufnahme) w skali 1:25000
<https://mapire.eu/de/map/thirdsurvey25000/?layers=osm%2C129&bbox=2109361.0098719993%2C6019414.765210961%2C2133658.4302381496%2C6027058.468039478>

-brak map.

Mapa monarchii Habsburgów 1869-1887 (trzecie mapowanie - Franzisco-Josephinische Landesaufnahme) w skali 1:25000 w wersji czeskiej
http://oldmaps.geolab.cz/map_region.pl?lang=cs&map_root=3vm&map_region=25



Brak potwierdzenia istnienia obiektu.

Mapa monarchii Habsburgów 1869-1887 (trzecie mapowanie - Franzisco-Josephinische Landesaufnahme) w skali 1:75000
<https://mapire.eu/de/map/thirdsurvey75000/?layers=osm%2C43&bbox=1901067.7191377215%2C6130849.589013578%2C1913216.4293207966%2C6134671.440427838>



Brak potwierdzenia obiektu – mapa górna z 1921 r.
lub brak – mapa dolna z 1934 r.

Mapy polska WIG z okresu 20-lecia międzywojennego w skali
<http://igrek.amzp.pl/mapindex.php?cat=WIG100&listtype=standard&listsort=sortoption1>



Ikonografia historyczna (przemiany architektoniczne)

-nie znaleziono

Stan obecny

Opis: Obiekt nie istnieje.



Widok ogólny.

Google Maps

Bibliografia

-nie znaleziono

Wnioski i wytyczne

Zaleca się poszukiwanie materiału źródłowego w celu jego archiwizacji.



LP	Miejscowość	Kraj	Typ obiektu	Lokalizacja
91.	MIĘDZYŚWIEĆ cz. Mezisvěti, niem. Mendischwetz lubr Miendziszwetz	PL	dwór	49.786681, 18.765291

Dwór Międzyświeć

Uwagi o lokalizacji: Międzyświeć po raz pierwszy jest wzmiankowany w roku 1448.

Powstanie: występuje na mapach z XVIII wieku.

Właściciel/budowniczy:

Uwagi o obiekcie:

Obecna funkcja obiektu: obiekt nie istnieje. Obok w lokalizacji znajduje się szkoła z roku 1927.

Typ rezydencji: dwór. **Podtyp rezydencji:** kasztel dziedziczny

Rejestracja:

Określenia: (niem.) Hof, Schloss

Kod obiektu: (charakterystyka obiektu niepewna)

KD_W2 / ZD_KD-W5 / PZ_O-O3 / FZ_RE / NO / D3 / F4 / E_SZ / RS_W-O / ZOO-P / B_M-DC

Analiza urbanistyczna

Województwo (PL) Kraj (CZ)	Powiat	Gmina / Miasto	Dzielnica / Wieś
Śląskie	cieszyński	Skoczów	Międzyświeć

Dostępność komunikacyjna: Obiekt znajdował się przy drodze lokalnej.

Dostępność wizualna: W lokalizacji mieści się boisko szkolne. Obiekt nie istnieje.



Potwierdzenie lokalizacji (mapy)



Brak potwierdzenia istnienia obiektu.

Mapa Księstwa Cieszyńskiego (Ducatus in Silesia superiore Teschinensis) Jonasa Nigrinusa z 1724
https://upload.wikimedia.org/wikipedia/commons/9/91/Jonas_Nigrinus%2C_Ducatus_Teschinensis.jpg



Brak potwierdzenia istnienia obiektu (pośrednie potwierdzenie folwarku).

Mapa Księstwa Cieszyńskiego (Principatus Silesiae Teschinensis) Matthäusa Schubartha z roku 1736
https://upload.wikimedia.org/wikipedia/commons/b/b3/Matthaeus_Schubarth%2C_Ducatus_Teschinensis.jpg



Potwierdzenia istnienia obiektu.

Mapa józefińska (Józef II), w wersji austriackiej (pierwsze mapowanie – Josephinische Landesaufnahme): Księstwo Górno-Śląskie 1763 (Herzogtum Ober-Schlesien 1763)
<https://mapire.eu/de/map/firstsurvey-silesia/?layers=osm%2C154&bbox=2023445.790079433%2C6415057.254895444%2C2047743.2104455833%2C6422700.957723961>



Potwierdzenie istnienia obiektu.

Mapa józefińska (Józef II), w wersji czeskiej (pierwsze mapowanie – Josephinische Landesaufnahme): Księstwo Górno-Śląskie 1763 (Herzogtum Ober-Schlesien 1763)

http://oldmaps.geolab.cz/map_region.pl?lang=cs&map_root=1vm&map_region=sl



Potwierdzenie istnienia obiektu.

Mapa franciszkańska (Franciszek II/I), w wersji austriackiej (drugie mapowanie - Franziszeische Landesaufnahme): Morawy i Śląsk 1836–1842 (Mähren und Schlesien 1836–1842)

<https://mapire.eu/de/map/secondsurvey-moravia/?layers=osm%2C62&bbox=1957740.4870870581%2C6372705.936672876%2C2152119.8500162615%2C6433855.559301017>



Potwierdzenie istnienia obiektu.

Kataster austriacki (franciszkański)

Tereny Czech: <https://archivnimapy.cuzk.cz>



Potwierdzenie istnienia obiektu.

Mapa monarchii Habsburgów 1869-1887 (trzecie mapowanie - Franzisco-Josephinische Landesaufnahme) w skali 1:25000
<https://mapire.eu/de/map/thirdsurvey25000/?layers=osm%2C129&bbox=2109361.0098719993%2C6019414.765210961%2C2133658.4302381496%2C6027058.468039478>

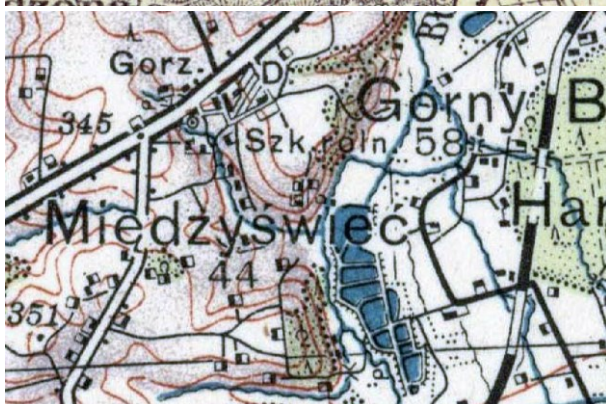
- brak mapy

Mapa monarchii Habsburgów 1869-1887 (trzecie mapowanie - Franzisco-Josephinische Landesaufnahme) w skali 1:25000 w wersji czeskiej
http://oldmaps.geolab.cz/map_region.pl?lang=cs&map_root=3vm&map_region=25



Potwierdzenie istnienia obiektu.

Mapa monarchii Habsburgów 1869-1887 (trzecie mapowanie - Franzisco-Josephinische Landesaufnahme) w skali 1:75000
<https://mapire.eu/de/map/thirdsurvey75000/?layers=osm%2C43&bbox=1901067.7191377215%2C6130849.589013578%2C1913216.4293207966%2C6134671.440427838>



Potwierdzenie obiektu jako Schloss – mapa górna z 1921 r.

lub dwór (choć brak obiektu na mapie) – mapa dolna z 1934 r.

Mapy polska WIG z okresu 20-lecia międzywojennego w skali
<http://igrek.amzp.pl/mapindex.php?cat=WIG100&listtype=standard&listsort=sortoption1>



Ikonografia historyczna (przemiany architektoniczne)

- nie znaleziono

Stan obecny

Opis: Obiekt nie istnieje.



Widok ogólny.

Google Maps



Obiekty gospodarcze obecnie w lokalizacji.
Google Maps

Bibliografia

- nie znaleziono

Wnioski i wytyczne

Zaleca się poszukiwanie materiału źródłowego w celu jego archiwizacji.



LP	Miejscowość	Kraj	Typ obiektu	Lokalizacja
91a.	MIĘDZYŚWIEĆ cz. Mezisvětí, niem. Mendischwetz lubr Miendziszwetz	PL	dwór	49.778060, 18.779010

Folwark Międzyświeć (Neuhof)

Uwagi o lokalizacji: Międzyświeć po raz pierwszy jest wzmiankowany w roku 1448.

Powstanie: występuje na mapach z XIX wieku.

Właściciel/budowniczy:

Uwagi o obiekcie:

Obecna funkcja obiektu: obiekt nie istnieje.

Typ rezydencji: dwór. **Podtyp rezydencji:** ??.

Rejestracja:

Określenia: (niem.) Hof

Kod obiektu: (charakterystyka obiektu niepewna)

KD_W2 / ZD_??-W5 / PZ_O-03 / FZ_RE / NO / D3 / F4 / E_SZ / RS_W-O / ZOO-P / B_M-DC

Analiza urbanistyczna

Województwo (PL) Kraj (CZ)	Powiat	Gmina / Miasto	Dzielnica / Wieś
Śląskie	cieszyński	Skoczów	Międzyświeć

Dostępność komunikacyjna: Obiekt znajdował się przy drodze lokalnej.

Dostępność wizualna: Obiekt nie istnieje.



Potwierdzenie lokalizacji (mapy)



Brak potwierdzenia istnienia obiektu.

Mapa Księstwa Cieszyńskiego (Ducatus in Silesia superiore Teschinensis) Jonasa Nigrinusa z 1724
https://upload.wikimedia.org/wikipedia/commons/9/91/Jonas_Nigrinus%2C_Ducatus_Teschinensis.jpg



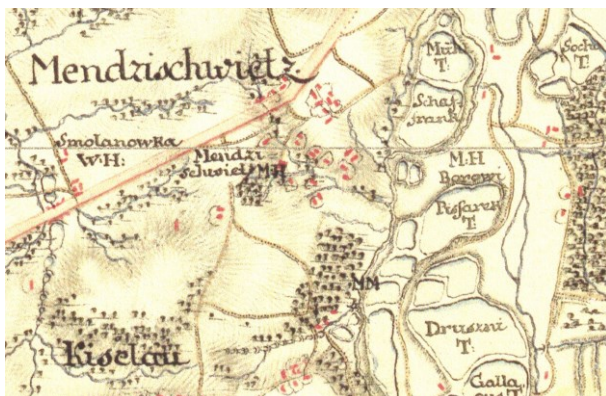
Brak potwierdzenia istnienia obiektu.

Mapa Księstwa Cieszyńskiego (Principatus Silesiae Teschinensis) Matthäusa Schubartha z roku 1736
https://upload.wikimedia.org/wikipedia/commons/b/b3/Matthaeus_Schubarth%2C_Ducatus_Teschinensis.jpg



Brak potwierdzenia istnienia obiektu.

Mapa józefińska (Józef II), w wersji austriackiej (pierwsze mapowanie – Josephinische Landesaufnahme): Księstwo Górno-Śląskie 1763 (Herzogtum Ober-Schlesien 1763)
<https://mapire.eu/de/map/firstsurvey-silesia/?layers=osm%2C154&bbox=2023445.790079433%2C6415057.254895444%2C2047743.2104455833%2C6422700.957723961>



Brak potwierdzenia istnienia obiektu.

Mapa józefińska (Józef II), w wersji czeskiej (pierwsze mapowanie – Josephinische Landesaufnahme): Księstwo Górno-Śląskie 1763 (Herzogtum Ober-Schlesien 1763)

http://oldmaps.geolab.cz/map_region.pl?lang=cs&map_root=1vm&map_region=sl



Potwierdzenie istnienia obiektu.

Mapa franciszkańska (Franciszek II/I), w wersji austriackiej (drugie mapowanie - Franziszeische Landesaufnahme): Morawy i Śląsk 1836–1842 (Mähren und Schlesien 1836–1842)

[https://mapire.eu/de/map/secondsurvey-](https://mapire.eu/de/map/secondsurvey-moravia/?layers=osm%2C62&bbox=1957740.4870870581%2C6372705.936672876%2C2152119.8500162615%2C6433855.559301017)

[moravia/?layers=osm%2C62&bbox=1957740.4870870581%2C6372705.936672876%2C2152119.8500162615%2C6433855.559301017](https://mapire.eu/de/map/secondsurvey-moravia/?layers=osm%2C62&bbox=1957740.4870870581%2C6372705.936672876%2C2152119.8500162615%2C6433855.559301017)

- nie wystąpiono o odpis

Kataster austriacki (franciszkański)

Tereny Czech: <https://archivnimapy.cuzk.cz>



Potwierdzenie istnienia obiektu.

Mapa monarchii Habsburgów 1869-1887 (trzecie mapowanie - Franzisco-Josephinische Landesaufnahme) w skali 1:25000
<https://mapire.eu/de/map/thirdsurvey25000/?layers=osm%2C129&bbox=2109361.0098719993%2C6019414.765210961%2C2133658.4302381496%2C6027058.468039478>

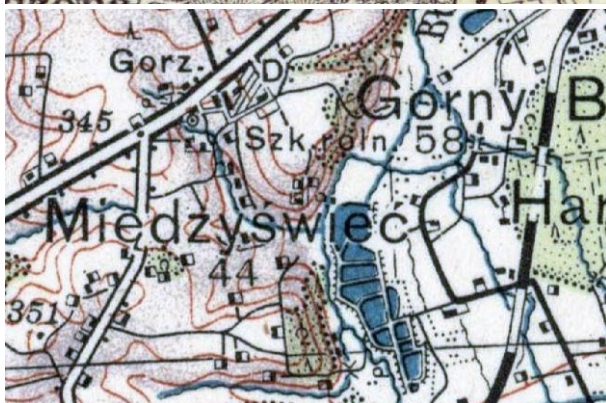
- brak mapy

Mapa monarchii Habsburgów 1869-1887 (trzecie mapowanie - Franzisco-Josephinische Landesaufnahme) w skali 1:25000 w wersji czeskiej
http://oldmaps.geolab.cz/map_region.pl?lang=cs&map_root=3vm&map_region=25



Potwierdzenie istnienia obiektu.

Mapa monarchii Habsburgów 1869-1887 (trzecie mapowanie - Franzisco-Josephinische Landesaufnahme) w skali 1:75000
<https://mapire.eu/de/map/thirdsurvey75000/?layers=osm%2C43&bbox=1901067.7191377215%2C6130849.589013578%2C1913216.4293207966%2C6134671.440427838>



Potwierdzenie obiektu jako Neuhoj – mapa górna z 1921 r.

lub brak – mapa dolna z 1934 r.

Mapy polska WIG z okresu 20-lecia międzywojennego w skali

<http://igrek.amzp.pl/mapindex.php?cat=WIG100&listtype=standard&listsort=sortoption1>

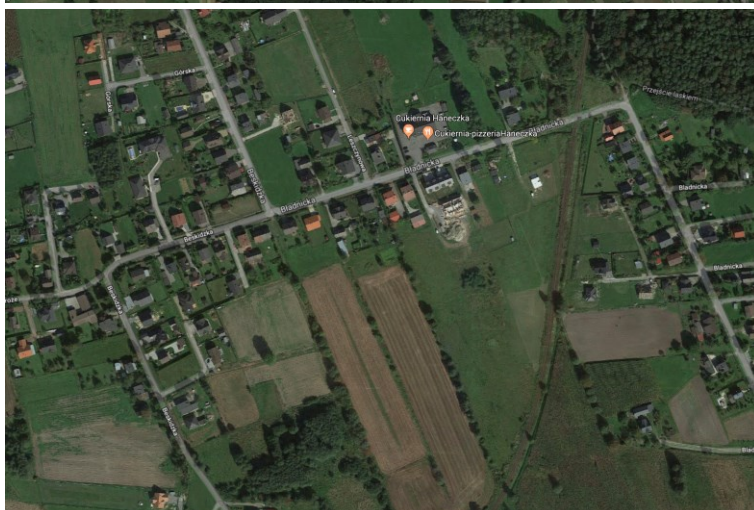


Ikonografia historyczna (przemiany architektoniczne)

- nie znaleziono

Stan obecny

Opis: Obiekt nie istnieje.



Widok ogólny.

Google Maps



Obiekt obecnie w lokalizacji.
Google Maps

Bibliografia

- nie znaleziono

Wnioski i wytyczne

Zaleca się poszukiwanie materiału źródłowego w celu jego archiwizacji.



LP	Miejscowość	Kraj	Typ obiektu	Lokalizacja
92.	MNICH cz. Mnich, niem. Mnich lub Mönnich	PL	dwór	49.883826, 18.823626

Folwark Mnich

Uwagi o lokalizacji: Mnich po raz pierwszy jest wzmiankowany w roku 1621.

Powstanie: występuje na mapach z XVIII wieku.

Właściciel/budowniczy:

Uwagi o obiekcie:

Obecna funkcja obiektu: Obiekt nie istnieje.

Typ rezydencji: dwór. **Podtyp rezydencji:** ??.

Rejestracja:

Określenia: (niem.) Hof, Schloss

Kod obiektu: (charakterystyka obiektu niepewna)

KD_W2 / ZD_??-W5 / PZ_O-03 / FZ_RE / NO / D3 / F4 / E_SZ / RS_W-O / ZOO-P / B_M-DC

Analiza urbanistyczna

Województwo (PL) Kraj (CZ)	Powiat	Gmina / Miasto	Dzielnica / Wieś
Śląskie	cieszyński	Chybie	Mnich

Dostępność komunikacyjna: Obiekt znajdował się przy drodze lokalnej.

Dostępność wizualna: Obiekt nie istnieje. Obok dwór z 1927 roku.



Potwierdzenie lokalizacji (mapy)



Brak potwierdzenia istnienia obiektu.

Mapa Księstwa Cieszyńskiego (Ducatus in Silesia superiore Teschinensis) Jonasa Nigrinusa z 1724
https://upload.wikimedia.org/wikipedia/commons/9/91/Jonas_Nigrinus%2C_Ducatus_Teschinensis.jpg



Brak potwierdzenia istnienia obiektu.

Mapa Księstwa Cieszyńskiego (Principatus Silesiae Teschinensis) Matthäusa Schubartha z roku 1736
https://upload.wikimedia.org/wikipedia/commons/b/b3/Matthaeus_Schubarth%2C_Ducatus_Teschinensis.jpg



Brak potwierdzenia istnienia obiektu.

Mapa józefińska (Józef II), w wersji austriackiej (pierwsze mapowanie – Josephinische Landesaufnahme): Księstwo Górno-Śląskie 1763 (Herzogtum Ober-Schlesien 1763)
<https://mapire.eu/de/map/firstsurvey-silesia/?layers=osm%2C154&bbox=2023445.790079433%2C6415057.254895444%2C2047743.2104455833%2C6422700.957723961>



Brak potwierdzenia istnienia obiektu.

Mapa józefińska (Józef II), w wersji czeskiej (pierwsze mapowanie – Josephinische Landesaufnahme): Księstwo Górno-Śląskie 1763 (Herzogtum Ober-Schlesien 1763)

http://oldmaps.geolab.cz/map_region.pl?lang=cs&map_root=1vm&map_region=sl



Potwierdzenie istnienia obiektu.

Mapa franciszkańska (Franciszek II/I), w wersji austriackiej (drugie mapowanie - Franziszeische Landesaufnahme): Morawy i Śląsk 1836–1842 (Mähren und Schlesien 1836–1842)

<https://mapire.eu/de/map/secondsurvey-moravia/?layers=osm%2C62&bbox=1957740.4870870581%2C6372705.936672876%2C2152119.8500162615%2C6433855.559301017>

- nie wystąpiono o odpis

Kataster austriacki (franciszkański)

Tereny Czech: <https://archivnimapy.cuzk.cz>



Potwierdzenie istnienia obiektu.

Mapa monarchii Habsburgów 1869-1887 (trzecie mapowanie - Franzisco-Josephinische Landesaufnahme) w skali 1:25000
<https://mapire.eu/de/map/thirdsurvey25000/?layers=osm%2C129&bbox=2109361.0098719993%2C6019414.765210961%2C2133658.4302381496%2C6027058.468039478>

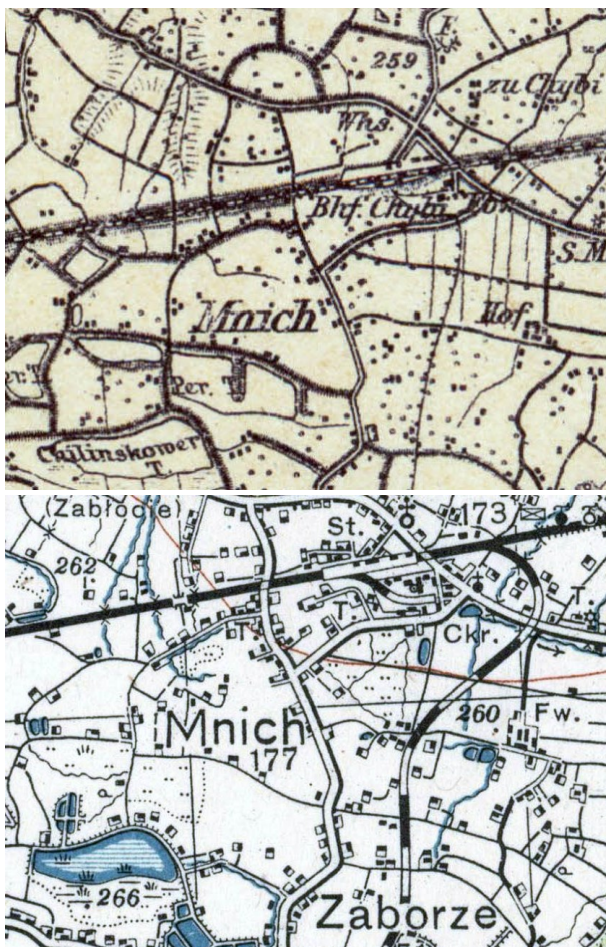
- brak mapy

Mapa monarchii Habsburgów 1869-1887 (trzecie mapowanie - Franzisco-Josephinische Landesaufnahme) w skali 1:25000 w wersji czeskiej
http://oldmaps.geolab.cz/map_region.pl?lang=cs&map_root=3vm&map_region=25



Potwierdzenie istnienia obiektu.

Mapa monarchii Habsburgów 1869-1887 (trzecie mapowanie - Franzisco-Josephinische Landesaufnahme) w skali 1:75000
<https://mapire.eu/de/map/thirdsurvey75000/?layers=osm%2C43&bbox=1901067.7191377215%2C6130849.589013578%2C1913216.4293207966%2C6134671.440427838>



Potwierdzenie obiektu jako Hof – mapa górna z 1921 r.

lub folwark – mapa dolna z 1934 r.

Mapy polska WIG z okresu 20-lecia międzywojennego w skali

<http://igrek.amzp.pl/mapindex.php?cat=WIG100&listtype=standard&listsort=sortoption1>

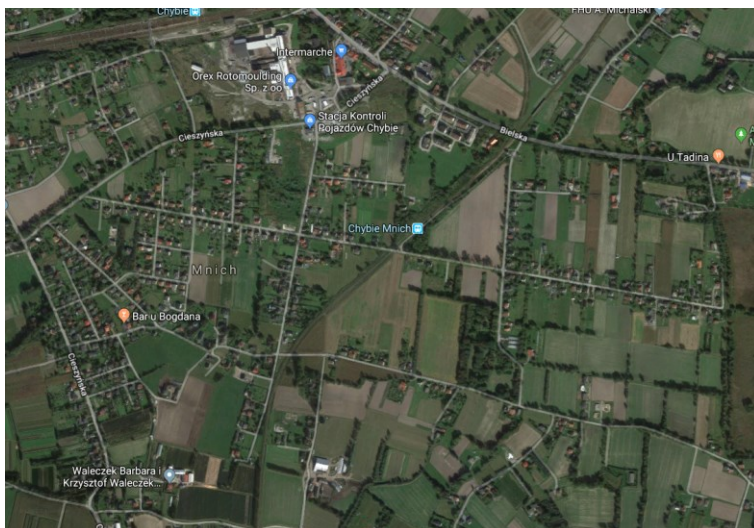


Ikonografia historyczna (przemiany architektoniczne)

- nie znaleziono

Stan obecny

Opis: Obiekt nie istnieje.



Widok ogólny.

Google Maps



Bibliografia

- nie znaleziono

<http://eksploratorzy.com.pl/viewtopic.php?f=76&t=12559>
o dworze z roku 1927

Wnioski i wytyczne

Zaleca się poszukiwanie materiału źródłowego w celu jego archiwizacji.



LP	Miejscowość	Kraj	Typ obiektu	Lokalizacja
93.	MNISZSTWO (Cieszyn) cz. Mníšek, niem. Mönichhof	PL	dwór	

Folwark Mniszstwo

Uwagi o lokalizacji: Mniszstwo po raz pierwszy jest wzmiankowane w roku 1577.

Powstanie: występuje na mapach z XVIII wieku, lecz jest to folwark powstały w średniowieczu. Podobny folwark dominikanów jest wzmiankowany we wsi Krasna, jednak mapy nie potwierdzają tego faktu.

Właściciel/budowniczy: Zakon Dominikanów.

Uwagi o obiekcie: w średniowieczu folwark zakonny Dominikanów. Odebrany w czasie reformacji (XVI wiek) i zwrócony w wieku XVII (początek). Rozparcelowany do roku 1775. Potem w lokalizacji gospodarstwo określane jako Harasowice lub Harasowiec.

Obecna funkcja obiektu: Obiekt nie istnieje.

Typ rezydencji: dwór. **Podtyp rezydencji:** ??.

Rejestracja:

Określenia: (niem.) Hof

Kod obiektu: (charakterystyka obiektu niepewna)

KD_W2 / ZD_??-W5 / PZ_O-03 / FZ_RE / NO / D3 / F4 / E_SZ / RS_W-O / ZOO-P / B_M-DC

Analiza urbanistyczna

Województwo (PL) Kraj (CZ)	Powiat	Gmina / Miasto	Dzielnica / Wieś
Śląskie	cieszyński	Cieszyn	Mniszstwo

Dostępność komunikacyjna: Obiekt znajdował się przy drodze lokalnej.

Dostępność wizualna: Obiekt nie istnieje.



Potwierdzenie lokalizacji (mapy)



Potwierdzenia istnienia obiektu (V. Dominic.).

Mapa Księstwa Cieszyńskiego (Ducatus in Silesia superiore Teschinensis) Jonasa Nigrinusa z 1724
https://upload.wikimedia.org/wikipedia/commons/9/91/Jonas_Nigrinus%2C_Ducatus_Teschinensis.jpg



Potwierdzenia istnienia obiektu (Domin fuhrw.).

Mapa Księstwa Cieszyńskiego (Principatus Silesiae Teschinensis) Matthäusa Schubartha z roku 1736
https://upload.wikimedia.org/wikipedia/commons/b/b3/Matthaeus_Schubarth%2C_Ducatus_Teschinensis.jpg



Potwierdzenia istnienia obiektu.

Mapa józefińska (Józef II), w wersji austriackiej (pierwsze mapowanie – Josephinische Landesaufnahme): Księstwo Górno-Śląskie 1763 (Herzogtum Ober-Schlesien 1763)



<https://mapire.eu/de/map/firstsurvey-silesia/?layers=osm%2C154&bbox=2023445.790079433%2C6415057.254895444%2C2047743.2104455833%2C6422700.957723961>



Potwierdzenia istnienia obiektu.

Mapa józefińska (Józef II), w wersji czeskiej (pierwsze mapowanie – Josephinische Landesaufnahme): Księstwo Górno-Śląskie 1763 (Herzogtum Ober-Schlesien 1763)

http://oldmaps.geolab.cz/map_region.pl?lang=cs&map_root=1vm&map_region=sl



Obiekt oznaczony jako Harasowice (być może miejsce osiedlenia rodziny Harasowskich, Harrasowskich).

Mapa franciszkańska (Franciszek II/I), w wersji austriackiej (drugie mapowanie - Franziszeische Landesaufnahme): Morawy i Śląsk 1836–1842 (Mähren und Schlesien 1836–1842)

<https://mapire.eu/de/map/secondsurvey-moravia/?layers=osm%2C62&bbox=1957740.4870870581%2C6372705.936672876%2C2152119.8500162615%2C6433855.559301017>

- nie wystąpiono o odpis

Kataster austriacki (franciszkański)

Tereny Czech: <https://archivnimapy.cuzk.cz>



Obiekt oznaczony jako Harasowiec.

Mapa monarchii Habsburgów 1869-1887 (trzecie mapowanie - Franzisco-Josephinische Landesaufnahme) w skali 1:25000
<https://mapire.eu/de/map/thirdsurvey25000/?layers=osm%2C129&bbox=2109361.0098719993%2C6019414.765210961%2C2133658.4302381496%2C6027058.468039478>



Obiekt oznaczony jako Harasowiec.

Mapa monarchii Habsburgów 1869-1887 (trzecie mapowanie - Franzisco-Josephinische Landesaufnahme) w skali 1:25000
w wersji czeskiej
http://oldmaps.geolab.cz/map_region.pl?lang=cs&map_root=3vm&map_region=25



Obiekt oznaczony jako Harasowiec.

Mapa monarchii Habsburgów 1869-1887 (trzecie mapowanie - Franzisco-Josephinische Landesaufnahme) w skali 1:75000
<https://mapire.eu/de/map/thirdsurvey75000/?layers=osm%2C43&bbox=1901067.7191377215%2C6130849.589013578%2C1913216.4293207966%2C6134671.440427838>



Brak potwierdzenia obiektu– mapa górna z 1926 r.

lub brak – mapa dolna z 1934 r.

Mapy polska WIG z okresu 20-lecia międzywojennego w skali
<http://igrek.amzp.pl/mapindex.php?cat=WIG100&listtype=standard&listsort=sortoption1>




Ikonografia historyczna (przemiany architektoniczne)

- nie znaleziono

Stan obecny

Opis: Obiekt nie istnieje.



Widok ogólny.
Google Maps



Bibliografia

- nie znaleziono

Wnioski i wytyczne

Zaleca się poszukiwanie materiału źródłowego w celu jego archiwizacji.



LP	Miejscowość	Kraj	Typ obiektu	Lokalizacja
94.	MOSTY cz. Mosty, niem. Mosty	CZ	dwór	49.751507, 18.611122

Folwark Mosty (Czerwoni)

Uwagi o lokalizacji: Mosty po raz pierwszy są wzmiankowany w roku 1495.

Powstanie: występuje na mapach z XVIII wieku.

Właściciel/budowniczy:

Uwagi o obiekcie: identyfikacja obiektu na podstawie jednej mapy. Później gorzelnia spirytusu oraz olejarnia rzepaku "Miejski folwark arcyksiążęcy" lub "Dwór Mosty".

Obecna funkcja obiektu: Obiekt nie istnieje.

Typ rezydencji: dwór. **Podtyp rezydencji:** ??.

Rejestracja:

Określenia: (niem.) Hof,

Kod obiektu: (charakterystyka obiektu niepewna)

KD_W2 / ZD_??-W5 / PZ_O-O3 / FZ_RE / NO / D3 / F4 / E_SZ / RS_W-O / ZOO-P / B_M-DC

Analiza urbanistyczna

Województwo (PL) Kraj (CZ)	Powiat	Gmina / Miasto	Dzielnica / Wieś
Morawsko-śląski	Karwina	Czeski Cieszyn	Mosty

Dostępność komunikacyjna: Obiekt znajdował się przy drodze lokalnej.

Dostępność wizualna: Obiekt nie istnieje.



Potwierdzenie lokalizacji (mapy)



Brak potwierdzenia istnienia obiektu.

Mapa Księstwa Cieszyńskiego (Ducatus in Silesia superiore Teschinensis) Jonasa Nigrinusa z 1724
https://upload.wikimedia.org/wikipedia/commons/9/91/Jonas_Nigrinus%2C_Ducatus_Teschinensis.jpg



Brak potwierdzenia istnienia obiektu.

Mapa Księstwa Cieszyńskiego (Principatus Silesiae Teschinensis) Matthäusa Schubartha z roku 1736
https://upload.wikimedia.org/wikipedia/commons/b/b3/Matthaeus_Schubarth%2C_Ducatus_Teschinensis.jpg



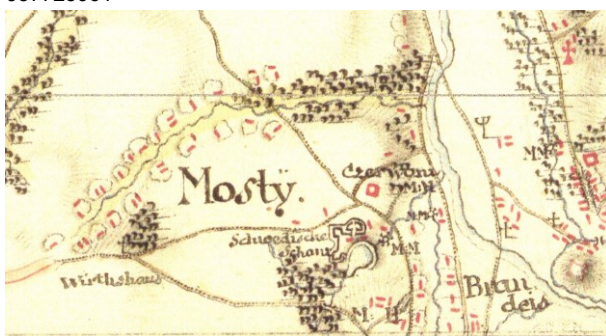


Brak potwierdzenia istnienia obiektu (obiekty widoczne w lokalizacji).

Mapa józefińska (Józef II), w wersji austriackiej (pierwsze mapowanie – Josephinische Landesaufnahme): Księstwo Górno-Śląskie 1763 (Herzogtum Ober-Schlesien 1763)

[https://mapire.eu/de/map/firstsurvey-](https://mapire.eu/de/map/firstsurvey-silesia/?layers=osm%2C154&bbox=2023445.790079433%2C6415057.254895444%2C2047743.2104455833%2C6422700.957723961)

[silesia/?layers=osm%2C154&bbox=2023445.790079433%2C6415057.254895444%2C2047743.2104455833%2C6422700.957723961](https://mapire.eu/de/map/firstsurvey-silesia/?layers=osm%2C154&bbox=2023445.790079433%2C6415057.254895444%2C2047743.2104455833%2C6422700.957723961)



Potwierdzenie istnienia obiektu (Czerwoni M.H.).

Mapa józefińska (Józef II), w wersji czeskiej (pierwsze mapowanie – Josephinische Landesaufnahme): Księstwo Górno-Śląskie 1763 (Herzogtum Ober-Schlesien 1763)

http://oldmaps.geolab.cz/map_region.pl?lang=cs&map_root=1vm&map_region=sl





Obiekty w lokalizacji.

Mapa franciszkańska (Franciszek II/I), w wersji austriackiej (drugie mapowanie - Franziszeische Landesaufnahme): Morawy i Śląsk 1836–1842 (Mähren und Schlesien 1836–1842)

[https://mapire.eu/de/map/secondsurvey-](https://mapire.eu/de/map/secondsurvey-moravia/?layers=osm%2C62&bbox=1957740.4870870581%2C6372705.936672876%2C2152119.8500162615%2C6433855.559301017)

[moravia/?layers=osm%2C62&bbox=1957740.4870870581%2C6372705.936672876%2C2152119.8500162615%2C6433855.559301017](https://mapire.eu/de/map/secondsurvey-moravia/?layers=osm%2C62&bbox=1957740.4870870581%2C6372705.936672876%2C2152119.8500162615%2C6433855.559301017)



Obiekty w lokalizacji.

Kataster austriacki (franciszkański)

Tereny Czech: <https://archivnimapy.cuzk.cz>



Obiekty w lokalizacji (fabryka).

Mapa monarchii Habsburgów 1869-1887 (trzecie mapowanie - Franzisco-Josephinische Landesaufnahme) w skali 1:25000
<https://mapire.eu/de/map/thirdsurvey25000/?layers=osm%2C129&bbox=2109361.0098719993%2C6019414.765210961%2C2133658.4302381496%2C6027058.468039478>

- brak mapy

Mapa monarchii Habsburgów 1869-1887 (trzecie mapowanie - Franzisco-Josephinische Landesaufnahme) w skali 1:25000 w wersji czeskiej
http://oldmaps.geolab.cz/map_region.pl?lang=cs&map_root=3vm&map_region=25



Obiekty w lokalizacji (fabryka).

Mapa monarchii Habsburgów 1869-1887 (trzecie mapowanie - Franzisco-Josephinische Landesaufnahme) w skali 1:75000
<https://mapire.eu/de/map/thirdsurvey75000/?layers=osm%2C43&bbox=1901067.7191377215%2C6130849.589013578%2C1913216.4293207966%2C6134671.440427838>





Brak potwierdzenie obiektu– mapa górna z 1921 r.

lub brak – mapa dolna z 1934 r.

Mapy polska WIG z okresu 20-lecia międzywojennego w skali

<http://igrek.amzp.pl/mapindex.php?cat=WIG100&listtype=standard&listsort=sortoption1>

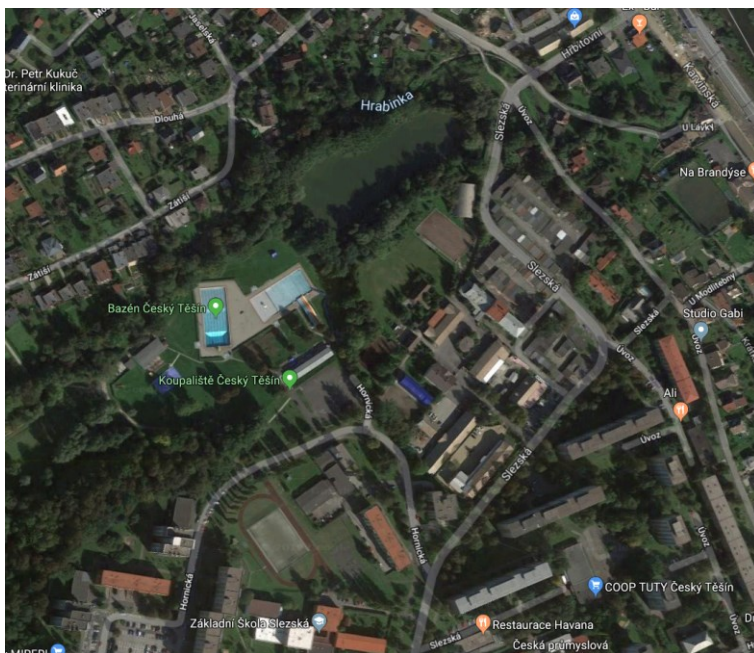


Ikonomia historyczna (przemiany architektoniczne)

- nie znaleziono

Stan obecny

Opis: Obiekt nie istnieje.



Widok ogólny.

Google Maps

Bibliografia

- nie znaleziono

Wnioski i wytyczne

Zaleca się poszukiwanie materiału źródłowego w celu jego archiwizacji.



LP	Miejscowość	Kraj	Typ obiektu	Lokalizacja
94a.	MOSTY cz. Mosty, niem. Mosty	CZ	dwór	49.747057, 18.589390

Folwark Mosty (Mattencloit)

Uwagi o lokalizacji: Mosty po raz pierwszy są wzmiankowany w roku 1495.

Powstanie:

Właściciel/budowniczy: baron Matencloit (świadectwo zebrane przez Mariusza Makowskiego)

Uwagi o obiekcie: dwór został kupiony przez barona od wolnego kmiecia Stebły (podobnie jak Bobrek). Baron sprzedał dwór w roku 1928 Franciszkowi Nowakowi.

Obecna funkcja obiektu: Obiekt nie istnieje. Zburzony w 1956 roku.

Typ rezydencji: dwór. **Podtyp rezydencji:** dwór parterowy.

Rejestracja:

Określenia: (niem.) Hof,

Kod obiektu: (charakterystyka obiektu niepewna)

KD_W2 / ZD_DP-W5 / PZ_O-O3 / FZ_RE / NO / D3 / F4 / E_SZ / RS_W-O / ZOO-P / B_M-DC

Analiza urbanistyczna

Województwo (PL) Kraj (CZ)	Powiat	Gmina / Miasto	Dzielnica / Wieś
Morawsko-śląski	Karwina	Czeski Cieszyn	Mosty

Dostępność komunikacyjna: Obiekt znajdował się przy drodze lokalnej.

Dostępność wizualna: Obiekt nie istnieje.



Potwierdzenie lokalizacji (mapy)



Brak potwierdzenia istnienia obiektu.

Mapa Księstwa Cieszyńskiego (Ducatus in Silesia superiore Teschinensis) Jonasa Nigrinusa z 1724
https://upload.wikimedia.org/wikipedia/commons/9/91/Jonas_Nigrinus%2C_Ducatus_Teschinensis.jpg



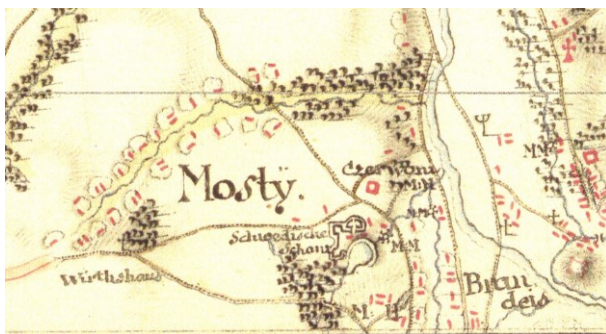
Brak potwierdzenia istnienia obiektu.

Mapa Księstwa Cieszyńskiego (Principatus Silesiae Teschinensis) Matthäusa Schubartha z roku 1736
https://upload.wikimedia.org/wikipedia/commons/b/b3/Matthaeus_Schubarth%2C_Ducatus_Teschinensis.jpg



Brak potwierdzenia istnienia obiektu.

Mapa józefińska (Józef II), w wersji austriackiej (pierwsze mapowanie – Josephinische Landesaufnahme): Księstwo Górno-Śląskie 1763 (Herzogtum Ober-Schlesien 1763)
<https://mapire.eu/de/map/firstsurvey-silesia/?layers=osm%2C154&bbox=2023445.790079433%2C6415057.254895444%2C2047743.2104455833%2C6422700.957723961>



Brak potwierdzenia istnienia obiektu.

Mapa józefińska (Józef II), w wersji czeskiej (pierwsze mapowanie – Josephinische Landesaufnahme): Księstwo Górno-Śląskie 1763 (Herzogtum Ober-Schlesien 1763)

http://oldmaps.geolab.cz/map_region.pl?lang=cs&map_root=1vm&map_region=sl



Brak potwierdzenia istnienia obiektu.

Mapa franciszkańska (Franciszek II/I), w wersji austriackiej (drugie mapowanie - Franziseische Landesaufnahme): Moravia i Śląsk 1836–1842 (Mähren und Schlesien 1836–1842)

[https://mapire.eu/de/map/secondsurvey-](https://mapire.eu/de/map/secondsurvey-moravia/?layers=osm%2C62&bbox=1957740.4870870581%2C6372705.936672876%2C2152119.8500162615%2C6433855.559301017)

[moravia/?layers=osm%2C62&bbox=1957740.4870870581%2C6372705.936672876%2C2152119.8500162615%2C6433855.559301017](https://mapire.eu/de/map/secondsurvey-moravia/?layers=osm%2C62&bbox=1957740.4870870581%2C6372705.936672876%2C2152119.8500162615%2C6433855.559301017)



Brak potwierdzenia istnienia obiektu. Działka 610 – w środku dolnego fragmentu.

Kataster austriacki (franciszkański)

Tereny Czech: <https://archivnimapy.cuzk.cz>



Obiekty w lokalizacji.

Mapa monarchii Habsburgów 1869-1887 (trzecie mapowanie - Franzisco-Josephinische Landesaufnahme) w skali 1:25000

<https://mapire.eu/de/map/thirdsurvey25000/?layers=osm%2C129&bbox=2109361.0098719993%2C6019414.765210961%2C2133658.4302381496%2C6027058.468039478>



Obiekty w lokalizacji.

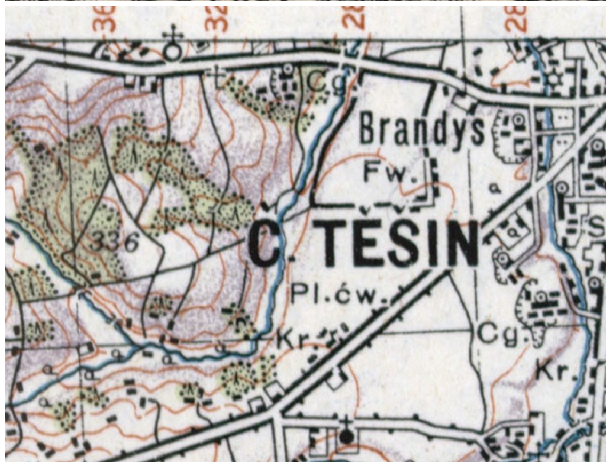
Mapa monarchii Habsburgów 1869-1887 (trzecie mapowanie - Franzisco-Josephinische Landesaufnahme) w skali 1:25000 w wersji czeskiej

http://oldmaps.geolab.cz/map_region.pl?lang=cs&map_root=3vm&map_region=25



Obiekty w lokalizacji.

Mapa monarchii Habsburgów 1869-1887 (trzecie mapowanie - Franzisco-Josephinische Landesaufnahme) w skali 1:75000 <https://mapire.eu/de/map/thirdsurvey75000/?layers=osm%2C43&bbox=1901067.7191377215%2C6130849.589013578%2C1913216.4293207966%2C6134671.440427838>

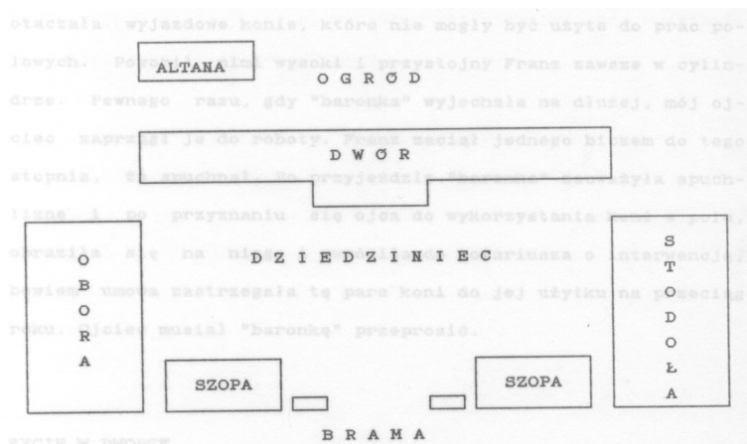


Brak potwierdzenie obiektu– mapa górna z 1921 r.
lub brak – mapa dolna z 1934 r.


Mapy polska WIG z okresu 20-lecia międzywojennego w skali
<http://igrek.amzp.pl/mapindex.php?cat=WIG100&listtype=standard&listsort=sortoption1>



Ikongrafia historyczna (przemiany architektoniczne)



Układ dworu. Świadekstwo Franciszka Nowaka na rzecz Mariusza makowskiego (1996 rok).
Ze zbiorów Mariusza Makowskiego



Szkic dworu.
Ze zbiorów Mariusza Makowskiego





Dwór w okresie powojennym.
Ze zbiorów Mariusza Makowskiego



Stan obecny

Opis: Obiekt nie istnieje.



Widok ogólny.
Google Maps



Bibliografia

- nie znaleziono

Wnioski i wytyczne

Zaleca się poszukiwanie materiału źródłowego w celu jego archiwizacji.



LP	Miejscowość	Kraj	Typ obiektu	Lokalizacja
95.	MUGLINÓW cz. Mosty, niem. Mosty	CZ	dwór	49.853999, 18.299157

Folwark Muglinów

Uwagi o lokalizacji: Muglinów po raz pierwszy jest wzmiankowane w Księdze uposażeń biskupstwa wrocławskiego (łac. Liber foundationis episcopatus Vratislaviensis), spisanej za czasów biskupa Henryka z Wierzbna ok. roku 1305.

Powstanie: występuje na mapach z XVIII wieku.

Właściciel/budowniczy:

Uwagi o obiekcie:

Obecna funkcja obiektu: Obiekt nie istnieje.

Typ rezydencji: dwór. **Podtyp rezydencji:** ??.

Rejestracja:

Określenia: (niem.) Hof,

Kod obiektu: (charakterystyka obiektu niepewna)

KD_W2 / ZD_??-W5 / PZ_O-O3 / FZ_RE / NO / D3 / F4 / E_SZ / RS_W-O / ZOO-P / B_M-DC

Analiza urbanistyczna


Województwo (PL) Kraj (CZ)	Powiat	Gmina / Miasto	Dzielnica / Wieś
Morawsko-śląski	Ostrawa-Miasto	Ostrawa	Muglinów

Dostępność komunikacyjna: Obiekt znajdował się przy drodze lokalnej.

Dostępność wizualna: Obiekt nie istnieje.



Potwierdzenie lokalizacji (mapy)



Brak potwierdzenia istnienia obiektu.

Mapa Księstwa Cieszyńskiego (Ducatus in Silesia superiore Teschinensis) Jonasa Nigrinusa z 1724
https://upload.wikimedia.org/wikipedia/commons/9/91/Jonas_Nigrinus%2C_Ducatus_Teschinensis.jpg




Brak potwierdzenia istnienia obiektu.

Mapa Księstwa Cieszyńskiego (Principatus Silesiae Teschinensis) Matthäusa Schubartha z roku 1736
https://upload.wikimedia.org/wikipedia/commons/b/b3/Matthaeus_Schubarth%2C_Ducatus_Teschinensis.jpg



Potwierdzenie istnienia obiektu (obiekty widoczne w lokalizacji).

Mapa józefińska (Józef II), w wersji austriackiej (pierwsze mapowanie – Josephinische Landesaufnahme): Księstwo Górno-Śląskie 1763 (Herzogtum Ober-Schlesien 1763)
<https://mapire.eu/de/map/firstsurvey-silesia/?layers=osm%2C154&bbox=2023445.790079433%2C6415057.254895444%2C2047743.2104455833%2C6422700.957723961>



Potwierdzenie istnienia obiektu (obiekty widoczne w lokalizacji).

Mapa józefińska (Józef II), w wersji czeskiej (pierwsze mapowanie – Josephinische Landesaufnahme): Księstwo Górno-Śląskie 1763 (Herzogtum Ober-Schlesien 1763)

http://oldmaps.geolab.cz/map_region.pl?lang=cs&map_root=1vm&map_region=sl



Potwierdzenie istnienia obiektu (obiekty widoczne w lokalizacji).

Mapa franciszkańska (Franciszek II/I), w wersji austriackiej (drugie mapowanie - Franziszeische Landesaufnahme): Morawy i Śląsk 1836–1842 (Mähren und Schlesien 1836–1842)

[https://mapire.eu/de/map/secondsurvey-](https://mapire.eu/de/map/secondsurvey-moravia/?layers=osm%2C62&bbox=1957740.4870870581%2C6372705.936672876%2C2152119.8500162615%2C6433855.559301017)

[moravia/?layers=osm%2C62&bbox=1957740.4870870581%2C6372705.936672876%2C2152119.8500162615%2C6433855.559301017](https://mapire.eu/de/map/secondsurvey-moravia/?layers=osm%2C62&bbox=1957740.4870870581%2C6372705.936672876%2C2152119.8500162615%2C6433855.559301017)





Obiekty w lokalizacji.

Kataster austriacki (franciszkański)

Tereny Czech: <https://archivnimapy.cuzk.cz>



Potwierdzenie istnienia obiektu (obiekty widoczne w lokalizacji).

Mapa monarchii Habsburgów 1869-1887 (trzecie mapowanie - Franzisco-Josephinische Landesaufnahme) w skali 1:25000
<https://mapire.eu/de/map/thirdsurvey25000/?layers=osm%2C129&bbox=2109361.0098719993%2C6019414.765210961%2C2133658.4302381496%2C6027058.468039478>

- brak mapy

Mapa monarchii Habsburgów 1869-1887 (trzecie mapowanie - Franzisco-Josephinische Landesaufnahme) w skali 1:25000 w wersji czeskiej
http://oldmaps.geolab.cz/map_region.pl?lang=cs&map_root=3vm&map_region=25



Potwierdzenie istnienia obiektu (obiekty widoczne w lokalizacji).

Mapa monarchii Habsburgów 1869-1887 (trzecie mapowanie - Franzisco-Josephinische Landesaufnahme) w skali 1:75000
<https://mapire.eu/de/map/thirdsurvey75000/?layers=osm%2C43&bbox=1901067.7191377215%2C6130849.589013578%2C1913216.4293207966%2C6134671.440427838>



Brak potwierdzenie obiektu– mapa górna z 1921 r.
lub brak – mapa dolna z 1934 r.

Mapy polska WIG z okresu 20-lecia międzywojennego w skali
<http://igrek.amzp.pl/mapindex.php?cat=WIG100&listtype=standard&listsort=sortoption1>



Ikonografia historyczna (przemiany architektoniczne)

- nie znaleziono

Stan obecny

Opis: Obiekt nie istnieje.



Widok ogólny.

Google Maps



Obiekt w lokalizacji.

Google Maps



Bibliografia

- nie znaleziono

Wnioski i wytyczne

Zaleca się poszukiwanie materiału źródłowego w celu jego archiwizacji.



LP	Miejscowość	Kraj	Typ obiektu	Lokalizacja
96.	NAWSIE cz. Návsí, niem. Nawsy	CZ	dwór	49.583536, 18.751274

Zamek Nawsie

Uwagi o lokalizacji: Nawsie po raz pierwszy są prawdopodobnie wzmiankowane w roku 1223.

Powstanie: prawdopodobnie XIII lub XIV wiek.

Właściciel/budowniczy:

Uwagi o obiekcie: użytkowany prawdopodobnie do XV, XVI wieku.

Obecna funkcja obiektu: obiekt nie istnieje.

Typ rezydencji: zamek. **Podtyp rezydencji:** zamek.

Rejestracja:

Określenia rezydencji: (cz.) hrad

Kod obiektu:

KZ_M1 / ZZ_F-W5 / PZ_B / FZ_GO / O1 / D3 / F4 / E_SZ / RS_W-O / ZOO-P / B_D/K-DR/DC

Analiza urbanistyczna

Województwo (PL) Kraj (CZ)	Powiat	Gmina / Miasto	Dzielnica / Wieś
Morawsko-śląski	Frydek-Mistek	Nawsie	Nawsie

Dostępność komunikacyjna: Obiekt znajdował się przy drodze lokalnej.

Dostępność wizualna: Obiekt przebudowano na pałac.




Potwierdzenie lokalizacji (mapy)

- brak źródeł tego typu

Ikonografia historyczna (przemiany architektoniczne)

- nie znaleziono




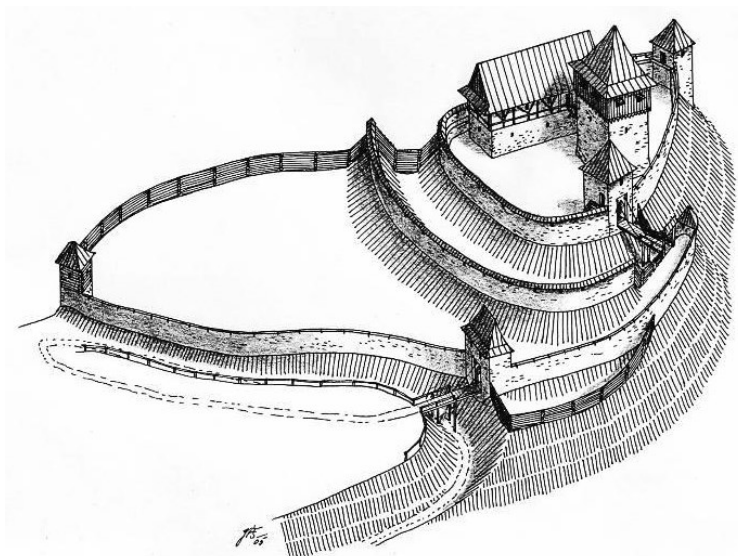
Rekonstrukcja zamku Nawsie według J. P. Štěpánka.

https://www.hrady-zriceniny.cz/s__navsi.htm



Rekonstrukcja zamku Nawsie według J. Tichánka.

https://www.hrady-zriceniny.cz/s__navsi.htm



Hipotetyczna rekonstrukcja zamku Návsi według J. P. Štěpánka i J. Tichánka

https://cs.wikipedia.org/wiki/Hrad_N%C3%A1vs%C3%AD



Stan obecny

Opis: Obiekt nie istnieje. W lokalizacji zamczysko.



Widok ogólny
Google Maps

Bibliografia

<https://www.hrady.cz/?OID=3834>
<http://www.severni-morava.cz/hrad-navsi/>

Wnioski i wytyczne

Jedynym źródłem bardziej pogłębionej analizy obiektu mogą być prace archeologiczne.



LP	Miejscowość	Kraj	Typ obiektu	Lokalizacja
97.	NIEBORY cz. Nebory, niem. Niebory	CZ	dwór	49.677631, 18.617442

Folwark Niebory

Uwagi o lokalizacji: Niebory po raz pierwszy są wzmiankowane roku 1425.

Powstanie: występuje na mapach z XVIII wieku.

Właściciel/budowniczy:

Uwagi o obiekcie:

Obecna funkcja obiektu: Obiekt nie istnieje. Pozostały nieliczne zabudowania gospodarcze.

Typ rezydencji: dwór. **Podtyp rezydencji:** Dwór parterowy.

Rejestracja:

Określenia: (niem.) Hof,

Kod obiektu: (charakterystyka obiektu niepewna)

KD_W2 / ZD_DP-W5 / PZ_O-O3 / FZ_RE / NO / D3 / F4 / E_SZ / RS_W-O / ZOO-P / B_M-DC

Analiza urbanistyczna

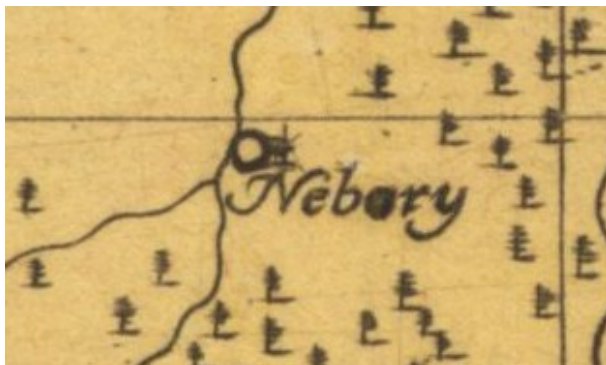
Województwo (PL) Kraj (CZ)	Powiat	Gmina / Miasto	Dzielnica / Wieś
Morawsko-śląski	Frydek-Mistek	Trzyniec	Niebory

Dostępność komunikacyjna: Obiekt znajdował się przy drodze lokalnej.

Dostępność wizualna: Obiekt nie istnieje.



Potwierdzenie lokalizacji (mapy)



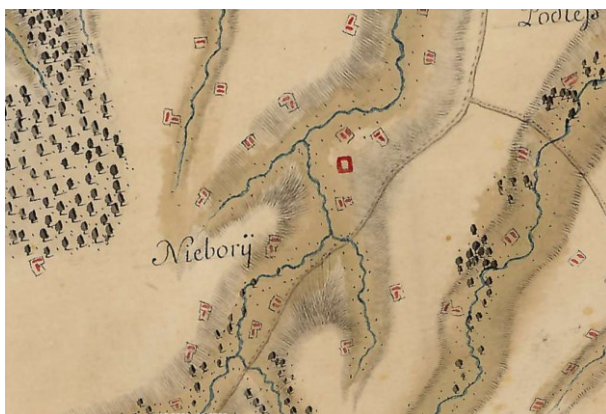
Możliwe potwierdzenie istnienia obiektu.

Mapa Księstwa Cieszyńskiego (Ducatus in Silesia superiore Teschinensis) Jonasa Nigrinusa z 1724
https://upload.wikimedia.org/wikipedia/commons/9/91/Jonas_Nigrinus%2C_Ducatus_Teschinensis.jpg




Możliwe potwierdzenie istnienia obiektu.

Mapa Księstwa Cieszyńskiego (Principatus Silesiae Teschinensis) Matthäusa Schubartha z roku 1736
https://upload.wikimedia.org/wikipedia/commons/b/b3/Matthaeus_Schubarth%2C_Ducatus_Teschinensis.jpg



Możliwe potwierdzenie istnienia obiektu.

Mapa józefińska (Józef II), w wersji austriackiej (pierwsze mapowanie – Josephinische Landesaufnahme): Księstwo Górno-Śląskie 1763 (Herzogtum Ober-Schlesien 1763)
<https://mapire.eu/de/map/firstsurvey-silesia/?layers=osm%2C154&bbox=2023445.790079433%2C6415057.254895444%2C2047743.2104455833%2C6422700.957723961>



Możliwe potwierdzenie istnienia obiektu.

Mapa józefińska (Józef II), w wersji czeskiej (pierwsze mapowanie – Josephinische Landesaufnahme): Księstwo Górno-Śląskie 1763 (Herzogtum Ober-Schlesien 1763)

http://oldmaps.geolab.cz/map_region.pl?lang=cs&map_root=1vm&map_region=sl



Możliwe potwierdzenie istnienia obiektu.

Mapa franciszkańska (Franciszek II/I), w wersji austriackiej (drugie mapowanie - Franziszeische Landesaufnahme): Morawy i Śląsk 1836–1842 (Mähren und Schlesien 1836–1842)

<https://mapire.eu/de/map/secondsurvey-moravia/?layers=osm%2C62&bbox=1957740.4870870581%2C6372705.936672876%2C2152119.8500162615%2C6433855.559301017>



Obiekty w lokalizacji.

Kataster austriacki (franciszkański)

Tereny Czech: <https://archivnimapy.cuzk.cz>



Potwierdzenie istnienia obiektu (obiekty widoczne w lokalizacji).

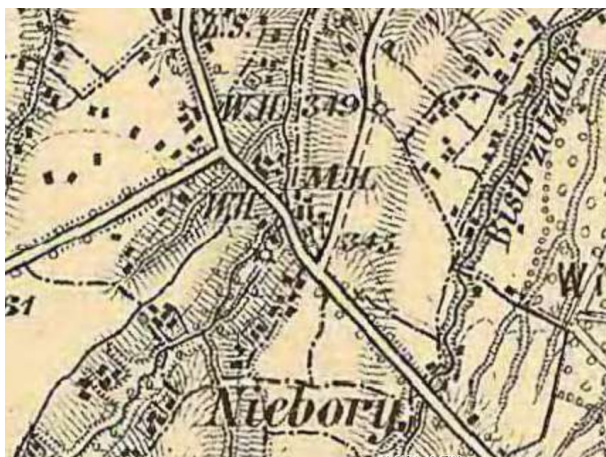
Mapa monarchii Habsburgów 1869-1887 (trzecie mapowanie - Franzisco-Josephinische Landesaufnahme) w skali 1:25000
<https://mapire.eu/de/map/thirdsurvey25000/?layers=osm%2C129&bbox=2109361.0098719993%2C6019414.765210961%2C2133658.4302381496%2C6027058.468039478>



Potwierdzenie istnienia obiektu (obiekty widoczne w lokalizacji).

Mapa monarchii Habsburgów 1869-1887 (trzecie mapowanie - Franzisco-Josephinische Landesaufnahme) w skali 1:25000 w wersji czeskiej

http://oldmaps.geolab.cz/map_region.pl?lang=cs&map_root=3vm&map_region=25



Potwierdzenie istnienia obiektu (obiekty widoczne w lokalizacji).

Mapa monarchii Habsburgów 1869-1887 (trzecie mapowanie - Franzisco-Josephinische Landesaufnahme) w skali 1:75000

<https://mapire.eu/de/map/thirdsurvey75000/?layers=osm%2C43&bbox=1901067.7191377215%2C6130849.589013578%2C1913216.4293207966%2C6134671.440427838>





Potwierdzenie obiektu jako folwark – mapa górna z 1926 r.

lub folwark – mapa dolna z 1934 r.

Mapy polska WIG z okresu 20-lecia międzywojennego w skali

<http://igrek.amzp.pl/mapindex.php?cat=WIG100&listtype=standard&listsort=sortoption1>



Ikografia historyczna (przemiany architektoniczne)




Zdjęcie folwarku Niebory. Nie jest to zdjęcie potwierdzone.
Ze zbiorów Mariusza Makowskiego


Stan obecny

Opis: Obiekt nie istnieje.





Widok ogólny.
Google Maps



Obiekt w lokalizacji.
Google Maps



Bibliografia

- nie znaleziono

Wnioski i wytyczne

Zaleca się poszukiwanie materiału źródłowego w celu jego archiwizacji.



LP	Miejscowość	Kraj	Typ obiektu	Lokalizacja
98.	NIERODZIM cz. Nerodim, niem. Nerodzin, Nerodzim	PL	dwór	49.763326, 18.806144

Folwark Nierodzim (Kamieniec)

Uwagi o lokalizacji: Nierodzim po raz pierwszy jest wzmiankowany w roku 1439.

Powstanie: występuje na mapach z XVIII wieku.

Właściciel/budowniczy:

Uwagi o obiekcie:

Obecna funkcja obiektu: Obiekt nie istnieje.

Typ rezydencji: dwór. **Podtyp rezydencji:** ??.

Rejestracja:

Określenia: (niem.) Hof,

Kod obiektu: (charakterystyka obiektu niepewna)

KD_W2 / ZD_??-W5 / PZ_O-03 / FZ_RE / NO / D3 / F4 / E_SZ / RS_W-O / ZOO-P / B_M-DC

Analiza urbanistyczna

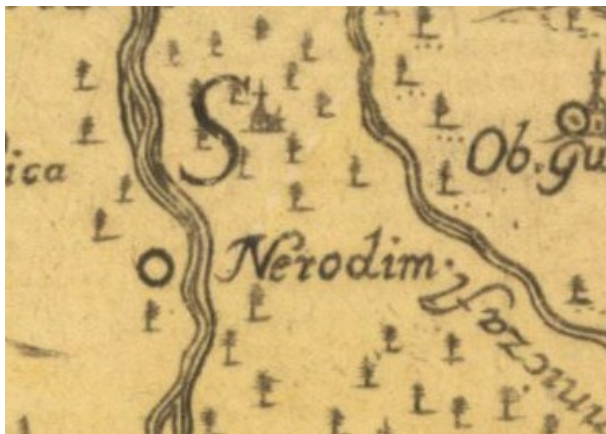
Województwo (PL) Kraj (CZ)	Powiat	Gmina / Miasto	Dzielnica / Wieś
Śląskie	cieszyński	Ustroń	Nierodzim

Dostępność komunikacyjna: Obiekt znajdował się przy drodze lokalnej.

Dostępność wizualna: Obiekt nie istnieje.



Potwierdzenie lokalizacji (mapy)



Brak potwierdzenie istnienia obiektu.

Mapa Księstwa Cieszyńskiego (Ducatus in Silesia superiore Teschinensis) Jonasa Nigrinusa z 1724
https://upload.wikimedia.org/wikipedia/commons/9/91/Jonas_Nigrinus%2C_Ducatus_Teschinensis.jpg



Możliwe potwierdzenie istnienia obiektu.

Mapa Księstwa Cieszyńskiego (Principatus Silesiae Teschinensis) Matthäusa Schubartha z roku 1736
https://upload.wikimedia.org/wikipedia/commons/b/b3/Matthaeus_Schubarth%2C_Ducatus_Teschinensis.jpg



Brak potwierdzenia istnienia obiektu (w lokalizacji obiektu, u góry w środku).

Mapa józefińska (Józef II), w wersji austriackiej (pierwsze mapowanie – Josephinische Landesaufnahme): Księstwo Górno-Śląskie 1763 (Herzogtum Ober-Schlesien 1763)



<https://mapire.eu/de/map/firstsurvey-silesia/?layers=osm%2C154&bbox=2023445.790079433%2C6415057.254895444%2C2047743.2104455833%2C6422700.957723961>



Potwierdzenie istnienia obiektu.

Mapa józefińska (Józef II), w wersji czeskiej (pierwsze mapowanie – Josephinische Landesaufnahme): Księstwo Górno-Śląskie 1763 (Herzogtum Ober-Schlesien 1763)

http://oldmaps.geolab.cz/map_region.pl?lang=cs&map_root=1vm&map_region=sl



Potwierdzenie istnienia obiektu.

Mapa franciszkańska (Franciszek II/I), w wersji austriackiej (drugie mapowanie - Franziszeische Landesaufnahme): Morawy i Śląsk 1836–1842 (Mähren und Schlesien 1836–1842)

<https://mapire.eu/de/map/secondsurvey-moravia/?layers=osm%2C62&bbox=1957740.4870870581%2C6372705.936672876%2C2152119.8500162615%2C6433855.559301017>

-nie wystąpiono o odpis

Kataster austriacki (franciszkański)

Tereny Czech: <https://archivnimapy.cuzk.cz>



Potwierdzenie istnienia obiektu (obiekty widoczne w lokalizacji).

Mapa monarchii Habsburgów 1869-1887 (trzecie mapowanie - Franzisco-Josephinische Landesaufnahme) w skali 1:25000
<https://mapire.eu/de/map/thirdsurvey25000/?layers=osm%2C129&bbox=2109361.0098719993%2C6019414.765210961%2C2133658.4302381496%2C6027058.468039478>

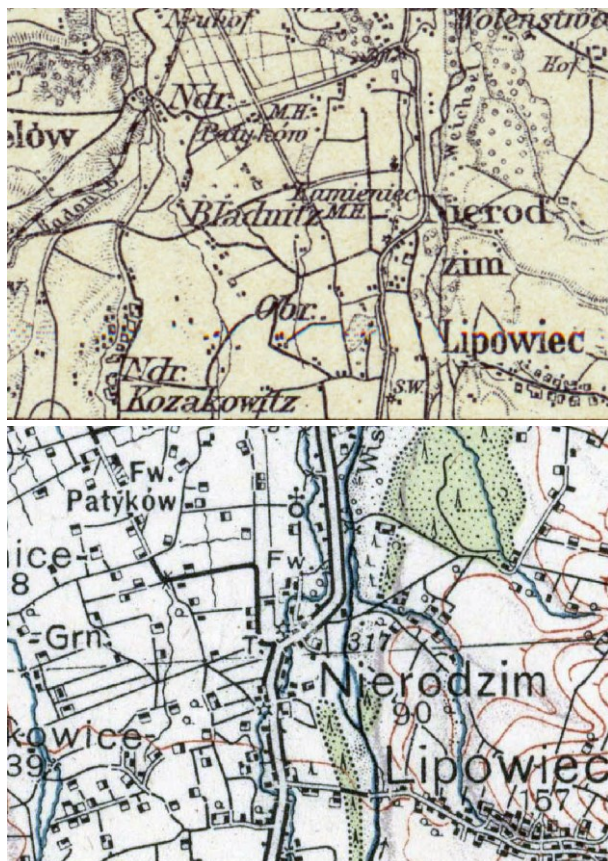
-brak mapy

Mapa monarchii Habsburgów 1869-1887 (trzecie mapowanie - Franzisco-Josephinische Landesaufnahme) w skali 1:25000 w wersji czeskiej
http://oldmaps.geolab.cz/map_region.pl?lang=cs&map_root=3vm&map_region=25



Potwierdzenie istnienia obiektu (obiekty widoczne w lokalizacji).

Mapa monarchii Habsburgów 1869-1887 (trzecie mapowanie - Franzisco-Josephinische Landesaufnahme) w skali 1:75000
<https://mapire.eu/de/map/thirdsurvey75000/?layers=osm%2C43&bbox=1901067.7191377215%2C6130849.589013578%2C1913216.4293207966%2C6134671.440427838>



Potwierdzenie obiektu jako Meierhof – mapa górna z 1926 r.
lub folwark – mapa dolna z 1934 r.

Mapy polska WIG z okresu 20-lecia międzywojennego w skali
<http://igrek.amzp.pl/mapindex.php?cat=WIG100&listtype=standard&listsort=sortoption1>



Ikonografia historyczna (przemiany architektoniczne)

-nie znaleziono

Stan obecny

Opis: Obiekt nie istnieje.



Widok ogólny.

Google Maps

Bibliografia

- nie znaleziono

Wnioski i wytyczne

Zaleca się poszukiwanie materiału źródłowego w celu jego archiwizacji.



LP	Miejscowość	Kraj	Typ obiektu	Lokalizacja
99.	NOWA WIEŚ cz. Nová Ves, niem. Neudorf	CZ	dwór	49.583441, 18.370475

Dwór obronny Nowa Wieś

Uwagi o lokalizacji: Marklowice Dolne po raz pierwszy jest wzmiankowana w roku 1630.

Powstanie: przełom XIII/XIV wieku.

Właściciel/budowniczy:

Uwagi o obiekcie: opuszczony w XV wieku.

Obecna funkcja obiektu: obiekt nie istnieje.

Typ rezydencji: dwór. **Podtyp rezydencji:** dwór obronny wieżowy.

Rejestracja:

Określenia: (cz.) hradek

Kod obiektu: (charakterystyka obiektu niepewna)

KD_W2 / ZD_DRW-W5 / PZ_O-04 / FZ_RE / NO / D3 / F4 / E_SZ / RS_W-O / ZOO-P / B_M-DC

Analiza urbanistyczna

Województwo (PL) Kraj (CZ)	Powiat	Gmina / Miasto	Dzielnica / Wieś
Morawsko-śląski	Frydek-Mistek	Frydlant nad Ostrawicą	Nowa Wieś

Dostępność komunikacyjna: Obiekt znajdował się przy drodze lokalnej.

Dostępność wizualna: Obiekt nie istnieje.

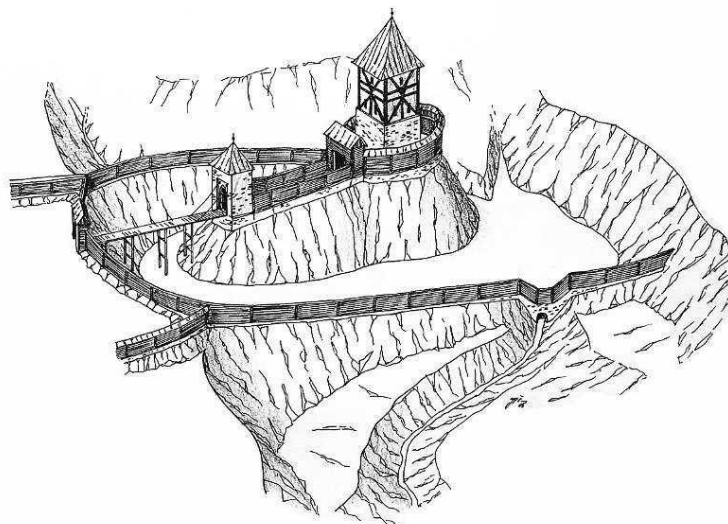
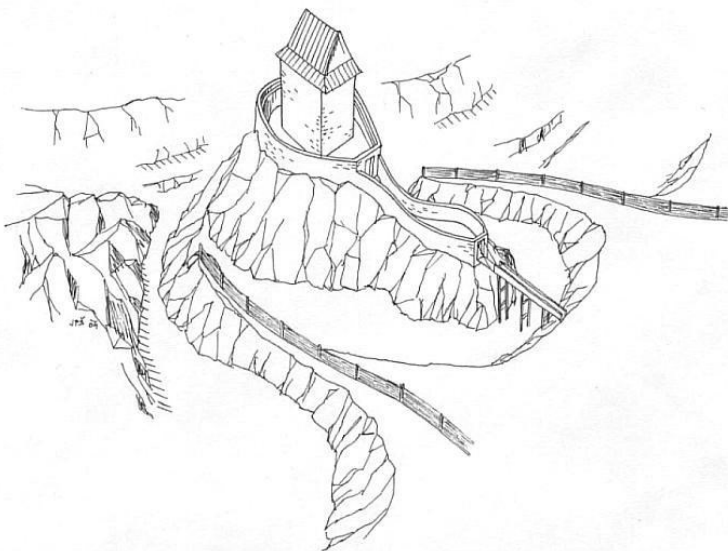


Potwierdzenie lokalizacji (mapy)

- nie znaleziono

Ikonografia historyczna (przemiany architektoniczne)

- nie znaleziono



Rekonstrukcja dworu obronnego (J. P. Štěpánek).
https://www.hrady.cz/wnd_show_pic.php?picnum=54551



Stan obecny

Opis: Obiekt nie istnieje.



Widok ogólny.
Google Maps

Bibliografia

<https://www.hrady.cz/index.php?OID=2234>

Wnioski i wytyczne

Zaleca się poszukiwanie materiału źródłowego w celu jego archiwizacji.



LP	Miejscowość	Kraj	Typ obiektu	Lokalizacja
100.	NYDEK cz. Nýdek, niem. Niedek	CZ	dwór	49.657779, 18.760997

Dwór Nydek

Uwagi o lokalizacji: Nydek po raz pierwszy jest wzmiankowany w roku 1430.

Powstanie: występuje na mapach z XVIII wieku.

Właściciel/budowniczy:

Uwagi o obiekcie:

Obecna funkcja obiektu: Obiekt nie istnieje.

Typ rezydencji: dwór. **Podtyp rezydencji:** ??.

Rejestracja:

Określenia:

Kod obiektu: (charakterystyka obiektu niepewna)

KD_W2 / ZD_??-W5 / PZ_O-03 / FZ_RE / NO / D3 / F4 / E_SZ / RS_W-O / ZOO-P / B_M-DC

Analiza urbanistyczna

Województwo (PL) Kraj (CZ)	Powiat	Gmina / Miasto	Dzielnica / Wieś
Morawsko-śląski	Frydek-Mistek	Nydek	Nydek

Dostępność komunikacyjna: Obiekt znajdował się przy drodze lokalnej.

Dostępność wizualna: Obiekt nie istnieje.



Potwierdzenie lokalizacji (mapy)



Potwierdzenie istnienia obiektu.

Mapa Księstwa Cieszyńskiego (Ducatus in Silesia superiore Teschinensis) Jonasa Nigrinusa z 1724
https://upload.wikimedia.org/wikipedia/commons/9/91/Jonas_Nigrinus%2C_Ducatus_Teschinensis.jpg



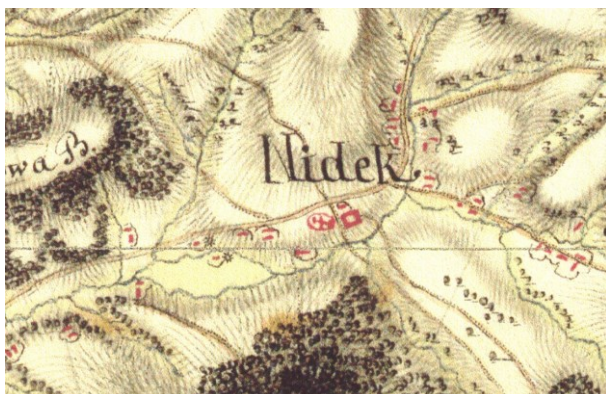
Potwierdzenie istnienia obiektu.

Mapa Księstwa Cieszyńskiego (Principatus Silesiae Teschinensis) Matthäusa Schubartha z roku 1736
https://upload.wikimedia.org/wikipedia/commons/b/b3/Matthaeus_Schubarth%2C_Ducatus_Teschinensis.jpg



Potwierdzenie istnienia obiektu.

Mapa józefińska (Józef II), w wersji austriackiej (pierwsze mapowanie – Josephinische Landesaufnahme): Księstwo Górno-Śląskie 1763 (Herzogtum Ober-Schlesien 1763)
<https://mapire.eu/de/map/firstsurvey-silesia/?layers=osm%2C154&bbox=2023445.790079433%2C6415057.254895444%2C2047743.2104455833%2C6422700.957723961>



Potwierdzenie istnienia obiektu.

Mapa józefińska (Józef II), w wersji czeskiej (pierwsze mapowanie – Josephinische Landesaufnahme): Księstwo Górno-Śląskie 1763 (Herzogtum Ober-Schlesien 1763)

http://oldmaps.geolab.cz/map_region.pl?lang=cs&map_root=1vm&map_region=sl



Brak potwierdzenie istnienia obiektu (w lokalizacji gajówka J.H.).

Mapa franciszkańska (Franciszek II/I), w wersji austriackiej (drugie mapowanie - Franziszeische Landesaufnahme): Morawy i Śląsk 1836–1842 (Mähren und Schlesien 1836–1842)

[https://mapire.eu/de/map/secondsurvey-](https://mapire.eu/de/map/secondsurvey-moravia/?layers=osm%2C62&bbox=1957740.4870870581%2C6372705.936672876%2C2152119.8500162615%2C6433855.559301017)

[moravia/?layers=osm%2C62&bbox=1957740.4870870581%2C6372705.936672876%2C2152119.8500162615%2C6433855.559301017](https://mapire.eu/de/map/secondsurvey-moravia/?layers=osm%2C62&bbox=1957740.4870870581%2C6372705.936672876%2C2152119.8500162615%2C6433855.559301017)





Brak potwierdzenie istnienia obiektu.

Kataster austriacki (franciszkański)

Tereny Czech: <https://archivnimapy.cuzk.cz>



Brak potwierdzenie istnienia obiektu (w lokalizacji gajówka J.H.).

Mapa monarchii Habsburgów 1869-1887 (trzecie mapowanie - Franzisco-Josephinische Landesaufnahme) w skali 1:25000
<https://mapire.eu/de/map/thirdsurvey25000/?layers=osm%2C129&bbox=2109361.0098719993%2C6019414.765210961%2C2133658.4302381496%2C6027058.468039478>



-brak mapy

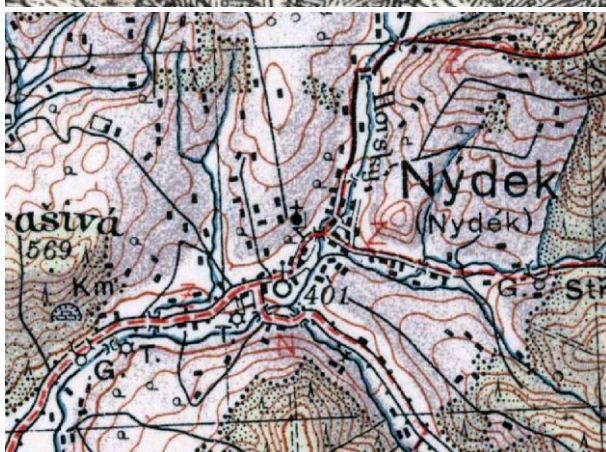
Mapa monarchii Habsburgów 1869-1887 (trzecie mapowanie - Franzisco-Josephinische Landesaufnahme) w skali 1:25000 w wersji czeskiej

http://oldmaps.geolab.cz/map_region.pl?lang=cs&map_root=3vm&map_region=25



Brak potwierdzenie istnienia obiektu.

Mapa monarchii Habsburgów 1869-1887 (trzecie mapowanie - Franzisco-Josephinische Landesaufnahme) w skali 1:75000
<https://mapire.eu/de/map/thirdsurvey75000/?layers=osm%2C43&bbox=1901067.7191377215%2C6130849.589013578%2C1913216.4293207966%2C6134671.440427838>



Brak potwierdzenia obiektu – mapa górna z 1926 r.

lub brak – mapa dolna z 1934 r.

Mapy polska WIG z okresu 20-lecia międzywojennego w skali

<http://igrek.amzp.pl/mapindex.php?cat=WIG100&listtype=standard&listsort=sortoption1>



Ikografia historyczna (przemiany architektoniczne)

-nie znaleziono

Stan obecny

Opis: Obiekt nie istnieje.



Widok ogólny.

Google Maps



Obiekt obecnie w lokalizacji.

Google Maps

Bibliografia

- nie znaleziono

Wnioski i wytyczne

Zaleca się poszukiwanie materiału źródłowego w celu jego archiwizacji.



LP	Miejscowość	Kraj	Typ obiektu	Lokalizacja
101.	OCHABY MAŁE (cz. Malé Ochaby, niem. Klein-Ochab)	PL	dwór	49.833617, 18.777594

Folwark Ochaby Małe (Ochabetz)

Uwagi o lokalizacji: Ochaby po raz pierwszy są wzmiankowane w Księdze uposażeń biskupstwa wrocławskiego (łac. Liber foundationis episcopatus Vratislaviensis), spisanej za czasów biskupa Henryka z Wierzbna ok. roku 1305. Ochaby Małe są po raz pierwszy wzmiankowane w roku 1447.

Powstanie: występuje na mapach z XVIII wieku.

Właściciel/budowniczy: prawdopodobnie ród Radeckich-Bessów

Uwagi o obiekcie:

Obecna funkcja obiektu: Obiekt istnieje. Obecnie struktura budynków zmieniona.

Typ rezydencji: dwór. **Podtyp rezydencji:** ??.

Rejestracja:

Określenia:

Kod obiektu: (charakterystyka obiektu niepewna)

KD_W2 / ZD_??-W5 / PZ_O-O3 / FZ_RE / NO / D3 / F4 / E_SZ / RS_W-O / ZOO-P / B_M-DC

Analiza urbanistyczna

Województwo (PL) Kraj (CZ)	Powiat	Gmina / Miasto	Dzielnica / Wieś
Śląskie	cieszyński	Skoczów	Ochaby Małe

Dostępność komunikacyjna: Obiekt znajdował się przy drodze lokalnej.

Dostępność wizualna: Obiekt istnieje. Obecnie struktura budynków zmieniona.



Potwierdzenie lokalizacji (mapy)



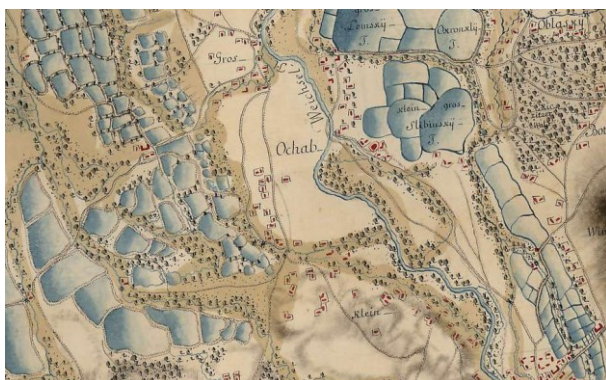
Potwierdzenie istnienia obiektu.

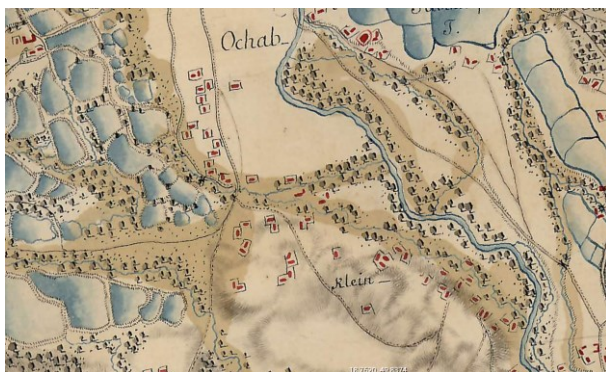
Mapa Księstwa Cieszyńskiego (Ducatus in Silesia superiore Teschinensis) Jonasa Nigrinusa z 1724
https://upload.wikimedia.org/wikipedia/commons/9/91/Jonas_Nigrinus%2C_Ducatus_Teschinensis.jpg



Potwierdzenie istnienia obiektu.

Mapa Księstwa Cieszyńskiego (Principatus Silesiae Teschinensis) Matthäusa Schubartha z roku 1736
https://upload.wikimedia.org/wikipedia/commons/b/b3/Matthaeus_Schubarth%2C_Ducatus_Teschinensis.jpg





Potwierdzenie istnienia obiektu.

Mapa józefińska (Józef II), w wersji austriackiej (pierwsze mapowanie – Josephinische Landesaufnahme): Księstwo Górno-Śląskie 1763 (Herzogtum Ober-Schlesien 1763)

<https://mapire.eu/de/map/firstsurvey-silesia/?layers=osm%2C154&bbox=2023445.790079433%2C6415057.254895444%2C2047743.2104455833%2C6422700.957723961>



Potwierdzenie istnienia obiektu (Ochabetz Hof).

Mapa józefińska (Józef II), w wersji czeskiej (pierwsze mapowanie – Josephinische Landesaufnahme): Księstwo Górno-Śląskie 1763 (Herzogtum Ober-Schlesien 1763)

http://oldmaps.geolab.cz/map_region.pl?lang=cs&map_root=1vm&map_region=sl



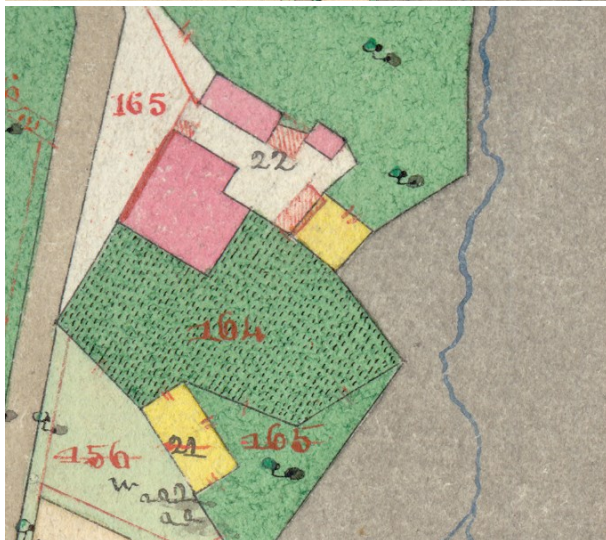


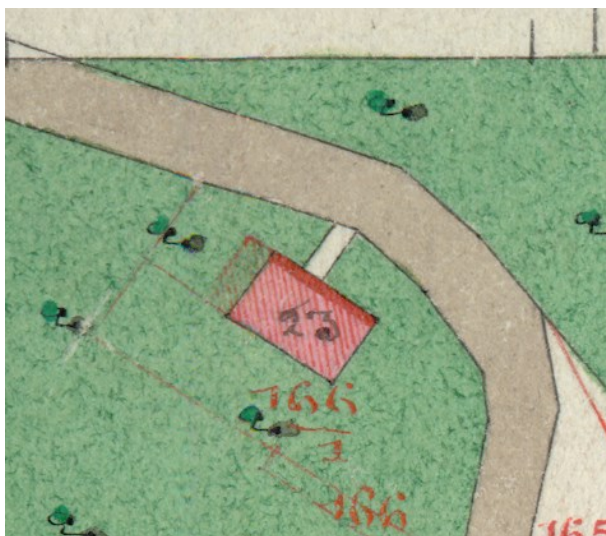
Potwierdzenie istnienia obiektu.

Mapa franciszkańska (Franciszek II/I), w wersji austriackiej (drugie mapowanie - Franziszeische Landesaufnahme): Morawy i Śląsk 1836–1842 (Mähren und Schlesien 1836–1842)

[https://mapire.eu/de/map/secondsurvey-](https://mapire.eu/de/map/secondsurvey-moravia/?layers=osm%2C62&bbox=1957740.4870870581%2C6372705.936672876%2C2152119.8500162615%2C6433855.559301017)

[moravia/?layers=osm%2C62&bbox=1957740.4870870581%2C6372705.936672876%2C2152119.8500162615%2C6433855.559301017](https://mapire.eu/de/map/secondsurvey-moravia/?layers=osm%2C62&bbox=1957740.4870870581%2C6372705.936672876%2C2152119.8500162615%2C6433855.559301017)





Potwierdzenie istnienia obiektu. Dwór pod numerem 22.

Widać, że budynek zwany Strażnicą (nr 23) jest zaznaczony jako planowany (kreskowanie). Jest też możliwym, że zaznaczono przebudowę zniszczonego obiektu lub ruiny. Data powstania Strażnicy według źródeł to 1637 rok.

Kataster austriacki (franciszkański)

Tereny Czech: <https://archivnimapy.cuzk.cz>



Potwierdzenie istnienia obiektu.

Mapa monarchii Habsburgów 1869-1887 (trzecie mapowanie - Franzisco-Josephinische Landesaufnahme) w skali 1:25000
<https://mapire.eu/de/map/thirdsurvey25000/?layers=osm%2C129&bbox=2109361.0098719993%2C6019414.765210961%2C2133658.4302381496%2C6027058.468039478>

-brak mapy

Mapa monarchii Habsburgów 1869-1887 (trzecie mapowanie - Franzisco-Josephinische Landesaufnahme) w skali 1:25000 w wersji czeskiej



http://oldmaps.geolab.cz/map_region.pl?lang=cs&map_root=3vm&map_region=25

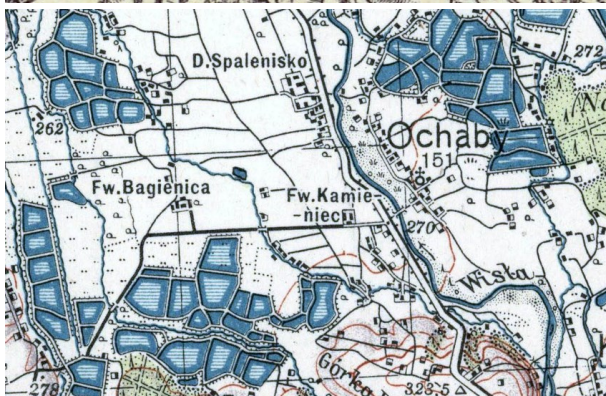


Potwierdzenie istnienia obiektu.

Mapa monarchii Habsburgów 1869-1887 (trzecie mapowanie - Franzisco-Josephinische Landesaufnahme) w skali 1:75000

<https://mapire.eu/de/map/thirdsurvey75000/?layers=osm%2C43&bbox=1901067.7191377215%2C6130849.589013578%2C1913216.4293207966%2C6134671.440427838>

C1913216.4293207966%2C6134671.440427838



Potwierdzenia obiektu jako Hof – mapa górna z 1921 r.

lub brak – mapa dolna z 1934 r.

Mapy polska WIG z okresu 20-lecia międzywojennego w skali

<http://igrek.amzp.pl/mapindex.php?cat=WIG100&listtype=standard&listsort=sortoption1>



Ikografia historyczna (przemiany architektoniczne)

-nie znaleziono



Ochaby Małe w roku 1781 (F. Cerrini, wersja kolorowana).

<https://slaskie.fotopolska.eu/529841,foto.html>

Budynek dworu







Budynek dworu w roku 2005 (fot. J. Tesarczyk).
Ze zbiorów Mariusza Makowskiego

Budynek strażnicy





Budynek tzw. Strażnicy w okresie dwudziestolecia międzywojennego.
Ze zbiorów Mariusza Makowskiego



Ściana frontowa tzw. Strażnicy około roku 1994.
Ze zbiorów Mariusza Makowskiego





Budynek Strażnicy w roku 2005 (fot. J. Tesarczyk).
Ze zbiorów Mariusza Makowskiego



Stan obecny

Opis: Obiekt istnieje.



Widok ogólny. U góry tzw. Strażnica, z prawej obszar starego dworu.
Google Maps





Obiekt w lokalizacji.
Google Maps





Budynek tzw. Strażnicy.
Google Maps

Bibliografia

M. Makowski, Szlacheckie siedziby na Śląsku cieszyńskim, s.196-201

<http://eksploratorzy.com.pl/viewtopic.php?f=98&t=981>

https://www.geocaching.com/geocache/GC76P98_straznica-obronna-w-ochabach?guid=361fc07c-4127-48a8-babf-113868c5e733

Wnioski i wytyczne

Zaleca się poszukiwanie materiału źródłowego w celu jego archiwizacji.



LP	Miejscowość	Kraj	Typ obiektu	Lokalizacja
101a.	OCHABY MAŁE (cz. Malé Ochaby, niem. Klein-Ochab)	PL	dwór	49.842289, 18.764146

Folwark Ochaby Małe (Buczina, Sand Hof, Kamieniecki)

Uwagi o lokalizacji: Ochaby po raz pierwszy są wzmiankowane w Księdze uposażeń biskupstwa wrocławskiego (łac. Liber foundationis episcopatus Vratislaviensis), spisanej za czasów biskupa Henryka z Wierzbna ok. roku 1305. Ochaby Małe są po raz pierwszy wzmiankowane w roku 1447.

Powstanie: występuje na mapach z XVIII wieku.

Właściciel/budowniczy:

Uwagi o obiekcie:

Obecna funkcja obiektu: Obiekt istnieje.

Typ rezydencji: dwór. **Podtyp rezydencji:** dwór parterowy.

Rejestracja:

Określenia:

Kod obiektu: (charakterystyka obiektu niepewna)

KD_W2 / ZD_DP-W5 / PZ_O-O3 / FZ_RE / NO / D3 / F4 / E_SZ / RS_W-O / ZOO-P / B_M-DC

Analiza urbanistyczna

Województwo (PL) Kraj (CZ)	Powiat	Gmina / Miasto	Dzielnica / Wieś
Śląskie	cieszyński	Skoczów	Ochaby Małe

Dostępność komunikacyjna: Obiekt znajduje się przy drodze lokalnej.

Dostępność wizualna: Obiekt prywatny.



Potwierdzenie lokalizacji (mapy)



Brak potwierdzenia istnienia obiektu.

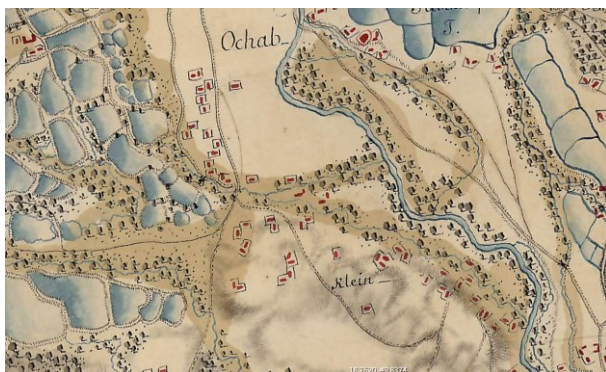
Mapa Księstwa Cieszyńskiego (Ducatus in Silesia superiore Teschinensis) Jonasa Nigrinusa z 1724
https://upload.wikimedia.org/wikipedia/commons/9/91/Jonas_Nigrinus%2C_Ducatus_Teschinensis.jpg



Brak potwierdzenia istnienia obiektu. Być może kółko nad Kl. oznacza obiekt.

Mapa Księstwa Cieszyńskiego (Principatus Silesiae Teschinensis) Matthäusa Schubartha z roku 1736
https://upload.wikimedia.org/wikipedia/commons/b/b3/Matthaeus_Schubarth%2C_Ducatus_Teschinensis.jpg





Brak potwierdzenia istnienia obiektu.

Mapa józefińska (Józef II), w wersji austriackiej (pierwsze mapowanie – Josephinische Landesaufnahme): Księstwo Górno-Śląskie 1763 (Herzogtum Ober-Schlesien 1763)

[https://mapire.eu/de/map/firstsurvey-](https://mapire.eu/de/map/firstsurvey-silesia/?layers=osm%2C154&bbox=2023445.790079433%2C6415057.254895444%2C2047743.2104455833%2C6422700.957723961)

[silesia/?layers=osm%2C154&bbox=2023445.790079433%2C6415057.254895444%2C2047743.2104455833%2C6422700.957723961](https://mapire.eu/de/map/firstsurvey-silesia/?layers=osm%2C154&bbox=2023445.790079433%2C6415057.254895444%2C2047743.2104455833%2C6422700.957723961)



Potwierdzenie istnienia obiektu (MH Buczina).

Mapa józefińska (Józef II), w wersji czeskiej (pierwsze mapowanie – Josephinische Landesaufnahme): Księstwo Górno-Śląskie 1763 (Herzogtum Ober-Schlesien 1763)

http://oldmaps.geolab.cz/map_region.pl?lang=cs&map_root=1vm&map_region=sl





Potwierdzenie istnienia obiektu.

Mapa franciszkańska (Franciszek II/I), w wersji austriackiej (drugie mapowanie - Franziszeische Landesaufnahme): Morawy i Śląsk 1836–1842 (Mähren und Schlesien 1836–1842)

[https://mapire.eu/de/map/secondsurvey-](https://mapire.eu/de/map/secondsurvey-moravia/?layers=osm%2C62&bbox=1957740.4870870581%2C6372705.936672876%2C2152119.8500162615%2C6433855.559301017)

[moravia/?layers=osm%2C62&bbox=1957740.4870870581%2C6372705.936672876%2C2152119.8500162615%2C6433855.559301017](https://mapire.eu/de/map/secondsurvey-moravia/?layers=osm%2C62&bbox=1957740.4870870581%2C6372705.936672876%2C2152119.8500162615%2C6433855.559301017)

-nie wystąpiono o odpis

Kataster austriacki (franciszkański)

Tereny Czech: <https://archivnimapy.cuzk.cz>



Potwierdzenie istnienia obiektu.

Mapa monarchii Habsburgów 1869-1887 (trzecie mapowanie - Franzisco-Josephinische Landesaufnahme) w skali 1:25000

<https://mapire.eu/de/map/thirdsurvey25000/?layers=osm%2C129&bbox=2109361.0098719993%2C6019414.765210961%2C2133658.4302381496%2C6027058.468039478>

-brak mapy

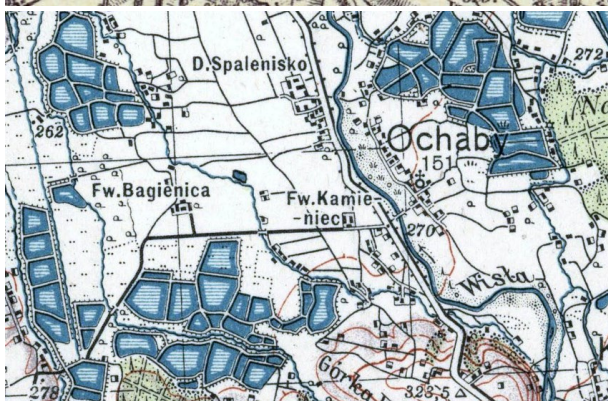
Mapa monarchii Habsburgów 1869-1887 (trzecie mapowanie - Franzisco-Josephinische Landesaufnahme) w skali 1:25000 w wersji czeskiej

http://oldmaps.geolab.cz/map_region.pl?lang=cs&map_root=3vm&map_region=25



Potwierdzenie istnienia obiektu.

Mapa monarchii Habsburgów 1869-1887 (trzecie mapowanie - Franzisco-Josephinische Landesaufnahme) w skali 1:75000
<https://mapire.eu/de/map/thirdsurvey75000/?layers=osm%2C43&bbox=1901067.7191377215%2C6130849.589013578%2C1913216.4293207966%2C6134671.440427838>



Potwierdzenia obiektu jako Hof – mapa górna z 1921 r.

lub folwark (Kamieniec) – mapa dolna z 1934 r.

Mapy polska WIG z okresu 20-lecia międzywojennego w skali
<http://igrek.amzp.pl/mapindex.php?cat=WIG100&listtype=standard&listsort=sortoption1>




Ikonografia historyczna (przemiany architektoniczne)

-nie znaleziono

Stan obecny

Opis: Obiekt nie istnieje.



Widok ogólny.

Google Maps



Obiekt w lokalizacji.

Google Maps



Bibliografia

- nie znaleziono

Wnioski i wytyczne

Zaleca się poszukiwanie materiału źródłowego w celu jego archiwizacji.



LP	Miejscowość	Kraj	Typ obiektu	Lokalizacja
101b.	OCHABY MAŁE (cz. Malé Ochaby, niem. Klein-Ochab)	PL	dwór	49.843908, 18.744199

Folwark Ochaby Małe (Bagner Hof)

Uwagi o lokalizacji: Ochaby po raz pierwszy są wzmiankowane w Księdze uposażeń biskupstwa wrocławskiego (łac. Liber foundationis episcopatus Vratislaviensis), spisanej za czasów biskupa Henryka z Wierzbna ok. roku 1305. Ochaby Małe są po raz pierwszy wzmiankowane w roku 1447.

Powstanie: występuje na mapach z XVIII wieku.

Właściciel/budowniczy:

Uwagi o obiekcie:

Obecna funkcja obiektu: Obiekt nie istnieje.

Typ rezydencji: dwór. **Podtyp rezydencji:** ??.

Rejestracja:

Określenia:

Kod obiektu: (charakterystyka obiektu niepewna)

KD_W2 / ZD_??-W5 / PZ_O-O3 / FZ_RE / NO / D3 / F4 / E_SZ / RS_W-O / ZOO-P / B_M-DC

Analiza urbanistyczna

Województwo (PL) Kraj (CZ)	Powiat	Gmina / Miasto	Dzielnica / Wieś
Śląskie	cieszyński	Skoczów	Ochaby Małe

Dostępność komunikacyjna: Obiekt znajdował się przy drodze lokalnej.

Dostępność wizualna: Obiekt nie istnieje.



Potwierdzenie lokalizacji (mapy)



Brak potwierdzenia istnienia obiektu.

Mapa Księstwa Cieszyńskiego (Ducatus in Silesia superiore Teschinensis) Jonasa Nigrinusa z 1724
https://upload.wikimedia.org/wikipedia/commons/9/91/Jonas_Nigrinus%2C_Ducatus_Teschinensis.jpg



Brak potwierdzenia istnienia obiektu. Być może kółko w środku stawów oznacza obiekt.

Mapa Księstwa Cieszyńskiego (Principatus Silesiae Teschinensis) Matthäusa Schubartha z roku 1736
https://upload.wikimedia.org/wikipedia/commons/b/b3/Matthaeus_Schubarth%2C_Ducatus_Teschinensis.jpg


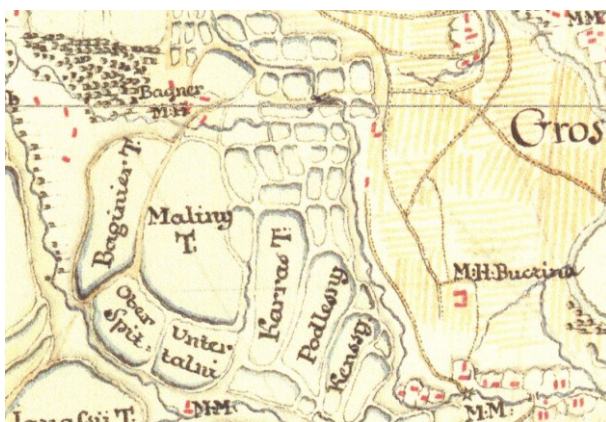




Potwierdzenie istnienia obiektu.

Mapa józefińska (Józef II), w wersji austriackiej (pierwsze mapowanie – Josephinische Landesaufnahme): Księstwo Górno-Śląskie 1763 (Herzogtum Ober-Schlesien 1763)

<https://mapire.eu/de/map/firstsurvey-silesia/?layers=osm%2C154&bbox=2023445.790079433%2C6415057.254895444%2C2047743.2104455833%2C6422700.957723961>



Potwierdzenie istnienia obiektu (Bagner Hof).

Mapa józefińska (Józef II), w wersji czeskiej (pierwsze mapowanie – Josephinische Landesaufnahme): Księstwo Górno-Śląskie 1763 (Herzogtum Ober-Schlesien 1763)

http://oldmaps.geolab.cz/map_region.pl?lang=cs&map_root=1vm&map_region=sl



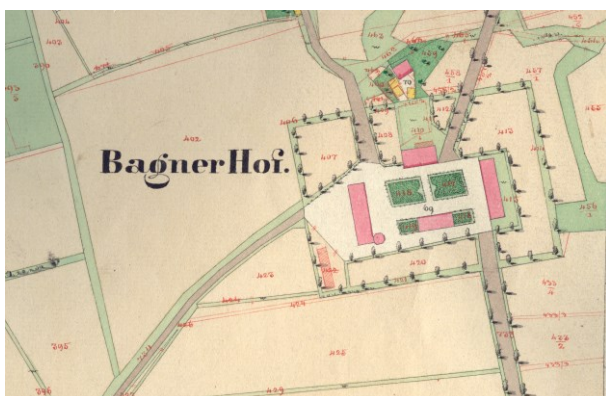


Potwierdzenie istnienia obiektu.

Mapa franciszkańska (Franciszek II/I), w wersji austriackiej (drugie mapowanie - Franziszeische Landesaufnahme): Morawy i Śląsk 1836–1842 (Mähren und Schlesien 1836–1842)

[https://mapire.eu/de/map/secondsurvey-](https://mapire.eu/de/map/secondsurvey-moravia/?layers=osm%2C62&bbox=1957740.4870870581%2C6372705.936672876%2C2152119.8500162615%2C6433855.559301017)

[moravia/?layers=osm%2C62&bbox=1957740.4870870581%2C6372705.936672876%2C2152119.8500162615%2C6433855.559301017](https://mapire.eu/de/map/secondsurvey-moravia/?layers=osm%2C62&bbox=1957740.4870870581%2C6372705.936672876%2C2152119.8500162615%2C6433855.559301017)



Potwierdzenie istnienia obiektu.

Kataster austriacki (franciszkański)

Tereny Czech: <https://archivnimapy.cuzk.cz>





Potwierdzenie istnienia obiektu.

Mapa monarchii Habsburgów 1869-1887 (trzecie mapowanie - Franzisco-Josephinische Landesaufnahme) w skali 1:25000
<https://mapire.eu/de/map/thirdsurvey25000/?layers=osm%2C129&bbox=2109361.0098719993%2C6019414.765210961%2C2133658.4302381496%2C6027058.468039478>

-brak mapy

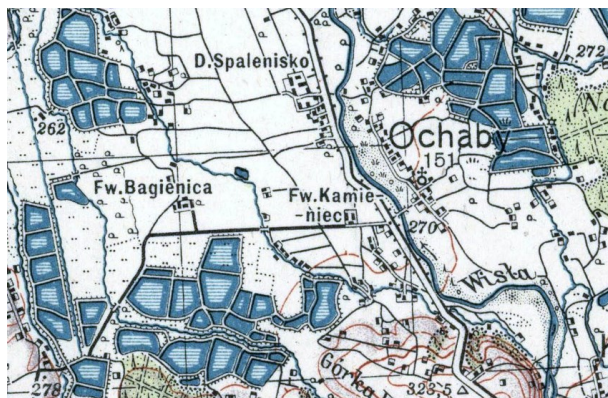
Mapa monarchii Habsburgów 1869-1887 (trzecie mapowanie - Franzisco-Josephinische Landesaufnahme) w skali 1:25000 w wersji czeskiej
http://oldmaps.geolab.cz/map_region.pl?lang=cs&map_root=3vm&map_region=25



Potwierdzenie istnienia obiektu.

Mapa monarchii Habsburgów 1869-1887 (trzecie mapowanie - Franzisco-Josephinische Landesaufnahme) w skali 1:75000
<https://mapire.eu/de/map/thirdsurvey75000/?layers=osm%2C43&bbox=1901067.7191377215%2C6130849.589013578%2C1913216.4293207966%2C6134671.440427838>





Potwierdzenia obiektu jako Hof – mapa górna z 1921 r.

lub folwark (Bagienica) – mapa dolna z 1934 r.

Mapy polska WIG z okresu 20-lecia międzywojennego w skali

<http://igrek.amzp.pl/mapindex.php?cat=WIG100&listtype=standard&listsort=sortoption1>



Ikonomia historyczna (przemiany architektoniczne)

-nie znaleziono

Stan obecny

Opis: Obiekt nie istnieje.



Widok ogólny.
Google Maps





Obiekt w lokalizacji obecnie.
Google Maps



Jedyny pozostały budynek gospodarczy.
Google Maps

Bibliografia

- nie znaleziono

Wnioski i wytyczne

Zaleca się poszukiwanie materiału źródłowego w celu jego archiwizacji.



LP	Miejscowość	Kraj	Typ obiektu	Lokalizacja
102.	OCHABY WIELKIE cz. Velké Ochaby, niem. Gross-Ochab	PL	dwór	49.852222, 18.765812

Folwark Ochaby Wielkie (Stary)

Uwagi o lokalizacji: Ochaby po raz pierwszy są wzmiankowane w Księdze uposażeń biskupstwa wrocławskiego (łac. Liber foundationis episcopatus Vratislaviensis), spisanej za czasów biskupa Henryka z Wierzbna ok. roku 1305. Ochaby Małe są po raz pierwszy wzmiankowane w roku 1447.

Powstanie: występuje na mapach z XVIII wieku.

Właściciel/budowniczy:

Uwagi o obiekcie:

Obecna funkcja obiektu: Obiekt nie istnieje.

Typ rezydencji: dwór. **Podtyp rezydencji:** ??.

Rejestracja:

Określenia:

Kod obiektu: (charakterystyka obiektu niepewna)

KD_W2 / ZD_??-W5 / PZ_O-O3 / FZ_RE / NO / D3 / F4 / E_SZ / RS_W-O / ZOO-P / B_M-DC

Analiza urbanistyczna

Województwo (PL) Kraj (CZ)	Powiat	Gmina / Miasto	Dzielnica / Wieś
Śląskie	cieszyński	Skoczów	Ochaby Wielkie

Dostępność komunikacyjna: Obiekt znajdował się przy drodze lokalnej.

Dostępność wizualna: Obiekt nie istnieje.



Potwierdzenie lokalizacji (mapy)



Potwierdzenie istnienia obiektu.

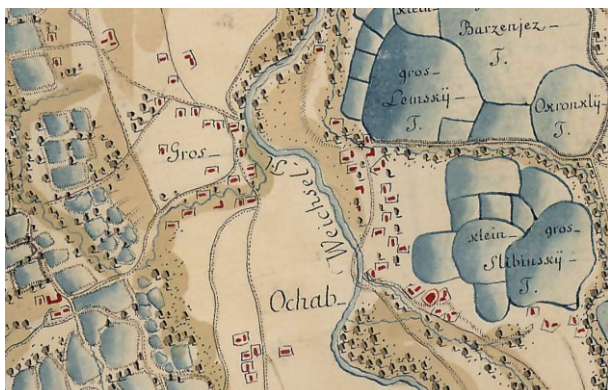
Mapa Księstwa Cieszyńskiego (Ducatus in Silesia superiore Teschinensis) Jonasa Nigrinusa z 1724
https://upload.wikimedia.org/wikipedia/commons/9/91/Jonas_Nigrinus%2C_Ducatus_Teschinensis.jpg



Potwierdzenie istnienia obiektu.

Mapa Księstwa Cieszyńskiego (Principatus Silesiae Teschinensis) Matthäusa Schubartha z roku 1736
https://upload.wikimedia.org/wikipedia/commons/b/b3/Matthaeus_Schubarth%2C_Ducatus_Teschinensis.jpg



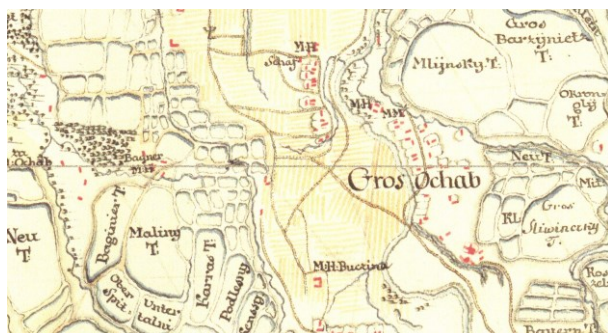


Brak potwierdzenia istnienia obiektu.

Mapa józefińska (Józef II), w wersji austriackiej (pierwsze mapowanie – Josephinische Landesaufnahme): Księstwo Górno-Śląskie 1763 (Herzogtum Ober-Schlesien 1763)

[https://mapire.eu/de/map/firstsurvey-](https://mapire.eu/de/map/firstsurvey-silesia/?layers=osm%2C154&bbox=2023445.790079433%2C6415057.254895444%2C2047743.2104455833%2C6422700.957723961)

[silesia/?layers=osm%2C154&bbox=2023445.790079433%2C6415057.254895444%2C2047743.2104455833%2C6422700.957723961](https://mapire.eu/de/map/firstsurvey-silesia/?layers=osm%2C154&bbox=2023445.790079433%2C6415057.254895444%2C2047743.2104455833%2C6422700.957723961)



Potwierdzenie istnienia obiektu.

Mapa józefińska (Józef II), w wersji czeskiej (pierwsze mapowanie – Josephinische Landesaufnahme): Księstwo Górno-Śląskie 1763 (Herzogtum Ober-Schlesien 1763)

http://oldmaps.geolab.cz/map_region.pl?lang=cs&map_root=1vm&map_region=sl



Brak potwierdzenie istnienia obiektu.

Mapa franciszkańska (Franciszek II/I), w wersji austriackiej (drugie mapowanie - Franziszeische Landesaufnahme): Morawy i Śląsk 1836–1842 (Mähren und Schlesien 1836–1842)

<https://mapire.eu/de/map/secondsurvey-moravia/?layers=osm%2C62&bbox=1957740.4870870581%2C6372705.936672876%2C2152119.8500162615%2C643385.5559301017>

-nie wystąpiono o odpis

Kataster austriacki (franciszkański)

Tereny Czech: <https://archivnimapy.cuzk.cz>



Brak potwierdzenie istnienia obiektu.

Mapa monarchii Habsburgów 1869-1887 (trzecie mapowanie - Franzisco-Josephinische Landesaufnahme) w skali 1:25000

<https://mapire.eu/de/map/thirdsurvey25000/?layers=osm%2C129&bbox=2109361.0098719993%2C6019414.765210961%2C2133658.4302381496%2C6027058.468039478>



-brak mapy

Mapa monarchii Habsburgów 1869-1887 (trzecie mapowanie - Franzisco-Josephinische Landesaufnahme) w skali 1:25000 w wersji czeskiej

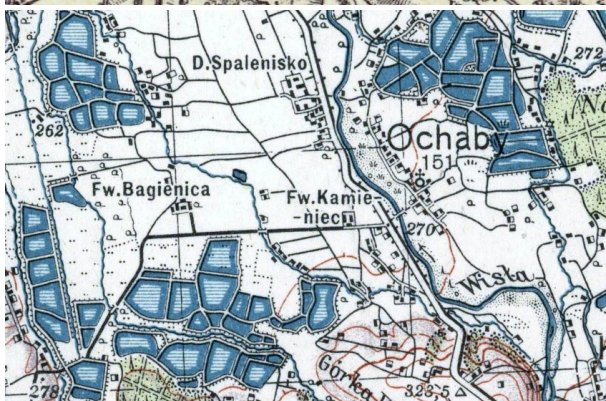
http://oldmaps.geolab.cz/map_region.pl?lang=cs&map_root=3vm&map_region=25



Brak potwierdzenie istnienia obiektu.

Mapa monarchii Habsburgów 1869-1887 (trzecie mapowanie - Franzisco-Josephinische Landesaufnahme) w skali 1:75000

<https://mapire.eu/de/map/thirdsurvey75000/?layers=osm%2C43&bbox=1901067.7191377215%2C6130849.589013578%2C1913216.4293207966%2C6134671.440427838>



Brak potwierdzenia obiektu – mapa górna z 1921 r.

lub brak – mapa dolna z 1934 r.

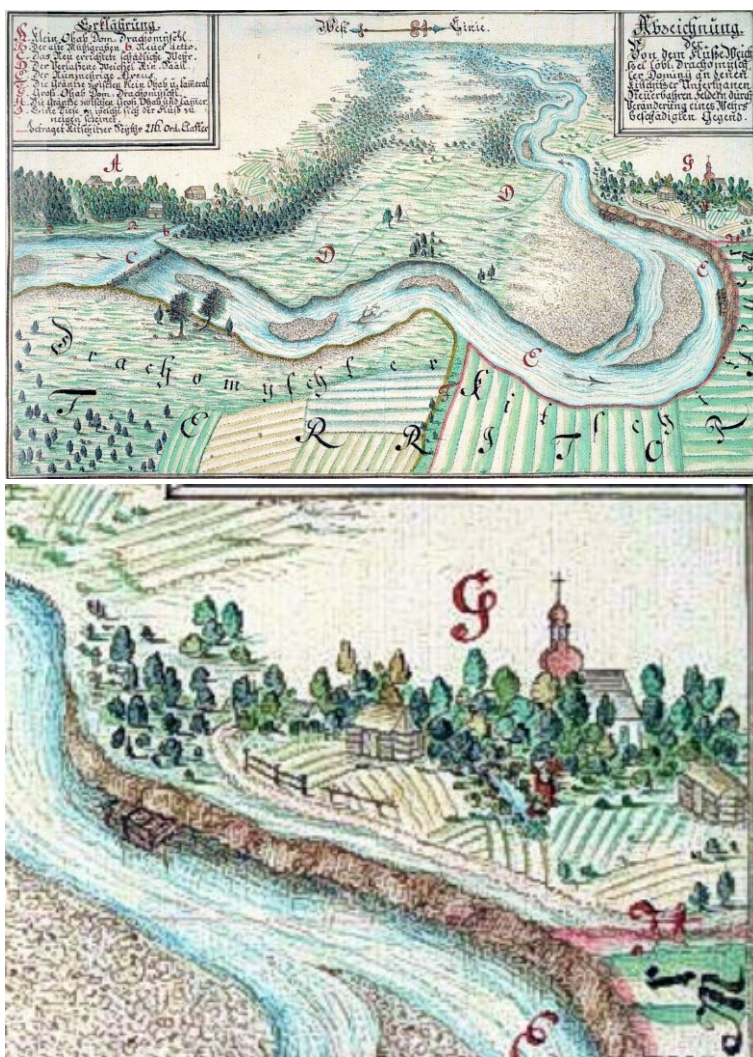
Mapy polska WIG z okresu 20-lecia międzywojennego w skali

<http://igrek.amzp.pl/mapindex.php?cat=WIG100&listtype=standard&listsort=sortoption1>



Ikografia historyczna (przemiany architektoniczne)

-nie znaleziono



Ochaby Wielkie w roku 1781 (F. Cerrini, wersja kolorowana).

<https://slaskie.fotopolska.eu/529841,foto.html>



Stan obecny

Opis: Obiekt nie istnieje.



Widok ogólny.
Google Maps

Bibliografia

- nie znaleziono

Wnioski i wytyczne

Zaleca się poszukiwanie materiału źródłowego w celu jego archiwizacji.



LP	Miejscowość	Kraj	Typ obiektu	Lokalizacja
102a.	OCHABY WIELKIE cz. Velké Ochaby, niem. Gross-Ochab	PL	dwór	49.853653, 18.757011

Folwark Ochaby Wielkie (Auer Hof, Spalenisko)

Uwagi o lokalizacji: Ochaby po raz pierwszy są wzmiankowane w Księdze uposażeń biskupstwa wrocławskiego (łac. Liber foundationis episcopatus Vratislaviensis), spisanej za czasów biskupa Henryka z Wierzbna ok. roku 1305. Ochaby Małe są po raz pierwszy wzmiankowane w roku 1447.

Powstanie: występuje na mapach z XVIII wieku.

Właściciel/budowniczy:

Uwagi o obiekcie:

Obecna funkcja obiektu: Obiekt istnieje. Stadnina koni Ochaby.

Typ rezydencji: dwór. **Podtyp rezydencji:** dwór kasztelowy.

Rejestracja: dwór, nr rej.: 163/60 (R/434/54) z 27.02.1960 oraz A-356/78 z 17.08.1978

Określenia:

Kod obiektu: (charakterystyka obiektu niepewna)

KD_W2 / ZD_DK-W5 / PZ_O-O3 / FZ_KL / NO / D3 / F4 / E_SZ / RS_W-O / ZOO-P / B_M-DC

Analiza urbanistyczna

Województwo (PL) Kraj (CZ)	Powiat	Gmina / Miasto	Dzielnica / Wieś
Śląskie	cieszyński	Skoczów	Ochaby Małe

Dostępność komunikacyjna: Obiekt znajdował się przy drodze lokalnej.

Dostępność wizualna: Obiekt istnieje. Stadnina koni Ochaby.



Potwierdzenie lokalizacji (mapy)



Brak potwierdzenia istnienia obiektu.

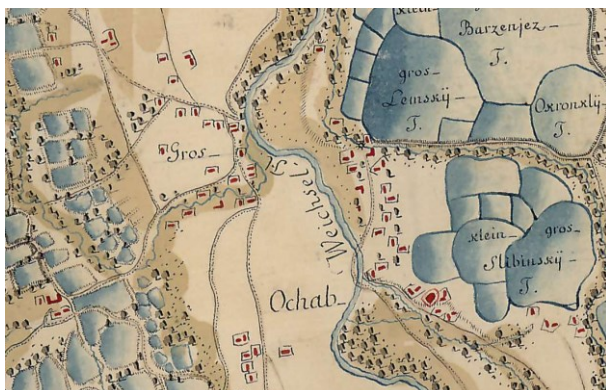
Mapa Księstwa Cieszyńskiego (Ducatus in Silesia superiore Teschinensis) Jonasa Nigrinusa z 1724
https://upload.wikimedia.org/wikipedia/commons/9/91/Jonas_Nigrinus%2C_Ducatus_Teschinensis.jpg



Brak potwierdzenia istnienia obiektu.

Mapa Księstwa Cieszyńskiego (Principatus Silesiae Teschinensis) Matthäusa Schubartha z roku 1736
https://upload.wikimedia.org/wikipedia/commons/b/b3/Matthaeus_Schubarth%2C_Ducatus_Teschinensis.jpg

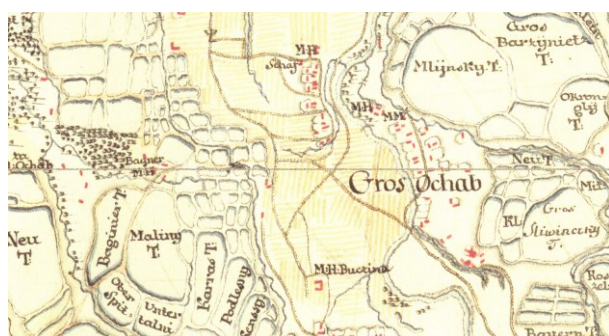




Brak potwierdzenia istnienia obiektu.

Mapa józefińska (Józef II), w wersji austriackiej (pierwsze mapowanie – Josephinische Landesaufnahme): Księstwo Górnó-Śląskie 1763 (Herzogtum Ober-Schlesien 1763)

<https://mapire.eu/de/map/firstsurvey-silesia/?layers=osm%2C154&bbox=2023445.790079433%2C6415057.254895444%2C2047743.2104455833%2C6422700.957723961>



Potwierdzenie istnienia obiektu.

Mapa józefińska (Józef II), w wersji czeskiej (pierwsze mapowanie – Josephinische Landesaufnahme): Księstwo Górnó-Śląskie 1763 (Herzogtum Ober-Schlesien 1763)

http://oldmaps.geolab.cz/map_region.pl?lang=cs&map_root=1vm&map_region=sl

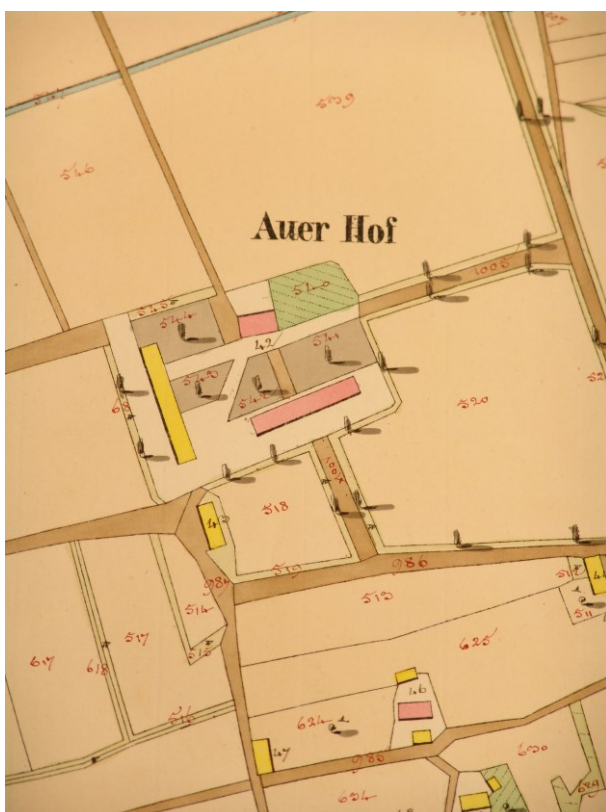


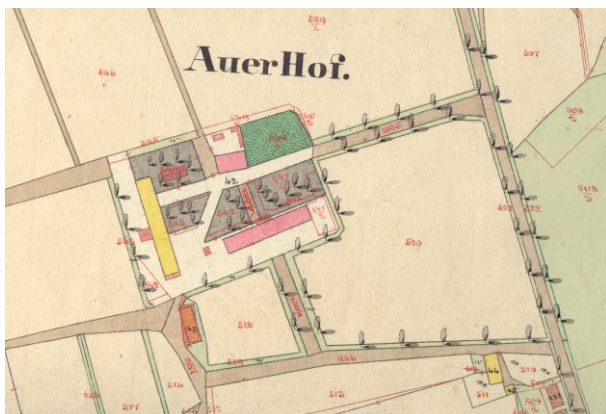
Potwierdzenie istnienia obiektu.

Mapa franciszkańska (Franciszek II/I), w wersji austriackiej (drugie mapowanie - Franziszeische Landesaufnahme): Morawy i Śląsk 1836–1842 (Mähren und Schlesien 1836–1842)

[https://mapire.eu/de/map/secondsurvey-](https://mapire.eu/de/map/secondsurvey-moravia/?layers=osm%2C62&bbox=1957740.4870870581%2C6372705.936672876%2C2152119.8500162615%2C6433855.559301017)

[moravia/?layers=osm%2C62&bbox=1957740.4870870581%2C6372705.936672876%2C2152119.8500162615%2C6433855.559301017](https://mapire.eu/de/map/secondsurvey-moravia/?layers=osm%2C62&bbox=1957740.4870870581%2C6372705.936672876%2C2152119.8500162615%2C6433855.559301017)





Potwierdzenie istnienia obiektu.

Kataster austriacki (franciszkański)

Tereny Czech: <https://archivnimapy.cuzk.cz>



Potwierdzenie istnienia obiektu.

Mapa monarchii Habsburgów 1869-1887 (trzecie mapowanie - Franzisco-Josephinische Landesaufnahme) w skali 1:25000
<https://mapire.eu/de/map/thirdsurvey25000/?layers=osm%2C129&bbox=2109361.0098719993%2C6019414.765210961%2C2133658.4302381496%2C6027058.468039478>

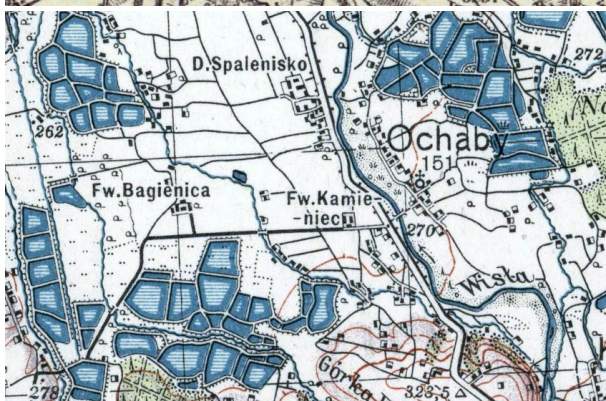
-brak mapy

Mapa monarchii Habsburgów 1869-1887 (trzecie mapowanie - Franzisco-Josephinische Landesaufnahme) w skali 1:25000
w wersji czeskiej
http://oldmaps.geolab.cz/map_region.pl?lang=cs&map_root=3vm&map_region=25



Potwierdzenie istnienia obiektu.

Mapa monarchii Habsburgów 1869-1887 (trzecie mapowanie - Franzisco-Josephinische Landesaufnahme) w skali 1:75000
<https://mapire.eu/de/map/thirdsurvey75000/?layers=osm%2C43&bbox=1901067.7191377215%2C6130849.589013578%2C1913216.4293207966%2C6134671.440427838>



Potwierdzenia obiektu jako Hof – mapa górna z 1921 r.

lub dwór (Spalenisko) – mapa dolna z 1934 r.

Mapy polska WIG z okresu 20-lecia międzywojennego w skali
<http://igrek.amzp.pl/mapindex.php?cat=WIG100&listtype=standard&listsort=sortoption1>



Ikongrafia historyczna (przemiany architektoniczne)



Dawny dwór około roku 1994.
Ze zbiorów Mariusza Makowskiego



Dawny dwór w roku 2005 (fot. J. Tesarczyk).



Stan obecny

Opis: Obiekt nie istnieje.



Widok ogólny.
Google Maps

Bibliografia

M. Makowski, Szlacheckie siedziby na Śląsku Cieszyńskim, s.196-201.

<https://zabytek.pl/pl/obiekty/ochaby-male-dwor-ob-dom-nr-1>

<https://www.palaceslaska.pl/index.php/index-alfabetyczny/o/2320-ochaby>

<http://www.polskiezabytki.pl/m/obiekt/5325/Ochaby/>

Wnioski i wytyczne

Zaleca się poszukiwanie materiału źródłowego w celu jego archiwizacji.



LP	Miejscowość	Kraj	Typ obiektu	Lokalizacja
103.	OLBRACHCICE cz. Albrechtice, niem. Albersdorf	CZ	dwór	49.797253, 18.538606

Folwark Olbrachcice (Albersdorf, Unter Hof)

Uwagi o lokalizacji: Olbrachcice po raz pierwszy są wzmiankowane w roku 1447.

Powstanie:

Właściciel/budowniczy:

Uwagi o obiekcie:

Obecna funkcja obiektu: Obiekt nie istnieje.

Typ rezydencji: dwór. **Podtyp rezydencji:** ??.

Rejestracja:

Określenia:

Kod obiektu: (charakterystyka obiektu niepewna)

KD_W2 / ZD_??-W5 / PZ_O-03 / FZ_RE / NO / D3 / F4 / E_SZ / RS_W-O / ZOO-P / B_M-DC

Analiza urbanistyczna

Województwo (PL) Kraj (CZ)	Powiat	Gmina / Miasto	Dzielnica / Wieś
Morawsko-śląski	Karwina	Olbrachcice	Olbrachcice

Dostępność komunikacyjna: Obiekt znajdował się przy drodze lokalnej.

Dostępność wizualna: Obiekt nie istnieje.



Potwierdzenie lokalizacji (mapy)



Potwierdzenie istnienia obiektu.

Mapa Księstwa Cieszyńskiego (Ducatus in Silesia superiore Teschinensis) Jonasa Nigrinusa z 1724
https://upload.wikimedia.org/wikipedia/commons/9/91/Jonas_Nigrinus%2C_Ducatus_Teschinensis.jpg



Brak potwierdzenia istnienia obiektu. Możliwa lokalizacja – kółko nad 4 stawami.

Mapa Księstwa Cieszyńskiego (Principatus Silesiae Teschinensis) Matthäusa Schubartha z roku 1736
https://upload.wikimedia.org/wikipedia/commons/b/b3/Matthaeus_Schubarth%2C_Ducatus_Teschinensis.jpg



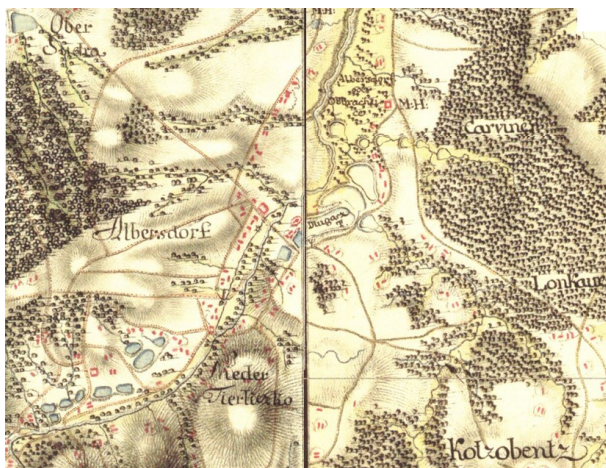


Potwierdzenie istnienia obiektu.

Mapa józefińska (Józef II), w wersji austriackiej (pierwsze mapowanie – Josephinische Landesaufnahme): Księstwo Górno-Śląskie 1763 (Herzogtum Ober-Schlesien 1763)

[https://mapire.eu/de/map/firstsurvey-](https://mapire.eu/de/map/firstsurvey-silesia/)

[silesia/?layers=osm%2C154&bbox=2023445.790079433%2C6415057.254895444%2C2047743.2104455833%2C6422700.957723961](https://mapire.eu/de/map/firstsurvey-silesia/)



Potwierdzenie istnienia obiektu.

Mapa józefińska (Józef II), w wersji czeskiej (pierwsze mapowanie – Josephinische Landesaufnahme): Księstwo Górno-Śląskie 1763 (Herzogtum Ober-Schlesien 1763)

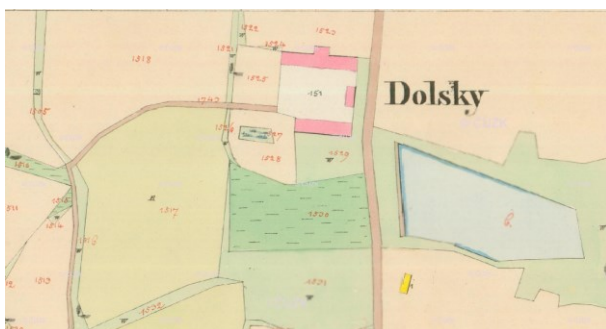
http://oldmaps.geolab.cz/map_region.pl?lang=cs&map_root=1vm&map_region=sl



Potwierdzenie istnienia obiektu.

Mapa franciszkańska (Franciszek II/I), w wersji austriackiej (drugie mapowanie - Franziszeische Landesaufnahme): Morawy i Śląsk 1836–1842 (Mähren und Schlesien 1836–1842)

<https://mapire.eu/de/map/secondsurvey-moravia/?layers=osm%2C62&bbox=1957740.4870870581%2C6372705.936672876%2C2152119.8500162615%2C6433855.559301017>



Potwierdzenie istnienia obiektu jako Dolsky (od nazwy okolicy).

Kataster austriacki (franciszkański)

Tereny Czech: <https://archivnimapy.cuzk.cz>



Potwierdzenie istnienia obiektu.

Mapa monarchii Habsburgów 1869-1887 (trzecie mapowanie - Franzisco-Josephinische Landesaufnahme) w skali 1:25000
<https://mapire.eu/de/map/thirdsurvey25000/?layers=osm%2C129&bbox=2109361.0098719993%2C6019414.765210961%2C2133658.4302381496%2C6027058.468039478>



Potwierdzenie istnienia obiektu.

Mapa monarchii Habsburgów 1869-1887 (trzecie mapowanie - Franzisco-Josephinische Landesaufnahme) w skali 1:25000
w wersji czeskiej
http://oldmaps.geolab.cz/map_region.pl?lang=cs&map_root=3vm&map_region=25



Potwierdzenie istnienia obiektu.

Mapa monarchii Habsburgów 1869-1887 (trzecie mapowanie - Franzisco-Josephinische Landesaufnahme) w skali 1:75000

<https://mapire.eu/de/map/thirdsurvey75000/?layers=osm%2C43&bbox=1901067.7191377215%2C6130849.589013578%2C1913216.4293207966%2C6134671.440427838>



Potwierdzenia obiektu jako Hof – mapa górna z 1921 r.

lub dvůr – mapa dolna z 1934 r.

Mapy polska WIG z okresu 20-lecia międzywojennego w skali

<http://igrek.amzp.pl/mapindex.php?cat=WIG100&listtype=standard&listsort=sortoption1>



Ikonografia historyczna (przemiany architektoniczne)

-nie znaleziono

Stan obecny

Opis: Obiekt nie istnieje.



Widok ogólny.
Google Maps

Bibliografia

- nie znaleziono

Wnioski i wytyczne

Zaleca się poszukiwanie materiału źródłowego w celu jego archiwizacji.



LP	Miejscowość	Kraj	Typ obiektu	Lokalizacja
103a.	OLBRACHCICE cz. Albrechtice, niem. Albersdorf	CZ	dwór	49.784191, 18.516953

Folwark Olbrachcice (Belgrad, Belehrad)

Uwagi o lokalizacji: Olbrachcice po raz pierwszy są wzmiankowane w roku 1447.

Powstanie: Występuje na mapach z XIX wieku

Właściciel/budowniczy:

Uwagi o obiekcie:

Obecna funkcja obiektu: Obiekt istnieje. Własność prywatna. Obiekt przemysłowy.

Typ rezydencji: dwór. **Podtyp rezydencji:** kasztel.

Rejestracja:

Określenia:

Kod obiektu: (charakterystyka obiektu niepewna)

KD_W2 / ZD_KS-W5 / PZ_O-O3 / FZ_RE / NO / D3 / F4 / E_SZ / RS_W-O / ZOO-P / B_M-DC

Analiza urbanistyczna

Województwo (PL) Kraj (CZ)	Powiat	Gmina / Miasto	Dzielnica / Wieś
Morawsko-śląski	Karwina	Olbrachcice	Olbrachcice

Dostępność komunikacyjna: Obiekt znajduje się przy drodze lokalnej.

Dostępność wizualna: Obiekt istnieje. Obecnie struktura budynków zmieniona.



Potwierdzenie lokalizacji (mapy)



Brak potwierdzenia istnienia obiektu.

Mapa Księstwa Cieszyńskiego (Ducatus in Silesia superiore Teschinensis) Jonasa Nigrinusa z 1724
https://upload.wikimedia.org/wikipedia/commons/9/91/Jonas_Nigrinus%2C_Ducatus_Teschinensis.jpg



Brak potwierdzenia istnienia obiektu.

Mapa Księstwa Cieszyńskiego (Principatus Silesiae Teschinensis) Matthäusa Schubartha z roku 1736
https://upload.wikimedia.org/wikipedia/commons/b/b3/Matthaeus_Schubarth%2C_Ducatus_Teschinensis.jpg



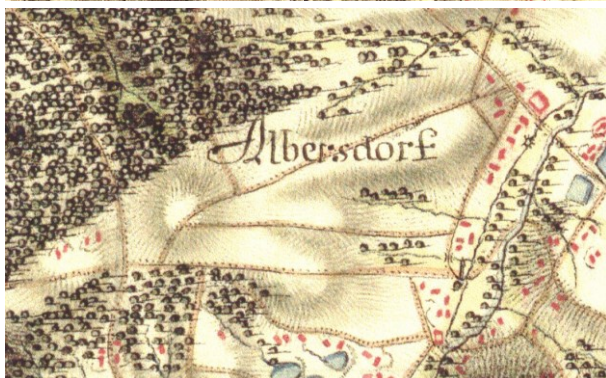
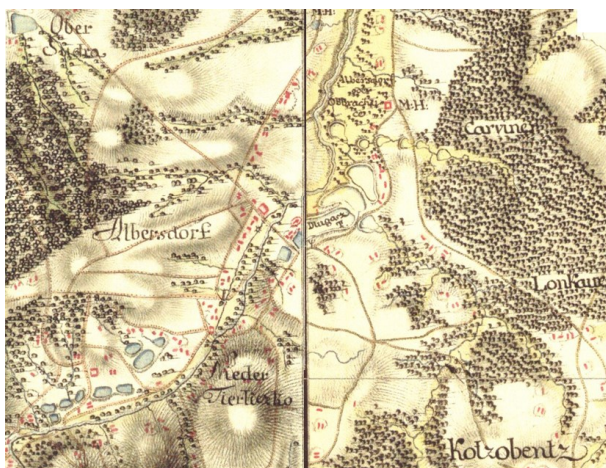


Brak potwierdzenia istnienia obiektu.

Mapa józefińska (Józef II), w wersji austriackiej (pierwsze mapowanie – Josephinische Landesaufnahme): Księstwo Górno-Śląskie 1763 (Herzogtum Ober-Schlesien 1763)

[https://mapire.eu/de/map/firstsurvey-](https://mapire.eu/de/map/firstsurvey-silesia/?layers=osm%2C154&bbox=2023445.790079433%2C6415057.254895444%2C2047743.2104455833%2C6422700.957723961)

[silesia/?layers=osm%2C154&bbox=2023445.790079433%2C6415057.254895444%2C2047743.2104455833%2C6422700.957723961](https://mapire.eu/de/map/firstsurvey-silesia/?layers=osm%2C154&bbox=2023445.790079433%2C6415057.254895444%2C2047743.2104455833%2C6422700.957723961)



Brak potwierdzenia istnienia obiektu.

Mapa józefińska (Józef II), w wersji czeskiej (pierwsze mapowanie – Josephinische Landesaufnahme): Księstwo Górno-Śląskie 1763 (Herzogtum Ober-Schlesien 1763)

http://oldmaps.geolab.cz/map_region.pl?lang=cs&map_root=1vm&map_region=sl

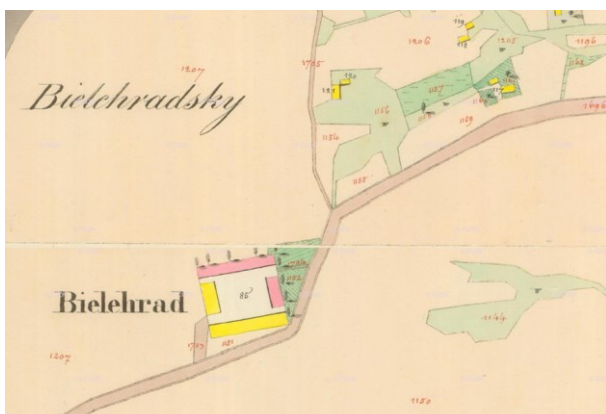


Potwierdzenie istnienia obiektu.

Mapa franciszkańska (Franciszek II/I), w wersji austriackiej (drugie mapowanie - Franziszeische Landesaufnahme): Morawy i Śląsk 1836–1842 (Mähren und Schlesien 1836–1842)

[https://mapire.eu/de/map/secondsurvey-](https://mapire.eu/de/map/secondsurvey-moravia/?layers=osm%2C62&bbox=1957740.4870870581%2C6372705.936672876%2C2152119.8500162615%2C6433855.559301017)

[moravia/?layers=osm%2C62&bbox=1957740.4870870581%2C6372705.936672876%2C2152119.8500162615%2C6433855.559301017](https://mapire.eu/de/map/secondsurvey-moravia/?layers=osm%2C62&bbox=1957740.4870870581%2C6372705.936672876%2C2152119.8500162615%2C6433855.559301017)



Potwierdzenie istnienia obiektu jako Belehrad.

Kataster austriacki (franciszkański)

Tereny Czech: <https://archivnimapy.cuzk.cz>



Potwierdzenie istnienia obiektu.

Mapa monarchii Habsburgów 1869-1887 (trzecie mapowanie - Franzisco-Josephinische Landesaufnahme) w skali 1:25000
<https://mapire.eu/de/map/thirdsurvey25000/?layers=osm%2C129&bbox=2109361.0098719993%2C6019414.765210961%2C2133658.4302381496%2C6027058.468039478>



Potwierdzenie istnienia obiektu.

Mapa monarchii Habsburgów 1869-1887 (trzecie mapowanie - Franzisco-Josephinische Landesaufnahme) w skali 1:25000
w wersji czeskiej
http://oldmaps.geolab.cz/map_region.pl?lang=cs&map_root=3vm&map_region=25



Potwierdzenie istnienia obiektu.

Mapa monarchii Habsburgów 1869-1887 (trzecie mapowanie - Franzisco-Josephinische Landesaufnahme) w skali 1:75000
<https://mapire.eu/de/map/thirdsurvey75000/?layers=osm%2C43&bbox=1901067.7191377215%2C6130849.589013578%2C1913216.4293207966%2C6134671.440427838>



Potwierdzenia obiektu jako Hof – mapa górna z 1921 r.

lub Belehrad – mapa dolna z 1934 r.

Mapy polska WIG z okresu 20-lecia międzywojennego w skali
<http://igrek.amzp.pl/mapindex.php?cat=WIG100&listtype=standard&listsort=sortoption1>



Ikografia historyczna (przemiany architektoniczne)



Dwór Belehrad pod koniec istnienia Księstwa cieszyńskiego.
Ze zbiorów Mariusza Makowskiego



Dwór Belehrad (dwudziestolecie międzywojenne).
Ze zbiorów Mariusza Makowskiego



Dwór Belehrad (lata 90-te XX wieku).
Ze zbiorów Mariusza Makowskiego



Dwór w roku 2014

<http://www.eksploratorzy.com.pl/viewtopic.php?f=179&t=19950>



Stan obecny

Opis: Obiekt istnieje.



Widok ogólny.

Google Maps

Bibliografia

<http://www.eksploratorzy.com.pl/viewtopic.php?f=179&t=19950>

Wnioski i wytyczne

Zaleca się poszukiwanie materiału źródłowego w celu jego archiwizacji.



LP	Miejscowość	Kraj	Typ obiektu	Lokalizacja
103c.	OLBRACHCICE cz. Albrechtice, niem. Albersdorf	CZ	dwór	49.770802, 18.534443

Folwark Olbrachcice (Czerwienky, Czerwinsky)

Uwagi o lokalizacji: Olbrachcice po raz pierwszy są wzmiankowane w roku 1447.

Powstanie: Występuje na mapach z XIX wieku

Właściciel/budowniczy:

Uwagi o obiekcie:

Obecna funkcja obiektu: Obiekt istnieje. Własność prywatna. Obiekt przemysłowy.

Typ rezydencji: dwór. **Podtyp rezydencji:** dwór parterowy (oznaczenie niepewne).

Rejestracja:

Określenia:

Kod obiektu: (charakterystyka obiektu niepewna)

KD_W2 / ZD_DP-W5 / PZ_O-O3 / FZ_RE / NO / D3 / F4 / E_SZ / RS_W-O / ZOO-P / B_M-DC

Analiza urbanistyczna

Województwo (PL) Kraj (CZ)	Powiat	Gmina / Miasto	Dzielnica / Wieś
Morawsko-śląski	Karwina	Olbrachcice	Olbrachcice

Dostępność komunikacyjna: Obiekt znajduje się przy drodze lokalnej.

Dostępność wizualna: Obiekt istnieje. Obecnie struktura budynków zmieniona.



Potwierdzenie lokalizacji (mapy)



Brak potwierdzenia istnienia obiektu.

Mapa Księstwa Cieszyńskiego (Ducatus in Silesia superiore Teschinensis) Jonasa Nigrinusa z 1724
https://upload.wikimedia.org/wikipedia/commons/9/91/Jonas_Nigrinus%2C_Ducatus_Teschinensis.jpg



Brak potwierdzenia istnienia obiektu.

Mapa Księstwa Cieszyńskiego (Principatus Silesiae Teschinensis) Matthäusa Schubartha z roku 1736
https://upload.wikimedia.org/wikipedia/commons/b/b3/Matthaeus_Schubarth%2C_Ducatus_Teschinensis.jpg





Brak potwierdzenia istnienia obiektu.

Mapa józefińska (Józef II), w wersji austriackiej (pierwsze mapowanie – Josephinische Landesaufnahme): Księstwo Górno-Śląskie 1763 (Herzogtum Ober-Schlesien 1763)

[https://mapire.eu/de/map/firstsurvey-](https://mapire.eu/de/map/firstsurvey-silesia/?layers=osm%2C154&bbox=2023445.790079433%2C6415057.254895444%2C2047743.2104455833%2C6422700.957723961)

[silesia/?layers=osm%2C154&bbox=2023445.790079433%2C6415057.254895444%2C2047743.2104455833%2C6422700.957723961](https://mapire.eu/de/map/firstsurvey-silesia/?layers=osm%2C154&bbox=2023445.790079433%2C6415057.254895444%2C2047743.2104455833%2C6422700.957723961)



Brak potwierdzenia istnienia obiektu. W dole dwa budynki w zbliżonej lokalizacji.

Mapa józefińska (Józef II), w wersji czeskiej (pierwsze mapowanie – Josephinische Landesaufnahme): Księstwo Górno-Śląskie 1763 (Herzogtum Ober-Schlesien 1763)

http://oldmaps.geolab.cz/map_region.pl?lang=cs&map_root=1vm&map_region=sl



Potwierdzenie istnienia obiektu.

Mapa franciszkańska (Franciszek II/I), w wersji austriackiej (drugie mapowanie - Franziszeische Landesaufnahme): Morawy i Śląsk 1836–1842 (Mähren und Schlesien 1836–1842)

<https://mapire.eu/de/map/secondsurvey-moravia/?layers=osm%2C62&bbox=1957740.4870870581%2C6372705.936672876%2C2152119.8500162615%2C6433855.559301017>



Potwierdzenie istnienia obiektu jako Czerwienky.

Kataster austriacki (franciszkański)

Tereny Czech: <https://archivnimapy.cuzk.cz>



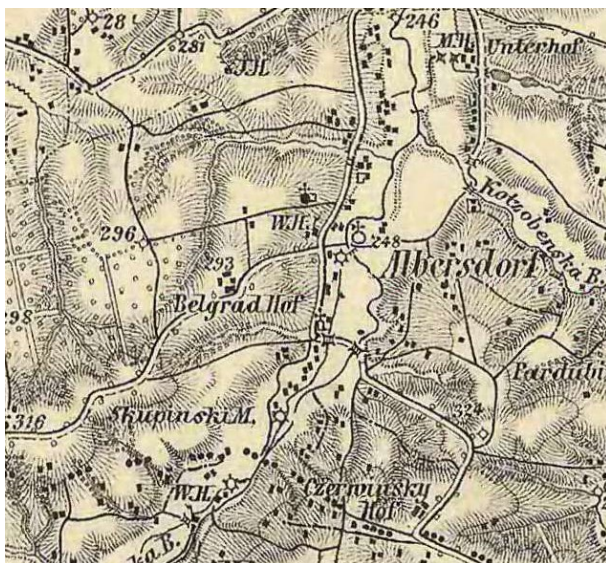
Potwierdzenie istnienia obiektu.

Mapa monarchii Habsburgów 1869-1887 (trzecie mapowanie - Franzisco-Josephinische Landesaufnahme) w skali 1:25000
<https://mapire.eu/de/map/thirdsurvey25000/?layers=osm%2C129&bbox=2109361.0098719993%2C6019414.765210961%2C2133658.4302381496%2C6027058.468039478>



-brak mapy

Mapa monarchii Habsburgów 1869-1887 (trzecie mapowanie - Franzisco-Josephinische Landesaufnahme) w skali 1:25000
w wersji czeskiej
http://oldmaps.geolab.cz/map_region.pl?lang=cs&map_root=3vm&map_region=25



Potwierdzenie istnienia obiektu.

Mapa monarchii Habsburgów 1869-1887 (trzecie mapowanie - Franzisco-Josephinische Landesaufnahme) w skali 1:75000
<https://mapire.eu/de/map/thirdsurvey75000/?layers=osm%2C43&bbox=1901067.7191377215%2C6130849.589013578%2C1913216.4293207966%2C6134671.440427838>



Potwierdzenia obiektu jako Hof – mapa górna z 1921 r.

lub folwark – mapa dolna z 1934 r.

Mapy polska WIG z okresu 20-lecia międzywojennego w skali
<http://igrek.amzp.pl/mapindex.php?cat=WIG100&listtype=standard&listsort=sortoption1>




Ikonomia historyczna (przemiany architektoniczne)

-nie znaleziono


Stan obecny

Opis: Obiekt nie istnieje.



Widok ogólny.
Google Maps





Obiekt w lokalizacji.
Google Maps

Bibliografia

- nie znaleziono

Wnioski i wytyczne

Zaleca się poszukiwanie materiału źródłowego w celu jego archiwizacji.



LP	Miejscowość	Kraj	Typ obiektu	Lokalizacja
104.	ORŁOWA (Orłów) cz. Orlová, niem. Orlau	CZ	dwór	49.846417, 18.431773

Dwór Orłowa

Uwagi o lokalizacji: Orłowa po raz pierwszy są wzmiankowane w roku 1227.

Powstanie: rok 1765.

Właściciel/budowniczy:

Uwagi o obiekcie: w latach 1902 – 1968 pełnił rolę szpitala. Potem niszczał niezagospodarowany i został rozebrany w latach 80-tych XX wieku. Pierwotny obiekt stanowiło na początku 9 osi środkowych.

Obecna funkcja obiektu: Obiekt nie istnieje.

Typ rezydencji: dwór. **Podtyp rezydencji:** kasztel.

Rejestracja:

Określenia: (niem.) Schloss

Kod obiektu: (charakterystyka obiektu niepewna)

KD_W2 / ZD_KS-W5 / PZ_O-O3 / FZ_RE / NO / D3 / F4 / E_SZ / RS_W-O / ZOO-P / B_M-DC

Analiza urbanistyczna

Województwo (PL) Kraj (CZ)	Powiat	Gmina / Miasto	Dzielnica / Wieś
Morawsko-śląski	Karwina	Orłowa	Miasto

Dostępność komunikacyjna: Obiekt znajdował się na terenie obecnego parku.

Dostępność wizualna: Obiekt nie istnieje.



Potwierdzenie lokalizacji (mapy)



Brak potwierdzenia istnienia obiektu.

Mapa Księstwa Cieszyńskiego (Ducatus in Silesia superiore Teschinensis) Jonasa Nigrinusa z 1724
https://upload.wikimedia.org/wikipedia/commons/9/91/Jonas_Nigrinus%2C_Ducatus_Teschinensis.jpg



Brak potwierdzenia istnienia obiektu.

Mapa Księstwa Cieszyńskiego (Principatus Silesiae Teschinensis) Matthäusa Schubartha z roku 1736
https://upload.wikimedia.org/wikipedia/commons/b/b3/Matthaeus_Schubarth%2C_Ducatus_Teschinensis.jpg



Potwierdzenie istnienia obiektu.

Mapa józefińska (Józef II), w wersji austriackiej (pierwsze mapowanie – Josephinische Landesaufnahme): Księstwo Górno-Śląskie 1763 (Herzogtum Ober-Schlesien 1763)
<https://mapire.eu/de/map/firstsurvey-silesia/?layers=osm%2C154&bbox=2023445.790079433%2C6415057.254895444%2C2047743.2104455833%2C6422700.957723961>



Potwierdzenie istnienia obiektu.

Mapa józefińska (Józef II), w wersji czeskiej (pierwsze mapowanie – Josephinische Landesaufnahme): Księstwo Górno-Śląskie 1763 (Herzogtum Ober-Schlesien 1763)

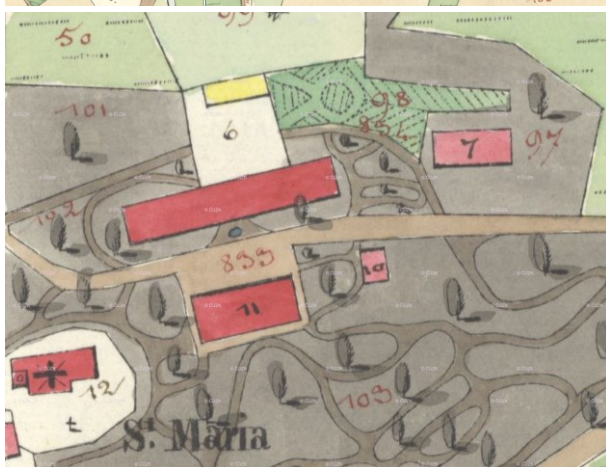
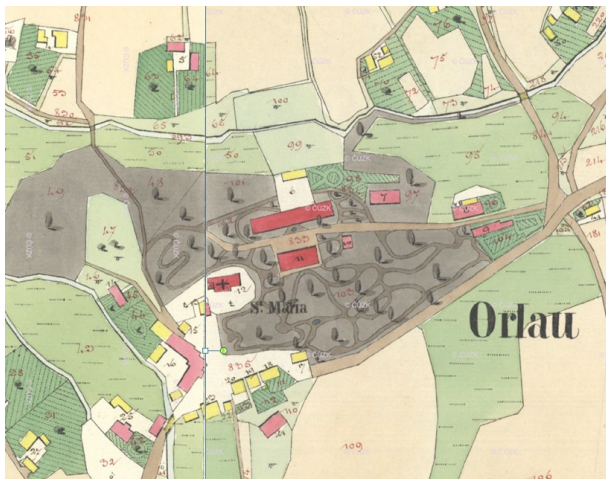
http://oldmaps.geolab.cz/map_region.pl?lang=cs&map_root=1vm&map_region=sl



Potwierdzenie istnienia obiektu.

Mapa franciszkańska (Franciszek II/I), w wersji austriackiej (drugie mapowanie - Franziszeische Landesaufnahme): Morawy i Śląsk 1836–1842 (Mähren und Schlesien 1836–1842)

<https://mapire.eu/de/map/secondsurvey-moravia/?layers=osm%2C62&bbox=1957740.4870870581%2C6372705.936672876%2C2152119.8500162615%2C6433855.559301017>

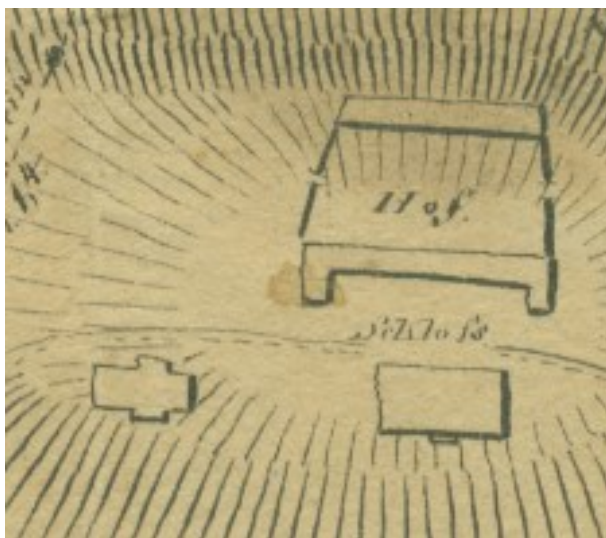


Potwierdzenie istnienia obiektu.

Kataster austriacki (franciszkański)

Tereny Czech: <https://archivnimapy.cuzk.cz>





Potwierdzenie istnienia obiektu.

Plan rezydencji z około 1830 roku
Ze zbiorów Mariusza Makowskiego



Potwierdzenie istnienia obiektu.

Mapa monarchii Habsburgów 1869-1887 (trzecie mapowanie - Franzisco-Josephinische Landesaufnahme) w skali 1:25000
<https://mapire.eu/de/map/thirdsurvey25000/?layers=osm%2C129&bbox=2109361.0098719993%2C6019414.765210961%2C2133658.4302381496%2C6027058.468039478>





Potwierdzenie istnienia obiektu.

Mapa monarchii Habsburgów 1869-1887 (trzecie mapowanie - Franzisco-Josephinische Landesaufnahme) w skali 1:25000 w wersji czeskiej

http://oldmaps.geolab.cz/map_region.pl?lang=cs&map_root=3vm&map_region=25

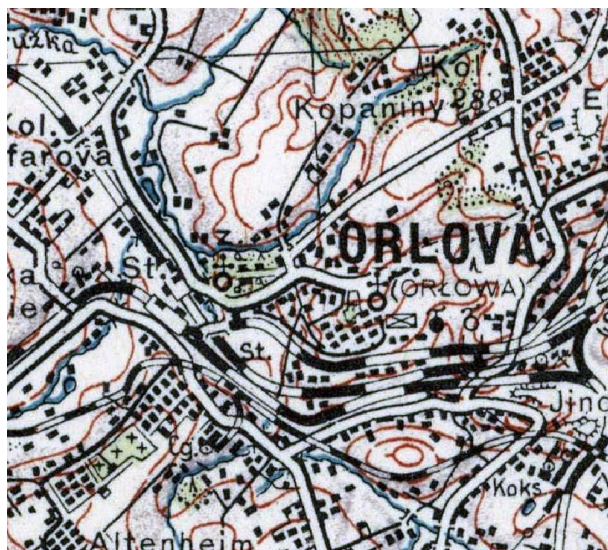


Potwierdzenie istnienia obiektu.

Mapa monarchii Habsburgów 1869-1887 (trzecie mapowanie - Franzisco-Josephinische Landesaufnahme) w skali 1:75000

<https://mapire.eu/de/map/thirdsurvey75000/?layers=osm%2C43&bbox=1901067.7191377215%2C6130849.589013578%2C1913216.4293207966%2C6134671.440427838>





Brak potwierdzenia obiektu – mapa górna z 1921 r.

lub zamek – mapa dolna z 1934 r.

Mapy polska WIG z okresu 20-lecia międzywojennego w skali

<http://igrek.amzp.pl/mapindex.php?cat=WIG100&listtype=standard&listsort=sortoption1>



Ikonografia historyczna (przemiany architektoniczne)

-nie znaleziono



Widok pałacu z roku 1879 od strony parku.

Ze zbiorów Mariusza Makowskiego



Widok pałacu z roku 1899 od strony parku.

Ze zbiorów Mariusza Makowskiego



Widok pałacu od strony parku (do roku 1902).

http://www.archives.cz/web/resources/soka_karvina/Orlovsky_zamek.pdf





Widok pałacu od strony parku (prawdopodobnie lata 1902-1916).
Ze zbiorów Mariusza Makowskiego



Widok pałacu od strony dziedzińca (prawdopodobnie lata 1902-1916).
Ze zbiorów Mariusza Makowskiego



Widok dziedzińca, gdy pałac funkcjonował jako szpital (dwudziestolecie międzywojenne).
Ze zbiorów Mariusza Makowskiego



Widok pałacu od strony parku (dwudziestolecie międzywojenne).
Ze zbiorów Mariusza Makowskiego



Widok pałacu od strony parku (rok 1937).
Ze zbiorów Mariusza Makowskiego



Widoki pałacu jako szpitala (lata 50-te lub 60-te XX wieku).
Ze zbiorów Mariusza Makowskiego

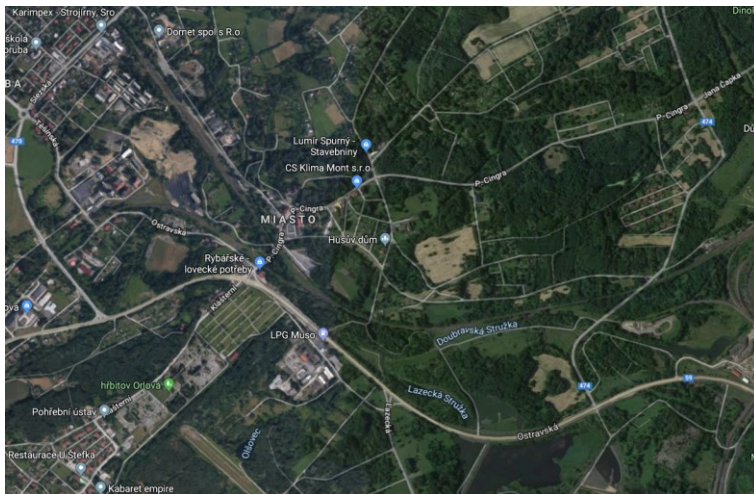


Widoki pałacu po opuszczeniu budynku przez szpital w roku 1968 (około 1971 roku).
Ze zbiorów Mariusza Makowskiego



Stan obecny

Opis: Obiekt nie istnieje.



Widok ogólny.
Google Maps



Bibliografia

<https://www.hrady.cz/index.php?OID=2820>

<http://www.zanikleobce.cz/index.php?obec=4451>

<http://www.severni-morava.cz/zamek-orlova/>

Wnioski i wytyczne

Zaleca się poszukiwanie materiału źródłowego w celu jego archiwizacji.



LP	Miejscowość	Kraj	Typ obiektu	Lokalizacja
104a.	ORŁOWA (Orłów) cz. Orlová, niem. Orlau	CZ	dwór	49.848552, 18.451429

Folwark Orłowa (Kopanina)

Uwagi o lokalizacji: Orłowa po raz pierwszy są wzmiankowane w roku 1227.

Powstanie:

Właściciel/budowniczy:

Uwagi o obiekcie:

Obecna funkcja obiektu: Obiekt nie istnieje.

Typ rezydencji: dwór. **Podtyp rezydencji:** ??.

Rejestracja:

Określenia: (niem.) Meierhof

Kod obiektu: (charakterystyka obiektu niepewna)

KD_W2 / ZD_??-W5 / PZ_O-O3 / FZ_RE / NO / D3 / F4 / E_SZ / RS_W-O / ZOO-P / B_M-DC

Analiza urbanistyczna

Województwo (PL) Kraj (CZ)	Powiat	Gmina / Miasto	Dzielnica / Wieś
Morawsko-śląski	Karwina	Ołowa	Miasto

Dostępność komunikacyjna: Obiekt znajdował się przy drodze lokalnej.

Dostępność wizualna: Obiekt nie istnieje.



Potwierdzenie lokalizacji (mapy)



Brak potwierdzenia istnienia obiektu.

Mapa Księstwa Cieszyńskiego (Ducatus in Silesia superiore Teschinensis) Jonasa Nigrinusa z 1724
https://upload.wikimedia.org/wikipedia/commons/9/91/Jonas_Nigrinus%2C_Ducatus_Teschinensis.jpg



Brak potwierdzenia istnienia obiektu.

Mapa Księstwa Cieszyńskiego (Principatus Silesiae Teschinensis) Matthäusa Schubartha z roku 1736
https://upload.wikimedia.org/wikipedia/commons/b/b3/Matthaeus_Schubarth%2C_Ducatus_Teschinensis.jpg





Brak potwierdzenia istnienia obiektu (obiekty zaznaczone w lokalizacji).

Mapa józefińska (Józef II), w wersji austriackiej (pierwsze mapowanie – Josephinische Landesaufnahme): Księstwo Górno-Śląskie 1763 (Herzogtum Ober-Schlesien 1763)

[https://mapire.eu/de/map/firstsurvey-](https://mapire.eu/de/map/firstsurvey-silesia/?layers=osm%2C154&bbox=2023445.790079433%2C6415057.254895444%2C2047743.2104455833%2C6422700.957723961)

[silesia/?layers=osm%2C154&bbox=2023445.790079433%2C6415057.254895444%2C2047743.2104455833%2C6422700.957723961](https://mapire.eu/de/map/firstsurvey-silesia/?layers=osm%2C154&bbox=2023445.790079433%2C6415057.254895444%2C2047743.2104455833%2C6422700.957723961)



Brak potwierdzenia istnienia obiektu.

Mapa józefińska (Józef II), w wersji czeskiej (pierwsze mapowanie – Josephinische Landesaufnahme): Księstwo Górno-Śląskie 1763 (Herzogtum Ober-Schlesien 1763)

http://oldmaps.geolab.cz/map_region.pl?lang=cs&map_root=1vm&map_region=sl



Potwierdzenie istnienia obiektu.

Mapa franciszkańska (Franciszek II/I), w wersji austriackiej (drugie mapowanie - Franziszeische Landesaufnahme): Morawy i Śląsk 1836–1842 (Mähren und Schlesien 1836–1842)

[https://mapire.eu/de/map/secondsurvey-](https://mapire.eu/de/map/secondsurvey-moravia/?layers=osm%2C62&bbox=1957740.4870870581%2C6372705.936672876%2C2152119.8500162615%2C6433855.559301017)

[moravia/?layers=osm%2C62&bbox=1957740.4870870581%2C6372705.936672876%2C2152119.8500162615%2C6433855.559301017](https://mapire.eu/de/map/secondsurvey-moravia/?layers=osm%2C62&bbox=1957740.4870870581%2C6372705.936672876%2C2152119.8500162615%2C6433855.559301017)



Potwierdzenie istnienia obiektu.

Kataster austriacki (franciszkański)

Tereny Czech: <https://archivnimapy.cuzk.cz>



Potwierdzenie istnienia obiektu.

Mapa monarchii Habsburgów 1869-1887 (trzecie mapowanie - Franzisco-Josephinische Landesaufnahme) w skali 1:25000
<https://mapire.eu/de/map/thirdsurvey25000/?layers=osm%2C129&bbox=2109361.0098719993%2C6019414.765210961%2C2133658.4302381496%2C6027058.468039478>



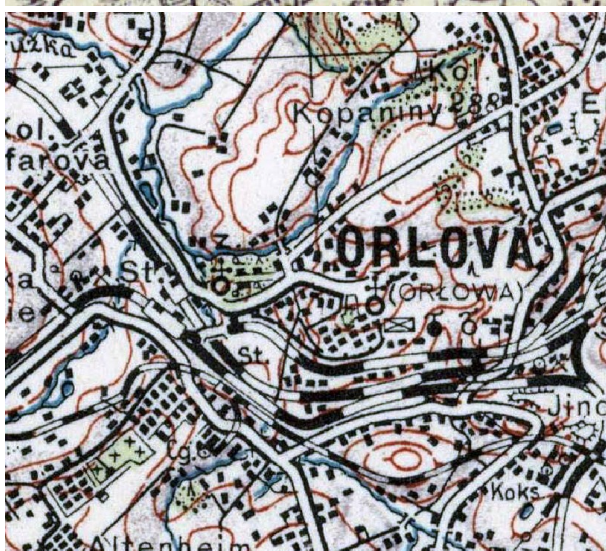
Potwierdzenie istnienia obiektu.

Mapa monarchii Habsburgów 1869-1887 (trzecie mapowanie - Franzisco-Josephinische Landesaufnahme) w skali 1:25000
w wersji czeskiej
http://oldmaps.geolab.cz/map_region.pl?lang=cs&map_root=3vm&map_region=25



Potwierdzenie istnienia obiektu.

Mapa monarchii Habsburgów 1869-1887 (trzecie mapowanie - Franzisco-Josephinische Landesaufnahme) w skali 1:75000
<https://mapire.eu/de/map/thirdsurvey75000/?layers=osm%2C43&bbox=1901067.7191377215%2C6130849.589013578%2C1913216.4293207966%2C6134671.440427838>



Brak potwierdzenia obiektu – mapa górna z 1921 r.

lub brak – mapa dolna z 1934 r.

Mapy polska WIG z okresu 20-lecia międzywojennego w skali
<http://igrek.amzp.pl/mapindex.php?cat=WIG100&listtype=standard&listsort=sortoption1>

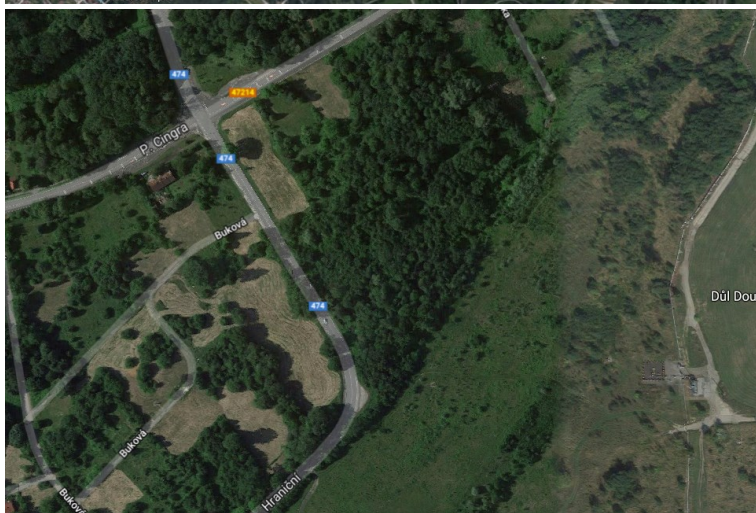
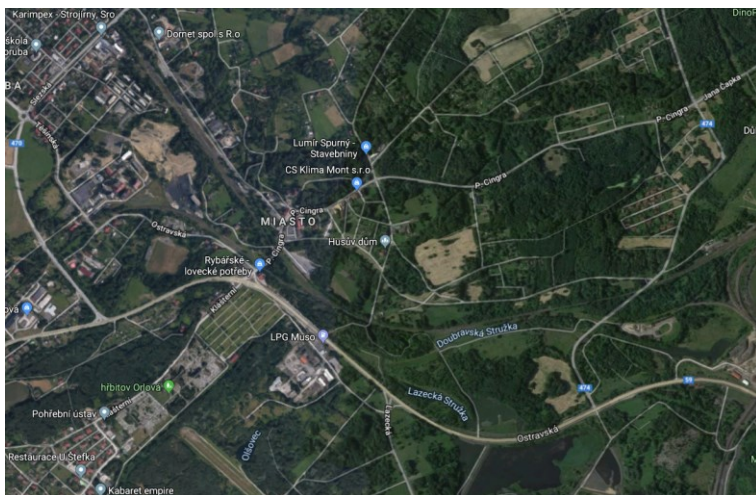


Ikonomia historyczna (przemiany architektoniczne)

-nie znaleziono

Stan obecny

Opis: Obiekt nie istnieje.



Widok ogólny.

Google Maps



Bibliografia

- nie znaleziono

Wnioski i wytyczne

Zaleca się poszukiwanie materiału źródłowego w celu jego archiwizacji.



LP	Miejscowość	Kraj	Typ obiektu	Lokalizacja
104b.	ORŁOWA (Orłów) cz. Orlová, niem. Orlau	CZ	dwór	49.848552, 18.451429

Folwark Orłowa (Orlauer Hof))

Uwagi o lokalizacji: Orłowa po raz pierwszy są wzmiankowane w roku 1227.

Powstanie:

Właściciel/budowniczy:

Uwagi o obiekcie:

Obecna funkcja obiektu: Obiekt nie istnieje.

Typ rezydencji: dwór. **Podtyp rezydencji:** ??.

Rejestracja:

Określenia: (niem.) Hof

Kod obiektu: (charakterystyka obiektu niepewna)

KD_W2 / ZD_??-W5 / PZ_O-03 / FZ_RE / NO / D3 / F4 / E_SZ / RS_W-O / ZOO-P / B_M-DC

Analiza urbanistyczna

Województwo (PL) Kraj (CZ)	Powiat	Gmina / Miasto	Dzielnica / Wieś
Morawsko-śląski	Karwina	Ołowa	Miasto

Dostępność komunikacyjna: Obiekt znajdował się przy drodze lokalnej.

Dostępność wizualna: Obiekt nie istnieje.



Potwierdzenie lokalizacji (mapy)



Brak potwierdzenia istnienia obiektu.

Mapa Księstwa Cieszyńskiego (Ducatus in Silesia superiore Teschinensis) Jonasa Nigrinusa z 1724
https://upload.wikimedia.org/wikipedia/commons/9/91/Jonas_Nigrinus%2C_Ducatus_Teschinensis.jpg



Brak potwierdzenia istnienia obiektu.

Mapa Księstwa Cieszyńskiego (Principatus Silesiae Teschinensis) Matthäusa Schubartha z roku 1736
https://upload.wikimedia.org/wikipedia/commons/b/b3/Matthaeus_Schubarth%2C_Ducatus_Teschinensis.jpg





Brak potwierdzenia istnienia obiektu (obiekty zaznaczone w lokalizacji).

Mapa józefińska (Józef II), w wersji austriackiej (pierwsze mapowanie – Josephinische Landesaufnahme): Księstwo Górno-Śląskie 1763 (Herzogtum Ober-Schlesien 1763)

<https://mapire.eu/de/map/firstsurvey-silesia/?layers=osm%2C154&bbox=2023445.790079433%2C6415057.254895444%2C2047743.2104455833%2C6422700.957723961>



Brak potwierdzenia istnienia obiektu.

Mapa józefińska (Józef II), w wersji czeskiej (pierwsze mapowanie – Josephinische Landesaufnahme): Księstwo Górno-Śląskie 1763 (Herzogtum Ober-Schlesien 1763)

http://oldmaps.geolab.cz/map_region.pl?lang=cs&map_root=1vm&map_region=sl



Potwierdzenie istnienia obiektu.

Mapa franciszkańska (Franciszek II/I), w wersji austriackiej (drugie mapowanie - Franziszeische Landesaufnahme): Morawy i Śląsk 1836–1842 (Mähren und Schlesien 1836–1842)

[https://mapire.eu/de/map/secondsurvey-](https://mapire.eu/de/map/secondsurvey-moravia/?layers=osm%2C62&bbox=1957740.4870870581%2C6372705.936672876%2C2152119.8500162615%2C6433855.559301017)

[moravia/?layers=osm%2C62&bbox=1957740.4870870581%2C6372705.936672876%2C2152119.8500162615%2C6433855.559301017](https://mapire.eu/de/map/secondsurvey-moravia/?layers=osm%2C62&bbox=1957740.4870870581%2C6372705.936672876%2C2152119.8500162615%2C6433855.559301017)



Potwierdzenie istnienia obiektu.



Kataster austriacki (franciszkański)

Tereny Czech: <https://archivnimapy.cuzk.cz>



Brak potwierdzenia istnienia obiektu.

Mapa monarchii Habsburgów 1869-1887 (trzecie mapowanie - Franzisco-Josephinische Landesaufnahme) w skali 1:25000
<https://mapire.eu/de/map/thirdsurvey25000/?layers=osm%2C129&bbox=2109361.0098719993%2C6019414.765210961%2C2133658.4302381496%2C6027058.468039478>



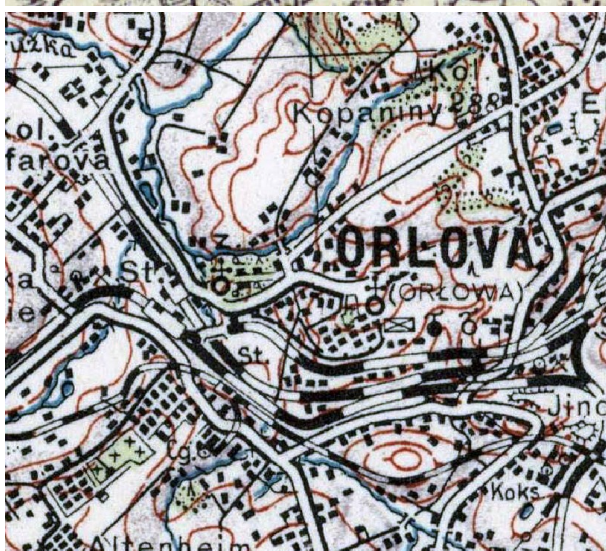
Brak potwierdzenia istnienia obiektu (w lokalizacji obiektu).

Mapa monarchii Habsburgów 1869-1887 (trzecie mapowanie - Franzisco-Josephinische Landesaufnahme) w skali 1:25000
w wersji czeskiej
http://oldmaps.geolab.cz/map_region.pl?lang=cs&map_root=3vm&map_region=25



Brak potwierdzenia istnienia obiektu.

Mapa monarchii Habsburgów 1869-1887 (trzecie mapowanie - Franzisco-Josephinische Landesaufnahme) w skali 1:75000
<https://mapire.eu/de/map/thirdsurvey75000/?layers=osm%2C43&bbox=1901067.7191377215%2C6130849.589013578%2C1913216.4293207966%2C6134671.440427838>



Brak potwierdzenia obiektu – mapa górna z 1921 r.

lub brak – mapa dolna z 1934 r.

Mapy polska WIG z okresu 20-lecia międzywojennego w skali
<http://igrek.amzp.pl/mapindex.php?cat=WIG100&listtype=standard&listsort=sortoption1>



Ikonomia historyczna (przemiany architektoniczne)

-nie znaleziono



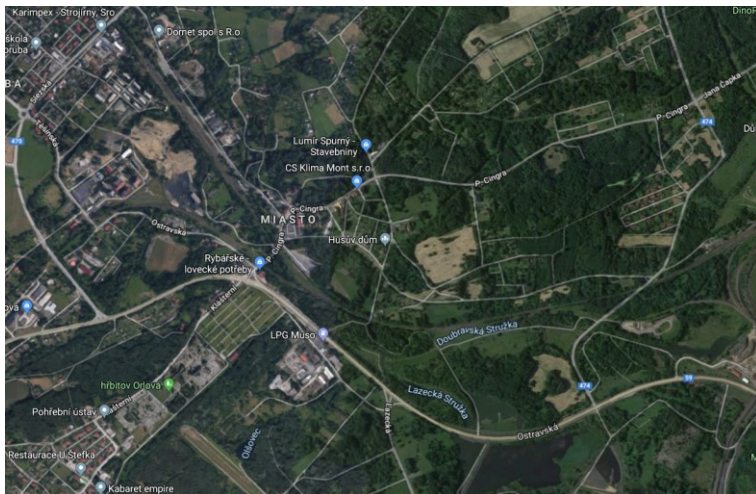
Prawdopodobnie widok na kościół od strony stawu Olovec. Możliwy widok folwarku.
<https://silesianweb.webnode.cz/orlova/#a15-ori-orlova-1915-vi-jpg1>





Stan obecny

Opis: Obiekt nie istnieje.



Widok ogólny.
Google Maps

Bibliografia

- nie znaleziono

Wnioski i wytyczne

Zaleca się poszukiwanie materiału źródłowego w celu jego archiwizacji.



LP	Miejscowość	Kraj	Typ obiektu	Lokalizacja
105.	OTRĘBÓW (Kaczyce) cz. Otrubkov, niem. Ottrembau	PL	dwór	49.825071, 18.585214

Folwark Otrębów (Unter Hof)

Uwagi o lokalizacji: Otrębów po raz pierwszy jest wzmiankowane w roku 1445.

Powstanie:

Właściciel/budowniczy:

Uwagi o obiekcie:

Obecna funkcja obiektu: Obiekt nie istnieje.

Typ rezydencji: dwór. **Podtyp rezydencji:** ??.

Rejestracja:

Określenia:

Kod obiektu: (charakterystyka obiektu niepewna)

KD_W2 / ZD_??-W5 / PZ_O-03 / FZ_RE / NO / D3 / F4 / E_SZ / RS_W-O / ZOO-P / B_M-DC

Analiza urbanistyczna

Województwo (PL) Kraj (CZ)	Powiat	Gmina / Miasto	Dzielnica / Wieś
Śląskie	cieszyński	Zebrzydowice	Otrębów Kaczyce

Dostępność komunikacyjna: Obiekt znajdował się przy drodze lokalnej.

Dostępność wizualna: Obiekt nie istnieje.



Potwierdzenie lokalizacji (mapy)



Brak potwierdzenia istnienia obiektu.

Mapa Księstwa Cieszyńskiego (Ducatus in Silesia superiore Teschinensis) Jonasa Nigrinusa z 1724
https://upload.wikimedia.org/wikipedia/commons/9/91/Jonas_Nigrinus%2C_Ducatus_Teschinensis.jpg



Brak potwierdzenia istnienia obiektu.

Mapa Księstwa Cieszyńskiego (Principatus Silesiae Teschinensis) Matthäusa Schubartha z roku 1736
https://upload.wikimedia.org/wikipedia/commons/b/b3/Matthaeus_Schubarth%2C_Ducatus_Teschinensis.jpg



Potwierdzenie istnienia obiektu.

Mapa józefińska (Józef II), w wersji austriackiej (pierwsze mapowanie – Josephinische Landesaufnahme): Księstwo Górno-Śląskie 1763 (Herzogtum Ober-Schlesien 1763)
<https://mapire.eu/de/map/firstsurvey-silesia/?layers=osm%2C154&bbox=2023445.790079433%2C6415057.254895444%2C2047743.2104455833%2C6422700.957723961>



Potwierdzenie istnienia obiektu.

Mapa józefińska (Józef II), w wersji czeskiej (pierwsze mapowanie – Josephinische Landesaufnahme): Księstwo Górno-Śląskie 1763 (Herzogtum Ober-Schlesien 1763)

http://oldmaps.geolab.cz/map_region.pl?lang=cs&map_root=1vm&map_region=sl



Potwierdzenie istnienia obiektu.

Mapa franciszkańska (Franciszek II/I), w wersji austriackiej (drugie mapowanie - Franziszeische Landesaufnahme): Morawy i Śląsk 1836–1842 (Mähren und Schlesien 1836–1842)

<https://mapire.eu/de/map/secondsurvey-moravia/?layers=osm%2C62&bbox=1957740.4870870581%2C6372705.936672876%2C2152119.8500162615%2C6433855.559301017>

-nie wystąpiono o odpis

Kataster austriacki (franciszkański)

Tereny Czech: <https://archivnimapy.cuzk.cz>



Potwierdzenie istnienia obiektu.

Mapa monarchii Habsburgów 1869-1887 (trzecie mapowanie - Franzisco-Josephinische Landesaufnahme) w skali 1:25000
<https://mapire.eu/de/map/thirdsurvey25000/?layers=osm%2C129&bbox=2109361.0098719993%2C6019414.765210961%2C2133658.4302381496%2C6027058.468039478>

-brak mapy

Mapa monarchii Habsburgów 1869-1887 (trzecie mapowanie - Franzisco-Josephinische Landesaufnahme) w skali 1:25000
w wersji czeskiej
http://oldmaps.geolab.cz/map_region.pl?lang=cs&map_root=3vm&map_region=25



Potwierdzenie istnienia obiektu.

Mapa monarchii Habsburgów 1869-1887 (trzecie mapowanie - Franzisco-Josephinische Landesaufnahme) w skali 1:75000
<https://mapire.eu/de/map/thirdsurvey75000/?layers=osm%2C43&bbox=1901067.7191377215%2C6130849.589013578%2C1913216.4293207966%2C6134671.440427838>



Potwierdzenia obiektu jako Hof – mapa górna z 1921 r.
lub folwark – mapa dolna z 1934 r.

Mapy polska WIG z okresu 20-lecia międzywojennego w skali
<http://igrek.amzp.pl/mapindex.php?cat=WIG100&listtype=standard&listsort=sortoption1>



Ikonografia historyczna (przemiany architektoniczne)

-nie znaleziono

Stan obecny

Opis: Obiekt nie istnieje.



Widok ogólny.

Google Maps

Bibliografia

- nie znaleziono

Wnioski i wytyczne

Zaleca się poszukiwanie materiału źródłowego w celu jego archiwizacji.



LP	Miejscowość	Kraj	Typ obiektu	Lokalizacja
106.	PAŃSKIE NOWE DWORY cz. Panské Nové Dvory, niem. Neuhof	CZ	dwór	49.694606, 18.391428

Folwark Pańskie Nowe Dwory

Uwagi o lokalizacji: Otrębów po raz pierwszy jest wzmiankowane w roku 1445.

Powstanie:

Właściciel/budowniczy:

Uwagi o obiekcie: obiekt niepewny.

Obecna funkcja obiektu: Obiekt nie istnieje.

Typ rezydencji: dwór. **Podtyp rezydencji:** ??.

Rejestracja:

Określenia:

Kod obiektu: (charakterystyka obiektu niepewna)

KD_W2 / ZD_??-W5 / PZ_O-03 / FZ_RE / NO / D3 / F4 / E_SZ / RS_W-O / ZOO-P / B_M-DC

Analiza urbanistyczna

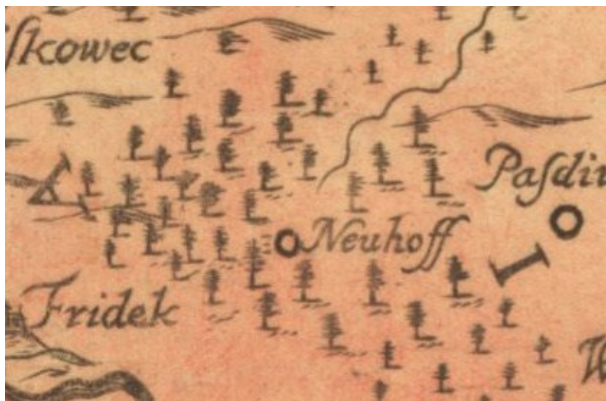
Województwo (PL) Kraj (CZ)	Powiat	Gmina / Miasto	Dzielnica / Wieś
Morawsko-śląski	Frýdek-Místek	Frýdek-Místek	Panské Nové Dvory

Dostępność komunikacyjna: Obiekt znajdował się przy drodze lokalnej.

Dostępność wizualna: Obiekt nie istnieje.



Potwierdzenie lokalizacji (mapy)



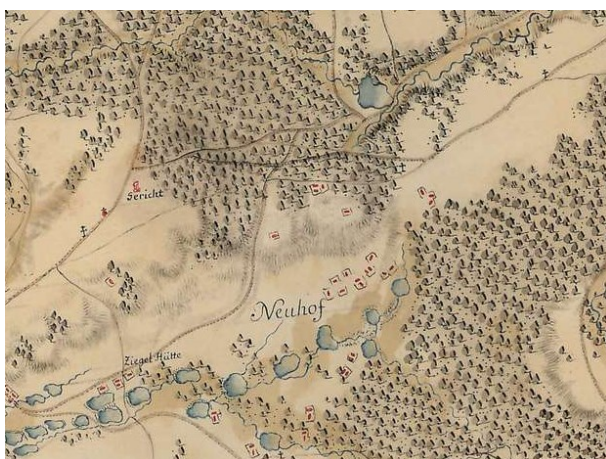
Brak potwierdzenia istnienia obiektu.

Mapa Księstwa Cieszyńskiego (Ducatus in Silesia superiore Teschinensis) Jonasa Nigrinusa z 1724
https://upload.wikimedia.org/wikipedia/commons/9/91/Jonas_Nigrinus%2C_Ducatus_Teschinensis.jpg



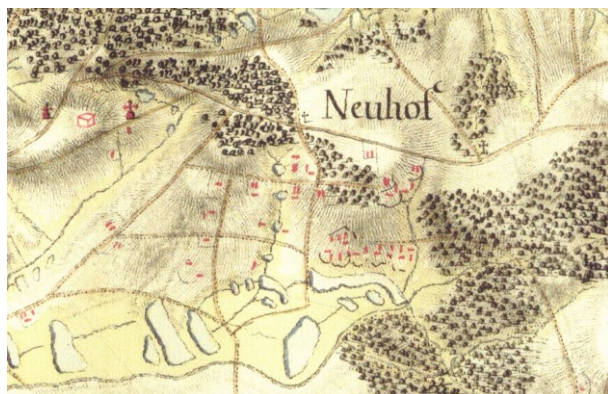
Brak potwierdzenia istnienia obiektu.

Mapa Księstwa Cieszyńskiego (Principatus Silesiae Teschinensis) Matthäusa Schubartha z roku 1736
https://upload.wikimedia.org/wikipedia/commons/b/b3/Matthaeus_Schubarth%2C_Ducatus_Teschinensis.jpg



Brak potwierdzenia istnienia obiektu.

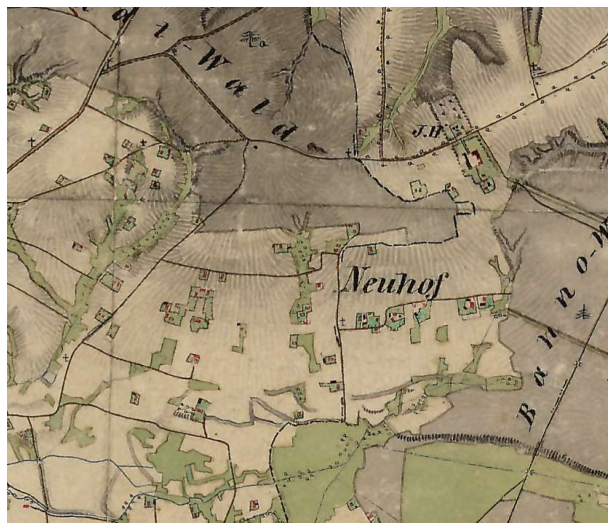
Mapa józefińska (Józef II), w wersji austriackiej (pierwsze mapowanie – Josephinische Landesaufnahme): Księstwo Górno-Śląskie 1763 (Herzogtum Ober-Schlesien 1763)
<https://mapire.eu/de/map/firstsurvey-silesia/?layers=osm%2C154&bbox=2023445.790079433%2C6415057.254895444%2C2047743.2104455833%2C6422700.957723961>



Brak potwierdzenia istnienia obiektu.

Mapa józefińska (Józef II), w wersji czeskiej (pierwsze mapowanie – Josephinische Landesaufnahme): Księstwo Górno-Śląskie 1763 (Herzogtum Ober-Schlesien 1763)

http://oldmaps.geolab.cz/map_region.pl?lang=cs&map_root=1vm&map_region=sl

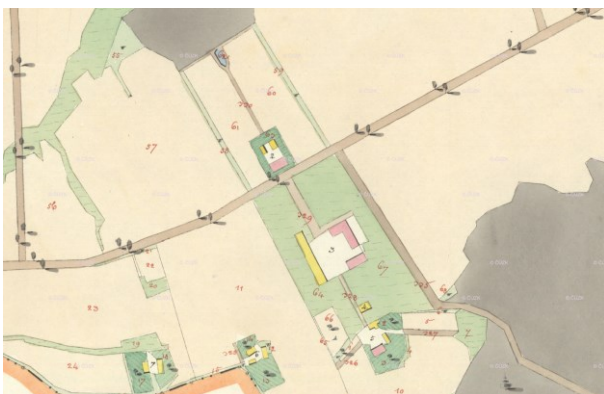


Potwierdzenie istnienia obiektu (jako leśniczówka J.H.).

Mapa franciszkańska (Franciszek II/I), w wersji austriackiej (drugie mapowanie - Franziszeische Landesaufnahme): Morawy i Śląsk 1836–1842 (Mähren und Schlesien 1836–1842)

[https://mapire.eu/de/map/secondsurvey-](https://mapire.eu/de/map/secondsurvey-moravia/?layers=osm%2C62&bbox=1957740.4870870581%2C6372705.936672876%2C2152119.8500162615%2C6433855.559301017)

[moravia/?layers=osm%2C62&bbox=1957740.4870870581%2C6372705.936672876%2C2152119.8500162615%2C6433855.559301017](https://mapire.eu/de/map/secondsurvey-moravia/?layers=osm%2C62&bbox=1957740.4870870581%2C6372705.936672876%2C2152119.8500162615%2C6433855.559301017)



Potwierdzenie istnienia obiektu (obiekt nie opisany).

Kataster austriacki (franciszkański)

Tereny Czech: <https://archivnimapy.cuzk.cz>



Potwierdzenie istnienia obiektu (obiekt nie opisany).

Mapa monarchii Habsburgów 1869-1887 (trzecie mapowanie - Franzisco-Josephinische Landesaufnahme) w skali 1:25000

<https://mapire.eu/de/map/thirdsurvey25000/?layers=osm%2C129&bbox=2109361.0098719993%2C6019414.765210961%2C2133658.4302381496%2C6027058.468039478>

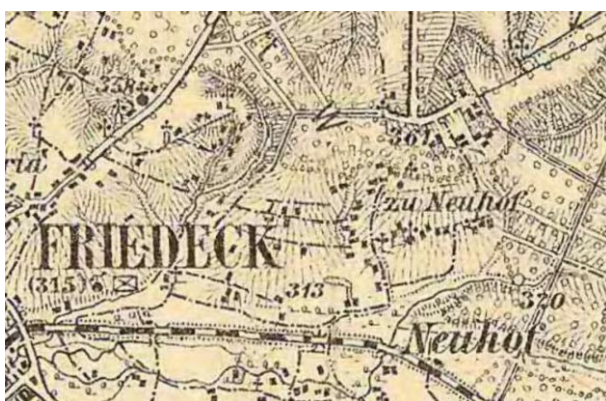




Potwierdzenie istnienia obiektu (obiekt nie opisany).

Mapa monarchii Habsburgów 1869-1887 (trzecie mapowanie - Franzisco-Josephinische Landesaufnahme) w skali 1:25000 w wersji czeskiej

http://oldmaps.geolab.cz/map_region.pl?lang=cs&map_root=3vm&map_region=25

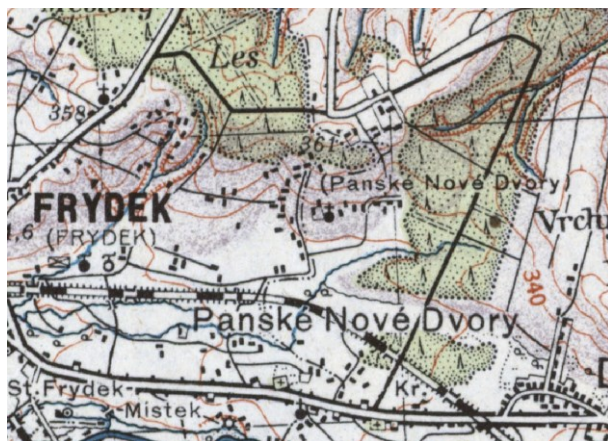


Potwierdzenie istnienia obiektu (obiekt nie opisany).

Mapa monarchii Habsburgów 1869-1887 (trzecie mapowanie - Franzisco-Josephinische Landesaufnahme) w skali 1:75000

<https://mapire.eu/de/map/thirdsurvey75000/?layers=osm%2C43&bbox=1901067.7191377215%2C6130849.589013578%2C1913216.4293207966%2C6134671.440427838>





Brak potwierdzenia obiektu – mapa górna z 1921 r.

lub brak – mapa dolna z 1934 r.

Mapy polska WIG z okresu 20-lecia międzywojennego w skali

<http://igrek.amzp.pl/mapindex.php?cat=WIG100&listtype=standard&listsort=sortoption1>



Ikonografia historyczna (przemiany architektoniczne)

-nie znaleziono

Stan obecny

Opis: Obiekt nie istnieje. Pozostał jeden budynek gospodarczy.



Widok ogólny.

Google Maps

Bibliografia

- nie znaleziono

Wnioski i wytyczne

Zaleca się poszukiwanie materiału źródłowego w celu jego archiwizacji.



LP	Miejscowość	Kraj	Typ obiektu	Lokalizacja
107.	PARCHÓW (Hażlach) cz. ??, niem. Parchau	PL	dwór	49.787594, 18.623145

Folwark Parchów

Uwagi o lokalizacji: Parchów po raz pierwszy jest wzmiankowane w roku ????.

Powstanie:

Właściciel/budowniczy:

Uwagi o obiekcie:

Obecna funkcja obiektu: Obiekt nie istnieje.

Typ rezydencji: dwór. **Podtyp rezydencji:** ??.

Rejestracja:

Określenia:

Kod obiektu: (charakterystyka obiektu niepewna)

KD_W2 / ZD_??-W5 / PZ_O-03 / FZ_RE / NO / D3 / F4 / E_SZ / RS_W-O / ZOO-P / B_M-DC

Analiza urbanistyczna

Województwo (PL) Kraj (CZ)	Powiat	Gmina / Miasto	Dzielnica / Wieś
Śląskie	cieszyński	Hażlach	Parchów

Dostępność komunikacyjna: Obiekt znajdował się przy drodze lokalnej.

Dostępność wizualna: Obiekt nie istnieje.



Potwierdzenie lokalizacji (mapy)



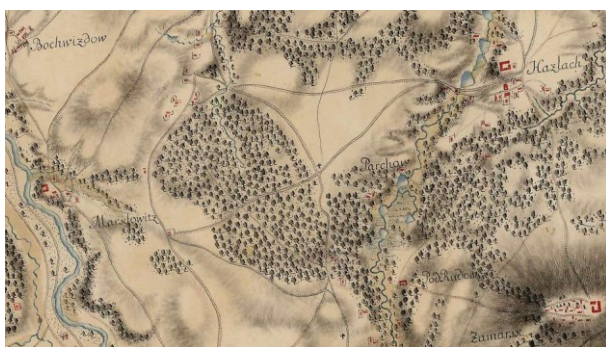
Brak potwierdzenia istnienia obiektu.

Mapa Księstwa Cieszyńskiego (Ducatus in Silesia superiore Teschinensis) Jonasa Nigrinusa z 1724
https://upload.wikimedia.org/wikipedia/commons/9/91/Jonas_Nigrinus%2C_Ducatus_Teschinensis.jpg



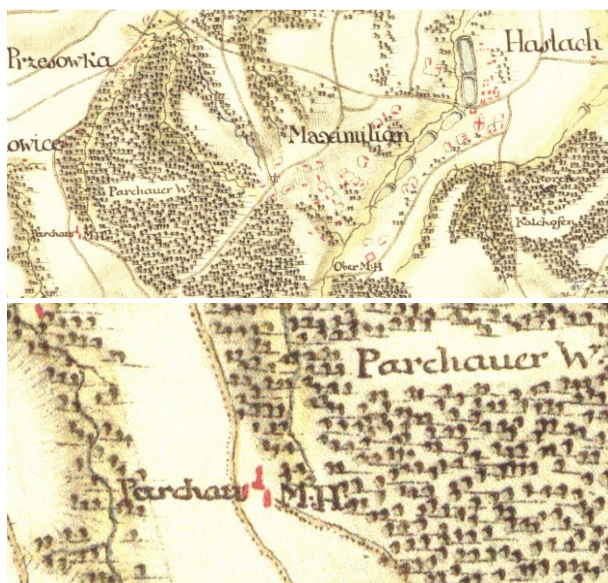
Brak potwierdzenia istnienia obiektu.

Mapa Księstwa Cieszyńskiego (Principatus Silesiae Teschinensis) Matthäusa Schubartha z roku 1736
https://upload.wikimedia.org/wikipedia/commons/b/b3/Matthaeus_Schubarth%2C_Ducatus_Teschinensis.jpg



Brak potwierdzenia istnienia obiektu. Być może obiekt w lokalizacji.

Mapa józefińska (Józef II), w wersji austriackiej (pierwsze mapowanie – Josephinische Landesaufnahme): Księstwo Górno-Śląskie 1763 (Herzogtum Ober-Schlesien 1763)
<https://mapire.eu/de/map/firstsurvey-silesia/?layers=osm%2C154&bbox=2023445.790079433%2C6415057.254895444%2C2047743.2104455833%2C6422700.957723961>



Potwierdzenie istnienia obiektu.

Mapa józefińska (Józef II), w wersji czeskiej (pierwsze mapowanie – Josephinische Landesaufnahme): Księstwo Górno-Śląskie 1763 (Herzogtum Ober-Schlesien 1763)

http://oldmaps.geolab.cz/map_region.pl?lang=cs&map_root=1vm&map_region=sl



Brak potwierdzenia istnienia obiektu (w lokalizacji budynku).

Mapa franciszkańska (Franciszek II/I), w wersji austriackiej (drugie mapowanie - Franziszeische Landesaufnahme): Morawy i Śląsk 1836–1842 (Mähren und Schlesien 1836–1842)



<https://mapire.eu/de/map/secondsurvey-moravia/?layers=osm%2C62&bbox=1957740.4870870581%2C6372705.936672876%2C2152119.8500162615%2C6433855.559301017>

-nie wystąpiono o odpis

Kataster austriacki (franciszkański)

Tereny Czech: <https://archivnimapy.cuzk.cz>



Brak potwierdzenia istnienia obiektu.

Mapa monarchii Habsburgów 1869-1887 (trzecie mapowanie - Franzisco-Josephinische Landesaufnahme) w skali 1:25000

<https://mapire.eu/de/map/thirdsurvey25000/?layers=osm%2C129&bbox=2109361.0098719993%2C6019414.765210961%2C2133658.4302381496%2C6027058.468039478>

-brak mapy

Mapa monarchii Habsburgów 1869-1887 (trzecie mapowanie - Franzisco-Josephinische Landesaufnahme) w skali 1:25000 w wersji czeskiej

http://oldmaps.geolab.cz/map_region.pl?lang=cs&map_root=3vm&map_region=25



Brak potwierdzenia istnienia obiektu.

Mapa monarchii Habsburgów 1869-1887 (trzecie mapowanie - Franzisco-Josephinische Landesaufnahme) w skali 1:75000
<https://mapire.eu/de/map/thirdsurvey75000/?layers=osm%2C43&bbox=1901067.7191377215%2C6130849.589013578%2C1913216.4293207966%2C6134671.440427838>



Brak potwierdzenia obiektu – mapa górna z 1921 r.

lub brak – mapa dolna z 1934 r.

Mapy polska WIG z okresu 20-lecia międzywojennego w skali
<http://igrek.amzp.pl/mapindex.php?cat=WIG100&listtype=standard&listsort=sortoption1>



Ikonografia historyczna (przemiany architektoniczne)

-nie znaleziono

Stan obecny

Opis: Obiekt nie istnieje.



Widok ogólny.

Google Maps

Bibliografia

- nie znaleziono

Wnioski i wytyczne

Zaleca się poszukiwanie materiału źródłowego w celu jego archiwizacji.



LP	Miejscowość	Kraj	Typ obiektu	Lokalizacja
108.	PIERSTNA (Piersna) cz. Prstná, niem. Piersna	CZ	dwór	49.901884, 18.551496

Folwark Pierstna

Uwagi o lokalizacji: Pierstna po raz pierwszy jest wzmiankowana w roku 1447.

Powstanie:

Właściciel/budowniczy:

Uwagi o obiekcie: w roku 1798 przebudowany na pałac myśliwski.

Obecna funkcja obiektu: Obiekt nie istnieje.

Typ rezydencji: dwór. **Podtyp rezydencji:** ??.

Rejestracja:

Określenia: (cz.) zámeček k, (niem.) Schloss

Kod obiektu: (charakterystyka obiektu niepewna)

KD_W2 / ZD_??-W5 / PZ_O-03 / FZ_BA / NO / D3 / F4 / E_SZ / RS_W-O / ZOO-P / B_M-DC

Analiza urbanistyczna

Województwo (PL) Kraj (CZ)	Powiat	Gmina / Miasto	Dzielnica / Wieś
Morawsko-śląski	Karwina	Piotrowice koło Karwiny	Pierstna

Dostępność komunikacyjna: Obiekt znajduje się przy drodze lokalnej.

Dostępność wizualna: Obiekt istnieje. Obecnie hotel.

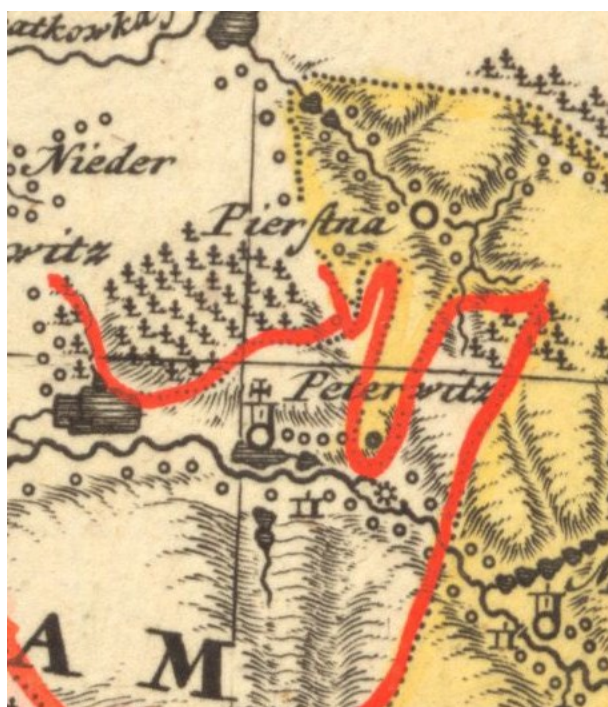


Potwierdzenie lokalizacji (mapy)



Brak potwierdzenia istnienia obiektu.

Mapa Księstwa Cieszyńskiego (Ducatus in Silesia superiore Teschinensis) Jonasa Nigrinusa z 1724
https://upload.wikimedia.org/wikipedia/commons/9/91/Jonas_Nigrinus%2C_Ducatus_Teschinensis.jpg



Brak potwierdzenia istnienia obiektu.

Mapa Księstwa Cieszyńskiego (Principatus Silesiae Teschinensis) Matthäusa Schubartha z roku 1736
https://upload.wikimedia.org/wikipedia/commons/b/b3/Matthaeus_Schubarth%2C_Ducatus_Teschinensis.jpg

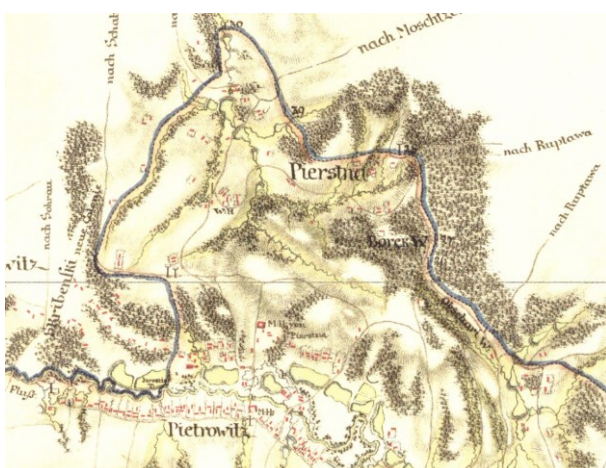


Brak potwierdzenia istnienia obiektu.

Mapa józefińska (Józef II), w wersji austriackiej (pierwsze mapowanie – Josephinische Landesaufnahme): Księstwo Górno-Śląskie 1763 (Herzogtum Ober-Schlesien 1763)

<https://mapire.eu/de/map/firstsurvey-silesia/?layers=osm%2C154&bbox=2023445.790079433%2C6415057.254895444%2C2047743.2104455833%2C6422700.957723961>

<https://mapire.eu/de/map/firstsurvey-silesia/?layers=osm%2C154&bbox=2023445.790079433%2C6415057.254895444%2C2047743.2104455833%2C6422700.957723961>





Potwierdzenie istnienia obiektu.

Mapa józefińska (Józef II), w wersji czeskiej (pierwsze mapowanie – Josephinische Landesaufnahme): Księstwo Górno-Śląskie 1763 (Herzogtum Ober-Schlesien 1763)

http://oldmaps.geolab.cz/map_region.pl?lang=cs&map_root=1vm&map_region=sl



Ikonografia historyczna (przemiany architektoniczne)

-nie znaleziono

Stan obecny

Opis: Obiekt nie istnieje.



Widok ogólny.
Google Maps



Bibliografia

- nie znaleziono

<http://www.zamecek-petrovice.cz/historia-zamku/>

<https://tramwajcieszynski.pl/zamki-nad-piotrowka-cz-2-piersna-prstna-zameczek-petrovice/>

Wnioski i wytyczne

Zaleca się poszukiwanie materiału źródłowego w celu jego archiwizacji.



LP	Miejscowość	Kraj	Typ obiektu	Lokalizacja
108a.	PIERSTNA (Piersna) cz. Prstná, niem. Piersna	CZ	dwór	49.901884, 18.551496

Dwór (myśliwski) Pierstna

Uwagi o lokalizacji: Pierstna po raz pierwszy jest wzmiankowana w roku 1447.

Powstanie: rok 1798.

Właściciel/budowniczy: ród Gussnar.

Uwagi o obiekcie: Wzniesiony w stylu empire.

Obecna funkcja obiektu: Obiekt istnieje. Obecnie obiekt hotelowy.

Typ rezydencji: dwór. **Podtyp rezydencji:** dwór kasztelowy.

Rejestracja:

Określenia: (cz.) zámeček k, (niem.) Schloss

Kod obiektu: (charakterystyka obiektu niepewna)

KD_W2 / ZD_KS-W5 / PZ_O-O3 / FZ_KL / NO / D3 / F4 / E_SZ / RS_W-O / ZOO-P / B_M-DC

Analiza urbanistyczna

Województwo (PL) Kraj (CZ)	Powiat	Gmina / Miasto	Dzielnica / Wieś
Śląskie	Karwina	Piotrowice koło Karwiny	Pierstna

Dostępność komunikacyjna: Obiekt znajduje się przy drodze lokalnej.

Dostępność wizualna: Obiekt istnieje. Obecnie hotel.



Potwierdzenie lokalizacji (mapy)



Potwierdzenie istnienia obiektu (brak oznaczenia).

Mapa franciszkańska (Franciszek II/I), w wersji austriackiej (drugie mapowanie - Franziszeische Landesaufnahme): Morawy i Śląsk 1836–1842 (Mähren und Schlesien 1836–1842)

[https://mapire.eu/de/map/secondsurvey-](https://mapire.eu/de/map/secondsurvey-moravia/)

[moravia/?layers=osm%2C62&bbox=1957740.4870870581%2C6372705.936672876%2C2152119.8500162615%2C6433855.559301017](https://mapire.eu/de/map/secondsurvey-moravia/?layers=osm%2C62&bbox=1957740.4870870581%2C6372705.936672876%2C2152119.8500162615%2C6433855.559301017)



Potwierdzenie istnienia obiektu (brak oznaczenia).

Kataster austriacki (franciszkański)

Tereny Czech: <https://archivnimapy.cuzk.cz>



Potwierdzenie istnienia obiektu.

Mapa monarchii Habsburgów 1869-1887 (trzecie mapowanie - Franzisco-Josephinische Landesaufnahme) w skali 1:25000
<https://mapire.eu/de/map/thirdsurvey25000/?layers=osm%2C129&bbox=2109361.0098719993%2C6019414.765210961%2C2133658.4302381496%2C6027058.468039478>



Potwierdzenie istnienia obiektu.

Mapa monarchii Habsburgów 1869-1887 (trzecie mapowanie - Franzisco-Josephinische Landesaufnahme) w skali 1:25000
 w wersji czeskiej
http://oldmaps.geolab.cz/map_region.pl?lang=cs&map_root=3vm&map_region=25



Brak potwierdzenia istnienia obiektu.

Mapa monarchii Habsburgów 1869-1887 (trzecie mapowanie - Franzisco-Josephinische Landesaufnahme) w skali 1:75000
<https://mapire.eu/de/map/thirdsurvey75000/?layers=osm%2C43&bbox=1901067.7191377215%2C6130849.589013578%2C1913216.4293207966%2C6134671.440427838>





Potwierdzenie obiektu jako Schloss – mapa górna z 1921 r.
lub dwór – mapa dolna z 1934 r.

Mapy polska WIG z okresu 20-lecia międzywojennego w skali
<http://igrek.amzp.pl/mapindex.php?cat=WIG100&listtype=standard&listsort=sortoption1>



Ikografia historyczna (przemiany architektoniczne)

-nie znaleziono



Dwór na początku XX wieku
Ze zbiorów Mariusza Makowskiego



Dwór na początku XX wieku
Ze zbiorów Mariusza Makowskiego





Dwór jako obiekt opuszczony w roku 1968.
Ze zbiorów Mariusza Makowskiego



Dwór w roku 2003.
Ze zbiorów Mariusza Makowskiego



Dwór w roku 2005 (fot. J. Tesarczyk).
Ze zbiorów Mariusza Makowskiego






Widok dworu w roku 2016.

https://www.youtube.com/watch?v=H_IYCTxMaME



Stan obecny

Opis: Obiekt nie istnieje.



Widok ogólny.
Google Maps

Bibliografia

<http://www.zamecek-petrovice.cz/historia-zamku/>

<https://tramwajcieszynski.pl/zamki-nad-piotrowka-cz-2-piersna-prstna-zameczek-petrovice/>

Wnioski i wytyczne

Zaleca się poszukiwanie materiału źródłowego w celu jego archiwizacji.



LP	Miejscowość	Kraj	Typ obiektu	Lokalizacja
109.	PIERŚCIEC cz. Prstec, niem. Perstetz	PL	dwór	49.834065, 18.816912

Dwór Pierściec

Uwagi o lokalizacji: Pierściec po raz pierwszy jest wzmiankowane w roku 1545.

Powstanie:

Właściciel/budowniczy:

Uwagi o obiekcie:

Obecna funkcja obiektu: Obiekt nie istnieje.

Typ rezydencji: dwór. **Podtyp rezydencji:** dwór parterowy.

Rejestracja:

Określenia:

Kod obiektu: (charakterystyka obiektu niepewna)

KD_W2 / ZD_DP-W5 / PZ_O-O3 / FZ_RE / NO / D3 / F4 / E_SZ / RS_W-O / ZOO-P / B_M-DC

Analiza urbanistyczna

Województwo (PL) Kraj (CZ)	Powiat	Gmina / Miasto	Dzielnica / Wieś
Śląskie	cieszyński	Skoczów	Pierściec

Dostępność komunikacyjna: Obiekt znajdował się przy drodze lokalnej.

Dostępność wizualna: Obiekt nie istnieje.



Potwierdzenie lokalizacji (mapy)



Brak potwierdzenia istnienia obiektu.

Mapa Księstwa Cieszyńskiego (Ducatus in Silesia superiore Teschinensis) Jonasa Nigrinusa z 1724
https://upload.wikimedia.org/wikipedia/commons/9/91/Jonas_Nigrinus%2C_Ducatus_Teschinensis.jpg



Potwierdzenie istnienia obiektu.

Mapa Księstwa Cieszyńskiego (Principatus Silesiae Teschinensis) Matthäusa Schubartha z roku 1736
https://upload.wikimedia.org/wikipedia/commons/b/b3/Matthaeus_Schubarth%2C_Ducatus_Teschinensis.jpg



Potwierdzenie istnienia obiektu.

Mapa józefińska (Józef II), w wersji austriackiej (pierwsze mapowanie – Josephinische Landesaufnahme): Księstwo Górno-Śląskie 1763 (Herzogtum Ober-Schlesien 1763)



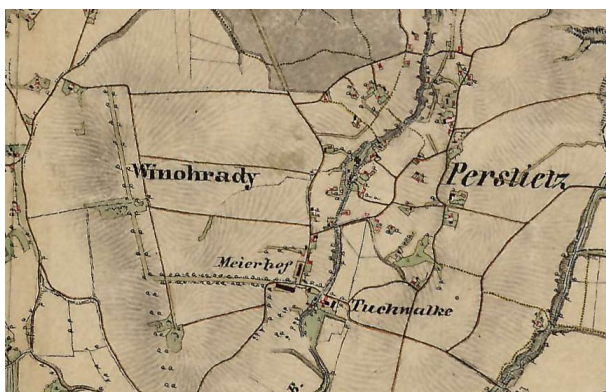
<https://mapire.eu/de/map/firstsurvey-silesia/?layers=osm%2C154&bbox=2023445.790079433%2C6415057.254895444%2C2047743.2104455833%2C6422700.957723961>



Brak potwierdzenia istnienia obiektu (w lokalizacji obiekty).

Mapa józefińska (Józef II), w wersji czeskiej (pierwsze mapowanie – Josephinische Landesaufnahme): Księstwo Górno-Śląskie 1763 (Herzogtum Ober-Schlesien 1763)

http://oldmaps.geolab.cz/map_region.pl?lang=cs&map_root=1vm&map_region=sl



Potwierdzenie istnienia obiektu.

Mapa franciszkańska (Franciszek II/I), w wersji austriackiej (drugie mapowanie - Franziszeische Landesaufnahme): Moravia i Śląsk 1836–1842 (Mähren und Schlesien 1836–1842)

<https://mapire.eu/de/map/secondsurvey-moravia/?layers=osm%2C62&bbox=1957740.4870870581%2C6372705.936672876%2C2152119.8500162615%2C6433855.559301017>



-nie wystąpiono o odpis

Kataster austriacki (franciszkański)

Tereny Czech: <https://archivnimapy.cuzk.cz>

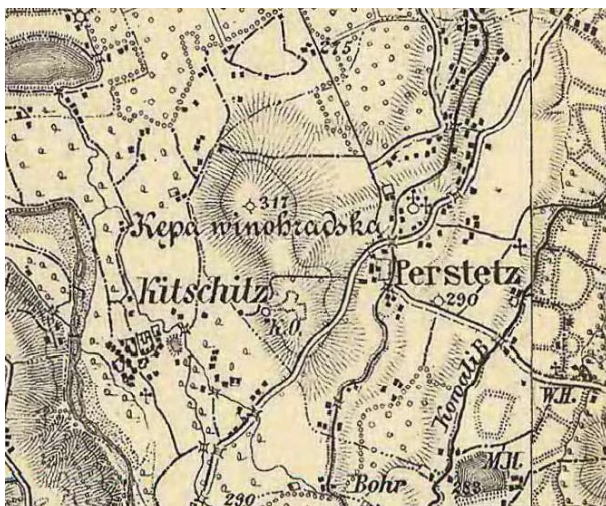


Potwierdzenie istnienia obiektu.

Mapa monarchii Habsburgów 1869-1887 (trzecie mapowanie - Franzisco-Josephinische Landesaufnahme) w skali 1:25000
<https://mapire.eu/de/map/thirdsurvey25000/?layers=osm%2C129&bbox=2109361.0098719993%2C6019414.765210961%2C2133658.4302381496%2C6027058.468039478>

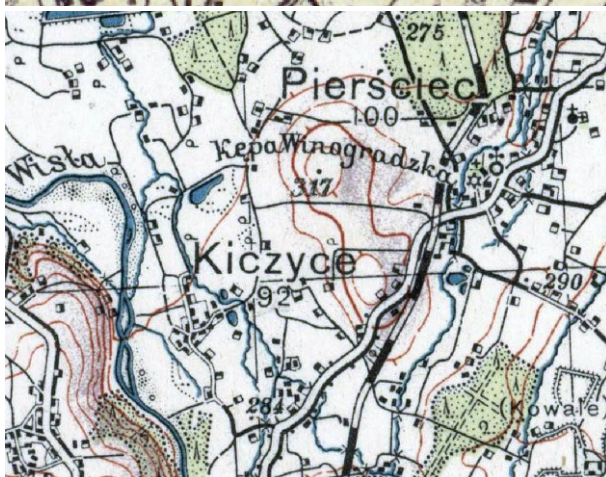
-brak mapy

Mapa monarchii Habsburgów 1869-1887 (trzecie mapowanie - Franzisco-Josephinische Landesaufnahme) w skali 1:25000
w wersji czeskiej
http://oldmaps.geolab.cz/map_region.pl?lang=cs&map_root=3vm&map_region=25



Brak potwierdzenia istnienia obiektu.

Mapa monarchii Habsburgów 1869-1887 (trzecie mapowanie - Franzisco-Josephinische Landesaufnahme) w skali 1:75000
<https://mapire.eu/de/map/thirdsurvey75000/?layers=osm%2C43&bbox=1901067.7191377215%2C6130849.589013578%2C1913216.4293207966%2C6134671.440427838>



Brak potwierdzenia obiektu – mapa górna z 1921 r.

lub brak – mapa dolna z 1934 r.

Mapy polska WIG z okresu 20-lecia międzywojennego w skali
<http://igrek.amzp.pl/mapindex.php?cat=WIG100&listtype=standard&listsort=sortoption1>



Ikonografia historyczna (przemiany architektoniczne)

-nie znaleziono

Stan obecny

Opis: Obiekt nie istnieje.



Widok ogólny.
Google Maps



Obiekty w lokalizacji.
Google Maps

Bibliografia

- nie znaleziono

Wnioski i wytyczne

Zaleca się poszukiwanie materiału źródłowego w celu jego archiwizacji.



LP	Miejscowość	Kraj	Typ obiektu	Lokalizacja
110.	PIETWAŁD cz. Petřvald, niem. Peterswald	CZ	dwór	49.830962, 18.387700

Folwark Pietwałd (Mittel Hof)

Uwagi o lokalizacji: Pietwałd po raz pierwszy jest wzmiankowane w Księdze uposażeń biskupstwa wrocławskiego (łac. Liber foundationis episcopatus Vratislaviensis), spisanej za czasów biskupa Henryka z Wierzbna ok. roku 1305.

Powstanie:.

Właściciel/budowniczy:.

Uwagi o obiekcie:

Obecna funkcja obiektu: Obiekt nie istnieje.

Typ rezydencji: dwór. **Podtyp rezydencji:** ??.

Rejestracja:

Określenia: (niem.) Meierhof

Kod obiektu: (charakterystyka obiektu niepewna)

KD_W2 / ZD_??-W5 / PZ_O-O3 / FZ_RE / NO / D3 / F4 / E_SZ / RS_W-O / ZOO-P / B_M-DC

Analiza urbanistyczna


Województwo (PL) Kraj (CZ)	Powiat	Gmina / Miasto	Dzielnica / Wieś
Śląskie	Karwina	Pietwałd	Pietwałd

Dostępność komunikacyjna: Obiekt znajdował się przy drodze lokalnej.

Dostępność wizualna: Obiekt nie istnieje.



Potwierdzenie lokalizacji (mapy)



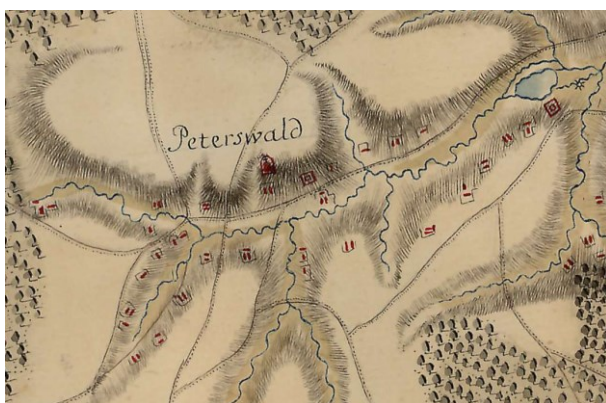
Brak potwierdzenia istnienia obiektu.

Mapa Księstwa Cieszyńskiego (Ducatus in Silesia superiore Teschinensis) Jonasa Nigrinusa z 1724
https://upload.wikimedia.org/wikipedia/commons/9/91/Jonas_Nigrinus%2C_Ducatus_Teschinensis.jpg



Brak potwierdzenia istnienia obiektu.

Mapa Księstwa Cieszyńskiego (Principatus Silesiae Teschinensis) Matthäusa Schubartha z roku 1736
https://upload.wikimedia.org/wikipedia/commons/b/b3/Matthaeus_Schubarth%2C_Ducatus_Teschinensis.jpg



Potwierdzenie istnienia obiektu.

Mapa józefińska (Józef II), w wersji austriackiej (pierwsze mapowanie – Josephinische Landesaufnahme): Księstwo Górno-Śląskie 1763 (Herzogtum Ober-Schlesien 1763)
<https://mapire.eu/de/map/firstsurvey-silesia/?layers=osm%2C154&bbox=2023445.790079433%2C6415057.254895444%2C2047743.2104455833%2C6422700.957723961>



Brak potwierdzenia istnienia obiektu (w lokalizacji obiekt).

Mapa józefińska (Józef II), w wersji czeskiej (pierwsze mapowanie – Josephinische Landesaufnahme): Księstwo Górno-Śląskie 1763 (Herzogtum Ober-Schlesien 1763)

http://oldmaps.geolab.cz/map_region.pl?lang=cs&map_root=1vm&map_region=sl



Potwierdzenie istnienia obiektu (Mittel Hof).

Mapa franciszkańska (Franciszek II/I), w wersji austriackiej (drugie mapowanie - Franziszeische Landesaufnahme): Morawy i Śląsk 1836–1842 (Mähren und Schlesien 1836–1842)

<https://mapire.eu/de/map/secondsurvey-moravia/?layers=osm%2C62&bbox=1957740.4870870581%2C6372705.936672876%2C2152119.8500162615%2C6433855.559301017>



Potwierdzenie istnienia obiektu (brak oznaczenia).

Kataster austriacki (franciszkański)

Tereny Czech: <https://archivnimapy.cuzk.cz>



Potwierdzenie istnienia obiektu.

Mapa monarchii Habsburgów 1869-1887 (trzecie mapowanie - Franzisco-Josephinische Landesaufnahme) w skali 1:25000
<https://mapire.eu/de/map/thirdsurvey25000/?layers=osm%2C129&bbox=2109361.0098719993%2C6019414.765210961%2C2133658.4302381496%2C6027058.468039478>



Potwierdzenie istnienia obiektu.

Mapa monarchii Habsburgów 1869-1887 (trzecie mapowanie - Franzisco-Josephinische Landesaufnahme) w skali 1:25000 w wersji czeskiej

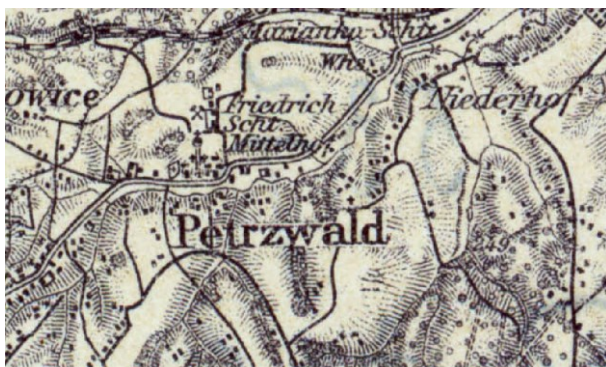
http://oldmaps.geolab.cz/map_region.pl?lang=cs&map_root=3vm&map_region=25



Potwierdzenie istnienia obiektu.

Mapa monarchii Habsburgów 1869-1887 (trzecie mapowanie - Franzisco-Josephinische Landesaufnahme) w skali 1:75000

<https://mapire.eu/de/map/thirdsurvey75000/?layers=osm%2C43&bbox=1901067.7191377215%2C6130849.589013578%2C1913216.4293207966%2C6134671.440427838>





Potwierdzenie obiektu jako Hof – mapa górna z 1921 r.

lub folwark – mapa dolna z 1934 r.

Mapy polska WIG z okresu 20-lecia międzywojennego w skali

<http://igrek.amzp.pl/mapindex.php?cat=WIG100&listtype=standard&listsort=sortoption1>



LP	Miejscowość	Kraj	Typ obiektu	Lokalizacja
110a.	PIETWAŁD cz. Petřvald, niem. Peterswald	CZ	dwór	49.830962, 18.387700

Folwark Pietwałd (Nieder Hof)

Uwagi o lokalizacji: Pietwałd po raz pierwszy jest wzmiankowane w Księdze uposażeń biskupstwa wrocławskiego (łac. Liber foundationis episcopatus Vratislaviensis), spisanej za czasów biskupa Henryka z Wierzbna ok. roku 1305.

Powstanie:

Właściciel/budowniczy:

Uwagi o obiekcie:

Obecna funkcja obiektu: Obiekt istnieje. Obecnie obiekt hotelowy.

Typ rezydencji: dwór. **Podtyp rezydencji:** ??.

Rejestracja:

Określenia: (niem.) Meierhof

Kod obiektu: (charakterystyka obiektu niepewna)

KD_W2 / ZD_??-W5 / PZ_O-O3 / FZ_RE / NO / D3 / F4 / E_SZ / RS_W-O / ZOO-P / B_M-DC

Analiza urbanistyczna


Województwo (PL) Kraj (CZ)	Powiat	Gmina / Miasto	Dzielnica / Wieś
Śląskie	Karwina	Pietwałd	Pietwałd

Dostępność komunikacyjna: Obiekt znajdował się przy drodze lokalnej.

Dostępność wizualna: Obiekt nie istnieje.



Potwierdzenie lokalizacji (mapy)



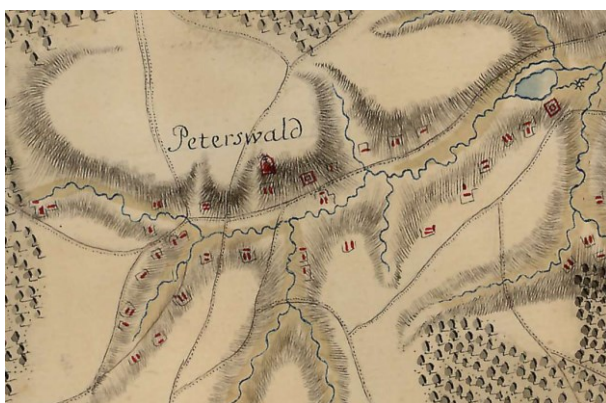
Brak potwierdzenia istnienia obiektu.

Mapa Księstwa Cieszyńskiego (Ducatus in Silesia superiore Teschinensis) Jonasa Nigrinusa z 1724
https://upload.wikimedia.org/wikipedia/commons/9/91/Jonas_Nigrinus%2C_Ducatus_Teschinensis.jpg



Brak potwierdzenia istnienia obiektu.

Mapa Księstwa Cieszyńskiego (Principatus Silesiae Teschinensis) Matthäusa Schubartha z roku 1736
https://upload.wikimedia.org/wikipedia/commons/b/b3/Matthaeus_Schubarth%2C_Ducatus_Teschinensis.jpg



Potwierdzenie istnienia obiektu.

Mapa józefińska (Józef II), w wersji austriackiej (pierwsze mapowanie – Josephinische Landesaufnahme): Księstwo Górno-Śląskie 1763 (Herzogtum Ober-Schlesien 1763)
<https://mapire.eu/de/map/firstsurvey-silesia/?layers=osm%2C154&bbox=2023445.790079433%2C6415057.254895444%2C2047743.2104455833%2C6422700.957723961>



Brak potwierdzenia istnienia obiektu (w lokalizacji obiekt).

Mapa józefińska (Józef II), w wersji czeskiej (pierwsze mapowanie – Josephinische Landesaufnahme): Księstwo Górno-Śląskie 1763 (Herzogtum Ober-Schlesien 1763)

http://oldmaps.geolab.cz/map_region.pl?lang=cs&map_root=1vm&map_region=sl



Potwierdzenie istnienia obiektu (Mittel Hof).

Mapa franciszkańska (Franciszek II/I), w wersji austriackiej (drugie mapowanie - Franziszeische Landesaufnahme): Morawy i Śląsk 1836–1842 (Mähren und Schlesien 1836–1842)

<https://mapire.eu/de/map/secondsurvey-moravia/?layers=osm%2C62&bbox=1957740.4870870581%2C6372705.936672876%2C2152119.8500162615%2C6433855.559301017>



Potwierdzenie istnienia obiektu (brak oznaczenia).
Kataster austriacki (franciszkański)
Tereny Czech: <https://archivnimapy.cuzk.cz>



Potwierdzenie istnienia obiektu.
Mapa monarchii Habsburgów 1869-1887 (trzecie mapowanie - Franzisco-Josephinische Landesaufnahme) w skali 1:25000
<https://mapire.eu/de/map/thirdsurvey25000/?layers=osm%2C129&bbox=2109361.0098719993%2C6019414.765210961%2C2133658.4302381496%2C6027058.468039478>



Potwierdzenie istnienia obiektu.

Mapa monarchii Habsburgów 1869-1887 (trzecie mapowanie - Franzisco-Josephinische Landesaufnahme) w skali 1:25000 w wersji czeskiej

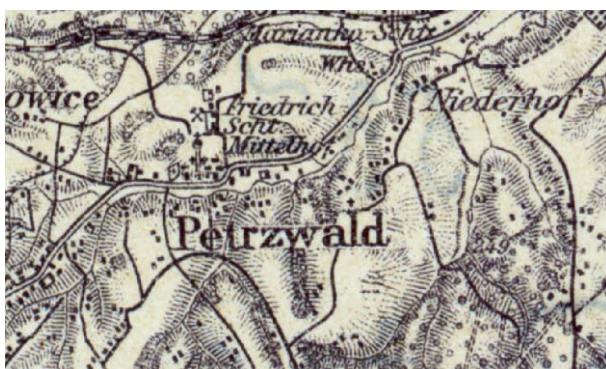
http://oldmaps.geolab.cz/map_region.pl?lang=cs&map_root=3vm&map_region=25



Potwierdzenie istnienia obiektu.

Mapa monarchii Habsburgów 1869-1887 (trzecie mapowanie - Franzisco-Josephinische Landesaufnahme) w skali 1:75000

<https://mapire.eu/de/map/thirdsurvey75000/?layers=osm%2C43&bbox=1901067.7191377215%2C6130849.589013578%2C1913216.4293207966%2C6134671.440427838>





Potwierdzenie obiektu jako Hof – mapa górna z 1921 r.

lub hof – mapa dolna z 1934 r.

Mapy polska WIG z okresu 20-lecia międzywojennego w skali

<http://igrek.amzp.pl/mapindex.php?cat=WIG100&listtype=standard&listsort=sortoption1>

Ikonografia historyczna (przemiany architektoniczne)

-nie znaleziono

Stan obecny

Opis: Obiekt nie istnieje.



Widok ogólny.

Google Maps

Bibliografia

- nie znaleziono

Wnioski i wytyczne

Zaleca się poszukiwanie materiału źródłowego w celu jego archiwizacji.



LP	Miejscowość	Kraj	Typ obiektu	Lokalizacja
111.	PIOSEK cz. Pisek, niem. Piossek	CZ	dwór	49.560992, 18.798924

Chata myśliwska Piosek

Uwagi o lokalizacji: Piosek po raz pierwszy jest wzmiankowany roku 1466. Od pierwszej połowy XVI wieku do roku 1672 istniał tutaj folwark książęcy.

Powstanie: początek XX wieku.

Właściciel/budowniczy:.

Uwagi o obiekcie:

Obecna funkcja obiektu: Obiekt istnieje. Obecnie prywatny.

Typ rezydencji: dwór. **Podtyp rezydencji:** dwór parterowy.

Rejestracja:

Określenia: lovecký zámček

Kod obiektu: (charakterystyka obiektu niepewna)

KD_W2 / ZD_DP-W5 / PZ_O-O3 / FZ_RE / NO / D3 / F4 / E_SZ / RS_W-O / ZOO-P / B_M-DC

Analiza urbanistyczna

Województwo (PL) Kraj (CZ)	Powiat	Gmina / Miasto	Dzielnica / Wieś
Morawsko-śląski	Frydek-Mistek	Piosek	Piosek

Dostępność komunikacyjna: Obiekt znajduje się przy drodze lokalnej.

Dostępność wizualna: Obiekt prywatny.



Potwierdzenie lokalizacji (mapy)



Brak potwierdzenia istnienia obiektu.

Mapa Księstwa Cieszyńskiego (Ducatus in Silesia superiore Teschinensis) Jonasa Nigrinusa z 1724
https://upload.wikimedia.org/wikipedia/commons/9/91/Jonas_Nigrinus%2C_Ducatus_Teschinensis.jpg



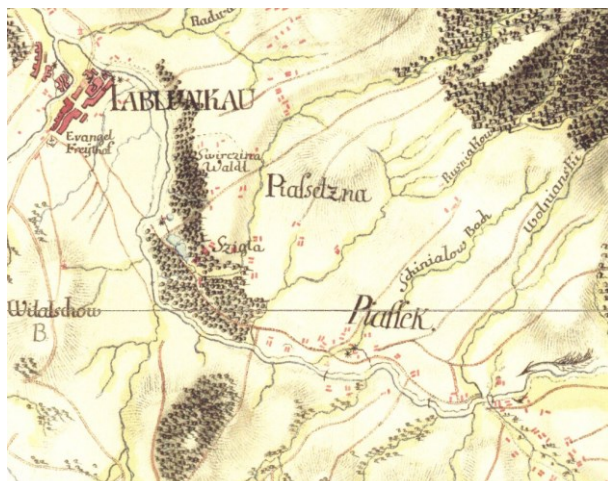
Brak potwierdzenia istnienia obiektu.

Mapa Księstwa Cieszyńskiego (Principatus Silesiae Teschinensis) Matthäusa Schubartha z roku 1736
https://upload.wikimedia.org/wikipedia/commons/b/b3/Matthaeus_Schubarth%2C_Ducatus_Teschinensis.jpg



Brak potwierdzenia istnienia obiektu.

Mapa józefińska (Józef II), w wersji austriackiej (pierwsze mapowanie – Josephinische Landesaufnahme): Księstwo Górno-Śląskie 1763 (Herzogtum Ober-Schlesien 1763)
<https://mapire.eu/de/map/firstsurvey-silesia/?layers=osm%2C154&bbox=2023445.790079433%2C6415057.254895444%2C2047743.2104455833%2C6422700.957723961>



Brak potwierdzenia istnienia obiektu.

Mapa józefińska (Józef II), w wersji czeskiej (pierwsze mapowanie – Josephinische Landesaufnahme): Księstwo Górno-Śląskie 1763 (Herzogtum Ober-Schlesien 1763)

http://oldmaps.geolab.cz/map_region.pl?lang=cs&map_root=1vm&map_region=sl



Brak potwierdzenia istnienia obiektu.

Mapa franciszkańska (Franciszek II/I), w wersji austriackiej (drugie mapowanie - Franziszeische Landesaufnahme): Morawy i Śląsk 1836–1842 (Mähren und Schlesien 1836–1842)

<https://mapire.eu/de/map/secondsurvey-moravia/?layers=osm%2C62&bbox=1957740.4870870581%2C6372705.936672876%2C152119.8500162615%2C6433855.559301017>



Brak potwierdzenia istnienia obiektu.

Kataster austriacki (franciszkański)

Tereny Czech: <https://archivnimapy.cuzk.cz>



Brak potwierdzenia istnienia obiektu. Obiekt w lokalizacji

Mapa monarchii Habsburgów 1869-1887 (trzecie mapowanie - Franzisco-Josephinische Landesaufnahme) w skali 1:25000
<https://mapire.eu/de/map/thirdsurvey25000/?layers=osm%2C129&bbox=2109361.0098719993%2C6019414.765210961%2C2133658.4302381496%2C6027058.468039478>





Brak potwierdzenia istnienia obiektu.

Mapa monarchii Habsburgów 1869-1887 (trzecie mapowanie - Franzisco-Josephinische Landesaufnahme) w skali 1:25000 w wersji czeskiej

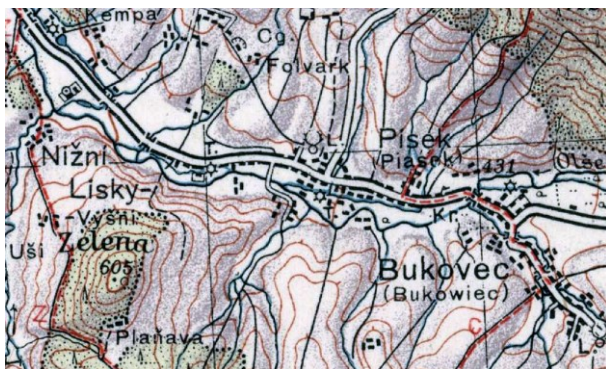
http://oldmaps.geolab.cz/map_region.pl?lang=cs&map_root=3vm&map_region=25



Brak potwierdzenia istnienia obiektu. Obiekt w lokalizacji

Mapa monarchii Habsburgów 1869-1887 (trzecie mapowanie - Franzisco-Josephinische Landesaufnahme) w skali 1:75000
<https://mapire.eu/de/map/thirdsurvey75000/?layers=osm%2C43&bbox=1901067.7191377215%2C6130849.589013578%2C1913216.4293207966%2C6134671.440427838>





Potwierdzenie obiektu jako leśniczówka– mapa górna z 1926 r.

lub leśniczówka – mapa dolna z 1934 r.

Mapy polska WIG z okresu 20-lecia międzywojennego w skali

<http://igrek.amzp.pl/mapindex.php?cat=WIG100&listtype=standard&listsort=sortoption1>



Ikonografia historyczna (przemiany architektoniczne)

-nie znaleziono

Stan obecny

Opis: Obiekt nie istnieje.



Widok ogólny.

Google Maps



Widok obiektu.

Google Maps





Widok obiektu

<https://www.hrady.cz/zamek-pisek/galerieo/197775>

Bibliografia

<https://www.hrady.cz/zamek-pisek>

Wnioski i wytyczne

Zaleca się poszukiwanie materiału źródłowego w celu jego archiwizacji.



LP	Miejscowość	Kraj	Typ obiektu	Lokalizacja
112.	PIOTROWICE KOŁO KARWINY cz. Petrovice u Karviné, niem. Petrowitz bei Freistadt	CZ	dwór	49.896456, 18.546731

Dwór Piotrowice

Uwagi o lokalizacji: Piotrowice koło Karwiny po raz pierwszy są wzmiankowane roku 1305.

Powstanie:

Właściciel/budowniczy:

Uwagi o obiekcie:

Obecna funkcja obiektu: Obiekt nie istnieje.

Typ rezydencji: dwór. **Podtyp rezydencji:** ??.

Rejestracja:

Określenia: (niem.) Meierhof

Kod obiektu: (charakterystyka obiektu niepewna)

KD_W2 / ZD_??-W5 / PZ_O-03 / FZ_RE / NO / D3 / F4 / E_SZ / RS_W-O / ZOO-P / B_M-DC

Analiza urbanistyczna

Województwo (PL) Kraj (CZ)	Powiat	Gmina / Miasto	Dzielnica / Wieś
Morawsko-śląski	Karwina	Piotrowice koło Karwiny	Piotrowice koło Karwiny

Dostępność komunikacyjna: Obiekt znajdował się przy drodze lokalnej.

Dostępność wizualna: Obiekt nie istnieje.



Potwierdzenie lokalizacji (mapy)



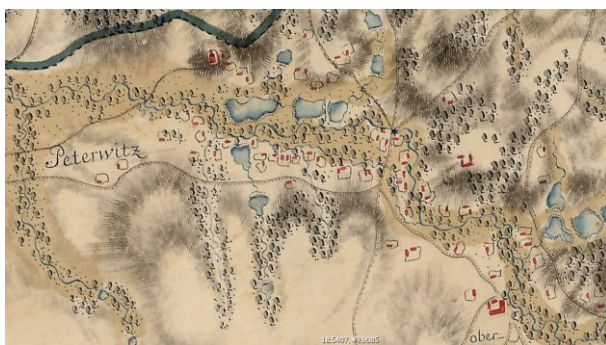
Brak potwierdzenia istnienia obiektu.

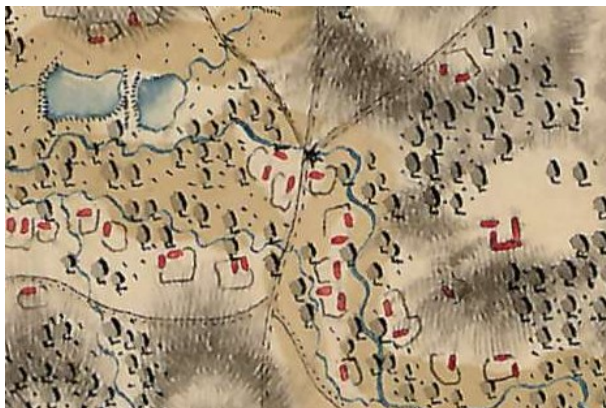
Mapa Księstwa Cieszyńskiego (Ducatus in Silesia superiore Teschinensis) Jonasa Nigrinusa z 1724
https://upload.wikimedia.org/wikipedia/commons/9/91/Jonas_Nigrinus%2C_Ducatus_Teschinensis.jpg



Potwierdzenie istnienia obiektu.

Mapa Księstwa Cieszyńskiego (Principatus Silesiae Teschinensis) Matthäusa Schubartha z roku 1736
https://upload.wikimedia.org/wikipedia/commons/b/b3/Matthaeus_Schubarth%2C_Ducatus_Teschinensis.jpg





Brak potwierdzenia istnienia obiektu. Być może błędnie jest to obiekt wskazany po prawej na dolnym rysunku.

Mapa józefińska (Józef II), w wersji austriackiej (pierwsze mapowanie – Josephinische Landesaufnahme): Księstwo Górno-Śląskie 1763 (Herzogtum Ober-Schlesien 1763)

<https://mapire.eu/de/map/firstsurvey-silesia/?layers=osm%2C154&bbox=2023445.790079433%2C6415057.254895444%2C2047743.2104455833%2C6422700.957723961>



Potwierdzenie istnienia obiektu.

Mapa józefińska (Józef II), w wersji czeskiej (pierwsze mapowanie – Josephinische Landesaufnahme): Księstwo Górno-Śląskie 1763 (Herzogtum Ober-Schlesien 1763)

http://oldmaps.geolab.cz/map_region.pl?lang=cs&map_root=1vm&map_region=sl



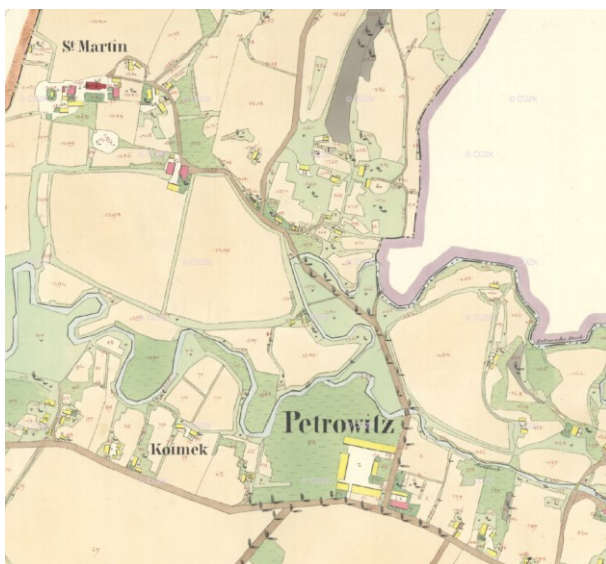


Potwierdzenie istnienia obiektu.

Mapa franciszkańska (Franciszek II/I), w wersji austriackiej (drugie mapowanie - Franziszeische Landesaufnahme): Morawy i Śląsk 1836–1842 (Mähren und Schlesien 1836–1842)

[https://mapire.eu/de/map/secondsurvey-](https://mapire.eu/de/map/secondsurvey-moravia/?layers=osm%2C62&bbox=1957740.4870870581%2C6372705.936672876%2C2152119.8500162615%2C6433855.559301017)

[moravia/?layers=osm%2C62&bbox=1957740.4870870581%2C6372705.936672876%2C2152119.8500162615%2C6433855.559301017](https://mapire.eu/de/map/secondsurvey-moravia/?layers=osm%2C62&bbox=1957740.4870870581%2C6372705.936672876%2C2152119.8500162615%2C6433855.559301017)



Potwierdzenie istnienia obiektu (brak oznaczenia).

Kataster austriacki (franciszkański)

Tereny Czech: <https://archivnimapy.cuzk.cz>



Potwierdzenie istnienia obiektu.

Mapa monarchii Habsburgów 1869-1887 (trzecie mapowanie - Franzisco-Josephinische Landesaufnahme) w skali 1:25000
<https://mapire.eu/de/map/thirdsurvey25000/?layers=osm%2C129&bbox=2109361.0098719993%2C6019414.765210961%2C2133658.4302381496%2C6027058.468039478>



Potwierdzenie istnienia obiektu.

Mapa monarchii Habsburgów 1869-1887 (trzecie mapowanie - Franzisco-Josephinische Landesaufnahme) w skali 1:25000
w wersji czeskiej
http://oldmaps.geolab.cz/map_region.pl?lang=cs&map_root=3vm&map_region=25



Brak potwierdzenia istnienia obiektu.

Mapa monarchii Habsburgów 1869-1887 (trzecie mapowanie - Franzisco-Josephinische Landesaufnahme) w skali 1:75000
<https://mapire.eu/de/map/thirdsurvey75000/?layers=osm%2C43&bbox=1901067.7191377215%2C6130849.589013578%2C1913216.4293207966%2C6134671.440427838>



Brak potwierdzenia obiektu – mapa górna z 1921 r.
 lub brak – mapa dolna z 1934 r.

Mapy polska WIG z okresu 20-lecia międzywojennego w skali
<http://igrek.amzp.pl/mapindex.php?cat=WIG100&listtype=standard&listsort=sortoption1>



Ikonografia historyczna (przemiany architektoniczne)

-nie znaleziono

Stan obecny

Opis: Obiekt nie istnieje.



Widok ogólny.
Google Maps

Bibliografia

<https://www.hrady.cz/index.php?OID=13136>

Wnioski i wytyczne

Zaleca się poszukiwanie materiału źródłowego w celu jego archiwizacji.



LP	Miejscowość	Kraj	Typ obiektu	Lokalizacja
113.	PITRÓW cz. Pitrov, niem. Pitrau	CZ	dwór	49.735988, 18.464342

Folwark Pitrów

Uwagi o lokalizacji: Pitrów po raz pierwszy jest wzmiankowane roku 1580.

Powstanie: około roku 1738.

Właściciel/budowniczy: Ignacy Spens-Boden.

Uwagi o obiekcie:

Obecna funkcja obiektu: Obiekt istnieje. Obecnie obiekt prywatny.

Typ rezydencji: dwór. **Podtyp rezydencji:** dwór parterowy.

Rejestracja:

Określenia: (niem.) Meierhof

Kod obiektu: (charakterystyka obiektu niepewna)

KD_W2 / ZD_DP-W5 / PZ_O-O3 / FZ_RE / NO / D3 / F4 / E_SZ / RS_W-O / ZOO-P / B_M-DC

Analiza urbanistyczna

Województwo (PL) Kraj (CZ)	Powiat	Gmina / Miasto	Dzielnica / Wieś
Morawsko-śląski	Frýdek-Místek	Sobieszowice	Pitrów

Dostępność komunikacyjna: Obiekt znajduje się przy drodze lokalnej.

Dostępność wizualna: Obiekt istnieje. Własność prywatna.



Potwierdzenie lokalizacji (mapy)



Brak potwierdzenia istnienia obiektu.

Mapa Księstwa Cieszyńskiego (Ducatus in Silesia superiore Teschinensis) Jonasa Nigrinusa z 1724
https://upload.wikimedia.org/wikipedia/commons/9/91/Jonas_Nigrinus%2C_Ducatus_Teschinensis.jpg



Brak potwierdzenia istnienia obiektu.

Mapa Księstwa Cieszyńskiego (Principatus Silesiae Teschinensis) Matthäusa Schubartha z roku 1736
https://upload.wikimedia.org/wikipedia/commons/b/b3/Matthaeus_Schubarth%2C_Ducatus_Teschinensis.jpg





Potwierdzenia istnienia obiektu.

Mapa józefińska (Józef II), w wersji austriackiej (pierwsze mapowanie – Josephinische Landesaufnahme): Księstwo Górno-Śląskie 1763 (Herzogtum Ober-Schlesien 1763)

<https://mapire.eu/de/map/firstsurvey-silesia/?layers=osm%2C154&bbox=2023445.790079433%2C6415057.254895444%2C2047743.2104455833%2C6422700.957723961>



Potwierdzenie istnienia obiektu.

Mapa józefińska (Józef II), w wersji czeskiej (pierwsze mapowanie – Josephinische Landesaufnahme): Księstwo Górno-Śląskie 1763 (Herzogtum Ober-Schlesien 1763)

http://oldmaps.geolab.cz/map_region.pl?lang=cs&map_root=1vm&map_region=sl



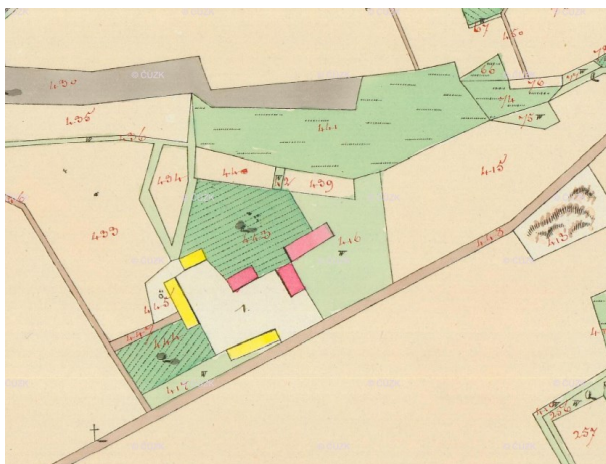


Potwierdzenie istnienia obiektu.

Mapa franciszkańska (Franciszek II/I), w wersji austriackiej (drugie mapowanie - Franziszeische Landesaufnahme): Morawy i Śląsk 1836–1842 (Mähren und Schlesien 1836–1842)

[https://mapire.eu/de/map/secondsurvey-](https://mapire.eu/de/map/secondsurvey-moravia/?layers=osm%2C62&bbox=1957740.4870870581%2C6372705.936672876%2C2152119.8500162615%2C6433855.559301017)

[moravia/?layers=osm%2C62&bbox=1957740.4870870581%2C6372705.936672876%2C2152119.8500162615%2C6433855.559301017](https://mapire.eu/de/map/secondsurvey-moravia/?layers=osm%2C62&bbox=1957740.4870870581%2C6372705.936672876%2C2152119.8500162615%2C6433855.559301017)



Potwierdzenie istnienia obiektu (brak oznaczenia).

Kataster austriacki (franciszkański)

Tereny Czech: <https://archivnimapy.cuzk.cz>



Potwierdzenie istnienia obiektu.

Mapa monarchii Habsburgów 1869-1887 (trzecie mapowanie - Franzisco-Josephinische Landesaufnahme) w skali 1:25000

<https://mapire.eu/de/map/thirdsurvey25000/?layers=osm%2C129&bbox=2109361.0098719993%2C6019414.765210961%2C2133658.4302381496%2C6027058.468039478>



Potwierdzenie istnienia obiektu.

Mapa monarchii Habsburgów 1869-1887 (trzecie mapowanie - Franzisco-Josephinische Landesaufnahme) w skali 1:25000 w wersji czeskiej

http://oldmaps.geolab.cz/map_region.pl?lang=cs&map_root=3vm&map_region=25



Potwierdzenie istnienia obiektu.

Mapa monarchii Habsburgów 1869-1887 (trzecie mapowanie - Franzisco-Josephinische Landesaufnahme) w skali 1:75000

<https://mapire.eu/de/map/thirdsurvey75000/?layers=osm%2C43&bbox=1901067.7191377215%2C6130849.589013578%2C1913216.4293207966%2C6134671.440427838>



Potwierdzenie obiektu jako folwark – mapa górna z 1926 r.

lub folwark – mapa dolna z 1934 r.

Mapy polska WIG z okresu 20-lecia międzywojennego w skali

<http://igrek.amzp.pl/mapindex.php?cat=WIG100&listtype=standard&listsort=sortoption1>



Ikonomia historyczna (przemiany architektoniczne)

-nie znaleziono


Stan obecny

Opis: Obiekt nie istnieje.



Widok ogólny.

Google Maps



Widok od strony drogi.

Google Maps



Rezydencja obecnie jako dom jednorodzinny.
https://www.hrady.cz/wnd_show_pic.php?picnum=161334

Bibliografia

<https://www.hrady.cz/zamek-pitrov-petrov>

Wnioski i wytyczne

Zaleca się poszukiwanie materiału źródłowego w celu jego archiwizacji.



LP	Miejscowość	Kraj	Typ obiektu	Lokalizacja
114.	POGÓRZE cz. Pohoří, niem. Pogorsch	PL	dwór	49.794062, 18.839264

Dwór Pogórze (Ober Hof)

Uwagi o lokalizacji: Pogórze po raz pierwszy jest wzmiankowane w Księdze uposażeń biskupstwa wrocławskiego (łac. Liber foundationis episcopatus Vratislaviensis), spisanej za czasów biskupa Henryka z Wierzbna ok. roku 1305.

Powstanie: połowa XVIII wieku

Właściciel/budowniczy:

Uwagi o obiekcie:

Obecna funkcja obiektu: obiekt istnieje. Powiatowy Dom Pomocy Społecznej.

Typ rezydencji: dwór. **Podtyp rezydencji:** dwór kasztelowy.

Rejestracja: zespół dworski, XVIII w., nr rej.: 164/60 z 27.02.1960r. oraz A-345/78 z 6.07.1978r.: dwór, budynek gospodarczy, ogród

Określenia: (niem.) Schloss

Kod obiektu: (charakterystyka obiektu niepewna)

KD_W2 / ZD_KS-W5 / PZ_O-O4 / FZ_BA / NO / D3 / F4 / E_SZ / RS_0 / ZOO-P / B_M-DC

Analiza urbanizacyjna

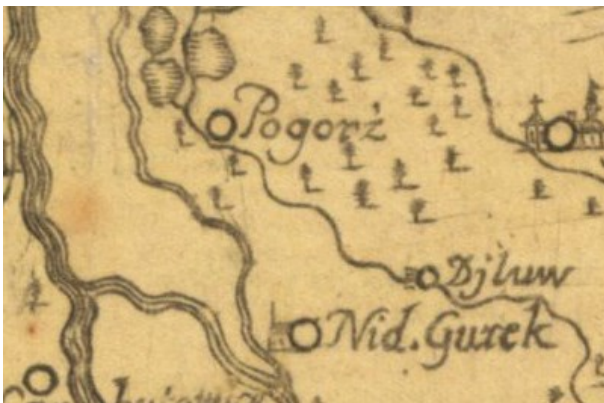
Województwo (PL) Kraj (CZ)	Powiat	Gmina / Miasto	Dzielnica / Wieś
Śląskie	cieszyński	Skoczów	Pogórze

Dostępność komunikacyjna: Obiekt znajduje się przy drodze lokalnej.

Dostępność wizualna: Teren zamknięty. Obiekt jest widoczny z drogi publicznej.

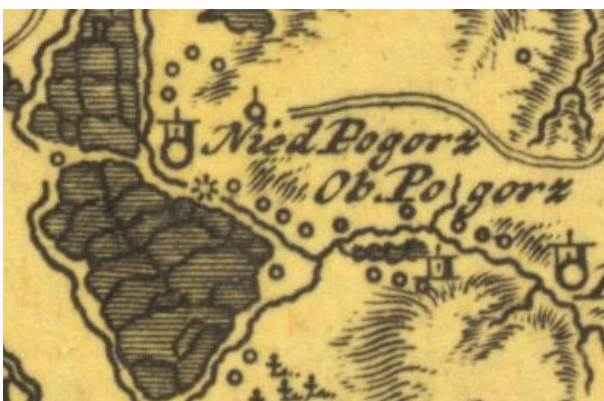


Potwierdzenie lokalizacji (mapy)



Brak potwierdzenia istnienia obiektu.

Mapa Księstwa Cieszyńskiego (Ducatus in Silesia superiore Teschinensis) Jonasa Nigrinusa z 1724
https://upload.wikimedia.org/wikipedia/commons/9/91/Jonas_Nigrinus%2C_Ducatus_Teschinensis.jpg



Potwierdzenie istnienia obiektu.

Mapa Księstwa Cieszyńskiego (Principatus Silesiae Teschinensis) Matthäusa Schubartha z roku 1736
https://upload.wikimedia.org/wikipedia/commons/b/b3/Matthaeus_Schubarth%2C_Ducatus_Teschinensis.jpg



Potwierdzenie istnienia obiektu.

Mapa józefińska (Józef II), w wersji austriackiej (pierwsze mapowanie – Josephinische Landesaufnahme): Księstwo Górno-Śląskie 1763 (Herzogtum Ober-Schlesien 1763)
<https://mapire.eu/de/map/firstsurvey-silesia/?layers=osm%2C154&bbox=2023445.790079433%2C6415057.254895444%2C2047743.2104455833%2C6422700.957723961>



Potwierdzenie istnienia obiektu (Ober Hof).

Mapa józefińska (Józef II), w wersji czeskiej (pierwsze mapowanie – Josephinische Landesaufnahme): Księstwo Górno-Śląskie 1763 (Herzogtum Ober-Schlesien 1763)

http://oldmaps.geolab.cz/map_region.pl?lang=cs&map_root=1vm&map_region=sl





Potwierdzenie istnienia obiektu.

Mapa franciszkańska (Franciszek II/I), w wersji austriackiej (drugie mapowanie - Franziszeische Landesaufnahme): Morawy i Śląsk 1836–1842 (Mähren und Schlesien 1836–1842)

[https://mapire.eu/de/map/secondsurvey-](https://mapire.eu/de/map/secondsurvey-moravia/?layers=osm%2C62&bbox=1957740.4870870581%2C6372705.936672876%2C2152119.8500162615%2C6433855.559301017)

[moravia/?layers=osm%2C62&bbox=1957740.4870870581%2C6372705.936672876%2C2152119.8500162615%2C6433855.559301017](https://mapire.eu/de/map/secondsurvey-moravia/?layers=osm%2C62&bbox=1957740.4870870581%2C6372705.936672876%2C2152119.8500162615%2C6433855.559301017)



Potwierdzenie istnienia obiektu.

Kataster austriacki (franciszkański)

Tereny Czech: <https://archivnimapy.cuzk.cz>





Potwierdzenie istnienia obiektu.

Mapa monarchii Habsburgów 1869-1887 (trzecie mapowanie - Franzisco-Josephinische Landesaufnahme) w skali 1:25000
<https://mapire.eu/de/map/thirdsurvey25000/?layers=osm%2C129&bbox=2109361.0098719993%2C6019414.765210961%2C2133658.4302381496%2C6027058.468039478>

-brak mapy

Mapa monarchii Habsburgów 1869-1887 (trzecie mapowanie - Franzisco-Josephinische Landesaufnahme) w skali 1:25000 w wersji czeskiej
http://oldmaps.geolab.cz/map_region.pl?lang=cs&map_root=3vm&map_region=25



Potwierdzenie istnienia obiektu.

Mapa monarchii Habsburgów 1869-1887 (trzecie mapowanie - Franzisco-Josephinische Landesaufnahme) w skali 1:75000
<https://mapire.eu/de/map/thirdsurvey75000/?layers=osm%2C43&bbox=1901067.7191377215%2C6130849.589013578%2C1913216.4293207966%2C6134671.440427838>





Potwierdzenie obiektu jako Schloss – mapa górna z 1921 r.

lub brak – mapa dolna z 1934 r.

Mapy polska WIG z okresu 20-lecia międzywojennego w skali

<http://igrek.amzp.pl/mapindex.php?cat=WIG100&listtype=standard&listsort=sortoption1>



Ikografia historyczna (przemiany architektoniczne)



Dwór w Pogórze około 1914 roku.

<https://slaskie.fotopolska.eu/1076078,foto.html?o=b254009&p=1>



Dwór w Pogórze od strony podwórza (do 1945 roku).

Ze zbiorów Mariusza Makowskiego



Dwór w Pogórze od strony ogrodu (do 1945 roku).
Ze zbiorów Mariusza Makowskiego



Dwie główne elewacje dworu (rok 2005).
Ze zbiorów Mariusza Makowskiego



Elewacja główna po remoncie (rok 2017).


<https://slaskie.fotopolska.eu/1076078,foto.html?o=b254009&p=1>

<https://wiadomosci.ox.pl/elewacja-pdps-wyremontowana,37277>



Stan obecny

Opis: Obiekt nie istnieje. Powiatowy Dom Pomocy Społecznej.



Widok ogólny.
Google Maps



Obiekt w lokalizacji.
Google Maps



Bibliografia

Katalog Zabytków Sztuki w Polsce, tom VI, województwo katowickie, zeszyt 3, miasto Cieszyn i powiat cieszyński, pod red. I. Rejduch - Samkowej i J. Samka. Instytut Sztuki Polskiej Akademii Nauk i Wojewódzki Konserwator Zabytków w Katowicach. Warszawa 1974. str.104-105.

Materiały w PSOZ Bielsko-Biala nr: 3502, 3513.

<https://zabytek.pl/pl/obiekty/pogorze-dwor>

<http://palaceslaska.pl/index.php/indeks-alfabetyczny/p/2337-pogorze>

<http://eksploratorzy.com.pl/viewtopic.php?f=76&t=3631>

Wnioski i wytyczne

Zaleca się poszukiwanie materiału źródłowego w celu jego archiwizacji.



LP	Miejscowość	Kraj	Typ obiektu	Lokalizacja
114a.	POGÓRZE cz. Pohoří, niem. Pogorsch	PL	dwór	49.799375, 18.820109

Dwór Pogórze (Nieder Hof)

Uwagi o lokalizacji: Pogórze po raz pierwszy jest wzmiankowane w Księdze uposażeń biskupstwa wrocławskiego (łac. Liber foundationis episcopatus Vratislaviensis), spisanej za czasów biskupa Henryka z Wierzbna ok. roku 1305.

Powstanie: Występuje na mapach z XVIII wieku.

Właściciel/budowniczy:

Uwagi o obiekcie: obecnie lokalizacja w Pogórze.

Obecna funkcja obiektu: obiekt nie istnieje.

Typ rezydencji: dwór. **Podtyp rezydencji:** ??.

Rejestracja:

Określenia: (niem.) Hof

Kod obiektu: (charakterystyka obiektu niepewna)

KD_W2 / ZD_??-W5 / PZ_O-O4 / FZ_BA / NO / D3 / F4 / E_SZ / RS_W-O / ZOO-P / B_M-DC

Analiza urbanizacyjna

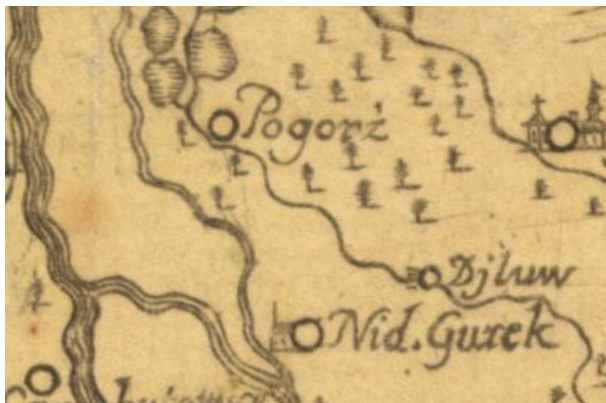
Województwo (PL) Kraj (CZ)	Powiat	Gmina / Miasto	Dzielnica / Wieś
Śląskie	cieszyński	Pogórze	Pogórze

Dostępność komunikacyjna: Obiekt znajdował się przy drodze lokalnej.

Dostępność wizualna: obecnie nie istnieje.



Potwierdzenie lokalizacji (mapy)



Brak potwierdzenia istnienia obiektu.

Mapa Księstwa Cieszyńskiego (Ducatus in Silesia superiore Teschinensis) Jonasa Nigrinusa z 1724
https://upload.wikimedia.org/wikipedia/commons/9/91/Jonas_Nigrinus%2C_Ducatus_Teschinensis.jpg



Brak potwierdzenia istnienia obiektu.

Mapa Księstwa Cieszyńskiego (Principatus Silesiae Teschinensis) Matthäusa Schubartha z roku 1736
https://upload.wikimedia.org/wikipedia/commons/b/b3/Matthaeus_Schubarth%2C_Ducatus_Teschinensis.jpg





Potwierdzenie istnienia obiektu.

Mapa józefińska (Józef II), w wersji austriackiej (pierwsze mapowanie – Josephinische Landesaufnahme): Księstwo Górno-Śląskie 1763 (Herzogtum Ober-Schlesien 1763)

<https://mapire.eu/de/map/firstsurvey-silesia/?layers=osm%2C154&bbox=2023445.790079433%2C6415057.254895444%2C2047743.2104455833%2C6422700.957723961>



Potwierdzenie istnienia obiektu jako Nieder Hof. Zanaczony poniżej drogi. Być może błędnie.

Mapa józefińska (Józef II), w wersji czeskiej (pierwsze mapowanie – Josephinische Landesaufnahme): Księstwo Górno-Śląskie 1763 (Herzogtum Ober-Schlesien 1763)

http://oldmaps.geolab.cz/map_region.pl?lang=cs&map_root=1vm&map_region=sl



Jeden obiekt w lokalizacji.

Mapa franciszkańska (Franciszek II/I), w wersji austriackiej (drugie mapowanie - Franziszeische Landesaufnahme): Morawy i Śląsk 1836–1842 (Mähren und Schlesien 1836–1842)

<https://mapire.eu/de/map/secondsurvey-moravia/?layers=osm%2C62&bbox=1957740.4870870581%2C6372705.936672876%2C2152119.8500162615%2C6433855.559301017>

- nie wystąpiono o odpis

Kataster austriacki (franciszkański)

Tereny Czech: <https://archivnimapy.cuzk.cz>



Brak potwierdzenia istnienia obiektu.

Mapa monarchii Habsburgów 1869-1887 (trzecie mapowanie - Franzisco-Josephinische Landesaufnahme) w skali 1:25000
<https://mapire.eu/de/map/thirdsurvey25000/?layers=osm%2C129&bbox=2109361.0098719993%2C6019414.765210961%2C2133658.4302381496%2C6027058.468039478>

- brak mapy

Mapa monarchii Habsburgów 1869-1887 (trzecie mapowanie - Franzisco-Josephinische Landesaufnahme) w skali 1:25000 w wersji czeskiej
http://oldmaps.geolab.cz/map_region.pl?lang=cs&map_root=3vm&map_region=25



Brak potwierdzenia istnienia obiektu.

Mapa monarchii Habsburgów 1869-1887 (trzecie mapowanie - Franzisco-Josephinische Landesaufnahme) w skali 1:75000
<https://mapire.eu/de/map/thirdsurvey75000/?layers=osm%2C43&bbox=1901067.7191377215%2C6130849.589013578%2C1913216.4293207966%2C6134671.440427838>



Brak potwierdzenia obiektu – mapa górna z 1921 r.

lub brak – mapa dolna z 1934 r.

Mapy polska WIG z okresu 20-lecia międzywojennego w skali

<http://igrek.amzp.pl/mapindex.php?cat=WIG100&listtype=standard&listsort=sortoption1>



Ikonografia historyczna (przemiany architektoniczne)

- nie znaleziono


Stan obecny

Opis: Obiekt nie istnieje.



Widok ogólny

Google Maps



Obiekt w lokalizacji.

Google Maps



Bibliografia

- nie znaleziono

Wnioski i wytyczne

Zaleca się poszukiwanie materiału źródłowego w celu jego archiwizacji.



LP	Miejscowość	Kraj	Typ obiektu	Lokalizacja
114b.	POGÓRZE cz. Pohoří, niem. Pogorsch	PL	dwór	49.784977, 18.821900

Dwór Pogórze (Bajerka)

Uwagi o lokalizacji: Pogórze po raz pierwszy jest wzmiankowane w Księdze uposażeń biskupstwa wrocławskiego (łac. Liber foundationis episcopatus Vratislaviensis), spisanej za czasów biskupa Henryka z Wierzbna ok. roku 1305.

Powstanie: Występuje na mapach z XVIII wieku.

Właściciel/budowniczy:

Uwagi o obiekcie: obecnie lokalizacja w Pogórze.

Obecna funkcja obiektu: obiekt nie istnieje.

Typ rezydencji: dwór. **Podtyp rezydencji:** ??.

Rejestracja:

Określenia: (niem.) Hof

Kod obiektu: (charakterystyka obiektu niepewna)

KD_W2 / ZD_??-W5 / PZ_O-O4 / FZ_BA / NO / D3 / F4 / E_SZ / RS_W-O / ZOO-P / B_M-DC

Analiza urbanizacyjna

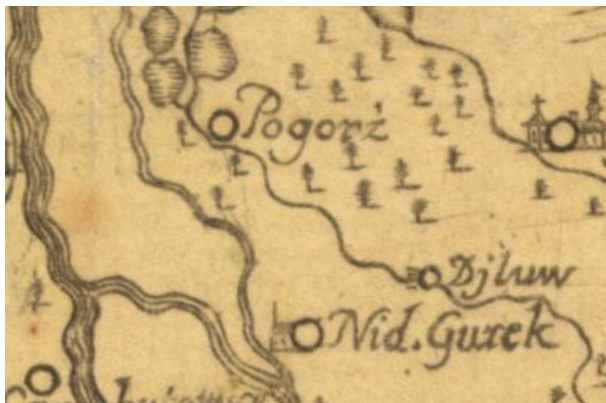
Województwo (PL) Kraj (CZ)	Powiat	Gmina / Miasto	Dzielnica / Wieś
Śląskie	cieszyński	Pogórze	Pogórze

Dostępność komunikacyjna: Obiekt znajdował się przy drodze lokalnej.

Dostępność wizualna: obecnie nie istnieje.



Potwierdzenie lokalizacji (mapy)



Brak potwierdzenia istnienia obiektu.

Mapa Księstwa Cieszyńskiego (Ducatus in Silesia superiore Teschinensis) Jonasa Nigrinusa z 1724
https://upload.wikimedia.org/wikipedia/commons/9/91/Jonas_Nigrinus%2C_Ducatus_Teschinensis.jpg



Brak potwierdzenia istnienia obiektu.

Mapa Księstwa Cieszyńskiego (Principatus Silesiae Teschinensis) Matthäusa Schubartha z roku 1736
https://upload.wikimedia.org/wikipedia/commons/b/b3/Matthaeus_Schubarth%2C_Ducatus_Teschinensis.jpg





Potwierdzenie istnienia obiektu.

Mapa józefińska (Józef II), w wersji austriackiej (pierwsze mapowanie – Josephinische Landesaufnahme): Księstwo Górno-Śląskie 1763 (Herzogtum Ober-Schlesien 1763)

[https://mapire.eu/de/map/firstsurvey-](https://mapire.eu/de/map/firstsurvey-silesia/?layers=osm%2C154&bbox=2023445.790079433%2C6415057.254895444%2C2047743.2104455833%2C6422700.957723961)

[silesia/?layers=osm%2C154&bbox=2023445.790079433%2C6415057.254895444%2C2047743.2104455833%2C6422700.957723961](https://mapire.eu/de/map/firstsurvey-silesia/?layers=osm%2C154&bbox=2023445.790079433%2C6415057.254895444%2C2047743.2104455833%2C6422700.957723961)



Potwierdzenie istnienia obiektu jako Paierki Hof.

Mapa józefińska (Józef II), w wersji czeskiej (pierwsze mapowanie – Josephinische Landesaufnahme): Księstwo Górno-Śląskie 1763 (Herzogtum Ober-Schlesien 1763)

http://oldmaps.geolab.cz/map_region.pl?lang=cs&map_root=1vm&map_region=sl



Potwierdzenie istnienia obiektu.

Mapa franciszkańska (Franciszek II/I), w wersji austriackiej (drugie mapowanie - Franziszeische Landesaufnahme): Morawy i Śląsk 1836–1842 (Mähren und Schlesien 1836–1842)

<https://mapire.eu/de/map/secondsurvey-moravia/?layers=osm%2C62&bbox=1957740.4870870581%2C6372705.936672876%2C2152119.8500162615%2C6433855.559301017>

- nie wystąpiono o odpis

Kataster austriacki (franciszkański)

Tereny Czech: <https://archivnimapy.cuzk.cz>





Potwierdzenie istnienia obiektu.

Mapa monarchii Habsburgów 1869-1887 (trzecie mapowanie - Franzisco-Josephinische Landesaufnahme) w skali 1:25000
<https://mapire.eu/de/map/thirdsurvey25000/?layers=osm%2C129&bbox=2109361.0098719993%2C6019414.765210961%2C2133658.4302381496%2C6027058.468039478>

- brak mapy

Mapa monarchii Habsburgów 1869-1887 (trzecie mapowanie - Franzisco-Josephinische Landesaufnahme) w skali 1:25000 w wersji czeskiej
http://oldmaps.geolab.cz/map_region.pl?lang=cs&map_root=3vm&map_region=25



Potwierdzenie istnienia obiektu.

Mapa monarchii Habsburgów 1869-1887 (trzecie mapowanie - Franzisco-Josephinische Landesaufnahme) w skali 1:75000
<https://mapire.eu/de/map/thirdsurvey75000/?layers=osm%2C43&bbox=1901067.7191377215%2C6130849.589013578%2C1913216.4293207966%2C6134671.440427838>





Potwierdzenie obiektu jako dwór (Hof) – mapa górna z 1921 r.

lub brak – mapa dolna z 1934 r.

Mapy polska WIG z okresu 20-lecia międzywojennego w skali

<http://igrek.amzp.pl/mapindex.php?cat=WIG100&listtype=standard&listsort=sortoption1>



Ikonografia historyczna (przemiany architektoniczne)

- nie znaleziono

Stan obecny

Opis: Obiekt nie istnieje.



Widok ogólny

Google Maps

Bibliografia

- nie znaleziono

Wnioski i wytyczne

Zaleca się poszukiwanie materiału źródłowego w celu jego archiwizacji.



LP	Miejscowość	Kraj	Typ obiektu	Lokalizacja
114c.	POGÓRZE cz. Pohoří, niem. Pogorsch	PL	dwór	49.793735, 18.852335

Dwór Pogórze (Dzielowy)

Uwagi o lokalizacji: Pogórze po raz pierwszy jest wzmiankowane w Księdze uposażeń biskupstwa wrocławskiego (łac. Liber foundationis episcopatus Vratislaviensis), spisanej za czasów biskupa Henryka z Wierzbna ok. roku 1305.

Powstanie: Występuje na mapach z XVIII wieku.

Właściciel/budowniczy:

Uwagi o obiekcie: obecnie lokalizacja w Pogórze. Dzielowy to przysiółek Górek Wielkich.

Obecna funkcja obiektu: obiekt nie istnieje.

Typ rezydencji: dwór. **Podtyp rezydencji:** ??.

Rejestracja:

Określenia: (niem.) Hof

Kod obiektu: (charakterystyka obiektu niepewna)

KD_W2 / ZD_??-W5 / PZ_O-O4 / FZ_BA / NO / D3 / F4 / E_SZ / RS_W-O / ZOO-P / B_M-DC

Analiza urbanizacyjna

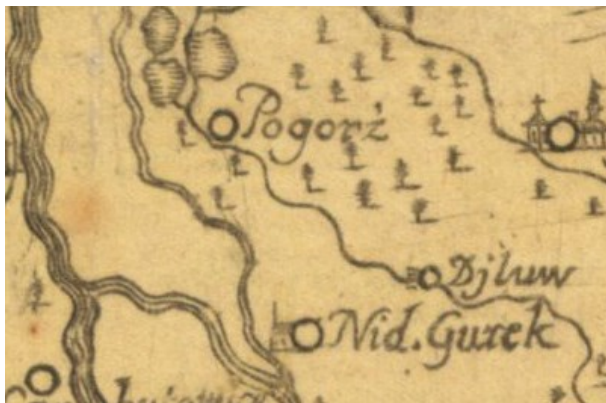
Województwo (PL) Kraj (CZ)	Powiat	Gmina / Miasto	Dzielnica / Wieś
Śląskie	cieszyński	Pogórze	Pogórze

Dostępność komunikacyjna: Obiekt znajdował się przy drodze lokalnej.

Dostępność wizualna: obecnie nie istnieje.



Potwierdzenie lokalizacji (mapy)



Brak potwierdzenia istnienia obiektu. Potwierdzenie lokalizacji Dyluw.

Mapa Księstwa Cieszyńskiego (Ducatus in Silesia superiore Teschinensis) Jonasa Nigrinusa z 1724
https://upload.wikimedia.org/wikipedia/commons/9/91/Jonas_Nigrinus%2C_Ducatus_Teschinensis.jpg



Brak potwierdzenia istnienia obiektu. Potwierdzenie lokalizacji Dylowy.

Mapa Księstwa Cieszyńskiego (Principatus Silesiae Teschinensis) Matthäusa Schubartha z roku 1736
https://upload.wikimedia.org/wikipedia/commons/b/b3/Matthaeus_Schubarth%2C_Ducatus_Teschinensis.jpg





Potwierdzenie istnienia obiektu. Potwierdzenie lokalizacji Gross Zielow.

Mapa józefińska (Józef II), w wersji austriackiej (pierwsze mapowanie – Josephinische Landesaufnahme): Księstwo Górno-Śląskie 1763 (Herzogtum Ober-Schlesien 1763)

[https://mapire.eu/de/map/firstsurvey-](https://mapire.eu/de/map/firstsurvey-silesia/?layers=osm%2C154&bbox=2023445.790079433%2C6415057.254895444%2C2047743.2104455833%2C6422700.957723961)

[silesia/?layers=osm%2C154&bbox=2023445.790079433%2C6415057.254895444%2C2047743.2104455833%2C6422700.957723961](https://mapire.eu/de/map/firstsurvey-silesia/?layers=osm%2C154&bbox=2023445.790079433%2C6415057.254895444%2C2047743.2104455833%2C6422700.957723961)



Potwierdzenie istnienia obiektu jako Zilover Hof.

Mapa józefińska (Józef II), w wersji czeskiej (pierwsze mapowanie – Josephinische Landesaufnahme): Księstwo Górno-Śląskie 1763 (Herzogtum Ober-Schlesien 1763)

http://oldmaps.geolab.cz/map_region.pl?lang=cs&map_root=1vm&map_region=sl



Brak potwierdzenia istnienia obiektu (w lokalizacji budynku). Dzillau.

Mapa franciszkańska (Franciszek II/I), w wersji austriackiej (drugie mapowanie - Franziszeische Landesaufnahme): Morawy i Śląsk 1836–1842 (Mähren und Schlesien 1836–1842)

[https://mapire.eu/de/map/secondsurvey-](https://mapire.eu/de/map/secondsurvey-moravia/?layers=osm%2C62&bbox=1957740.4870870581%2C6372705.936672876%2C2152119.8500162615%2C6433855.559301017)

[moravia/?layers=osm%2C62&bbox=1957740.4870870581%2C6372705.936672876%2C2152119.8500162615%2C6433855.559301017](https://mapire.eu/de/map/secondsurvey-moravia/?layers=osm%2C62&bbox=1957740.4870870581%2C6372705.936672876%2C2152119.8500162615%2C6433855.559301017)

- nie wystąpiono o odpis

Kataster austriacki (franciszkański)

Tereny Czech: <https://archivnimapy.cuzk.cz>





Brak potwierdzenia istnienia obiektu (w lokalizacji budynku).

Mapa monarchii Habsburgów 1869-1887 (trzecie mapowanie - Franzisco-Josephinische Landesaufnahme) w skali 1:25000
<https://mapire.eu/de/map/thirdsurvey25000/?layers=osm%2C129&bbox=2109361.0098719993%2C6019414.765210961%2C2133658.4302381496%2C6027058.468039478>

- brak mapy

Mapa monarchii Habsburgów 1869-1887 (trzecie mapowanie - Franzisco-Josephinische Landesaufnahme) w skali 1:25000 w wersji czeskiej
http://oldmaps.geolab.cz/map_region.pl?lang=cs&map_root=3vm&map_region=25



Brak potwierdzenia istnienia obiektu (w lokalizacji budynku).

Mapa monarchii Habsburgów 1869-1887 (trzecie mapowanie - Franzisco-Josephinische Landesaufnahme) w skali 1:75000
<https://mapire.eu/de/map/thirdsurvey75000/?layers=osm%2C43&bbox=1901067.7191377215%2C6130849.589013578%2C1913216.4293207966%2C6134671.440427838>



Brak potwierdzenia obiektu– mapa górna z 1921 r.

lub brak – mapa dolna z 1934 r.

Mapy polska WIG z okresu 20-lecia międzywojennego w skali

<http://igrek.amzp.pl/mapindex.php?cat=WIG100&listtype=standard&listsort=sortoption1>



Ikonografia historyczna (przemiany architektoniczne)

- nie znaleziono

Stan obecny

Opis: Obiekt nie istnieje.



Widok ogólny

Google Maps

Bibliografia

- nie znaleziono

Wnioski i wytyczne

Zaleca się poszukiwanie materiału źródłowego w celu jego archiwizacji.



LP	Miejscowość	Kraj	Typ obiektu	Lokalizacja
115.	POGWIZDÓW (Cieszyn) cz. Pohvizdov, niem. Pogwisdau	PL	dwór	49.804218, 18.601339

Folwark Pogwizdów

Uwagi o lokalizacji: Pogwizdów po raz pierwszy jest wzmiankowany w roku 1447.

Powstanie:

Właściciel/budowniczy:

Uwagi o obiekcie:

Obecna funkcja obiektu: Obiekt nie istnieje.

Typ rezydencji: dwór. **Podtyp rezydencji:** ??.

Rejestracja:

Określenia:

Kod obiektu: (charakterystyka obiektu niepewna)

KD_W2 / ZD_??-W5 / PZ_O-03 / FZ_RE / NO / D3 / F4 / E_SZ / RS_W-O / ZOO-P / B_M-DC

Analiza urbanistyczna

Województwo (PL) Kraj (CZ)	Powiat	Gmina / Miasto	Dzielnica / Wieś
Śląskie	cieszyński	Hażlach	Pogwizdów

Dostępność komunikacyjna: Obiekt znajdował się przy drodze lokalnej.

Dostępność wizualna: Obiekt nie istnieje.



Potwierdzenie lokalizacji (mapy)



Potwierdzenie istnienia obiektu.

Mapa Księstwa Cieszyńskiego (Ducatus in Silesia superiore Teschinensis) Jonasa Nigrinusa z 1724
https://upload.wikimedia.org/wikipedia/commons/9/91/Jonas_Nigrinus%2C_Ducatus_Teschinensis.jpg



Brak potwierdzenia istnienia obiektu.

Mapa Księstwa Cieszyńskiego (Principatus Silesiae Teschinensis) Matthäusa Schubartha z roku 1736
https://upload.wikimedia.org/wikipedia/commons/b/b3/Matthaeus_Schubarth%2C_Ducatus_Teschinensis.jpg





Potwierdzenie istnienia obiektu.

Mapa józefińska (Józef II), w wersji austriackiej (pierwsze mapowanie – Josephinische Landesaufnahme): Księstwo Górno-Śląskie 1763 (Herzogtum Ober-Schlesien 1763)
<https://mapire.eu/de/map/firstsurvey-silesia/?layers=osm%2C154&bbox=2023445.790079433%2C6415057.254895444%2C2047743.2104455833%2C6422700.957723961>



Potwierdzenie istnienia obiektu. Być może lokalizacja błędna. W lokalizacji kościół

Mapa józefińska (Józef II), w wersji czeskiej (pierwsze mapowanie – Josephinische Landesaufnahme): Księstwo Górno-Śląskie 1763 (Herzogtum Ober-Schlesien 1763)
http://oldmaps.geolab.cz/map_region.pl?lang=cs&map_root=1vm&map_region=sl



Potwierdzenie istnienia obiektu.

Mapa franciszkańska (Franciszek II/I), w wersji austriackiej (drugie mapowanie - Franziszeische Landesaufnahme): Morawy i Śląsk 1836–1842 (Mähren und Schlesien 1836–1842)

[https://mapire.eu/de/map/secondsurvey-](https://mapire.eu/de/map/secondsurvey-moravia/?layers=osm%2C62&bbox=1957740.4870870581%2C6372705.936672876%2C2152119.8500162615%2C6433855.559301017)

[moravia/?layers=osm%2C62&bbox=1957740.4870870581%2C6372705.936672876%2C2152119.8500162615%2C6433855.559301017](https://mapire.eu/de/map/secondsurvey-moravia/?layers=osm%2C62&bbox=1957740.4870870581%2C6372705.936672876%2C2152119.8500162615%2C6433855.559301017)

-nie wystąpiono o odpis

Kataster austriacki (franciszkański)

Tereny Czech: <https://archivnimapy.cuzk.cz>



Potwierdzenie istnienia obiektu.

Mapa monarchii Habsburgów 1869-1887 (trzecie mapowanie - Franzisco-Josephinische Landesaufnahme) w skali 1:25000
<https://mapire.eu/de/map/thirdsurvey25000/?layers=osm%2C129&bbox=2109361.0098719993%2C6019414.765210961%2C2133658.4302381496%2C6027058.468039478>

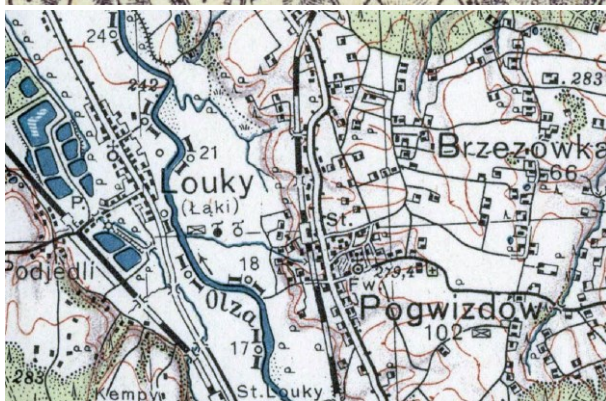
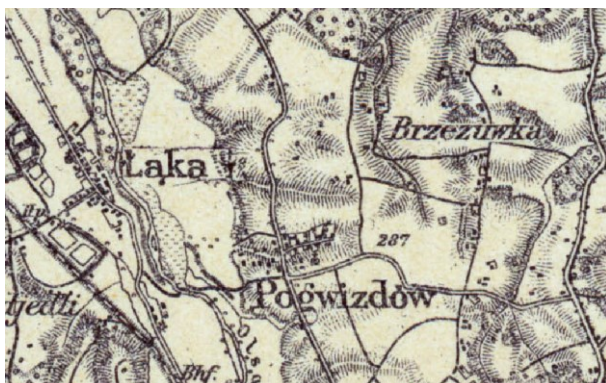
-brak mapy

Mapa monarchii Habsburgów 1869-1887 (trzecie mapowanie - Franzisco-Josephinische Landesaufnahme) w skali 1:25000 w wersji czeskiej
http://oldmaps.geolab.cz/map_region.pl?lang=cs&map_root=3vm&map_region=25



Brak potwierdzenia istnienia obiektu.

Mapa monarchii Habsburgów 1869-1887 (trzecie mapowanie - Franzisco-Josephinische Landesaufnahme) w skali 1:75000
<https://mapire.eu/de/map/thirdsurvey75000/?layers=osm%2C43&bbox=1901067.7191377215%2C6130849.589013578%2C1913216.4293207966%2C6134671.440427838>



Brak potwierdzenia obiektu – mapa górna z 1921 r.
lub folwark – mapa dolna z 1934 r.

Mapy polska WIG z okresu 20-lecia międzywojennego w skali
<http://igrek.amzp.pl/mapindex.php?cat=WIG100&listtype=standard&listsort=sortoption1>

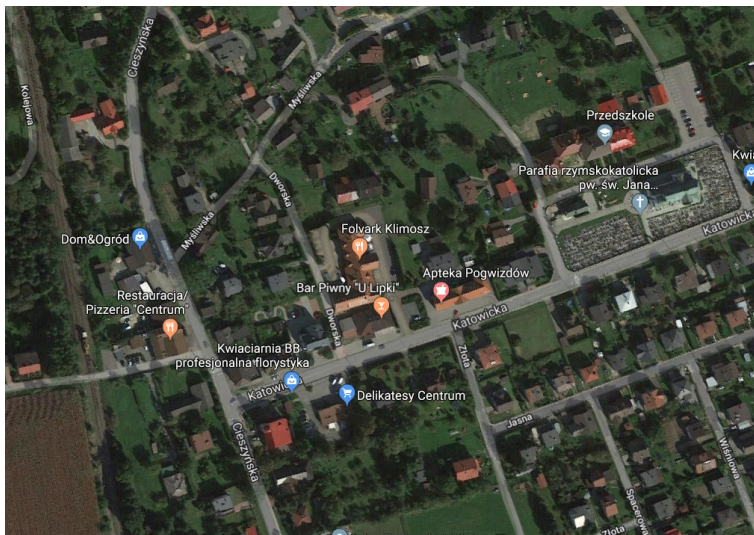


Ikonografia historyczna (przemiany architektoniczne)

-nie znaleziono

Stan obecny

Opis: Obiekt nie istnieje.



Widok ogólny.

Google Maps

Bibliografia

- nie znaleziono

Wnioski i wytyczne

Zaleca się poszukiwanie materiału źródłowego w celu jego archiwizacji.



LP	Miejscowość	Kraj	Typ obiektu	Lokalizacja
115a.	POGWIZDÓW (Cieszyn) cz. Pohvizdov, niem. Pogwisdau	PL	dwór	49.818796, 18.598112

Folwark Pogwizdów (Klein Hof)

Uwagi o lokalizacji: Pogwizdów po raz pierwszy jest wzmiankowany w roku 1447.

Powstanie:

Właściciel/budowniczy:

Uwagi o obiekcie: możliwa przynależność do majątku w Kaczycach.

Obecna funkcja obiektu: Obiekt nie istnieje.

Typ rezydencji: dwór. **Podtyp rezydencji:** ??.

Rejestracja:

Określenia:

Kod obiektu: (charakterystyka obiektu niepewna)

KD_W2 / ZD_??-W5 / PZ_O-03 / FZ_RE / NO / D3 / F4 / E_SZ / RS_W-O / ZOO-P / B_M-DC

Analiza urbanistyczna

Województwo (PL) Kraj (CZ)	Powiat	Gmina / Miasto	Dzielnica / Wieś
Śląskie	cieszyński	Hażlach	Pogwizdów

Dostępność komunikacyjna: Obiekt znajdował się przy drodze lokalnej.

Dostępność wizualna: Obiekt nie istnieje.



Potwierdzenie lokalizacji (mapy)



Brak potwierdzenia istnienia obiektu.

Mapa Księstwa Cieszyńskiego (Ducatus in Silesia superiore Teschinensis) Jonasa Nigrinusa z 1724
https://upload.wikimedia.org/wikipedia/commons/9/91/Jonas_Nigrinus%2C_Ducatus_Teschinensis.jpg



Brak potwierdzenia istnienia obiektu (potwierdzenie pośrednie).

Mapa Księstwa Cieszyńskiego (Principatus Silesiae Teschinensis) Matthäusa Schubartha z roku 1736
https://upload.wikimedia.org/wikipedia/commons/b/b3/Matthaeus_Schubarth%2C_Ducatus_Teschinensis.jpg



Brak potwierdzenia istnienia obiektu.

Mapa józefińska (Józef II), w wersji austriackiej (pierwsze mapowanie – Josephinische Landesaufnahme): Księstwo Górno-Śląskie 1763 (Herzogtum Ober-Schlesien 1763)
<https://mapire.eu/de/map/firstsurvey-silesia/?layers=osm%2C154&bbox=2023445.790079433%2C6415057.254895444%2C2047743.2104455833%2C6422700.957723961>



Brak potwierdzenia istnienia obiektu.

Mapa józefińska (Józef II), w wersji czeskiej (pierwsze mapowanie – Josephinische Landesaufnahme): Księstwo Górno-Śląskie 1763 (Herzogtum Ober-Schlesien 1763)

http://oldmaps.geolab.cz/map_region.pl?lang=cs&map_root=1vm&map_region=sl



Potwierdzenie istnienia obiektu.

Mapa franciszkańska (Franciszek II/I), w wersji austriackiej (drugie mapowanie - Franziszeische Landesaufnahme): Morawy i Śląsk 1836–1842 (Mähren und Schlesien 1836–1842)

<https://mapire.eu/de/map/secondsurvey-moravia/?layers=osm%2C62&bbox=1957740.4870870581%2C6372705.936672876%2C2152119.8500162615%2C6433855.559301017>



-nie wystąpiono o odpis

Kataster austriacki (franciszkański)

Tereny Czech: <https://archivnimapy.cuzk.cz>



Potwierdzenie istnienia obiektu.

Mapa monarchii Habsburgów 1869-1887 (trzecie mapowanie - Franzisco-Josephinische Landesaufnahme) w skali 1:25000
<https://mapire.eu/de/map/thirdsurvey25000/?layers=osm%2C129&bbox=2109361.0098719993%2C6019414.765210961%2C2133658.4302381496%2C6027058.468039478>

-brak mapy

Mapa monarchii Habsburgów 1869-1887 (trzecie mapowanie - Franzisco-Josephinische Landesaufnahme) w skali 1:25000
 w wersji czeskiej
http://oldmaps.geolab.cz/map_region.pl?lang=cs&map_root=3vm&map_region=25



Potwierdzenia istnienia obiektu.

Mapa monarchii Habsburgów 1869-1887 (trzecie mapowanie - Franzisco-Josephinische Landesaufnahme) w skali 1:75000
<https://mapire.eu/de/map/thirdsurvey75000/?layers=osm%2C43&bbox=1901067.7191377215%2C6130849.589013578%2C1913216.4293207966%2C6134671.440427838>



Brak potwierdzenia obiektu – mapa górna z 1921 r.
lub brak – mapa dolna z 1934 r.

Mapy polska WIG z okresu 20-lecia międzywojennego w skali
<http://igrek.amzp.pl/mapindex.php?cat=WIG100&listtype=standard&listsort=sortoption1>




Ikonografia historyczna (przemiany architektoniczne)

-nie znaleziono

Stan obecny

Opis: Obiekt nie istnieje.



Widok ogólny.
Google Maps

Bibliografia

- nie znaleziono

Wnioski i wytyczne

Zaleca się poszukiwanie materiału źródłowego w celu jego archiwizacji.



LP	Miejscowość	Kraj	Typ obiektu	Lokalizacja
116.	POREBA (Orłowa) cz. Poruba, niem. Poremba	CZ	dwór	49.852460, 18.429662

Folwark Poręba

Uwagi o lokalizacji: Pogwizdów po raz pierwszy jest wzmiankowany w roku 1447.

Powstanie: występuje na mapach z XIX wieku.

Właściciel/budowniczy:

Uwagi o obiekcie:

Obecna funkcja obiektu: Obiekt nie istnieje.

Typ rezydencji: dwór. **Podtyp rezydencji:** ??.

Rejestracja:

Określenia:

Kod obiektu: (charakterystyka obiektu niepewna)

KD_W2 / ZD_??-W5 / PZ_O-03 / FZ_RE / NO / D3 / F4 / E_SZ / RS_W-O / ZOO-P / B_M-DC

Analiza urbanistyczna


Województwo (PL) Kraj (CZ)	Powiat	Gmina / Miasto	Dzielnica / Wieś
Morawsko-śląski	Karwina	Orłowa	Poręba

Dostępność komunikacyjna: Obiekt znajdował się przy drodze lokalnej.

Dostępność wizualna: Obiekt nie istnieje.



Potwierdzenie lokalizacji (mapy)



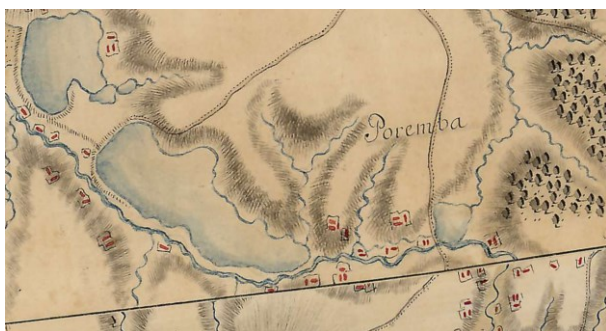
Brak potwierdzenia istnienia obiektu.

Mapa Księstwa Cieszyńskiego (Ducatus in Silesia superiore Teschinensis) Jonasa Nigrinusa z 1724
https://upload.wikimedia.org/wikipedia/commons/9/91/Jonas_Nigrinus%2C_Ducatus_Teschinensis.jpg



Brak potwierdzenia istnienia obiektu.

Mapa Księstwa Cieszyńskiego (Principatus Silesiae Teschinensis) Matthäusa Schubartha z roku 1736
https://upload.wikimedia.org/wikipedia/commons/b/b3/Matthaeus_Schubarth%2C_Ducatus_Teschinensis.jpg



Brak potwierdzenia istnienia obiektu.

Mapa józefińska (Józef II), w wersji austriackiej (pierwsze mapowanie – Josephinische Landesaufnahme): Księstwo Górno-Śląskie 1763 (Herzogtum Ober-Schlesien 1763)
<https://mapire.eu/de/map/firstsurvey-silesia/?layers=osm%2C154&bbox=2023445.790079433%2C6415057.254895444%2C2047743.2104455833%2C6422700.957723961>



Potwierdzenie istnienia obiektu.

Mapa józefińska (Józef II), w wersji czeskiej (pierwsze mapowanie – Josephinische Landesaufnahme): Księstwo Górno-Śląskie 1763 (Herzogtum Ober-Schlesien 1763)

http://oldmaps.geolab.cz/map_region.pl?lang=cs&map_root=1vm&map_region=sl

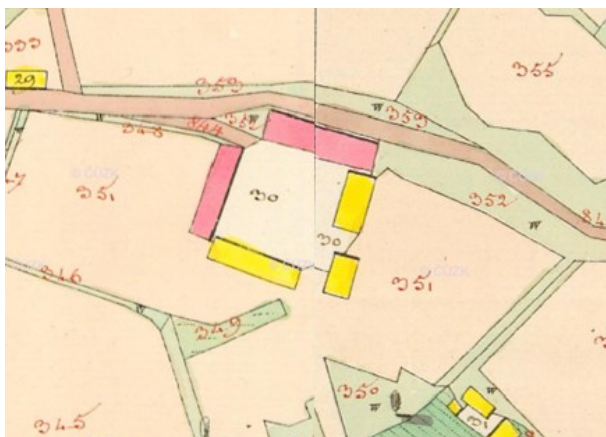


Potwierdzenie istnienia obiektu.

Mapa franciszkańska (Franciszek II/I), w wersji austriackiej (drugie mapowanie - Franziszeische Landesaufnahme): Morawy i Śląsk 1836–1842 (Mähren und Schlesien 1836–1842)

<https://mapire.eu/de/map/secondsurvey-moravia/?layers=osm%2C62&bbox=1957740.4870870581%2C6372705.936672876%2C2152119.8500162615%2C6433855.559301017>





Potwierdzenie istnienia obiektu.

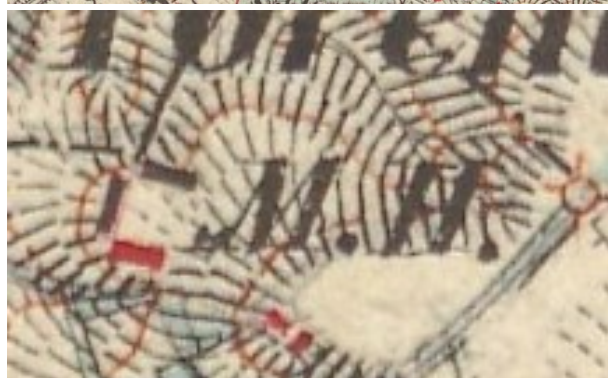
Kataster austriacki (franciszkański)

Tereny Czech: <https://archivnimapy.cuzk.cz>



Potwierdzenie istnienia obiektu.

Mapa monarchii Habsburgów 1869-1887 (trzecie mapowanie - Franzisco-Josephinische Landesaufnahme) w skali 1:25000
<https://mapire.eu/de/map/thirdsurvey25000/?layers=osm%2C129&bbox=2109361.0098719993%2C6019414.765210961%2C2133658.4302381496%2C6027058.468039478>



-brak mapy

Mapa monarchii Habsburgów 1869-1887 (trzecie mapowanie - Franzisco-Josephinische Landesaufnahme) w skali 1:25000 w wersji czeskiej

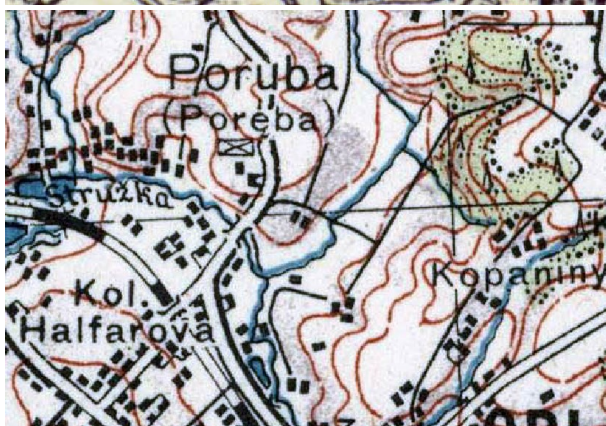
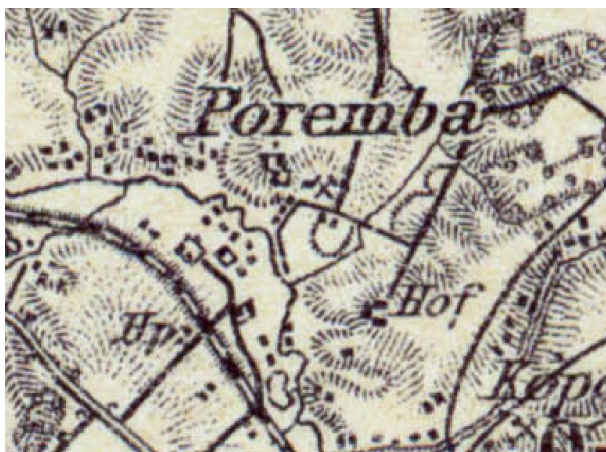
http://oldmaps.geolab.cz/map_region.pl?lang=cs&map_root=3vm&map_region=25



Potwierdzenie istnienia obiektu.

Mapa monarchii Habsburgów 1869-1887 (trzecie mapowanie - Franzisco-Josephinische Landesaufnahme) w skali 1:75000

<https://mapire.eu/de/map/thirdsurvey75000/?layers=osm%2C43&bbox=1901067.7191377215%2C6130849.589013578%2C1913216.4293207966%2C6134671.440427838>



Potwierdzenia obiektu jako Hof – mapa górna z 1921 r.

lub brak – mapa dolna z 1934 r.

Mapy polska WIG z okresu 20-lecia międzywojennego w skali

<http://igrek.amzp.pl/mapindex.php?cat=WIG100&listtype=standard&listsort=sortoption1>



Ikonomia historyczna (przemiany architektoniczne)

-nie znaleziono

Stan obecny

Opis: Obiekt nie istnieje.



Widok ogólny.

Google Maps





Obiekty w lokalizacji.
Google Maps

Bibliografia

- nie znaleziono

Wnioski i wytyczne

Zaleca się poszukiwanie materiału źródłowego w celu jego archiwizacji.



LP	Miejscowość	Kraj	Typ obiektu	Lokalizacja
117.	PRAŽMO cz. Pražmo, niem. Pražma	CZ	dwór	49.602489, 18.486663

Zameczek myśliwski Pražmo

Uwagi o lokalizacji: Pražmo zostało założone w roku 1777.

Powstanie: około 1664 roku.

Właściciel/budowniczy:

Uwagi o obiekcie: obiekt zaniknął na początku XIX wieku.

Obecna funkcja obiektu: Obiekt nie istnieje.

Typ rezydencji: dwór. **Podtyp rezydencji:** kasztel dziedziczny.

Rejestracja:

Określenia:

Kod obiektu: (charakterystyka obiektu niepewna)

KD_W2 / ZD_KD-W5 / PZ_O-O3 / FZ_RE / NO / D3 / F4 / E_SZ / RS_W-O / ZOO-P / B_M-DC

Analiza urbanistyczna

Województwo (PL) Kraj (CZ)	Powiat	Gmina / Miasto	Dzielnica / Wieś
Morawsko-śląski	Frydek-Mistek	Pražmo	Pražmo

Dostępność komunikacyjna: Obiekt znajdował się przy drodze lokalnej.

Dostępność wizualna: Obiekt nie istnieje.



Potwierdzenie lokalizacji (mapy)



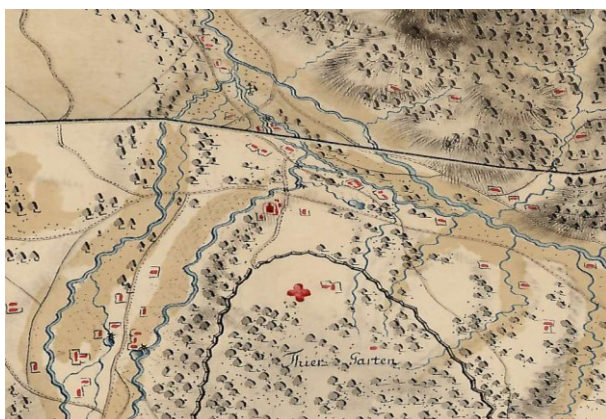
Brak potwierdzenia istnienia obiektu.

Mapa Księstwa Cieszyńskiego (Ducatus in Silesia superiore Teschinensis) Jonasa Nigrinusa z 1724
https://upload.wikimedia.org/wikipedia/commons/9/91/Jonas_Nigrinus%2C_Ducatus_Teschinensis.jpg



Potwierdzenie istnienia obiektu. Zaznaczona leśniczówka.

Mapa Księstwa Cieszyńskiego (Principatus Silesiae Teschinensis) Matthäusa Schubartha z roku 1736
https://upload.wikimedia.org/wikipedia/commons/b/b3/Matthaeus_Schubarth%2C_Ducatus_Teschinensis.jpg



Potwierdzenie istnienia obiektu.

Mapa józefińska (Józef II), w wersji austriackiej (pierwsze mapowanie – Josephinische Landesaufnahme): Księstwo Górno-Śląskie 1763 (Herzogtum Ober-Schlesien 1763)
<https://mapire.eu/de/map/firstsurvey-silesia/?layers=osm%2C154&bbox=2023445.790079433%2C6415057.254895444%2C2047743.2104455833%2C6422700.957723961>



Potwierdzenie istnienia obiektu. Jager Haus.

Mapa józefińska (Józef II), w wersji czeskiej (pierwsze mapowanie – Josephinische Landesaufnahme): Księstwo Górno-Śląskie 1763 (Herzogtum Ober-Schlesien 1763)

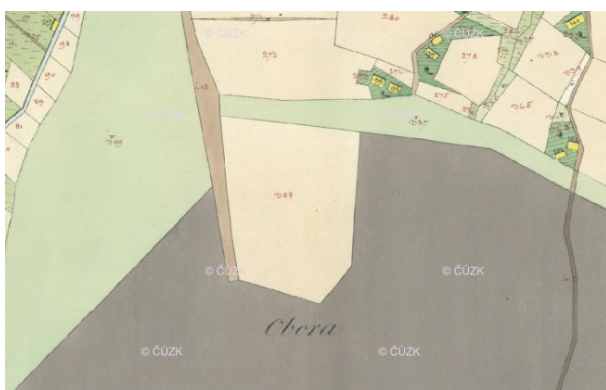
http://oldmaps.geolab.cz/map_region.pl?lang=cs&map_root=1vm&map_region=sl



Brak potwierdzenia istnienia obiektu.

Mapa franciszkańska (Franciszek II/I), w wersji austriackiej (drugie mapowanie - Franziszeische Landesaufnahme): Morawy i Śląsk 1836–1842 (Mähren und Schlesien 1836–1842)

<https://mapire.eu/de/map/secondsurvey-moravia/?layers=osm%2C62&bbox=1957740.4870870581%2C6372705.936672876%2C2152119.8500162615%2C6433855.559301017>



Brak potwierdzenia istnienia obiektu.

Kataster austriacki (franciszkański)



Tereny Czech: <https://archivnimapy.cuzk.cz>



Brak potwierdzenia istnienia obiektu.

Mapa monarchii Habsburgów 1869-1887 (trzecie mapowanie - Franzisco-Josephinische Landesaufnahme) w skali 1:25000
<https://mapire.eu/de/map/thirdsurvey25000/?layers=osm%2C129&bbox=2109361.0098719993%2C6019414.765210961%2C2133658.4302381496%2C6027058.468039478>



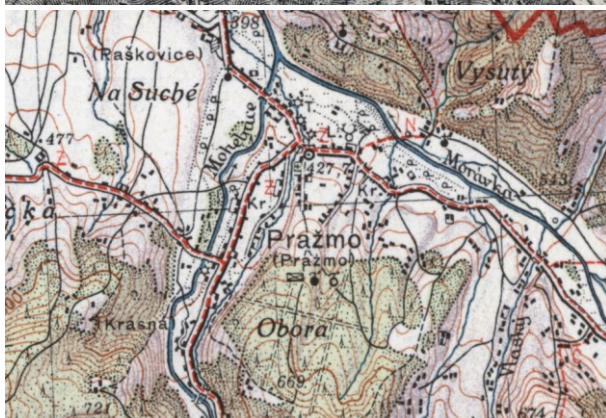
Brak potwierdzenia istnienia obiektu.

Mapa monarchii Habsburgów 1869-1887 (trzecie mapowanie - Franzisco-Josephinische Landesaufnahme) w skali 1:25000 w wersji czeskiej
http://oldmaps.geolab.cz/map_region.pl?lang=cs&map_root=3vm&map_region=25



Brak potwierdzenia istnienia obiektu.

Mapa monarchii Habsburgów 1869-1887 (trzecie mapowanie - Franzisco-Josephinische Landesaufnahme) w skali 1:75000
<https://mapire.eu/de/map/thirdsurvey75000/?layers=osm%2C43&bbox=1901067.7191377215%2C6130849.589013578%2C1913216.4293207966%2C6134671.440427838>




Brak potwierdzenia obiektu – mapa górna z 1921 r.
lub brak – mapa dolna z 1934 r.

Mapy polska WIG z okresu 20-lecia międzywojennego w skali
<http://igrek.amzp.pl/mapindex.php?cat=WIG100&listtype=standard&listsort=sortoption1>



Ikonografia historyczna (przemiany architektoniczne)

-nie znaleziono

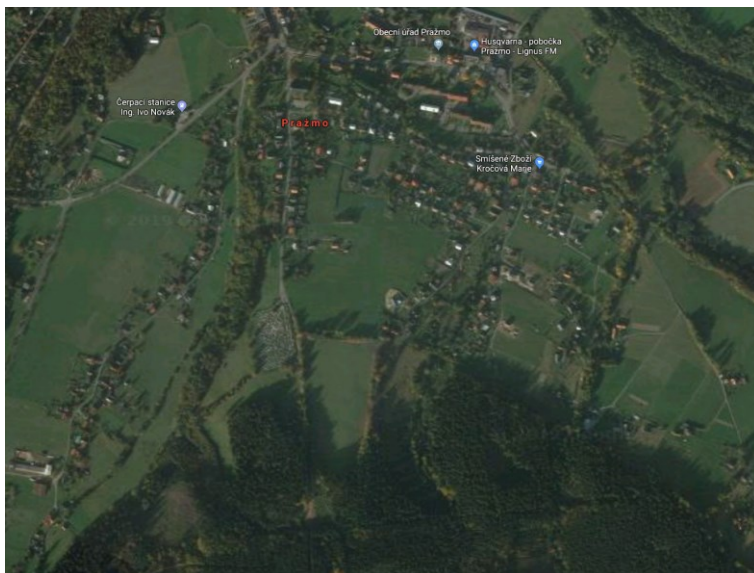


Rekonstrukcja zameczku myśliwskiego

<https://www.hrady.cz/?OID=3835&PARAM=2>

Stan obecny

Opis: Obiekt nie istnieje.



Widok ogólny.

Google Maps



Bibliografia

- nie znaleziono

Wnioski i wytyczne

Zaleca się poszukiwanie materiału źródłowego w celu jego archiwizacji.



LP	Miejscowość	Kraj	Typ obiektu	Lokalizacja
118.	PRUCHNA (cz. Pruchná, niem. Pruchnau)	PL	dwór	49.852641, 18.679836

Folwark Pruchna (Chylistwo)

Uwagi o lokalizacji: Pruchna po raz pierwszy jest wzmiankowana w Księdze uposażeń biskupstwa wrocławskiego (łac. Liber foundationis episcopatus Vratislaviensis), spisanej za czasów biskupa Henryka z Wierzbna ok. roku 1305.

Powstanie: występuje na mapach z początku XVIII wieku.

Właściciel/budowniczy:

Uwagi o obiekcie:

Obecna funkcja obiektu: Obiekt nie istnieje.

Typ rezydencji: dwór. **Podtyp rezydencji:** ??.

Rejestracja:

Określenia:

Kod obiektu: (charakterystyka obiektu niepewna)

KD_W2 / ZD_??-W5 / PZ_O-O3 / FZ_RE / NO / D3 / F4 / E_SZ / RS_W-O / ZOO-P / B_M-DC

Analiza urbanistyczna

Województwo (PL) Kraj (CZ)	Powiat	Gmina / Miasto	Dzielnica / Wieś
Śląskie	cieszyński	Strumień	Pruchna

Dostępność komunikacyjna: Obiekt znajdował się przy drodze lokalnej.

Dostępność wizualna: Obiekt nie istnieje.



Potwierdzenie lokalizacji (mapy)



Potwierdzenie istnienia obiektu.

Mapa Księstwa Cieszyńskiego (Ducatus in Silesia superiore Teschinensis) Jonasa Nigrinusa z 1724
https://upload.wikimedia.org/wikipedia/commons/9/91/Jonas_Nigrinus%2C_Ducatus_Teschinensis.jpg



Brak potwierdzenia istnienia obiektu.

Mapa Księstwa Cieszyńskiego (Principatus Silesiae Teschinensis) Matthäusa Schubartha z roku 1736
https://upload.wikimedia.org/wikipedia/commons/b/b3/Matthaeus_Schubarth%2C_Ducatus_Teschinensis.jpg



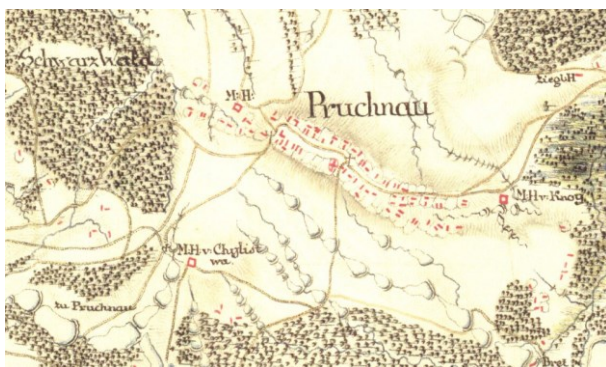


Potwierdzenie istnienia obiektu.

Mapa józefińska (Józef II), w wersji austriackiej (pierwsze mapowanie – Josephinische Landesaufnahme): Księstwo Górno-Śląskie 1763 (Herzogtum Ober-Schlesien 1763)

[https://mapire.eu/de/map/firstsurvey-](https://mapire.eu/de/map/firstsurvey-silesia/?layers=osm%2C154&bbox=2023445.790079433%2C6415057.254895444%2C2047743.2104455833%2C6422700.957723961)

[silesia/?layers=osm%2C154&bbox=2023445.790079433%2C6415057.254895444%2C2047743.2104455833%2C6422700.957723961](https://mapire.eu/de/map/firstsurvey-silesia/?layers=osm%2C154&bbox=2023445.790079433%2C6415057.254895444%2C2047743.2104455833%2C6422700.957723961)



Potwierdzenie istnienia obiektu.

Mapa józefińska (Józef II), w wersji czeskiej (pierwsze mapowanie – Josephinische Landesaufnahme): Księstwo Górno-Śląskie 1763 (Herzogtum Ober-Schlesien 1763)

http://oldmaps.geolab.cz/map_region.pl?lang=cs&map_root=1vm&map_region=sl



Potwierdzenie istnienia obiektu.

Mapa franciszkańska (Franciszek II/I), w wersji austriackiej (drugie mapowanie - Franziszeische Landesaufnahme): Moravia i Śląsk 1836–1842 (Mähren und Schlesien 1836–1842)

<https://mapire.eu/de/map/secondsurvey-moravia/?layers=osm%2C62&bbox=1957740.4870870581%2C6372705.936672876%2C2152119.8500162615%2C6433855.559301017>

-nie wystąpiono o odpis

Kataster austriacki (franciszkański)

Tereny Czech: <https://archivnimapy.cuzk.cz>



Potwierdzenie istnienia obiektu.

Mapa monarchii Habsburgów 1869-1887 (trzecie mapowanie - Franzisco-Josephinische Landesaufnahme) w skali 1:25000

<https://mapire.eu/de/map/thirdsurvey25000/?layers=osm%2C129&bbox=2109361.0098719993%2C6019414.765210961%2C2133658.4302381496%2C6027058.468039478>



-brak mapy

Mapa monarchii Habsburgów 1869-1887 (trzecie mapowanie - Franzisco-Josephinische Landesaufnahme) w skali 1:25000 w wersji czeskiej

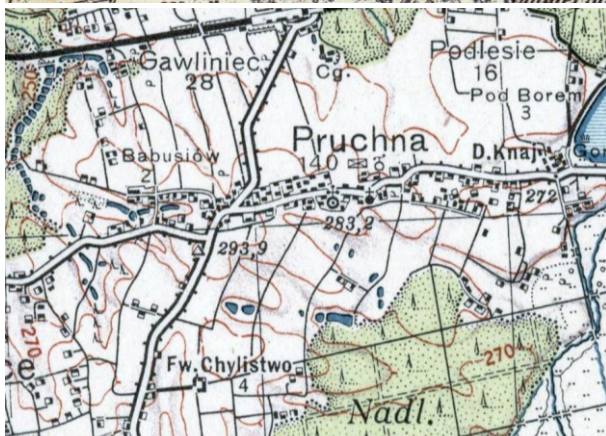
http://oldmaps.geolab.cz/map_region.pl?lang=cs&map_root=3vm&map_region=25



Brak potwierdzenia istnienia obiektu.

Mapa monarchii Habsburgów 1869-1887 (trzecie mapowanie - Franzisco-Josephinische Landesaufnahme) w skali 1:75000

<https://mapire.eu/de/map/thirdsurvey75000/?layers=osm%2C43&bbox=1901067.7191377215%2C6130849.589013578%2C1913216.4293207966%2C6134671.440427838>



Brak potwierdzenia obiektu – mapa górna z 1921 r.

lub folwark – mapa dolna z 1934 r.

Mapy polska WIG z okresu 20-lecia międzywojennego w skali

<http://igrek.amzp.pl/mapindex.php?cat=WIG100&listtype=standard&listsort=sortoption1>

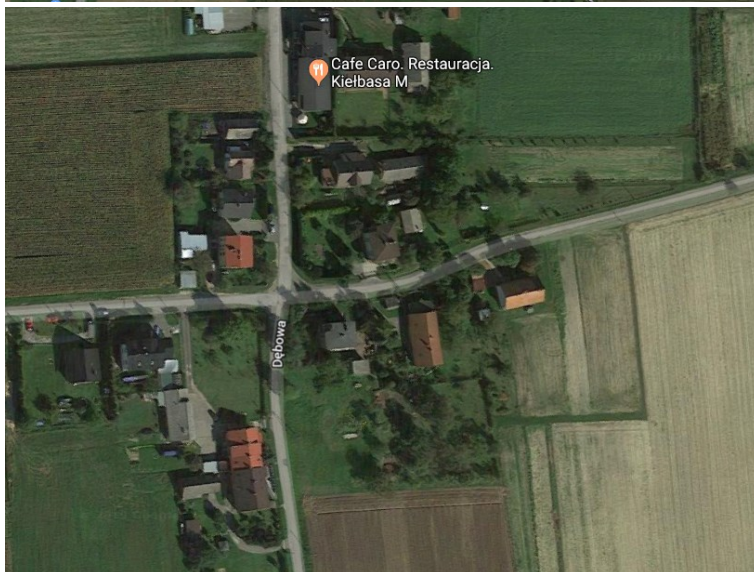
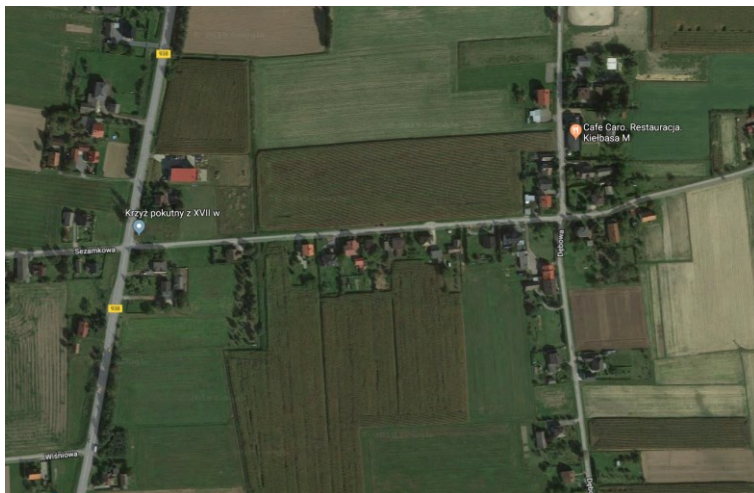


Ikonografia historyczna (przemiany architektoniczne)

-nie znaleziono

Stan obecny

Opis: Obiekt nie istnieje.



Widok ogólny.
Google Maps



Bibliografia

- nie znaleziono

Wnioski i wytyczne

Zaleca się poszukiwanie materiału źródłowego w celu jego archiwizacji.



LP	Miejscowość	Kraj	Typ obiektu	Lokalizacja
118a.	PRUCHNA (cz. Pruchná, niem. Pruchnau)	PL	dwór	49.866468, 18.672560

Folwark Pruchna (Babischow)

Uwagi o lokalizacji: Pruchna po raz pierwszy jest wzmiankowana w Księdze uposażeń biskupstwa wrocławskiego (łac. Liber foundationis episcopatus Vratislaviensis), spisanej za czasów biskupa Henryka z Wierzbna ok. roku 1305.

Powstanie: występuje na mapach z początku XVIII wieku.

Właściciel/budowniczy:

Uwagi o obiekcie: folwark Babusiów.

Obecna funkcja obiektu: Obiekt nie istnieje.

Typ rezydencji: dwór. **Podtyp rezydencji:** ??.

Rejestracja:

Określenia:

Kod obiektu: (charakterystyka obiektu niepewna)

KD_W2 / ZD_??-W5 / PZ_O-O3 / FZ_RE / NO / D3 / F4 / E_SZ / RS_W-O / ZOO-P / B_M-DC

Analiza urbanistyczna

Województwo (PL) Kraj (CZ)	Powiat	Gmina / Miasto	Dzielnica / Wieś
Śląskie	cieszyński	Strumień	Pruchna

Dostępność komunikacyjna: Obiekt znajdował się przy drodze lokalnej.

Dostępność wizualna: Obiekt nie istnieje.



Potwierdzenie lokalizacji (mapy)



Potwierdzenie istnienia obiektu.

Mapa Księstwa Cieszyńskiego (Ducatus in Silesia superiore Teschinensis) Jonasa Nigrinusa z 1724
https://upload.wikimedia.org/wikipedia/commons/9/91/Jonas_Nigrinus%2C_Ducatus_Teschinensis.jpg



Brak potwierdzenia istnienia obiektu.

Mapa Księstwa Cieszyńskiego (Principatus Silesiae Teschinensis) Matthäusa Schubartha z roku 1736
https://upload.wikimedia.org/wikipedia/commons/b/b3/Matthaeus_Schubarth%2C_Ducatus_Teschinensis.jpg



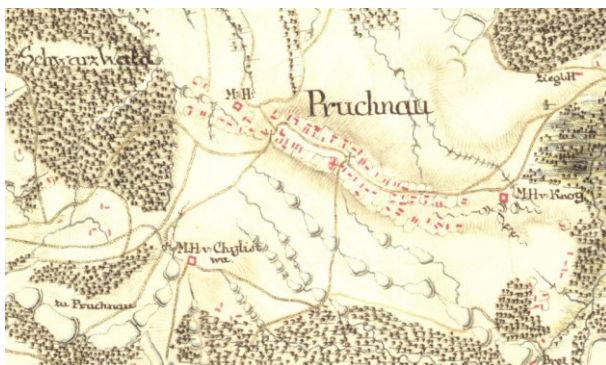


Potwierdzenie istnienia obiektu.

Mapa józefińska (Józef II), w wersji austriackiej (pierwsze mapowanie – Josephinische Landesaufnahme): Księstwo Górno-Śląskie 1763 (Herzogtum Ober-Schlesien 1763)

[https://mapire.eu/de/map/firstsurvey-](https://mapire.eu/de/map/firstsurvey-silesia/?layers=osm%2C154&bbox=2023445.790079433%2C6415057.254895444%2C2047743.2104455833%2C6422700.957723961)

[silesia/?layers=osm%2C154&bbox=2023445.790079433%2C6415057.254895444%2C2047743.2104455833%2C6422700.957723961](https://mapire.eu/de/map/firstsurvey-silesia/?layers=osm%2C154&bbox=2023445.790079433%2C6415057.254895444%2C2047743.2104455833%2C6422700.957723961)



Potwierdzenie istnienia obiektu.

Mapa józefińska (Józef II), w wersji czeskiej (pierwsze mapowanie – Josephinische Landesaufnahme): Księstwo Górno-Śląskie 1763 (Herzogtum Ober-Schlesien 1763)

http://oldmaps.geolab.cz/map_region.pl?lang=cs&map_root=1vm&map_region=sl



Potwierdzenie istnienia obiektu.

Mapa franciszkańska (Franciszek II/I), w wersji austriackiej (drugie mapowanie - Franziszeische Landesaufnahme): Morawy i Śląsk 1836–1842 (Mähren und Schlesien 1836–1842)

<https://mapire.eu/de/map/secondsurvey-moravia/?layers=osm%2C62&bbox=1957740.4870870581%2C6372705.936672876%2C2152119.8500162615%2C6433855.559301017>

-nie wystąpiono o odpis

Kataster austriacki (franciszkański)

Tereny Czech: <https://archivnimapy.cuzk.cz>



Potwierdzenie istnienia obiektu.

Mapa monarchii Habsburgów 1869-1887 (trzecie mapowanie - Franzisco-Josephinische Landesaufnahme) w skali 1:25000

<https://mapire.eu/de/map/thirdsurvey25000/?layers=osm%2C129&bbox=2109361.0098719993%2C6019414.765210961%2C2133658.4302381496%2C6027058.468039478>



-brak mapy

Mapa monarchii Habsburgów 1869-1887 (trzecie mapowanie - Franzisco-Josephinische Landesaufnahme) w skali 1:25000 w wersji czeskiej

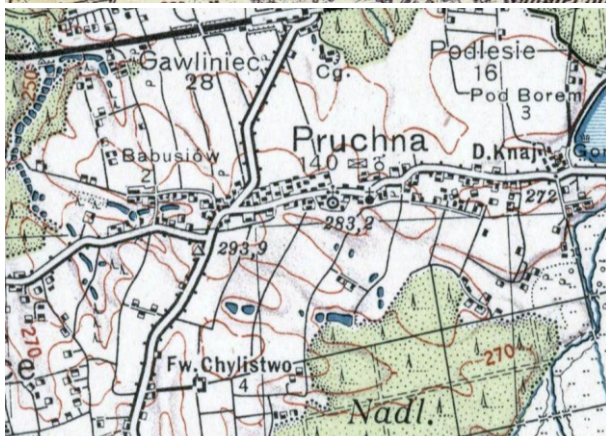
http://oldmaps.geolab.cz/map_region.pl?lang=cs&map_root=3vm&map_region=25



Brak potwierdzenia istnienia obiektu.

Mapa monarchii Habsburgów 1869-1887 (trzecie mapowanie - Franzisco-Josephinische Landesaufnahme) w skali 1:75000

<https://mapire.eu/de/map/thirdsurvey75000/?layers=osm%2C43&bbox=1901067.7191377215%2C6130849.589013578%2C1913216.4293207966%2C6134671.440427838>



Brak potwierdzenia obiektu – mapa górna z 1921 r.

lub folwark – mapa dolna z 1934 r.

Mapy polska WIG z okresu 20-lecia międzywojennego w skali

<http://igrek.amzp.pl/mapindex.php?cat=WIG100&listtype=standard&listsort=sortoption1>

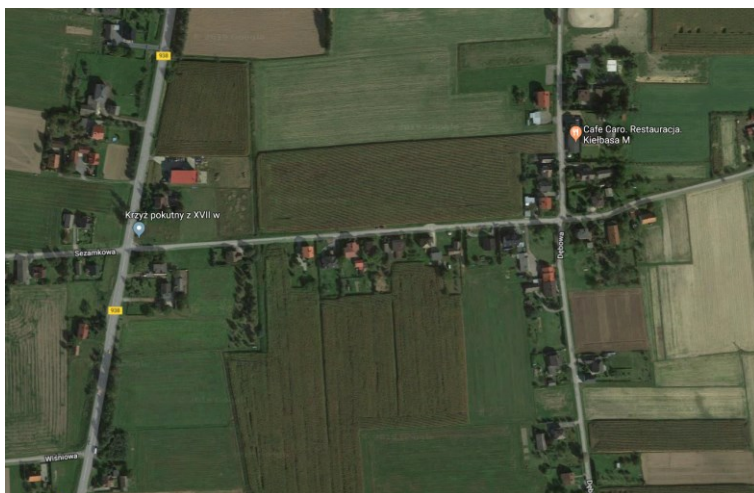


Ikografia historyczna (przemiany architektoniczne)

-nie znaleziono

Stan obecny

Opis: Obiekt nie istnieje.



Widok ogólny.

Google Maps



Bibliografia

- nie znaleziono

Wnioski i wytyczne

Zaleca się poszukiwanie materiału źródłowego w celu jego archiwizacji.



LP	Miejscowość	Kraj	Typ obiektu	Lokalizacja
119.	PUŃCÓW (cz. Puncov, niem. Punzau)	PL	dwór	49.717261, 18.669138

Folwark Puńców

Uwagi o lokalizacji: Puńców po raz pierwszy jest wzmiankowany w roku 1223.

Powstanie:

Właściciel/budowniczy:

Uwagi o obiekcie: identyfikacja niepewna. Istniały lub istnieją nieliczne obiekty gospodarcze.

Obecna funkcja obiektu: Obiekt nie istnieje.

Typ rezydencji: dwór. **Podtyp rezydencji:** ??.

Rejestracja:

Określenia:

Kod obiektu: (charakterystyka obiektu niepewna)

KD_W2 / ZD_??-W5 / PZ_O-03 / FZ_RE / NO / D3 / F4 / E_SZ / RS_W-O / ZOO-P / B_M-DC

Analiza urbanistyczna

Województwo (PL) Kraj (CZ)	Powiat	Gmina / Miasto	Dzielnica / Wieś
Śląskie	cieszyński	Goeszów	Puńców

Dostępność komunikacyjna: Obiekt znajdował się przy drodze lokalnej.

Dostępność wizualna: Obiekt nie istnieje.



Potwierdzenie lokalizacji (mapy)



Brak potwierdzenia istnienia obiektu.

Mapa Księstwa Cieszyńskiego (Ducatus in Silesia superiore Teschinensis) Jonasa Nigrinusa z 1724
https://upload.wikimedia.org/wikipedia/commons/9/91/Jonas_Nigrinus%2C_Ducatus_Teschinensis.jpg



Brak potwierdzenia istnienia obiektu.

Mapa Księstwa Cieszyńskiego (Principatus Silesiae Teschinensis) Matthäusa Schubartha z roku 1736
https://upload.wikimedia.org/wikipedia/commons/b/b3/Matthaeus_Schubarth%2C_Ducatus_Teschinensis.jpg



Brak potwierdzenia istnienia obiektu.

Mapa józefińska (Józef II), w wersji austriackiej (pierwsze mapowanie – Josephinische Landesaufnahme): Księstwo Górno-Śląskie 1763 (Herzogtum Ober-Schlesien 1763)
<https://mapire.eu/de/map/firstsurvey-silesia/?layers=osm%2C154&bbox=2023445.790079433%2C6415057.254895444%2C2047743.2104455833%2C6422700.957723961>



Brak potwierdzenia istnienia obiektu.

Mapa józefińska (Józef II), w wersji czeskiej (pierwsze mapowanie – Josephinische Landesaufnahme): Księstwo Górno-Śląskie 1763 (Herzogtum Ober-Schlesien 1763)

http://oldmaps.geolab.cz/map_region.pl?lang=cs&map_root=1vm&map_region=sl



Brak potwierdzenia istnienia obiektu.

Mapa franciszkańska (Franciszek II/I), w wersji austriackiej (drugie mapowanie - Franziszeische Landesaufnahme): Morawy i Śląsk 1836–1842 (Mähren und Schlesien 1836–1842)

<https://mapire.eu/de/map/secondsurvey-moravia/?layers=osm%2C62&bbox=1957740.4870870581%2C6372705.936672876%2C2152119.8500162615%2C6433855.559301017>

-nie wystąpiono o odpis

Kataster austriacki (franciszkański)

Tereny Czech: <https://archivnimapy.cuzk.cz>



Brak potwierdzenia istnienia obiektu.

Mapa monarchii Habsburgów 1869-1887 (trzecie mapowanie - Franzisco-Josephinische Landesaufnahme) w skali 1:25000

<https://mapire.eu/de/map/thirdsurvey25000/?layers=osm%2C129&bbox=2109361.0098719993%2C6019414.765210961%2C2133658.4302381496%2C6027058.468039478>

-brak mapy

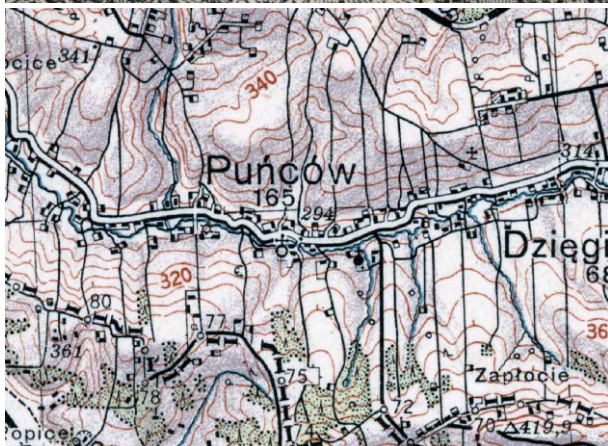
Mapa monarchii Habsburgów 1869-1887 (trzecie mapowanie - Franzisco-Josephinische Landesaufnahme) w skali 1:25000 w wersji czeskiej

http://oldmaps.geolab.cz/map_region.pl?lang=cs&map_root=3vm&map_region=25



Brak potwierdzenia istnienia obiektu.

Mapa monarchii Habsburgów 1869-1887 (trzecie mapowanie - Franzisco-Josephinische Landesaufnahme) w skali 1:75000
<https://mapire.eu/de/map/thirdsurvey75000/?layers=osm%2C43&bbox=1901067.7191377215%2C6130849.589013578%2C1913216.4293207966%2C6134671.440427838>



Brak potwierdzenia obiektu – mapa górna z 1921 r.

lub brak – mapa dolna z 1934 r.

Mapy polska WIG z okresu 20-lecia międzywojennego w skali
<http://igrek.amzp.pl/mapindex.php?cat=WIG100&listtype=standard&listsort=sortoption1>



Ikonomia historyczna (przemiany architektoniczne)

-nie znaleziono

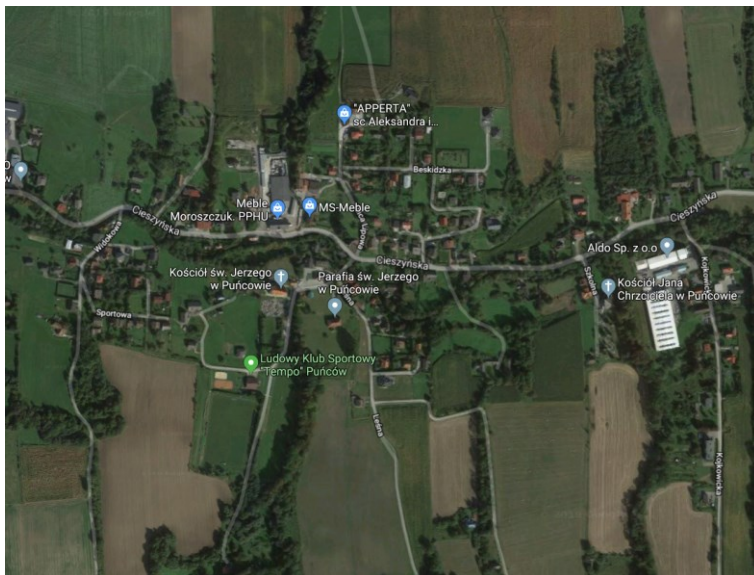


Budynek spichlerza z początku XIX wieku. Rozebrany w roku 2012.
<https://slaskie.fotopolska.eu/352484,foto.html?o=b70340&p=1>



Stan obecny

Opis: Obiekt nie istnieje.



Widok ogólny.

Google Maps

Bibliografia

- nie znaleziono

Wnioski i wytyczne

Zaleca się poszukiwanie materiału źródłowego w celu jego archiwizacji.



LP	Miejscowość	Kraj	Typ obiektu	Lokalizacja
120.	RACIMÓW cz. Vratimov, niem. Rattimau	CZ	zamek	49.748829, 18.307271

Zamek Racimów

Uwagi o lokalizacji: Racimów po raz pierwszy jest wzmiankowana w Księdze uposażeń biskupstwa wrocławskiego (łac. Liber foundationis episcopatus Vratislaviensis), spisanej za czasów biskupa Henryka z Wierzbna ok. roku 1305.

Powstanie: prawdopodobnie XIII wiek.

Właściciel/budowniczy:

Uwagi o obiekcie: stanowisko Zaryje.

Obecna funkcja obiektu: obiekt nie istnieje

Typ rezydencji: zamek. **Podtyp rezydencji:** fortalicja.

Rejestracja:

Określenia rezydencji: (cz.) hrad, (pol.) zamek

Kod obiektu:

KZ_P2 / ZZ_F-W5 / PZ_B / FZ_GO / O1 / D1 / F1 / E_SZ / RS_M-S / ZZZ-P / B_K-DC

Analiza urbanizacyjna

Województwo (PL) Kraj (CZ)	Powiat	Gmina / Miasto	Dzielnica / Wieś
Morawsko-śląski	Ostrawa-miasto	Racimów	Racimów

Dostępność komunikacyjna: Obiekt znajdował się na terenie obecnie zalesionym.

Dostępność wizualna: Obiekt nie istnieje.


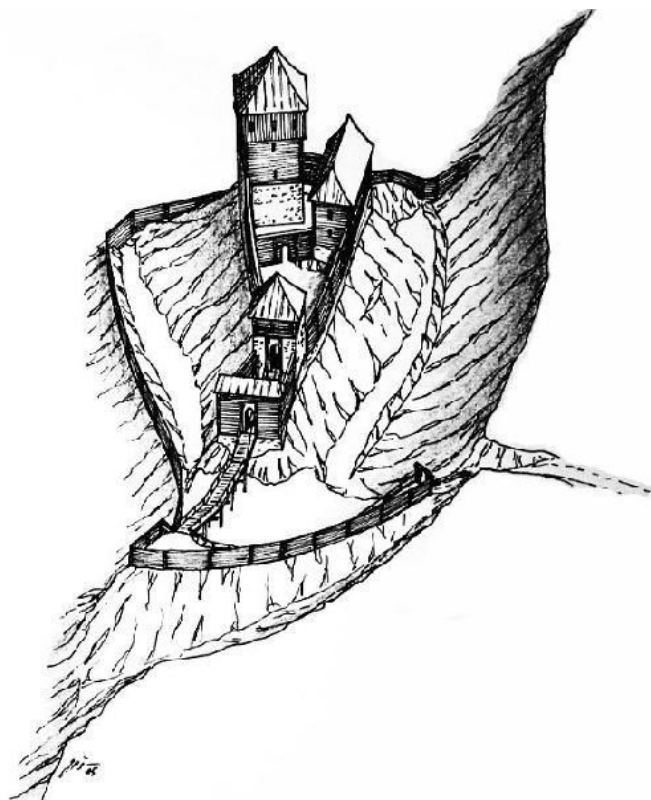


Potwierdzenie lokalizacji (mapy)

- brak źródeł tego typu


Ikonografia historyczna (przemiany architektoniczne)

Istnieją jedynie rekonstrukcje



Rekonstrukcja zamku (rys. J. P. Štěpánek).

https://www.hrady.cz/wnd_show_pic.php?picnum=17729



Inny przykład rekonstrukcji.

https://www.hrady-zriceniny.cz/s__vratimov.htm



Stan obecny

Opis: Obiekt nie istnieje.



Widok ogólny
Google Maps

Bibliografia

Tichánek J., Šerý Z., Šlechtická sídla na Frýdecko-Místecku, s.397-402.

<https://www.hrady.cz/index.php?OID=3165>

<http://www.severni-morava.cz/hrad-vratimov/>

<https://medievalheritage.eu/pl/strona-glowna/zabytki/czechy/vratimov-grodek-zaryje-landek/>

Wnioski i wytyczne

Zaleca się poszukiwanie materiału źródłowego w celu jego archiwizacji.



LP	Miejscowość	Kraj	Typ obiektu	Lokalizacja
120a.	RACIMÓW cz. Vratimov, niem. Rattimau	CZ	dwór	49.754513, 18.308053

Dwór obronny Racimów

Uwagi o lokalizacji: Racimów po raz pierwszy jest wzmiankowana w Księdze uposażeń biskupstwa wrocławskiego (łac. Liber foundationis episcopatus Vratislaviensis), spisanej za czasów biskupa Henryka z Wierzbna ok. roku 1305.

Powstanie: XIV wiek.

Właściciel/budowniczy:

Uwagi o obiekcie:

Obecna funkcja obiektu.

Typ rezydencji: dwór. **Podtyp rezydencji:** prawdopodobnie dwór rycerski, obronny, wieżowy.

Rejestracja:

Określenia rezydencji: (cz.) tvrz, (pol.) zamek

Kod obiektu:

KD_W2 / ZD_DRK-W5 / PZ_B / FZ_GO / O1 / D3 / F4 / E_SZ / RS_W-O / ZOO-P / B_D/K-DR/DC

Analiza urbanizacyjna

Województwo (PL) Kraj (CZ)	Powiat	Gmina / Miasto	Dzielnica / Wieś
Morawsko-śląski	Ostrawa-miasto	Racimów	Racimów

Dostępność komunikacyjna: Obiekt znajduje się na terenie zalesionym.

Dostępność wizualna: Istnieje jedynie porośnięte drzewami grodzisko.

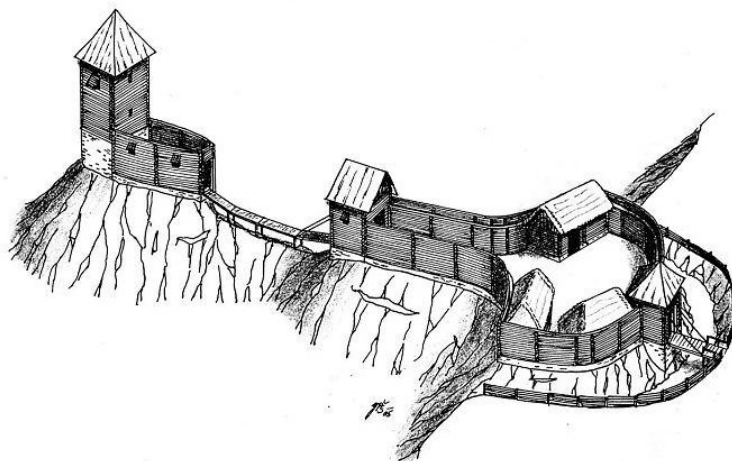


Potwierdzenie lokalizacji (mapy)

- brak źródeł tego typu

Ikonografia historyczna (przemiany architektoniczne)

Istnieją jedynie rekonstrukcje



Rekonstrukcja dworu rycerskiego/obronnego Racimów

https://www.hrady.cz/wnd_show_pic.php?picnum=38011



Stan obecny

Opis: Grodzisko z domem na szczycie.



Widok ogólny
Google Maps

Bibliografia

Tichánek J., Šerý Z., Šlechtická sídla na Frýdecko-Místecku, s.395-397.

<https://www.hrady.cz/index.php?OID=3167>

<https://medievalheritage.eu/pl/strona-glowna/zabytki/czechy/vratimov-grodek-zaryje-landek/>

Wnioski i wytyczne

Jedynym źródłem bardziej pogłębionej analizy obiektu mogą być prace archeologiczne.



LP	Miejscowość	Kraj	Typ obiektu	Lokalizacja
120b.	RACIMÓW cz. Vratimov, niem. Rattimau	CZ	dwór	49.770089, 18.308435

Folwark Racimów

Uwagi o lokalizacji: Racimów po raz pierwszy jest wzmiankowana w Księdze uposażeń biskupstwa wrocławskiego (łac. Liber foundationis episcopatus Vratislaviensis), spisanej za czasów biskupa Henryka z Wierzbna ok. roku 1305.

Powstanie:.

Właściciel/budowniczy:

Uwagi o obiekcie:

Obecna funkcja obiektu: Obiekt nie istnieje.

Typ rezydencji: dwór. **Podtyp rezydencji:** ??.

Rejestracja:

Określenia:

Kod obiektu: (charakterystyka obiektu niepewna)

KD_W2 / ZD_??-W5 / PZ_O-O3 / FZ_RE / NO / D3 / F4 / E_SZ / RS_W-O / ZOO-P / B_M-DC

Analiza urbanistyczna

Województwo (PL) Kraj (CZ)	Powiat	Gmina / Miasto	Dzielnica / Wieś
Morawsko-śląski	Ostrawa-miasto	Racimów	Racimów

Dostępność komunikacyjna: Obiekt znajdował się przy drodze lokalnej.

Dostępność wizualna: Obiekt nie istnieje.



Potwierdzenie lokalizacji (mapy)



Brak potwierdzenia istnienia obiektu.

Mapa Księstwa Cieszyńskiego (Ducatus in Silesia superiore Teschinensis) Jonasa Nigrinusa z 1724
https://upload.wikimedia.org/wikipedia/commons/9/91/Jonas_Nigrinus%2C_Ducatus_Teschinensis.jpg



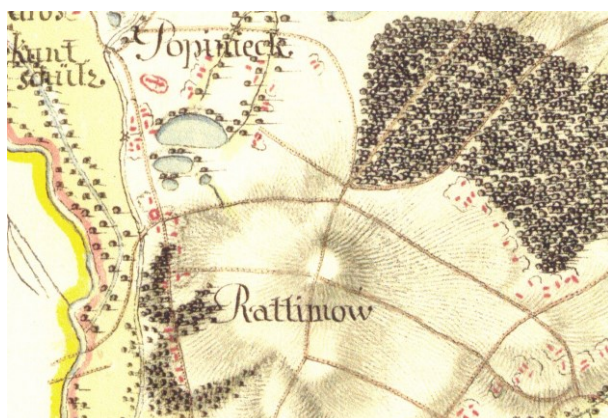
Potwierdzenie istnienia obiektu.

Mapa Księstwa Cieszyńskiego (Principatus Silesiae Teschinensis) Matthäusa Schubartha z roku 1736
https://upload.wikimedia.org/wikipedia/commons/b/b3/Matthaeus_Schubarth%2C_Ducatus_Teschinensis.jpg



Potwierdzenie istnienia obiektu.

Mapa józefińska (Józef II), w wersji austriackiej (pierwsze mapowanie – Josephinische Landesaufnahme): Księstwo Górno-Śląskie 1763 (Herzogtum Ober-Schlesien 1763)
<https://mapire.eu/de/map/firstsurvey-silesia/?layers=osm%2C154&bbox=2023445.790079433%2C6415057.254895444%2C2047743.2104455833%2C6422700.957723961>



Potwierdzenie istnienia obiektu.

Mapa józefińska (Józef II), w wersji czeskiej (pierwsze mapowanie – Josephinische Landesaufnahme): Księstwo Górno-Śląskie 1763 (Herzogtum Ober-Schlesien 1763)

http://oldmaps.geolab.cz/map_region.pl?lang=cs&map_root=1vm&map_region=sl

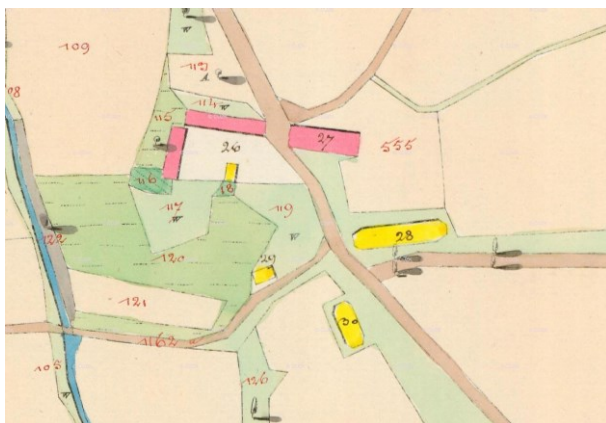


Brak potwierdzenia istnienia obiektu.

Mapa franciszkańska (Franciszek II/I), w wersji austriackiej (drugie mapowanie - Franziszeische Landesaufnahme): Morawy i Śląsk 1836–1842 (Mähren und Schlesien 1836–1842)

[https://mapire.eu/de/map/secondsurvey-](https://mapire.eu/de/map/secondsurvey-moravia/?layers=osm%2C62&bbox=1957740.4870870581%2C6372705.936672876%2C2152119.8500162615%2C6433855.559301017)

[moravia/?layers=osm%2C62&bbox=1957740.4870870581%2C6372705.936672876%2C2152119.8500162615%2C6433855.559301017](https://mapire.eu/de/map/secondsurvey-moravia/?layers=osm%2C62&bbox=1957740.4870870581%2C6372705.936672876%2C2152119.8500162615%2C6433855.559301017)



-nie wystąpiono o odpis

Kataster austriacki (franciszkański)

Tereny Czech: <https://archivnimapy.cuzk.cz>



Brak potwierdzenia istnienia obiektu.

Mapa monarchii Habsburgów 1869-1887 (trzecie mapowanie - Franzisco-Josephinische Landesaufnahme) w skali 1:25000
<https://mapire.eu/de/map/thirdsurvey25000/?layers=osm%2C129&bbox=2109361.0098719993%2C6019414.765210961%2C2133658.4302381496%2C6027058.468039478>

-brak mapy

Mapa monarchii Habsburgów 1869-1887 (trzecie mapowanie - Franzisco-Josephinische Landesaufnahme) w skali 1:25000
w wersji czeskiej
http://oldmaps.geolab.cz/map_region.pl?lang=cs&map_root=3vm&map_region=25



Brak potwierdzenia istnienia obiektu.

Mapa monarchii Habsburgów 1869-1887 (trzecie mapowanie - Franzisco-Josephinische Landesaufnahme) w skali 1:75000
<https://mapire.eu/de/map/thirdsurvey75000/?layers=osm%2C43&bbox=1901067.7191377215%2C6130849.589013578%2C1913216.4293207966%2C6134671.440427838>



Potwierdzenie obiektu jako Hof – mapa górna z 1921 r.

lub folwark – mapa dolna z 1934 r.

Mapy polska WIG z okresu 20-lecia międzywojennego w skali
<http://igrek.amzp.pl/mapindex.php?cat=WIG100&listtype=standard&listsort=sortoption1>




Ikografia historyczna (przemiany architektoniczne)

-nie znaleziono



Widok dworu (około roku 1899).

<http://www.fotohistorie.cz/FullFoto.aspx?photoID=20209>





Widok Racimowa. Dwór pośrodku (około roku 1901).
<http://www.fotohistorie.cz/FullFoto.aspx?photoID=20210>

Stan obecny

Opis: Obiekt nie istnieje.



Widok ogólny.
Google Maps

Bibliografia

- nie znaleziono

Wnioski i wytyczne

Zaleca się poszukiwanie materiału źródłowego w celu jego archiwizacji.



LP	Miejscowość	Kraj	Typ obiektu	Lokalizacja
121.	RADWANICE cz. Radvanice, niem. Radwanitz	CZ	dwór	49.817288, 18.334218

Folwark Radwanice

Uwagi o lokalizacji: Radwanice po raz pierwszy są wzmiankowane w Księdze uposażeń biskupstwa wrocławskiego (łac. Liber foundationis episcopatus Vratislaviensis), spisanej za czasów biskupa Henryka z Wierzbna ok. roku 1305.

Powstanie:.

Właściciel/budowniczy:

Uwagi o obiekcie:

Obecna funkcja obiektu: Obiekt nie istnieje.

Typ rezydencji: dwór. **Podtyp rezydencji:** ??.

Rejestracja:

Określenia:

Kod obiektu: (charakterystyka obiektu niepewna)

KD_W2 / ZD_??-W5 / PZ_O-O3 / FZ_RE / NO / D3 / F4 / E_SZ / RS_W-O / ZOO-P / B_M-DC

Analiza urbanistyczna

Województwo (PL) Kraj (CZ)	Powiat	Gmina / Miasto	Dzielnica / Wieś
Morawsko-śląski	Ostrawa-miasto	Ostrawa	Radwanice

Dostępność komunikacyjna: Obiekt znajdował się przy drodze lokalnej.

Dostępność wizualna: Obiekt nie istnieje.



Potwierdzenie lokalizacji (mapy)



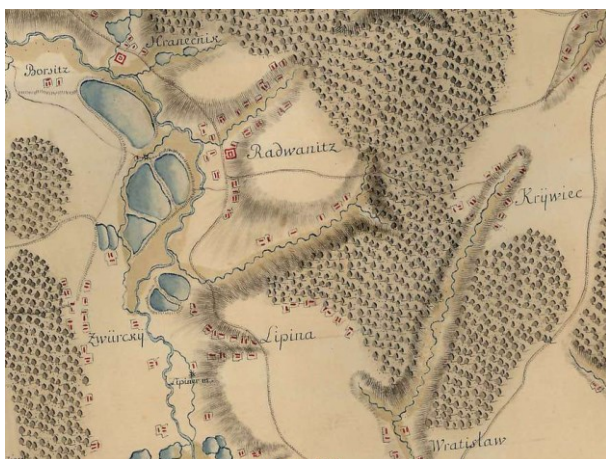
Brak potwierdzenia istnienia obiektu.

Mapa Księstwa Cieszyńskiego (Ducatus in Silesia superiore Teschinensis) Jonasa Nigrinusa z 1724
https://upload.wikimedia.org/wikipedia/commons/9/91/Jonas_Nigrinus%2C_Ducatus_Teschinensis.jpg



Brak potwierdzenia istnienia obiektu.

Mapa Księstwa Cieszyńskiego (Principatus Silesiae Teschinensis) Matthäusa Schubartha z roku 1736
https://upload.wikimedia.org/wikipedia/commons/b/b3/Matthaeus_Schubarth%2C_Ducatus_Teschinensis.jpg





Potwierdzenie istnienia obiektu.

Mapa józefińska (Józef II), w wersji austriackiej (pierwsze mapowanie – Josephinische Landesaufnahme): Księstwo Górno-Śląskie 1763 (Herzogtum Ober-Schlesien 1763)

<https://mapire.eu/de/map/firstsurvey-silesia/?layers=osm%2C154&bbox=2023445.790079433%2C6415057.254895444%2C2047743.2104455833%2C6422700.957723961>



Potwierdzenie istnienia obiektu.

Mapa józefińska (Józef II), w wersji czeskiej (pierwsze mapowanie – Josephinische Landesaufnahme): Księstwo Górno-Śląskie 1763 (Herzogtum Ober-Schlesien 1763)

http://oldmaps.geolab.cz/map_region.pl?lang=cs&map_root=1vm&map_region=sl





Potwierdzenie istnienia obiektu.

Mapa franciszkańska (Franciszek II/I), w wersji austriackiej (drugie mapowanie - Franziszeische Landesaufnahme): Morawy i Śląsk 1836–1842 (Mähren und Schlesien 1836–1842)

[https://mapire.eu/de/map/secondsurvey-](https://mapire.eu/de/map/secondsurvey-moravia/?layers=osm%2C62&bbox=1957740.4870870581%2C6372705.936672876%2C2152119.8500162615%2C6433855.559301017)

[moravia/?layers=osm%2C62&bbox=1957740.4870870581%2C6372705.936672876%2C2152119.8500162615%2C6433855.559301017](https://mapire.eu/de/map/secondsurvey-moravia/?layers=osm%2C62&bbox=1957740.4870870581%2C6372705.936672876%2C2152119.8500162615%2C6433855.559301017)



Potwierdzenie istnienia obiektu.

Kataster austriacki (franciszkański)

Tereny Czech: <https://archivnimapy.cuzk.cz>



Potwierdzenie istnienia obiektu.

Mapa monarchii Habsburgów 1869-1887 (trzecie mapowanie - Franzisco-Josephinische Landesaufnahme) w skali 1:25000

<https://mapire.eu/de/map/thirdsurvey25000/?layers=osm%2C129&bbox=2109361.0098719993%2C6019414.765210961%2C2133658.4302381496%2C6027058.468039478>



Potwierdzenie istnienia obiektu.

Mapa monarchii Habsburgów 1869-1887 (trzecie mapowanie - Franzisco-Josephinische Landesaufnahme) w skali 1:25000 w wersji czeskiej

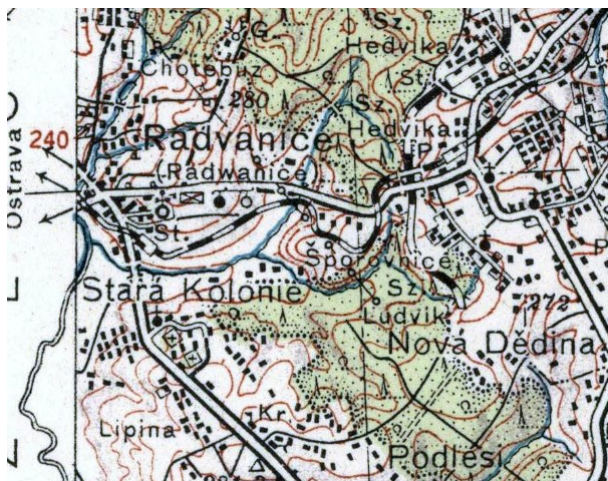
http://oldmaps.geolab.cz/map_region.pl?lang=cs&map_root=3vm&map_region=25



Brak potwierdzenia istnienia obiektu.

Mapa monarchii Habsburgów 1869-1887 (trzecie mapowanie - Franzisco-Josephinische Landesaufnahme) w skali 1:75000 <https://mapire.eu/de/map/thirdsurvey75000/?layers=osm%2C43&bbox=1901067.7191377215%2C6130849.589013578%2C1913216.4293207966%2C6134671.440427838>





Brak potwierdzenia obiektu – mapa górna z 1921 r.

lub brak – mapa dolna z 1934 r.

Mapy polska WIG z okresu 20-lecia międzywojennego w skali

<http://igrek.amzp.pl/mapindex.php?cat=WIG100&listtype=standard&listsort=sortoption1>




Ikonografia historyczna (przemiany architektoniczne)

-nie znaleziono



Widok dworu na początku XX wieku

<http://jarnemec.com/old/felixneumann/index.php?akce=radvanice>



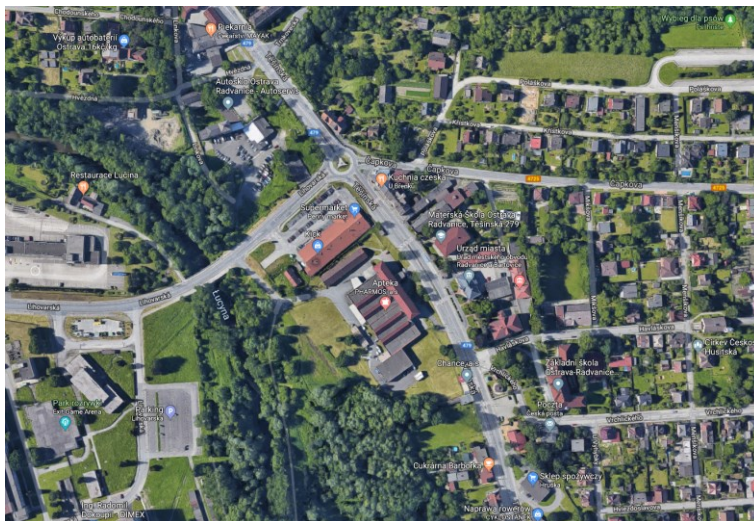
Widok na Radwanice. W centrum dwór (rok 1915).

<http://www.fotohistorie.cz/Moravkoslezsky/Ostrava/Radwanice/Default.aspx>



Stan obecny

Opis: Obiekt nie istnieje.



Widok ogólny.
Google Maps

Bibliografia

<https://www.hrady.cz/index.php?OID=4077>

Wnioski i wytyczne

Zaleca się poszukiwanie materiału źródłowego w celu jego archiwizacji.



LP	Miejscowość	Kraj	Typ obiektu	Lokalizacja
122.	RAJ cz. Ráj, niem. Roj	CZ	dwór	49.845034, 18.551533

Pałac Raj

Uwagi o lokalizacji: Raj po raz pierwszy jest wzmiankowany w Księdze uposażeń biskupstwa wrocławskiego (łac. Liber foundationis episcopatus Vratislaviensis), spisanej za czasów biskupa Henryka z Wierzbna ok. roku 1305.

Powstanie: 1563-1570.

Właściciel/budowniczy: Fryderyk Kazimierz Frysztacki (syn Wacław III Adam Cieszyńskiego).

Uwagi o obiekcie: około 1650 roku dobudowano skrzydło północne. Ród Cyganów ze Słupska.

Obecna funkcja obiektu: Obiekt nie istnieje. Przebudowany na siedzibę ziemiańską.

Typ rezydencji: dwór. **Podtyp rezydencji:** pałac ziemiański.

Rejestracja:

Określenia:

Kod obiektu: (charakterystyka obiektu niepewna)

KD_W2 / ZD_PZ-W5 / PZ_O-O3 / FZ_RE / NO / D3 / F4 / E_SZ / RS_W-O / ZOO-P / B_M-DC

Analiza urbanistyczna

Województwo (PL) Kraj (CZ)	Powiat	Gmina / Miasto	Dzielnica / Wieś
Morawsko-śląski	Karwina	Karwina	Raj

Dostępność komunikacyjna: Obiekt znajdował się przy drodze lokalnej.

Dostępność wizualna: Obiekt nie istnieje.



Potwierdzenie lokalizacji (mapy)



Potwierdzenia istnienia obiektu.

Mapa Księstwa Cieszyńskiego (Ducatus in Silesia superiore Teschinensis) Jonasa Nigrinusa z 1724
https://upload.wikimedia.org/wikipedia/commons/9/91/Jonas_Nigrinus%2C_Ducatus_Teschinensis.jpg



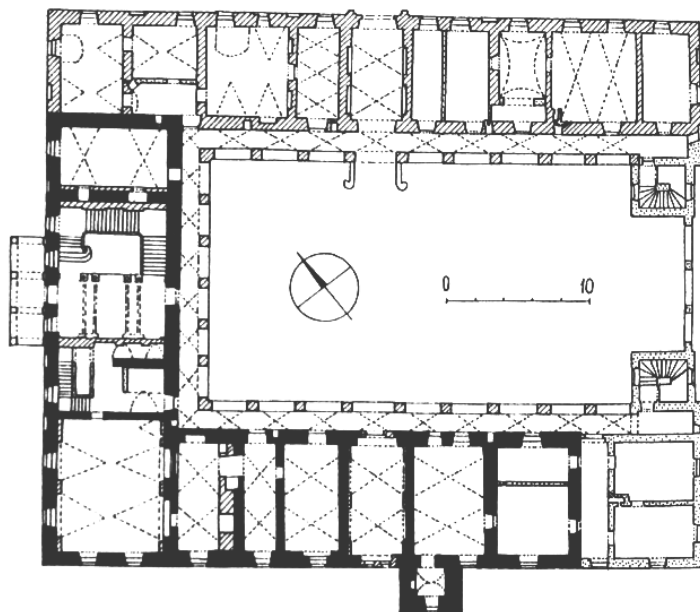
Brak potwierdzenia istnienia obiektu.

Mapa Księstwa Cieszyńskiego (Principatus Silesiae Teschinensis) Matthäusa Schubartha z roku 1736
https://upload.wikimedia.org/wikipedia/commons/b/b3/Matthaeus_Schubarth%2C_Ducatus_Teschinensis.jpg



Ikonografia historyczna (przemiany architektoniczne)

-nie znaleziono



Czarne fragmenty pochodzenia renesansowego. Górne (północne) skrzydło dobudowano około 1650 roku.

https://www.hrady.cz/wnd_show_pic.php?picnum=49329

Stan obecny

Opis: Obiekt nie istnieje. Teren szpitala



Widok ogólny

Google Maps



Bibliografia

<http://www.zanikleobce.cz/index.php?obec=4471>

<https://www.hrady.cz/index.php?OID=2273>

<https://www.karvina.cz/deje-se/zamek-raj-zdobil-okoli-vice-nez-400-let>

Wnioski i wytyczne

Jedynym źródłem bardziej pogłębionej analizy obiektu mogą być prace archeologiczne.



LP	Miejscowość	Kraj	Typ obiektu	Lokalizacja
122a.	RAJ cz. Ráj, niem. Roj	CZ	dwór	49.845613, 18.549462

Pałac ziemiański Raj

Uwagi o lokalizacji: Raj po raz pierwszy jest wzmiankowany w Księdze uposażeń biskupstwa wrocławskiego (łac. Liber foundationis episcopatus Vratislaviensis), spisanej za czasów biskupa Henryka z Wierzbna ok. roku 1305.

Powstanie:.. połowa XVIII wieku.

Właściciel/budowniczy: Nicholas Taaffe von Carlingford" (ok. roku 1750).

Uwagi o obiekcie: pożar w roku 1866. Od roku 145 szkoła a od 1955 szpital. Budynek opuszczony w roku 1968. Pożar w roku 1976.

Obecna funkcja obiektu: Obiekt nie istnieje. Rozebrany w roku 1980.

Typ rezydencji: dwór. **Podtyp rezydencji:** pałac ziemiański.

Rejestracja:

Określenia:

Kod obiektu: (charakterystyka obiektu niepewna)

KD_W2 / ZD_PZ?-W5 / PZ_O-O3 / FZ_BA / NO / D3 / F4 / E_SZ / RS_W-O / ZOO-P / B_M-DC

Analiza urbanistyczna

Województwo (PL) Kraj (CZ)	Powiat	Gmina / Miasto	Dzielnica / Wieś
Morawsko-śląski	Karwina	Karwina	Raj

Dostępność komunikacyjna: Obiekt znajdował się przy drodze lokalnej.

Dostępność wizualna: Obiekt nie istnieje.



Potwierdzenie lokalizacji (mapy)



Brak potwierdzenia istnienia obiektu.

Mapa Księstwa Cieszyńskiego (Ducatus in Silesia superiore Teschinensis) Jonasa Nigrinusa z 1724
https://upload.wikimedia.org/wikipedia/commons/9/91/Jonas_Nigrinus%2C_Ducatus_Teschinensis.jpg



Brak potwierdzenia istnienia obiektu.

Mapa Księstwa Cieszyńskiego (Principatus Silesiae Teschinensis) Matthäusa Schubartha z roku 1736
https://upload.wikimedia.org/wikipedia/commons/b/b3/Matthaeus_Schubarth%2C_Ducatus_Teschinensis.jpg



Potwierdzenie istnienia obiektu.

Mapa józefińska (Józef II), w wersji austriackiej (pierwsze mapowanie – Josephinische Landesaufnahme): Księstwo Górno-Śląskie 1763 (Herzogtum Ober-Schlesien 1763)
<https://mapire.eu/de/map/firstsurvey-silesia/?layers=osm%2C154&bbox=2023445.790079433%2C6415057.254895444%2C2047743.2104455833%2C6422700.957723961>



Potwierdzenie istnienia obiektu.

Mapa józefińska (Józef II), w wersji czeskiej (pierwsze mapowanie – Josephinische Landesaufnahme): Księstwo Górno-Śląskie 1763 (Herzogtum Ober-Schlesien 1763)

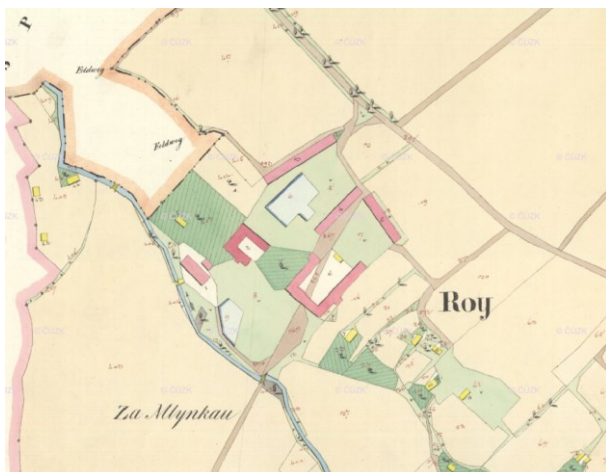
http://oldmaps.geolab.cz/map_region.pl?lang=cs&map_root=1vm&map_region=sl



Potwierdzenie istnienia obiektu.

Mapa franciszkańska (Franciszek II/I), w wersji austriackiej (drugie mapowanie - Franziszeische Landesaufnahme): Morawy i Śląsk 1836–1842 (Mähren und Schlesien 1836–1842)

<https://mapire.eu/de/map/secondsurvey-moravia/?layers=osm%2C62&bbox=1957740.4870870581%2C6372705.936672876%2C2152119.8500162615%2C6433855.559301017>



Potwierdzenie istnienia obiektu (pałac nr 2).

Kataster austriacki (franciszkański)

Tereny Czech: <https://archivnimapy.cuzk.cz>



Potwierdzenie istnienia obiektu.

Mapa monarchii Habsburgów 1869-1887 (trzecie mapowanie - Franzisco-Josephinische Landesaufnahme) w skali 1:25000



<https://mapire.eu/de/map/thirdsurvey25000/?layers=osm%2C129&bbox=2109361.0098719993%2C6019414.765210961%2C2133658.4302381496%2C6027058.468039478>



Potwierdzenie istnienia obiektu.

Mapa monarchii Habsburgów 1869-1887 (trzecie mapowanie - Franzisco-Josephinische Landesaufnahme) w skali 1:25000 w wersji czeskiej

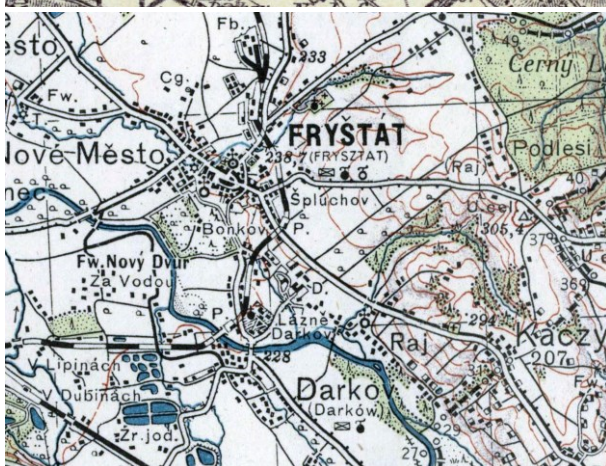
http://oldmaps.geolab.cz/map_region.pl?lang=cs&map_root=3vm&map_region=25



Potwierdzenie istnienia obiektu.

Mapa monarchii Habsburgów 1869-1887 (trzecie mapowanie - Franzisco-Josephinische Landesaufnahme) w skali 1:75000

<https://mapire.eu/de/map/thirdsurvey75000/?layers=osm%2C43&bbox=1901067.7191377215%2C6130849.589013578%2C1913216.4293207966%2C6134671.440427838>



Potwierdzenie obiektu jako Schloss – mapa górna z 1921 r.
lub dwór – mapa dolna z 1934 r.


Mapy polska WIG z okresu 20-lecia międzywojennego w skali
<http://igrek.amzp.pl/mapindex.php?cat=WIG100&listtype=standard&listsort=sortoption1>



Potwierdzenie istnienia obiektu (pałac nr 2).
Kataster czeski. Dwudziestolecie międzywojenne.
Ze zbiorów Mariusza makowskiego




Ikografia historyczna (przemiany architektoniczne)



Widok 3D pałacu w Raju.

<https://3dwarehouse.sketchup.com/model/8266a3bfe6f114449085b15dbe4aeb6c/Z%C3%A1mek-R%C3%A1j>




Ciekawy widok pałacu od strony południowej. Wieża przed przebudową (około roku 1879).
Ze zbiorów Mariusza Makowskiego







Widoki pałacu z końca XIX i początku XX wieku.
Ze zbiorów Mariusza Makowskiego





Widoki pałacu z lat 20-tych XX wieku.
Ze zbiorów Mariusza Makowskiego





Widoki pałacu z lat 30-tych XX wieku.
Ze zbiorów Mariusza Makowskiego







Widoki pałacu z lat 40-tych XX wieku.
Ze zbiorów Mariusza Makowskiego





Widoki pałacu w roku 1976.
Ze zbiorów Mariusza Makowskiego





Widoki pałacu w roku 1980.
Ze zbiorów Mariusza Makowskiego



Stan obecny

Opis: Obiekt nie istnieje.



Widok ogólny.

Google Maps

Bibliografia

A. Rebrová, Karviná - Zaniklý zámek Ráj v osudech staletí, Oddělení správy zámku a památkové péče OŠK Magistrátu města Karviné, Karvina 2002

<http://www.zanikleobce.cz/index.php?obec=4471>

<https://www.hrady.cz/index.php?OID=2273>

<https://www.karvina.cz/deje-se/zamek-raj-zdobil-okoli-vice-nez-400-let>

https://fotopolska.eu/Karvina_Karvin/b279002,Palac_w_Raju_Zamek_Rj.html

Wnioski i wytyczne

Zaleca się poszukiwanie materiału źródłowego w celu jego archiwizacji.



LP	Miejscowość	Kraj	Typ obiektu	Lokalizacja
123.	RAKOWIEC cz. Rakovec, niem. Rakowetz	CZ	dwór	49.662467, 18.581617

Folwark Rakowiec

Uwagi o lokalizacji: Rakowiec po raz pierwszy jest wzmiankowany prawdopodobnie ok. roku 1687.

Powstanie: potwierdzony w 2-giej połowie XIX wieku.

Właściciel/budowniczy:

Uwagi o obiekcie:

Obecna funkcja obiektu: Obiekt nie istnieje.

Typ rezydencji: dwór. **Podtyp rezydencji:** ??.

Rejestracja:

Określenia: (niem.) Meierhof

Kod obiektu: (charakterystyka obiektu niepewna)

KD_W2 / ZD_??-W5 / PZ_O-O3 / FZ_RE / NO / D3 / F4 / E_SZ / RS_W-O / ZOO-P / B_M-DC

Analiza urbanistyczna

Województwo (PL) Kraj (CZ)	Powiat	Gmina / Miasto	Dzielnica / Wieś
Morawsko-śląski	Frydek-Mistek	Śmiłowice	Rakowiec

Dostępność komunikacyjna: Obiekt znajdował się przy drodze lokalnej.

Dostępność wizualna: Obiekt nie istnieje.



Potwierdzenie lokalizacji (mapy)



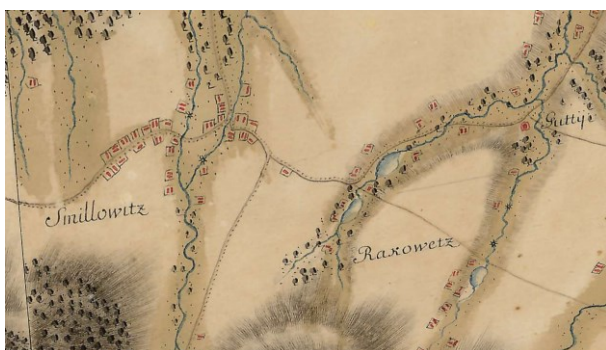
Brak potwierdzenia istnienia obiektu.

Mapa Księstwa Cieszyńskiego (Ducatus in Silesia superiore Teschinensis) Jonasa Nigrinusa z 1724
https://upload.wikimedia.org/wikipedia/commons/9/91/Jonas_Nigrinus%2C_Ducatus_Teschinensis.jpg



Brak potwierdzenia istnienia obiektu.

Mapa Księstwa Cieszyńskiego (Principatus Silesiae Teschinensis) Matthäusa Schubartha z roku 1736
https://upload.wikimedia.org/wikipedia/commons/b/b3/Matthaeus_Schubarth%2C_Ducatus_Teschinensis.jpg



Brak potwierdzenia istnienia obiektu.

Mapa józefińska (Józef II), w wersji austriackiej (pierwsze mapowanie – Josephinische Landesaufnahme): Księstwo Górno-Śląskie 1763 (Herzogtum Ober-Schlesien 1763)
<https://mapire.eu/de/map/firstsurvey-silesia/?layers=osm%2C154&bbox=2023445.790079433%2C6415057.254895444%2C2047743.2104455833%2C6422700.957723961>



Brak potwierdzenia istnienia obiektu.

Mapa józefińska (Józef II), w wersji czeskiej (pierwsze mapowanie – Josephinische Landesaufnahme): Księstwo Górno-Śląskie 1763 (Herzogtum Ober-Schlesien 1763)

http://oldmaps.geolab.cz/map_region.pl?lang=cs&map_root=1vm&map_region=sl

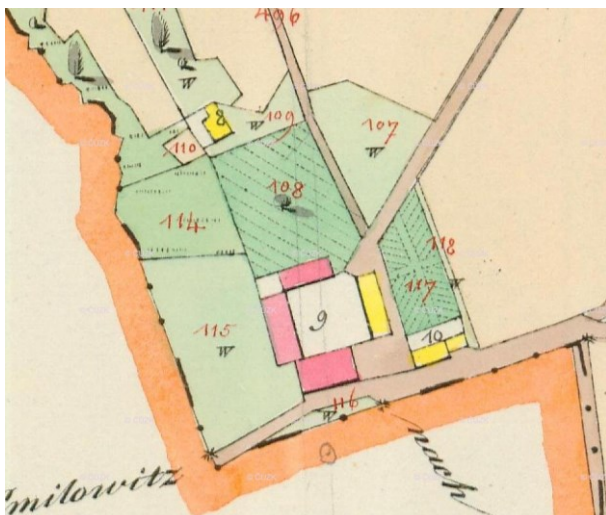


Brak potwierdzenia istnienia obiektu. W lokalizacji karczma Wirtshaus.

Mapa franciszkańska (Franciszek II/I), w wersji austriackiej (drugie mapowanie - Franziszeische Landesaufnahme): Morawy i Śląsk 1836–1842 (Mähren und Schlesien 1836–1842)

[https://mapire.eu/de/map/secondsurvey-](https://mapire.eu/de/map/secondsurvey-moravia/?layers=osm%2C62&bbox=1957740.4870870581%2C6372705.936672876%2C2152119.8500162615%2C6433855.559301017)

[moravia/?layers=osm%2C62&bbox=1957740.4870870581%2C6372705.936672876%2C2152119.8500162615%2C6433855.559301017](https://mapire.eu/de/map/secondsurvey-moravia/?layers=osm%2C62&bbox=1957740.4870870581%2C6372705.936672876%2C2152119.8500162615%2C6433855.559301017)



Potwierdzenie istnienia obiektu w lokalizacji (brak oznaczenia).

Kataster austriacki (franciszkański)

Tereny Czech: <https://archivnimapy.cuzk.cz>



Potwierdzenie istnienia obiektu.

Mapa monarchii Habsburgów 1869-1887 (trzecie mapowanie - Franzisco-Josephinische Landesaufnahme) w skali 1:25000
<https://mapire.eu/de/map/thirdsurvey25000/?layers=osm%2C129&bbox=2109361.0098719993%2C6019414.765210961%2C2133658.4302381496%2C6027058.468039478>



Potwierdzenie istnienia obiektu.

Mapa monarchii Habsburgów 1869-1887 (trzecie mapowanie - Franzisco-Josephinische Landesaufnahme) w skali 1:25000 w wersji czeskiej

http://oldmaps.geolab.cz/map_region.pl?lang=cs&map_root=3vm&map_region=25



Potwierdzenie istnienia obiektu.

Mapa monarchii Habsburgów 1869-1887 (trzecie mapowanie - Franzisco-Josephinische Landesaufnahme) w skali 1:75000

<https://mapire.eu/de/map/thirdsurvey75000/?layers=osm%2C43&bbox=1901067.7191377215%2C6130849.589013578%2C1913216.4293207966%2C6134671.440427838>



Potwierdzenie obiektu jako folwark – mapa górna z 1926 r.

lub folwark – mapa dolna z 1934 r.

Mapy polska WIG z okresu 20-lecia międzywojennego w skali

<http://igrek.amzp.pl/mapindex.php?cat=WIG100&listtype=standard&listsort=sortoption1>



Ikonografia historyczna (przemiany architektoniczne)

-nie znaleziono

Stan obecny

Opis: Obiekt nie istnieje.



Widok ogólny.
Google Maps

Bibliografia

- nie znaleziono

Wnioski i wytyczne

Zaleca się poszukiwanie materiału źródłowego w celu jego archiwizacji.



LP	Miejscowość	Kraj	Typ obiektu	Lokalizacja
124.	RASZKOWICE cz. Raškovice, niem. Raschkowitz	CZ	dwór	49.618971, 18.474921

Folwark Raszkowice

Uwagi o lokalizacji: Raszkowice po raz pierwszy są wzmiankowane ok. roku 1584.

Powstanie: przełom XVII/XVIII wieku.

Właściciel/budowniczy:

Uwagi o obiekcie: przebudowa w roku 1932 na szkołę.

Obecna funkcja obiektu: Obiekt istnieje.

Typ rezydencji: dwór. **Podtyp rezydencji:** dwór kasztelowy.

Rejestracja:

Określenia: (niem.) Meierhof

Kod obiektu: (charakterystyka obiektu niepewna)

KD_W2 / ZD_DK-W5 / PZ_O-O3 / FZ_RE / NO / D3 / F4 / E_SZ / RS_W-O / ZOO-P / B_M-DC

Analiza urbanistyczna

Województwo (PL) Kraj (CZ)	Powiat	Gmina / Miasto	Dzielnica / Wieś
Morawsko-śląski	Frydek-Mistek	Raszkowice	Raszkowice

Dostępność komunikacyjna: Obiekt znajduje się przy drodze lokalnej.

Dostępność wizualna: Obiekt istnieje. Obecnie szkoła.



Potwierdzenie lokalizacji (mapy)



Brak potwierdzenia istnienia obiektu.

Mapa Księstwa Cieszyńskiego (Ducatus in Silesia superiore Teschinensis) Jonasa Nigrinusa z 1724
https://upload.wikimedia.org/wikipedia/commons/9/91/Jonas_Nigrinus%2C_Ducatus_Teschinensis.jpg



Brak potwierdzenia istnienia obiektu.

Mapa Księstwa Cieszyńskiego (Principatus Silesiae Teschinensis) Matthäusa Schubartha z roku 1736
https://upload.wikimedia.org/wikipedia/commons/b/b3/Matthaeus_Schubarth%2C_Ducatus_Teschinensis.jpg



Potwierdzenie istnienia obiektu.

Mapa józefińska (Józef II), w wersji austriackiej (pierwsze mapowanie – Josephinische Landesaufnahme): Księstwo Górno-Śląskie 1763 (Herzogtum Ober-Schlesien 1763)
<https://mapire.eu/de/map/firstsurvey-silesia/?layers=osm%2C154&bbox=2023445.790079433%2C6415057.254895444%2C2047743.2104455833%2C6422700.957723961>



Potwierdzenie istnienia obiektu.

Mapa józefińska (Józef II), w wersji czeskiej (pierwsze mapowanie – Josephinische Landesaufnahme): Księstwo Górno-Śląskie 1763 (Herzogtum Ober-Schlesien 1763)

http://oldmaps.geolab.cz/map_region.pl?lang=cs&map_root=1vm&map_region=sl



Brak potwierdzenia istnienia obiektu. W lokalizacji karczma Wirtshaus.

Mapa franciszkańska (Franciszek II/I), w wersji austriackiej (drugie mapowanie - Franziszeische Landesaufnahme): Morawy i Śląsk 1836–1842 (Mähren und Schlesien 1836–1842)

<https://mapire.eu/de/map/secondsurvey-moravia/?layers=osm%2C62&bbox=1957740.4870870581%2C6372705.936672876%2C2152119.8500162615%2C6433855.559301017>



Potwierdzenie istnienia obiektu w lokalizacji (brak oznaczenia).

Kataster austriacki (franciszkański)

Tereny Czech: <https://archivnimapy.cuzk.cz>





Brak potwierdzenia istnienia obiektu. W lokalizacji budynku.

Mapa monarchii Habsburgów 1869-1887 (trzecie mapowanie - Franzisco-Josephinische Landesaufnahme) w skali 1:25000
<https://mapire.eu/de/map/thirdsurvey25000/?layers=osm%2C129&bbox=2109361.0098719993%2C6019414.765210961%2C2133658.4302381496%2C6027058.468039478>



Brak potwierdzenia istnienia obiektu. W lokalizacji budynku.

Mapa monarchii Habsburgów 1869-1887 (trzecie mapowanie - Franzisco-Josephinische Landesaufnahme) w skali 1:25000
w wersji czeskiej
http://oldmaps.geolab.cz/map_region.pl?lang=cs&map_root=3vm&map_region=25



Brak potwierdzenia istnienia obiektu. W lokalizacji budynku.

Mapa monarchii Habsburgów 1869-1887 (trzecie mapowanie - Franzisco-Josephinische Landesaufnahme) w skali 1:75000
<https://mapire.eu/de/map/thirdsurvey75000/?layers=osm%2C43&bbox=1901067.7191377215%2C6130849.589013578%2C1913216.4293207966%2C6134671.440427838>



Brak potwierdzenia obiektu – mapa górna z 1926 r.

lub brak – mapa dolna z 1934 r.

Mapy polska WIG z okresu 20-lecia międzywojennego w skali
<http://igrek.amzp.pl/mapindex.php?cat=WIG100&listtype=standard&listsort=sortoption1>



Ikongrafia historyczna (przemiany architektoniczne)



Widok dworu z początku XX wieku.

https://www.hrady.cz/wnd_show_pic.php?picnum=71299



Widok dworu z początku XX wieku.

<http://www.raskovice.cz/cz/menu/10/obec/historie/clanek-96-vznik-obce/>



Dwór jako szkoła. Lata 20-te XX wieku.

https://www.hrady.cz/wnd_show_pic.php?picnum=71299



Dwór jako szkoła. Lata 20-te XX wieku.

<http://www.raskovice.cz/cz/menu/10/obec/historie/clanek-96-vznik-obce/>



Stan obecny

Opis: Obiekt istnieje. Struktura znacznie zmieniona przez przebudowę.



Widok ogólny.
Google Maps



Obiekt w lokalizacji.
Google Maps

Bibliografia

- <https://www.hrady.cz/index.php?OID=733>
- <http://www.severni-morava.cz/zamek-raskovice/>
- http://www.raskovice.cz/userdata/articles/289/raska_6_2013_web.pdf

Wnioski i wytyczne

Zaleca się poszukiwanie materiału źródłowego w celu jego archiwizacji.



LP	Miejscowość	Kraj	Typ obiektu	Lokalizacja
125.	ROPICA cz. Ropice, niem. Roppitz	CZ	dwór	49.704004, 18.611032

Dwór obronny Ropica

Uwagi o lokalizacji: Ropica po raz pierwszy jest wzmiankowana w Księdze uposażeń biskupstwa wrocławskiego (łac. Liber foundationis episcopatus Vratislaviensis), spisanej za czasów biskupa Henryka z Wierzbna ok. roku 1305.

Powstanie: XV wiek.

Właściciel/budowniczy: Sobkowie z Kornic

Uwagi o obiekcie: lokalizacja obiektu niepewna.

Obecna funkcja obiektu: obiekt nie istnieje.

Typ rezydencji: dwór. **Podtyp rezydencji:** dwór obronny.

Rejestracja:

Określenia: (cz.) tvrz.

Kod obiektu: (charakterystyka obiektu niepewna)

KD_W2 / ZD_DRL-W5 / PZ_O-O4 / FZ_RE / NO / D3 / F4 / E_SZ / RS_W-O / ZOO-P / B_M-DC

Analiza urbanistyczna

Województwo (PL) Kraj (CZ)	Powiat	Gmina / Miasto	Dzielnica / Wieś
Morawsko-śląski	Frydek-Mistek	Ropica	Ropica

Dostępność komunikacyjna: Obiekt znajdował się przy drodze lokalnej.

Dostępność wizualna: Obiekt nie istnieje.



Potwierdzenie lokalizacji (mapy)

- nie znaleziono

Ikonografia historyczna (przemiany architektoniczne)

- nie znaleziono

Stan obecny

Opis: Obiekt nie istnieje.



Widok ogólny.
Google Maps



Bibliografia

Z. Fiala, L. Hosák, M. Zemek, Hrady, zámky a tvrže v Čechách, na Moravě a ve Slezsku, Tom 2, s.201

F. Musil, Y. Janková, H. Landsperský, L. Svoboda, E. Veselý, Hrady a zámky na Moravě, s.170.

<https://www.hrady.cz/?OID=2274>

[https://cs.wikipedia.org/wiki/Ropice_\(z%C3%A1mek\)](https://cs.wikipedia.org/wiki/Ropice_(z%C3%A1mek))

<https://travel.syjic.com/pl/poi/palac-w-ropicy-poi:306244>

Wnioski i wytyczne

Zaleca się poszukiwanie materiału źródłowego w celu jego archiwizacji.



LP	Miejscowość	Kraj	Typ obiektu	Lokalizacja
125a.	ROPICA cz. Ropice, niem. Roppitz	CZ	dwór	49.704004, 18.611032

Dwór renesansowy Ropica

Uwagi o lokalizacji: Ropica po raz pierwszy jest wzmiankowana w Księdze uposażeń biskupstwa wrocławskiego (łac. Liber foundationis episcopatus Vratislaviensis), spisanej za czasów biskupa Henryka z Wierzbna ok. roku 1305.

Powstanie: około początku XVI wieku (wzmiankowany 1523).

Właściciel/budowniczy: Sobkowie z Kornic do roku 1676, potem Maksymilian Pröckl z Proksdorfu, a następnie ród Saint Genois d'Anneaucourt.

Uwagi o obiekcie: lokalizacja obiektu niepewna.

Obecna funkcja obiektu: obiekt nie istnieje.

Typ rezydencji: dwór. **Podtyp rezydencji:** ??.

Rejestracja:

Określenia: (cz.) panské sídlo.

Kod obiektu: (charakterystyka obiektu niepewna)

KD_W2 / ZD_??-W5 / PZ_O-O3 / FZ_RE / NO / D3 / F4 / E_SZ / RS_W-O / ZOO-P / B_M-DC

Analiza urbanistyczna

Województwo (PL) Kraj (CZ)	Powiat	Gmina / Miasto	Dzielnica / Wieś
Morawsko-śląski	Frydek-Mistek	Ropica	Ropica

Dostępność komunikacyjna: Obiekt znajdował się przy drodze lokalnej.

Dostępność wizualna: Obiekt nie istnieje.



Potwierdzenie lokalizacji (mapy)

- nie znaleziono

Ikonografia historyczna (przemiany architektoniczne)

- nie znaleziono

Stan obecny

Opis: Obiekt nie istnieje.



Widok ogólny.
Google Maps



Bibliografia

Z. Fiala, L. Hosák, M. Zemek, Hrady, zámky a tvrže v Čechách, na Moravě a ve Slezsku, Tom 2, s.201

F. Musil, Y. Janková, H. Landsperský, L. Svoboda, E. Veselý, Hrady a zámky na Moravě, s.170.

<https://www.hrady.cz/?OID=2274>

<https://www.smira-print.cz/stavebni-cinnosti/74-ropice-zamek>

<https://travel.syjic.com/pl/poi/palac-w-ropicy-poi:306244>

Wnioski i wytyczne

Zaleca się poszukiwanie materiału źródłowego w celu jego archiwizacji.



LP	Miejscowość	Kraj	Typ obiektu	Lokalizacja
125b.	ROPICA cz. Ropice, niem. Roppitz	CZ	dwór	49.704004, 18.611032

Pałac Ropica

Uwagi o lokalizacji: Ropica po raz pierwszy jest wzmiankowana w Księdze uposażeń biskupstwa wrocławskiego (łac. Liber foundationis episcopatus Vratislaviensis), spisanej za czasów biskupa Henryka z Wierzbna ok. roku 1305.

Powstanie: XVIII.

Właściciel/budowniczy: Ród Saint Genois d'Anneaucourt.

Uwagi o obiekcie: przebudowa około roku 1810 w stylu klasycystycznym (Gabriela Cselestowa z Celestyny). Dobudowano też tylne skrzydło mieszczące kuchnię i pokoje gościnne.

Obecna funkcja obiektu: Obiekt istnieje. Własność prywatna.

Typ rezydencji: dwór. **Podtyp rezydencji:** pałac ziemiański.

Rejestracja:

Określenia: (niem.) Schloss

Kod obiektu: (charakterystyka obiektu niepewna)

KD_W2 / ZD_PZ-W5 / PZ_O-O3 / FZ_BA / NO / D3 / F4 / E_SZ / RS_W-O / ZOO-P / B_M-DC

Analiza urbanistyczna

Województwo (PL) Kraj (CZ)	Powiat	Gmina / Miasto	Dzielnica / Wieś
Morawsko-śląski	Frydek-Mistek	Ropica	Ropica

Dostępność komunikacyjna: Obiekt znajduje się przy drodze lokalnej.

Dostępność wizualna: Obiekt istnieje. Obecnie własność prywatna.



Potwierdzenie lokalizacji (mapy)



Brak potwierdzenia istnienia obiektu.

Mapa Księstwa Cieszyńskiego (Ducatus in Silesia superiore Teschinensis) Jonasa Nigrinusa z 1724
https://upload.wikimedia.org/wikipedia/commons/9/91/Jonas_Nigrinus%2C_Ducatus_Teschinensis.jpg



Potwierdzenie istnienia obiektu.

Mapa Księstwa Cieszyńskiego (Principatus Silesiae Teschinensis) Matthäusa Schubartha z roku 1736
https://upload.wikimedia.org/wikipedia/commons/b/b3/Matthaeus_Schubarth%2C_Ducatus_Teschinensis.jpg



Potwierdzenie istnienia obiektu.

Mapa józefińska (Józef II), w wersji austriackiej (pierwsze mapowanie – Josephinische Landesaufnahme): Księstwo Górno-Śląskie 1763 (Herzogtum Ober-Schlesien 1763)
<https://mapire.eu/de/map/firstsurvey-silesia/?layers=osm%2C154&bbox=2023445.790079433%2C6415057.254895444%2C2047743.2104455833%2C6422700.957723961>



Potwierdzenie istnienia obiektu.

Mapa józefińska (Józef II), w wersji czeskiej (pierwsze mapowanie – Josephinische Landesaufnahme): Księstwo Górno-Śląskie 1763 (Herzogtum Ober-Schlesien 1763)

http://oldmaps.geolab.cz/map_region.pl?lang=cs&map_root=1vm&map_region=sl



Potwierdzenie istnienia obiektu.

Mapa franciszkańska (Franciszek II/I), w wersji austriackiej (drugie mapowanie - Franziszeische Landesaufnahme): Morawy i Śląsk 1836–1842 (Mähren und Schlesien 1836–1842)

<https://mapire.eu/de/map/secondsurvey-moravia/?layers=osm%2C62&bbox=1957740.4870870581%2C6372705.936672876%2C2152119.8500162615%2C6433855.559301017>



Potwierdzenie istnienia obiektu.

Kataster austriacki (franciszkański)

Tereny Czech: <https://archivnimapy.cuzk.cz>



Potwierdzenie istnienia obiektu.

Mapa monarchii Habsburgów 1869-1887 (trzecie mapowanie - Franzisco-Josephinische Landesaufnahme) w skali 1:25000
<https://mapire.eu/de/map/thirdsurvey25000/?layers=osm%2C129&bbox=2109361.0098719993%2C6019414.765210961%2C2133658.4302381496%2C6027058.468039478>



Potwierdzenie istnienia obiektu.

Mapa monarchii Habsburgów 1869-1887 (trzecie mapowanie - Franzisco-Josephinische Landesaufnahme) w skali 1:25000 w wersji czeskiej

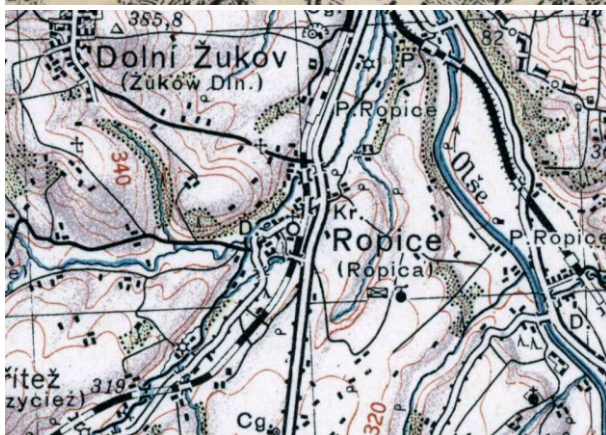
http://oldmaps.geolab.cz/map_region.pl?lang=cs&map_root=3vm&map_region=25



Potwierdzenie istnienia obiektu.

Mapa monarchii Habsburgów 1869-1887 (trzecie mapowanie - Franzisco-Josephinische Landesaufnahme) w skali 1:75000

<https://mapire.eu/de/map/thirdsurvey75000/?layers=osm%2C43&bbox=1901067.7191377215%2C6130849.589013578%2C1913216.4293207966%2C6134671.440427838>



Potwierdzenie obiektu jako zamek – mapa górna z 1926 r.

lub dwór – mapa dolna z 1934 r.

Mapy polska WIG z okresu 20-lecia międzywojennego w skali

<http://igrek.amzp.pl/mapindex.php?cat=WIG100&listtype=standard&listsort=sortoption1>



Ikonomia historyczna (przemiany architektoniczne)

-nie znaleziono



Widok pałacu około (przełom XIX i XX wieku).

Ze zbiorów Mariusza Makowskiego



Widok pałacu około (przełom XIX i XX wieku).

<http://peterpindak.cz/index.php?modulst=g&modul=g&link=22-279-img&idprofil=1226&idgal=52>





Widok pałacu na początku XX wieku.
Ze zbiorów Mariusza Makowskiego



Widok pałacu na początku XX wieku.
<https://zaolzie.fotopolska.eu/1266995,foto.html?o=b290644&p=1>



Widok pałacu prawdopodobnie w latach 30-tych XX wieku..
<http://www.kultura.cz/profile/5674-zamek-ropice>



Widok pałacu około roku1940.

<https://www.hrady.cz/index.php?OID=2274&PARAM=2>



Widok pałacu około roku1940.

Ze zbiorów Mariusza Makowskiego



Pałac jako państwowe gospodarstwo rolne (prawdopodobnie lata 60-te XX wieku).
Ze zbiorów Mariusza Makowskiego



Pałac jako państwowe gospodarstwo rolne (prawdopodobnie lata 70-te XX wieku).
Ze zbiorów Mariusza Makowskiego



Pałac jako ruina (prawdopodobnie lata 80-te XX wieku).
Ze zbiorów Mariusza Makowskiego





Pałac jako ruina (prawdopodobnie lata 90-te XX wieku).
Ze zbiorów Mariusza Makowskiego









Pałac jako ruina w roku 2004 (fot. J. Tesarczyk)
Ze zbiorów Mariusza Makowskiego



Stan obecny

Opis: Obiekt istnieje. Struktura znacznie zmieniona przez przebudowę.



Widok ogólny.
Google Maps



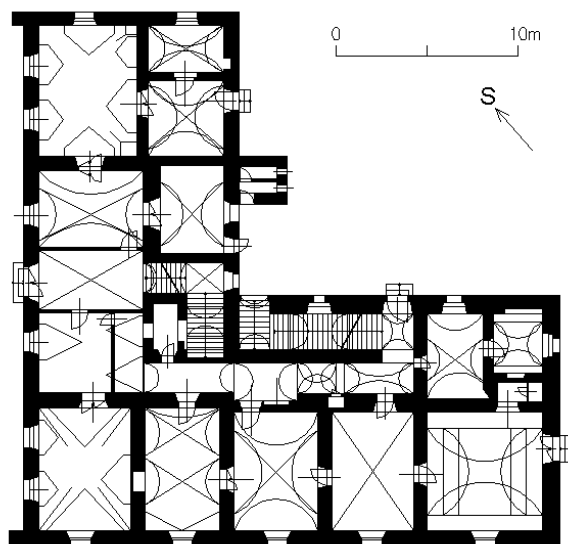


Pałac Ropica po renowacji (około 2016 roku).
<https://www.smira-print.cz/stavebni-cinnosti/74-ropice-zamek>



Widok z lotu ptaka (2016).

<https://zaolzie.fotopolska.eu/1233974,foto.html?o=b290644&p=1>



Rzut parteru pałacu.

<https://www.hrady.cz/index.php?OID=2274&PARAM=2>





Obiekty obecnie

Google Maps

Bibliografia

Z. Fiala, L. Hosák, M. Zemek, Hrady, zámky a tvrze v Čechách, na Moravě a ve Slezsku, Tom 2, s.201

F. Musil, Y. Janková, H. Landsperský, L. Svoboda, E. Veselý, Hrady a zámky na Moravě, s.170.

M. Makowski, Szlacheckie siedziby na Śląsku Cieszyńskim, s.86-95.

<https://www.hrady.cz/?OID=2274>

<https://www.smira-print.cz/stavebni-cinnosti/74-ropice-zamek>

<https://travel.syjic.com/pl/poi/palac-w-ropicy-poi:306244>

Wnioski i wytyczne

Zaleca się poszukiwanie materiału źródłowego w celu jego archiwizacji.



LP	Miejscowość	Kraj	Typ obiektu	Lokalizacja
126.	ROZTROPICE cz. Roztropice, niem. Rostropitz	PL	dwór	49.850761, 18.860920

Folwark Roztropice (Stary)

Uwagi o lokalizacji: Roztropice po raz pierwszy są wzmiankowane w Księdze uposażeń biskupstwa wrocławskiego (łac. Liber foundationis episcopatus Vratislaviensis), spisanej za czasów biskupa Henryka z Wierzbna ok. roku 1305..

Powstanie:

Właściciel/budowniczy:

Uwagi o obiekcie:

Obecna funkcja obiektu: Obiekt nie istnieje.

Typ rezydencji: dwór. **Podtyp rezydencji:** ??.

Rejestracja:

Określenia: (niem.) Hof

Kod obiektu: (charakterystyka obiektu niepewna)

KD_W2 / ZD_??-W5 / PZ_O-O3 / FZ_RE / NO / D3 / F4 / E_SZ / RS_W-O / ZOO-P / B_M-DC

Analiza urbanistyczna

Województwo (PL) Kraj (CZ)	Powiat	Gmina / Miasto	Dzielnica / Wieś
Śląskie	bielski	Jasienica	Roztropice

Dostępność komunikacyjna: Obiekt znajdował się przy drodze lokalnej.

Dostępność wizualna: Obiekt nie istnieje.



Potwierdzenie lokalizacji (mapy)



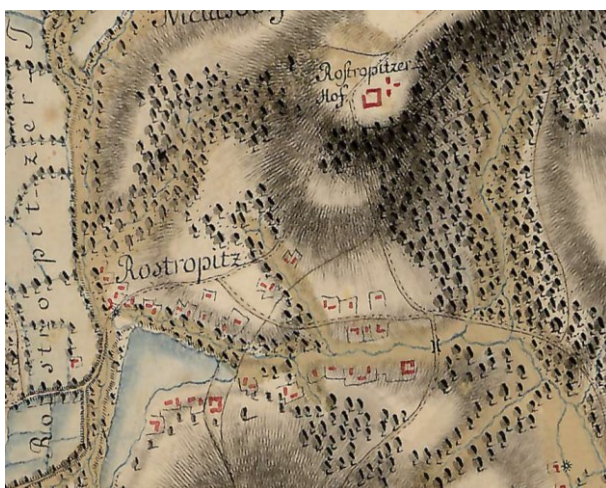
Brak potwierdzenia istnienia obiektu.

Mapa Księstwa Cieszyńskiego (Ducatus in Silesia superiore Teschinensis) Jonasa Nigrinusa z 1724
https://upload.wikimedia.org/wikipedia/commons/9/91/Jonas_Nigrinus%2C_Ducatus_Teschinensis.jpg



Brak potwierdzenia istnienia obiektu.

Mapa Księstwa Cieszyńskiego (Principatus Silesiae Teschinensis) Matthäusa Schubartha z roku 1736
https://upload.wikimedia.org/wikipedia/commons/b/b3/Matthaeus_Schubarth%2C_Ducatus_Teschinensis.jpg



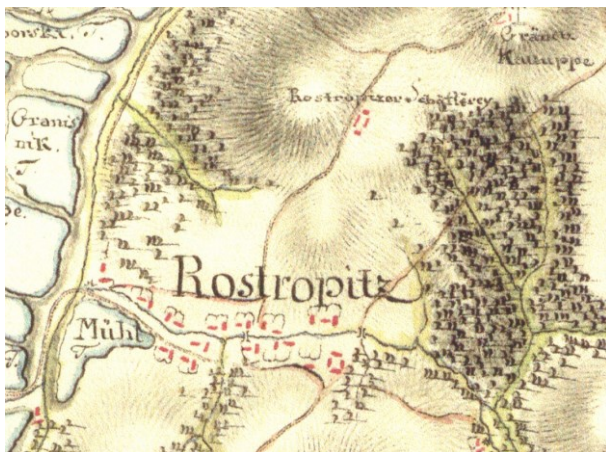


Potwierdzenie istnienia obiektu.

Mapa józefińska (Józef II), w wersji austriackiej (pierwsze mapowanie – Josephinische Landesaufnahme): Księstwo Górno-Śląskie 1763 (Herzogtum Ober-Schlesien 1763)

<https://mapire.eu/de/map/firstsurvey-silesia/?layers=osm%2C154&bbox=2023445.790079433%2C6415057.254895444%2C2047743.2104455833%2C6422700.957723961>

<https://mapire.eu/de/map/firstsurvey-silesia/?layers=osm%2C154&bbox=2023445.790079433%2C6415057.254895444%2C2047743.2104455833%2C6422700.957723961>



Potwierdzenie istnienia obiektu jako owczarnia (Schäferei).

Mapa józefińska (Józef II), w wersji czeskiej (pierwsze mapowanie – Josephinische Landesaufnahme): Księstwo Górno-Śląskie 1763 (Herzogtum Ober-Schlesien 1763)

http://oldmaps.geolab.cz/map_region.pl?lang=cs&map_root=1vm&map_region=sl



Potwierdzenie istnienia obiektu jako Feld Hof (dwór polowy).

Mapa franciszkańska (Franciszek II/I), w wersji austriackiej (drugie mapowanie - Franziszeische Landesaufnahme): Morawy i Śląsk 1836–1842 (Mähren und Schlesien 1836–1842)

[https://mapire.eu/de/map/secondsurvey-](https://mapire.eu/de/map/secondsurvey-moravia/?layers=osm%2C62&bbox=1957740.4870870581%2C6372705.936672876%2C2152119.8500162615%2C6433855.559301017)

[moravia/?layers=osm%2C62&bbox=1957740.4870870581%2C6372705.936672876%2C2152119.8500162615%2C6433855.559301017](https://mapire.eu/de/map/secondsurvey-moravia/?layers=osm%2C62&bbox=1957740.4870870581%2C6372705.936672876%2C2152119.8500162615%2C6433855.559301017)

- nie wystąpiono o odpis

Kataster austriacki (franciszkański)

Tereny Czech: <https://archivnimapy.cuzk.cz>





Brak potwierdzenia istnienia obiektu. W lokalizacji budynku.

Mapa monarchii Habsburgów 1869-1887 (trzecie mapowanie - Franzisco-Josephinische Landesaufnahme) w skali 1:25000
<https://mapire.eu/de/map/thirdsurvey25000/?layers=osm%2C129&bbox=2109361.0098719993%2C6019414.765210961%2C2133658.4302381496%2C6027058.468039478>

-brak mapy

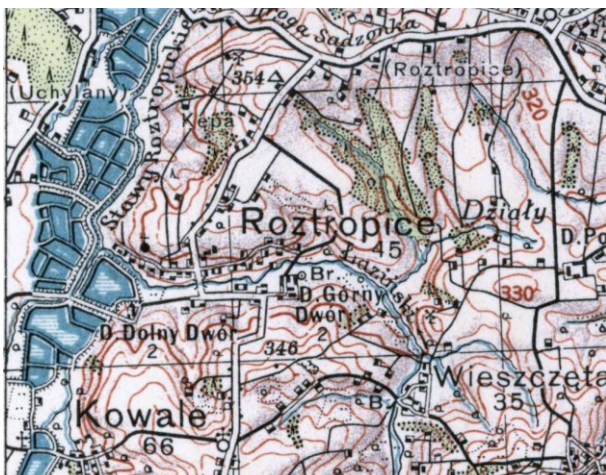
Mapa monarchii Habsburgów 1869-1887 (trzecie mapowanie - Franzisco-Josephinische Landesaufnahme) w skali 1:25000 w wersji czeskiej
http://oldmaps.geolab.cz/map_region.pl?lang=cs&map_root=3vm&map_region=25



Brak potwierdzenia istnienia obiektu. W lokalizacji budynku oznaczone jako W.H. (Wirtshaus).

Mapa monarchii Habsburgów 1869-1887 (trzecie mapowanie - Franzisco-Josephinische Landesaufnahme) w skali 1:75000
<https://mapire.eu/de/map/thirdsurvey75000/?layers=osm%2C43&bbox=1901067.7191377215%2C6130849.589013578%2C1913216.4293207966%2C6134671.440427838>





Potwierdzenie obiektu jako karczma (Whs.) – mapa górna z 1926 r.
lub brak – mapa dolna z 1934 r.

Mapy polska WIG z okresu 20-lecia międzywojennego w skali
<http://igrek.amzp.pl/mapindex.php?cat=WIG100&listtype=standard&listsort=sortoption1>



Ikografia historyczna (przemiany architektoniczne)

-nie znaleziono

Stan obecny

Opis: Obiekt nie istnieje.



Widok ogólny.

Google Maps



Obiekt obok w lokalizacji i widoczny już w roku 1836.

Google Maps



Bibliografia

-nie znaleziono

Wnioski i wytyczne

Zaleca się poszukiwanie materiału źródłowego w celu jego archiwizacji.



LP	Miejscowość	Kraj	Typ obiektu	Lokalizacja
126a.	ROZTROPICE cz. Roztropice, niem. Rostropitz	PL	dwór	49.835573, 18.844758

Folwark Roztropice (Nieder, Dolny)

Uwagi o lokalizacji: Roztropice po raz pierwszy są wzmiankowane w Księdze uposażeń biskupstwa wrocławskiego (łac. Liber foundationis episcopatus Vratislaviensis), spisanej za czasów biskupa Henryka z Wierzbna ok. roku 1305..

Powstanie: występuje na mapach z 2-giej połowy XVIII wieku.

Właściciel/budowniczy:.

Uwagi o obiekcie:

Obecna funkcja obiektu: Obiekt nie istnieje.

Typ rezydencji: dwór. **Podtyp rezydencji:** ??.

Rejestracja:

Określenia: (niem.) Hof

Kod obiektu: (charakterystyka obiektu niepewna)

KD_W2 / ZD_??-W5 / PZ_O-O3 / FZ_RE / NO / D3 / F4 / E_SZ / RS_W-O / ZOO-P / B_M-DC

Analiza urbanistyczna

Województwo (PL) Kraj (CZ)	Powiat	Gmina / Miasto	Dzielnica / Wieś
Śląskie	bielski	Jasienica	Roztropice

Dostępność komunikacyjna: Obiekt znajdował się przy drodze lokalnej.

Dostępność wizualna: Obiekt nie istnieje. Istnieje jeden budynek gospodarczy.



Potwierdzenie lokalizacji (mapy)



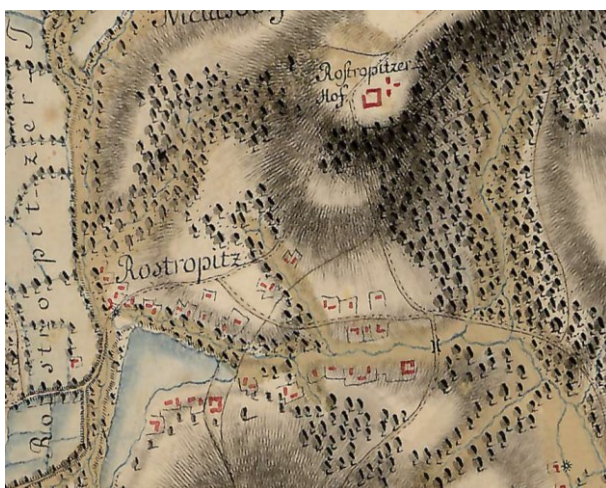
Brak potwierdzenia istnienia obiektu.

Mapa Księstwa Cieszyńskiego (Ducatus in Silesia superiore Teschinensis) Jonasa Nigrinusa z 1724
https://upload.wikimedia.org/wikipedia/commons/9/91/Jonas_Nigrinus%2C_Ducatus_Teschinensis.jpg



Brak potwierdzenia istnienia obiektu.

Mapa Księstwa Cieszyńskiego (Principatus Silesiae Teschinensis) Matthäusa Schubartha z roku 1736
https://upload.wikimedia.org/wikipedia/commons/b/b3/Matthaeus_Schubarth%2C_Ducatus_Teschinensis.jpg

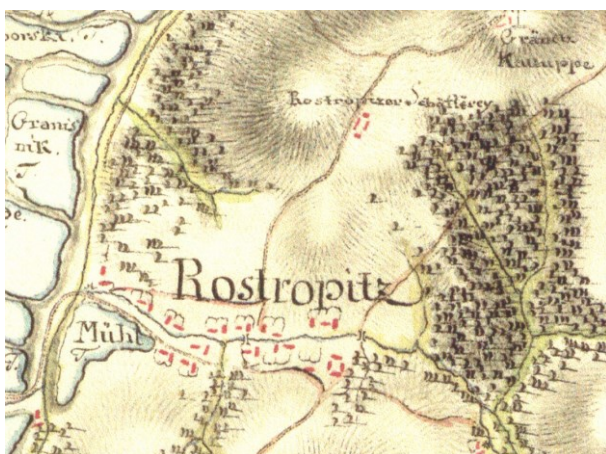




Potwierdzenie istnienia obiektu.

Mapa józefińska (Józef II), w wersji austriackiej (pierwsze mapowanie – Josephinische Landesaufnahme): Księstwo Górno-Śląskie 1763 (Herzogtum Ober-Schlesien 1763)

<https://mapire.eu/de/map/firstsurvey-silesia/?layers=osm%2C154&bbox=2023445.790079433%2C6415057.254895444%2C2047743.2104455833%2C6422700.957723961>



Brak potwierdzenia istnienia obiektu. W lokalizacji budynku.

Mapa józefińska (Józef II), w wersji czeskiej (pierwsze mapowanie – Josephinische Landesaufnahme): Księstwo Górno-Śląskie 1763 (Herzogtum Ober-Schlesien 1763)

http://oldmaps.geolab.cz/map_region.pl?lang=cs&map_root=1vm&map_region=sl



Potwierdzenie istnienia obiektu.

Mapa franciszkańska (Franciszek II/I), w wersji austriackiej (drugie mapowanie - Franziszeische Landesaufnahme): Morawy i Śląsk 1836–1842 (Mähren und Schlesien 1836–1842)

[https://mapire.eu/de/map/secondsurvey-](https://mapire.eu/de/map/secondsurvey-moravia/?layers=osm%2C62&bbox=1957740.4870870581%2C6372705.936672876%2C2152119.8500162615%2C6433855.559301017)

[moravia/?layers=osm%2C62&bbox=1957740.4870870581%2C6372705.936672876%2C2152119.8500162615%2C6433855.559301017](https://mapire.eu/de/map/secondsurvey-moravia/?layers=osm%2C62&bbox=1957740.4870870581%2C6372705.936672876%2C2152119.8500162615%2C6433855.559301017)

- nie wystąpiono o odpis

Kataster austriacki (franciszkański)

Tereny Czech: <https://archivnimapy.cuzk.cz>



Potwierdzenie istnienia obiektu.

Mapa monarchii Habsburgów 1869-1887 (trzecie mapowanie - Franzisco-Josephinische Landesaufnahme) w skali 1:25000
<https://mapire.eu/de/map/thirdsurvey25000/?layers=osm%2C129&bbox=2109361.0098719993%2C6019414.765210961%2C2133658.4302381496%2C6027058.468039478>

-brak mapy

Mapa monarchii Habsburgów 1869-1887 (trzecie mapowanie - Franzisco-Josephinische Landesaufnahme) w skali 1:25000
 w wersji czeskiej
http://oldmaps.geolab.cz/map_region.pl?lang=cs&map_root=3vm&map_region=25



Potwierdzenie istnienia obiektu.

Mapa monarchii Habsburgów 1869-1887 (trzecie mapowanie - Franzisco-Josephinische Landesaufnahme) w skali 1:75000
<https://mapire.eu/de/map/thirdsurvey75000/?layers=osm%2C43&bbox=1901067.7191377215%2C6130849.589013578%2C1913216.4293207966%2C6134671.440427838>



Potwierdzenie obiektu jako Hof – mapa górna z 1926 r.

lub dwór – mapa dolna z 1934 r.

Mapy polska WIG z okresu 20-lecia międzywojennego w skali

<http://igrek.amzp.pl/mapindex.php?cat=WIG100&listtype=standard&listsort=sortoption1>



Ikonografia historyczna (przemiany architektoniczne)

-nie znaleziono

Stan obecny

Opis: Obiekt nie istnieje.



Widok ogólny.

Google Maps



Obiekt gospodarczy w lokalizacji.

Google Maps



Bibliografia

-nie znaleziono

Wnioski i wytyczne

Zaleca się poszukiwanie materiału źródłowego w celu jego archiwizacji.



LP	Miejscowość	Kraj	Typ obiektu	Lokalizacja
126b.	ROZTROPICE cz. Roztropice, niem. Rostropitz	PL	dwór	49.837997, 18.861073

Folwark Roztropice (Ober, Górny)

Uwagi o lokalizacji: Roztropice po raz pierwszy są wzmiankowane w Księdze uposażeń biskupstwa wrocławskiego (łac. Liber foundationis episcopatus Vratislaviensis), spisanej za czasów biskupa Henryka z Wierzbna ok. roku 1305..

Powstanie:

Właściciel/budowniczy:.

Uwagi o obiekcie:

Obecna funkcja obiektu: Obiekt nie istnieje.

Typ rezydencji: dwór. **Podtyp rezydencji:** kasztel.

Rejestracja:

Określenia: (niem.) Hof

Kod obiektu: (charakterystyka obiektu niepewna)

KD_W2 / ZD_KS-W5 / PZ_O-O3 / FZ_RE / NO / D3 / F4 / E_SZ / RS_W-O / ZOO-P / B_M-DC

Analiza urbanistyczna

Województwo (PL) Kraj (CZ)	Powiat	Gmina / Miasto	Dzielnica / Wieś
Śląskie	bielski	Jasienica	Roztropice

Dostępność komunikacyjna: Obiekt znajduje się przy drodze lokalnej.

Dostępność wizualna: Obiekt przebudowany. Prywatny obiekt gospodarczy – mleczarnia.



Potwierdzenie lokalizacji (mapy)



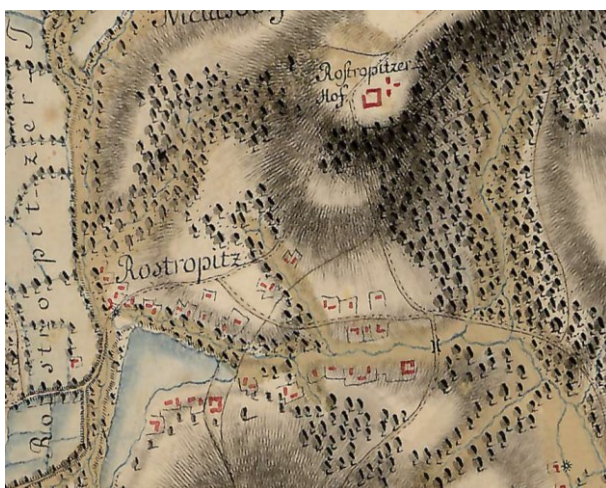
Brak potwierdzenia istnienia obiektu.

Mapa Księstwa Cieszyńskiego (Ducatus in Silesia superiore Teschinensis) Jonasa Nigrinusa z 1724
https://upload.wikimedia.org/wikipedia/commons/9/91/Jonas_Nigrinus%2C_Ducatus_Teschinensis.jpg



Brak potwierdzenia istnienia obiektu.

Mapa Księstwa Cieszyńskiego (Principatus Silesiae Teschinensis) Matthäusa Schubartha z roku 1736
https://upload.wikimedia.org/wikipedia/commons/b/b3/Matthaeus_Schubarth%2C_Ducatus_Teschinensis.jpg

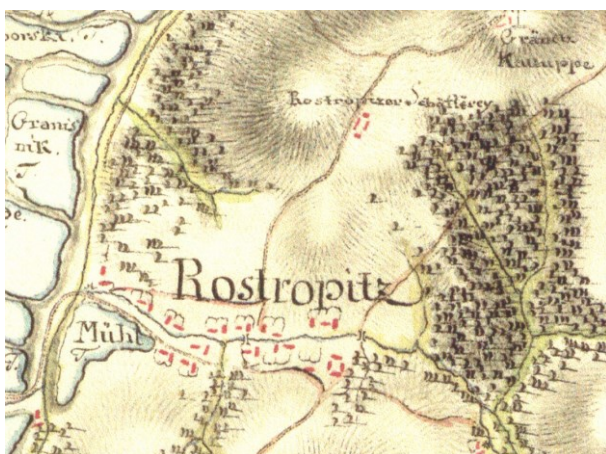




Potwierdzenie istnienia obiektu.

Mapa józefińska (Józef II), w wersji austriackiej (pierwsze mapowanie – Josephinische Landesaufnahme): Księstwo Górno-Śląskie 1763 (Herzogtum Ober-Schlesien 1763)

<https://mapire.eu/de/map/firstsurvey-silesia/?layers=osm%2C154&bbox=2023445.790079433%2C6415057.254895444%2C2047743.2104455833%2C6422700.957723961>



Potwierdzenie istnienia obiektu.

Mapa józefińska (Józef II), w wersji czeskiej (pierwsze mapowanie – Josephinische Landesaufnahme): Księstwo Górno-Śląskie 1763 (Herzogtum Ober-Schlesien 1763)

http://oldmaps.geolab.cz/map_region.pl?lang=cs&map_root=1vm&map_region=sl



Potwierdzenie istnienia obiektu.

Mapa franciszkańska (Franciszek II/I), w wersji austriackiej (drugie mapowanie - Franziszeische Landesaufnahme): Morawy i Śląsk 1836–1842 (Mähren und Schlesien 1836–1842)

[https://mapire.eu/de/map/secondsurvey-](https://mapire.eu/de/map/secondsurvey-moravia/?layers=osm%2C62&bbox=1957740.4870870581%2C6372705.936672876%2C2152119.8500162615%2C643385)

[moravia/?layers=osm%2C62&bbox=1957740.4870870581%2C6372705.936672876%2C2152119.8500162615%2C643385](https://mapire.eu/de/map/secondsurvey-moravia/?layers=osm%2C62&bbox=1957740.4870870581%2C6372705.936672876%2C2152119.8500162615%2C643385)
5.559301017

- nie wystąpiono o odpis

Kataster austriacki (franciszkański)

Tereny Czech: <https://archivnimapy.cuzk.cz>



Potwierdzenie istnienia obiektu.

Mapa monarchii Habsburgów 1869-1887 (trzecie mapowanie - Franzisco-Josephinische Landesaufnahme) w skali 1:25000
<https://mapire.eu/de/map/thirdsurvey25000/?layers=osm%2C129&bbox=2109361.0098719993%2C6019414.765210961%2C2133658.4302381496%2C6027058.468039478>

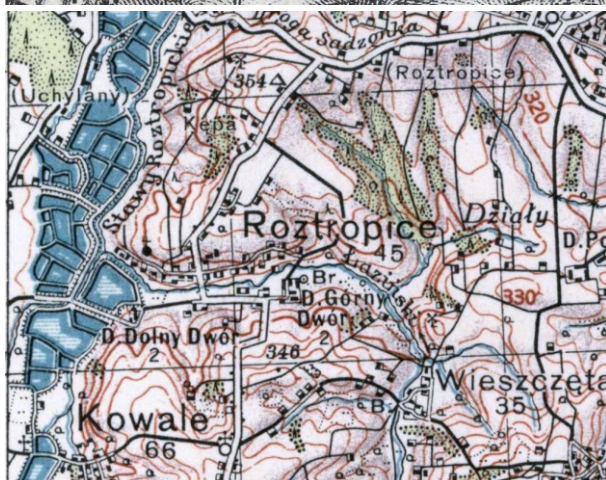
-brak mapy

Mapa monarchii Habsburgów 1869-1887 (trzecie mapowanie - Franzisco-Josephinische Landesaufnahme) w skali 1:25000 w wersji czeskiej
http://oldmaps.geolab.cz/map_region.pl?lang=cs&map_root=3vm&map_region=25



Potwierdzenie istnienia obiektu.

Mapa monarchii Habsburgów 1869-1887 (trzecie mapowanie - Franzisco-Josephinische Landesaufnahme) w skali 1:75000
<https://mapire.eu/de/map/thirdsurvey75000/?layers=osm%2C43&bbox=1901067.7191377215%2C6130849.589013578%2C1913216.4293207966%2C6134671.440427838>



Potwierdzenie obiektu jako Hof – mapa górna z 1926 r.

lub dwór – mapa dolna z 1934 r.

Mapy polska WIG z okresu 20-lecia międzywojennego w skali

<http://igrek.amzp.pl/mapindex.php?cat=WIG100&listtype=standard&listsort=sortoption1>

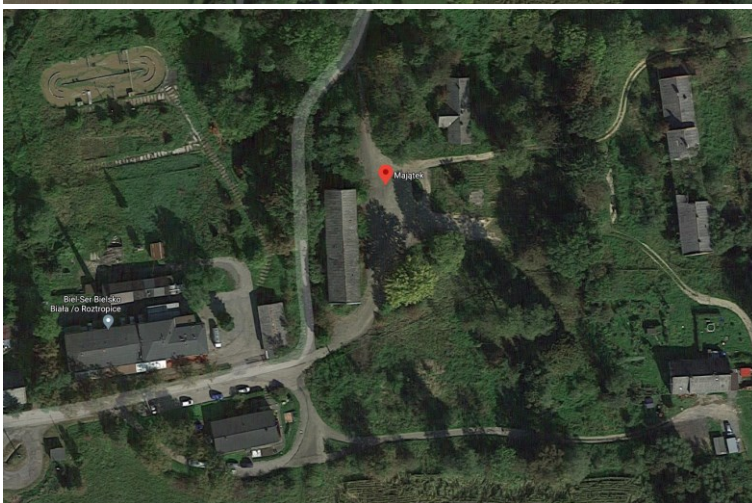


Ikonomia historyczna (przemiany architektoniczne)

-nie znaleziono

Stan obecny

Opis: Obiekt istnieje. Struktura znacznie zmieniona przez przebudowę.



Widok ogólny.
Google Maps



Budynek dworu „Zameczek” – obecnie biura mleczarni.
https://fotopolska.eu/373935,obiekt.html?map_z=17&f=1608078-foto



Zabudowania tzw. Górnego Dworu w Roztropicach na Śląsku Cieszyńskim - stodoła.
https://commons.wikimedia.org/wiki/File:POL_Roztropice_G%C3%B3rny_Dw%C3%B3r.jpg



Zabudowania tzw. Górnego Dworu w Roztropicach na Śląsku Cieszyńskim - stodoła.
<https://fotopolska.eu/Roztropice/b373936,Stodola.html>



Bibliografia

-nie znaleziono

Wnioski i wytyczne

Zaleca się poszukiwanie materiału źródłowego w celu jego archiwizacji.



LP	Miejscowość	Kraj	Typ obiektu	Lokalizacja
127.	RUDNIK cz. Rudník, niem. Rudník	PL	dwór	49.838310, 18.672203

Folwark Rudnik (Lubowetz)

Uwagi o lokalizacji: Rudnik po raz pierwszy jest pośrednio wzmiankowany w roku 1523.

Powstanie:..

Właściciel/budowniczy:

Uwagi o obiekcie:

Obecna funkcja obiektu: obiekt nie istnieje.

Typ rezydencji: dwór. **Podtyp rezydencji:** DP.

Rejestracja:

Określenia: (niem.) Meierhof

Kod obiektu: (charakterystyka obiektu niepewna)

KD_W2 / ZD_DP-W5 / PZ_O-O3 / FZ_RE / NO / D3 / F4 / E_SZ / RS_W-O / ZOO-P / B_M-DC

Analiza urbanistyczna

Województwo (PL) Kraj (CZ)	Powiat	Gmina / Miasto	Dzielnica / Wieś
Śląskie	cieszyński	Hażlach	Rudnik

Dostępność komunikacyjna: Obiekt znajduje się przy drodze lokalnej.

Dostępność wizualna: Obiekt istnieje.



Potwierdzenie lokalizacji (mapy)



Brak potwierdzenia lokalizacji.

Mapa Księstwa Cieszyńskiego (Ducatus in Silesia superiore Teschinensis) Jonasa Nigrinusa z 1724
https://upload.wikimedia.org/wikipedia/commons/9/91/Jonas_Nigrinus%2C_Ducatus_Teschinensis.jpg



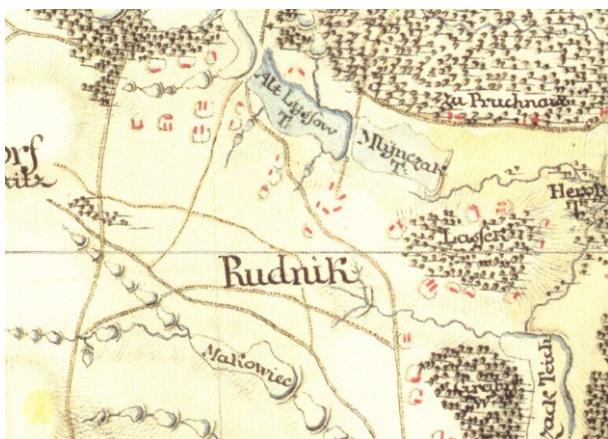
Brak potwierdzenia istnienia obiektu.

Mapa Księstwa Cieszyńskiego (Principatus Silesiae Teschinensis) Matthäusa Schubartha z roku 1736
https://upload.wikimedia.org/wikipedia/commons/b/b3/Matthaeus_Schubarth%2C_Ducatus_Teschinensis.jpg



Brak potwierdzenia istnienia obiektu.

Mapa józefińska (Józef II), w wersji austriackiej (pierwsze mapowanie – Josephinische Landesaufnahme): Księstwo Górno-Śląskie 1763 (Herzogtum Ober-Schlesien 1763)
<https://mapire.eu/de/map/firstsurvey-silesia/?layers=osm%2C154&bbox=2023445.790079433%2C6415057.254895444%2C2047743.2104455833%2C6422700.957723961>



Brak potwierdzenia istnienia obiektu.

Mapa józefińska (Józef II), w wersji czeskiej (pierwsze mapowanie – Josephinische Landesaufnahme): Księstwo Górno-Śląskie 1763 (Herzogtum Ober-Schlesien 1763)

http://oldmaps.geolab.cz/map_region.pl?lang=cs&map_root=1vm&map_region=sl



Potwierdzenie istnienia obiektu.

Mapa franciszkańska (Franciszek II/I), w wersji austriackiej (drugie mapowanie - Franziszeische Landesaufnahme): Morawy i Śląsk 1836–1842 (Mähren und Schlesien 1836–1842)

<https://mapire.eu/de/map/secondsurvey-moravia/?layers=osm%2C62&bbox=1957740.4870870581%2C6372705.936672876%2C2152119.8500162615%2C6433855.559301017>

-nie wystąpiono o odpis

Kataster austriacki (franciszkański)

Tereny Czech: <https://archivnimapy.cuzk.cz>



Potwierdzenie istnienia obiektu.

Mapa monarchii Habsburgów 1869-1887 (trzecie mapowanie - Franzisco-Josephinische Landesaufnahme) w skali 1:25000
<https://mapire.eu/de/map/thirdsurvey25000/?layers=osm%2C129&bbox=2109361.0098719993%2C6019414.765210961%2C2133658.4302381496%2C6027058.468039478>

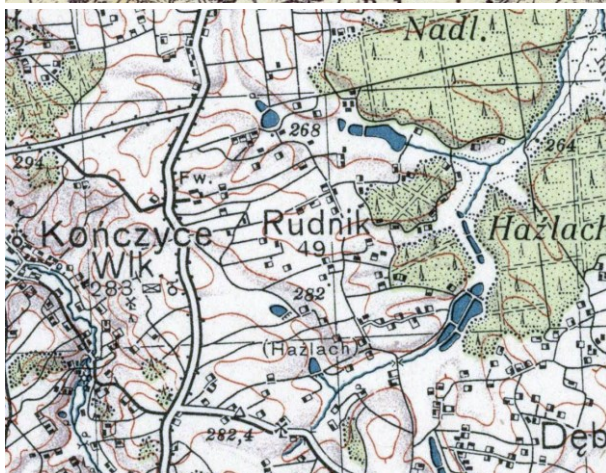
-brak mapy

Mapa monarchii Habsburgów 1869-1887 (trzecie mapowanie - Franzisco-Josephinische Landesaufnahme) w skali 1:25000 w wersji czeskiej
http://oldmaps.geolab.cz/map_region.pl?lang=cs&map_root=3vm&map_region=25



Potwierdzenie istnienia obiektu.

Mapa monarchii Habsburgów 1869-1887 (trzecie mapowanie - Franzisco-Josephinische Landesaufnahme) w skali 1:75000
<https://mapire.eu/de/map/thirdsurvey75000/?layers=osm%2C43&bbox=1901067.7191377215%2C6130849.589013578%2C1913216.4293207966%2C6134671.440427838>



Potwierdzenie obiektu jako folwark (M.H.) – mapa górna z 1921 r.

lub folwark – mapa dolna z 1934 r.

Mapy polska WIG z okresu 20-lecia międzywojennego w skali

<http://igrek.amzp.pl/mapindex.php?cat=WIG100&listtype=standard&listsort=sortoption1>



Ikonomia historyczna (przemiany architektoniczne)

-nie znaleziono

Stan obecny

Opis: Obiekt nie istnieje.



Widok ogólny obecnych obiektów.

Google Maps



Obiekty obecnie w lokalizacji.
Google Maps

Bibliografia

-nie znaleziono

Wnioski i wytyczne

Zaleca się poszukiwanie materiału źródłowego w celu jego archiwizacji.



LP	Miejscowość	Kraj	Typ obiektu	Lokalizacja
128.	RUDÓW cz. Rudov, niem. Rudau	PL	dwór	49.785586, 18.641608

Folwark Rudów

Uwagi o lokalizacji: Rudów po raz pierwszy jest pośrednio wzmiankowany w roku ????.

Powstanie: występuje na mapach z 2-giej połowy XVIII wieku.

Właściciel/budowniczy:

Uwagi o obiekcie:

Obecna funkcja obiektu: obiekt nie istnieje.

Typ rezydencji: dwór. **Podtyp rezydencji:** ??.

Rejestracja:

Określenia: (niem.) Meierhof

Kod obiektu: (charakterystyka obiektu niepewna)

KD_W2 / ZD_??-W5 / PZ_O-03 / FZ_KL / NO / D3 / F4 / E_SZ / RS_W-O / ZOO-P / B_M-DC

Analiza urbanistyczna

Województwo (PL) Kraj (CZ)	Powiat	Gmina / Miasto	Dzielnica / Wieś
Śląskie	cieszyński	Hażlach	Zamarski Rudów

Dostępność komunikacyjna: Obiekt znajdował się przy drodze lokalnej.

Dostępność wizualna: Obiekt nie istnieje.



Potwierdzenie lokalizacji (mapy)



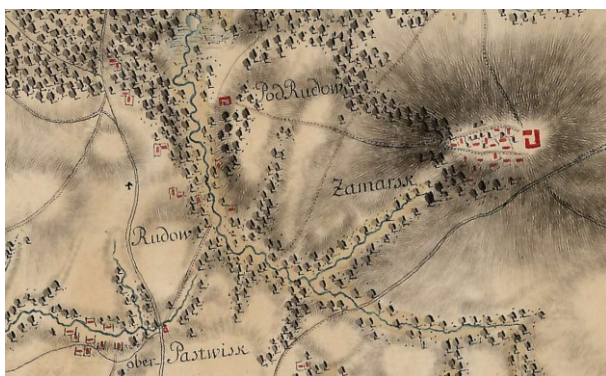
Brak potwierdzenia lokalizacji.

Mapa Księstwa Cieszyńskiego (Ducatus in Silesia superiore Teschinensis) Jonasa Nigrinusa z 1724
https://upload.wikimedia.org/wikipedia/commons/9/91/Jonas_Nigrinus%2C_Ducatus_Teschinensis.jpg



Brak potwierdzenia istnienia obiektu.

Mapa Księstwa Cieszyńskiego (Principatus Silesiae Teschinensis) Matthäusa Schubartha z roku 1736
https://upload.wikimedia.org/wikipedia/commons/b/b3/Matthaeus_Schubarth%2C_Ducatus_Teschinensis.jpg





Brak potwierdzenie istnienia obiektu. W lokalizacji obiektu.

Mapa józefińska (Józef II), w wersji austriackiej (pierwsze mapowanie – Josephinische Landesaufnahme): Księstwo Górno-Śląskie 1763 (Herzogtum Ober-Schlesien 1763)

[https://mapire.eu/de/map/firstsurvey-](https://mapire.eu/de/map/firstsurvey-silesia/?layers=osm%2C154&bbox=2023445.790079433%2C6415057.254895444%2C2047743.2104455833%2C6422700.957723961)

[silesia/?layers=osm%2C154&bbox=2023445.790079433%2C6415057.254895444%2C2047743.2104455833%2C6422700.957723961](https://mapire.eu/de/map/firstsurvey-silesia/?layers=osm%2C154&bbox=2023445.790079433%2C6415057.254895444%2C2047743.2104455833%2C6422700.957723961)



Potwierdzenie istnienia obiektu.

Mapa józefińska (Józef II), w wersji czeskiej (pierwsze mapowanie – Josephinische Landesaufnahme): Księstwo Górno-Śląskie 1763 (Herzogtum Ober-Schlesien 1763)

http://oldmaps.geolab.cz/map_region.pl?lang=cs&map_root=1vm&map_region=sl



Brak potwierdzenia istnienia obiektu.

Mapa franciszkańska (Franciszek II/I), w wersji austriackiej (drugie mapowanie - Franziszeische Landesaufnahme): Morawy i Śląsk 1836–1842 (Mähren und Schlesien 1836–1842)

[https://mapire.eu/de/map/secondsurvey-](https://mapire.eu/de/map/secondsurvey-moravia/?layers=osm%2C62&bbox=1957740.4870870581%2C6372705.936672876%2C2152119.8500162615%2C6433855.559301017)

[moravia/?layers=osm%2C62&bbox=1957740.4870870581%2C6372705.936672876%2C2152119.8500162615%2C6433855.559301017](https://mapire.eu/de/map/secondsurvey-moravia/?layers=osm%2C62&bbox=1957740.4870870581%2C6372705.936672876%2C2152119.8500162615%2C6433855.559301017)

-nie wystąpiono o odpis

Kataster austriacki (franciszkański)

Tereny Czech: <https://archivnimapy.cuzk.cz>



Brak potwierdzenia istnienia obiektu.

Mapa monarchii Habsburgów 1869-1887 (trzecie mapowanie - Franzisco-Josephinische Landesaufnahme) w skali 1:25000

<https://mapire.eu/de/map/thirdsurvey25000/?layers=osm%2C129&bbox=2109361.0098719993%2C6019414.765210961%2C2133658.4302381496%2C6027058.468039478>

-brak mapy

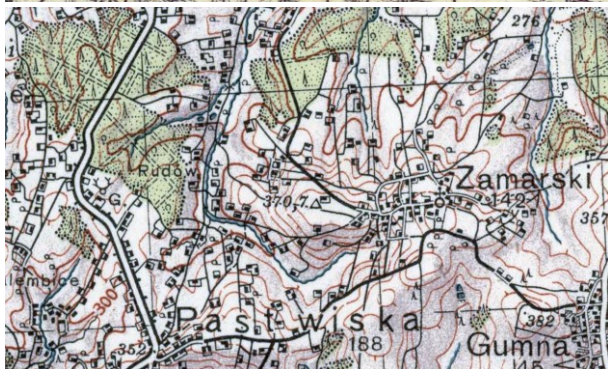
Mapa monarchii Habsburgów 1869-1887 (trzecie mapowanie - Franzisco-Josephinische Landesaufnahme) w skali 1:25000 w wersji czeskiej

http://oldmaps.geolab.cz/map_region.pl?lang=cs&map_root=3vm&map_region=25



Brak potwierdzenia istnienia obiektu.

Mapa monarchii Habsburgów 1869-1887 (trzecie mapowanie - Franzisco-Josephinische Landesaufnahme) w skali 1:75000
<https://mapire.eu/de/map/thirdsurvey75000/?layers=osm%2C43&bbox=1901067.7191377215%2C6130849.589013578%2C1913216.4293207966%2C6134671.440427838>



Brak potwierdzenia obiektu – mapa górna z 1921 r.

lub brak – mapa dolna z 1934 r.

Mapy polska WIG z okresu 20-lecia międzywojennego w skali
<http://igrek.amzp.pl/mapindex.php?cat=WIG100&listtype=standard&listsort=sortoption1>



Ikonografia historyczna (przemiany architektoniczne)

-nie znaleziono

Stan obecny

Opis: Obiekt nie istnieje.



Widok ogólny.

Google Maps

Bibliografia

-nie znaleziono

Wnioski i wytyczne

Zaleca się poszukiwanie materiału źródłowego w celu jego archiwizacji.



LP	Miejscowość	Kraj	Typ obiektu	Lokalizacja
128a.	RUDÓW cz. Rudov, niem. Rudau	PL	dwór	49.795375, 18.651801

Folwark Rudów (Ober)

Uwagi o lokalizacji: Rudów po raz pierwszy jest pośrednio wzmiankowany w roku ????.

Powstanie: występuje na mapach z 2-giej połowy XVIII wieku.

Właściciel/budowniczy:

Uwagi o obiekcie:

Obecna funkcja obiektu: obiekt nie istnieje.

Typ rezydencji: dwór. **Podtyp rezydencji:** ??.

Rejestracja:

Określenia: (niem.) Meierhof

Kod obiektu: (charakterystyka obiektu niepewna)

KD_W2 / ZD_??-W5 / PZ_O-O3 / FZ_RE / NO / D3 / F4 / E_SZ / RS_W-O / ZOO-P / B_M-DC

Analiza urbanistyczna

Województwo (PL) Kraj (CZ)	Powiat	Gmina / Miasto	Dzielnica / Wieś
Śląskie	cieszyński	Hażlach	Zamarski Rudów

Dostępność komunikacyjna: Obiekt znajdował się przy drodze lokalnej.

Dostępność wizualna: Obiekt nie istnieje.



Potwierdzenie lokalizacji (mapy)



Brak potwierdzenia lokalizacji.

Mapa Księstwa Cieszyńskiego (Ducatus in Silesia superiore Teschinensis) Jonasa Nigrinusa z 1724
https://upload.wikimedia.org/wikipedia/commons/9/91/Jonas_Nigrinus%2C_Ducatus_Teschinensis.jpg



Brak potwierdzenia istnienia obiektu.

Mapa Księstwa Cieszyńskiego (Principatus Silesiae Teschinensis) Matthäusa Schubartha z roku 1736
https://upload.wikimedia.org/wikipedia/commons/b/b3/Matthaeus_Schubarth%2C_Ducatus_Teschinensis.jpg



Potwierdzenie istnienia obiektu. Pod Rudow.

Mapa józefińska (Józef II), w wersji austriackiej (pierwsze mapowanie – Josephinische Landesaufnahme): Księstwo Górno-Śląskie 1763 (Herzogtum Ober-Schlesien 1763)
<https://mapire.eu/de/map/firstsurvey-silesia/?layers=osm%2C154&bbox=2023445.790079433%2C6415057.254895444%2C2047743.2104455833%2C6422700.957723961>



Potwierdzenie istnienia obiektu. Ober M.H.

Mapa józefińska (Józef II), w wersji czeskiej (pierwsze mapowanie – Josephinische Landesaufnahme): Księstwo Górno-Śląskie 1763 (Herzogtum Ober-Schlesien 1763)

http://oldmaps.geolab.cz/map_region.pl?lang=cs&map_root=1vm&map_region=sl





Brak potwierdzenia istnienia obiektu.

Mapa franciszkańska (Franciszek II/I), w wersji austriackiej (drugie mapowanie - Franziszeische Landesaufnahme): Morawy i Śląsk 1836–1842 (Mähren und Schlesien 1836–1842)

<https://mapire.eu/de/map/secondsurvey-moravia/?layers=osm%2C62&bbox=1957740.4870870581%2C6372705.936672876%2C2152119.8500162615%2C6433855.559301017>

-nie wystąpiono o odpis

Kataster austriacki (franciszkański)

Tereny Czech: <https://archivnimapy.cuzk.cz>



Brak potwierdzenia istnienia obiektu.

Mapa monarchii Habsburgów 1869-1887 (trzecie mapowanie - Franzisco-Josephinische Landesaufnahme) w skali 1:25000

<https://mapire.eu/de/map/thirdsurvey25000/?layers=osm%2C129&bbox=2109361.0098719993%2C6019414.765210961%2C2133658.4302381496%2C6027058.468039478>

-brak mapy

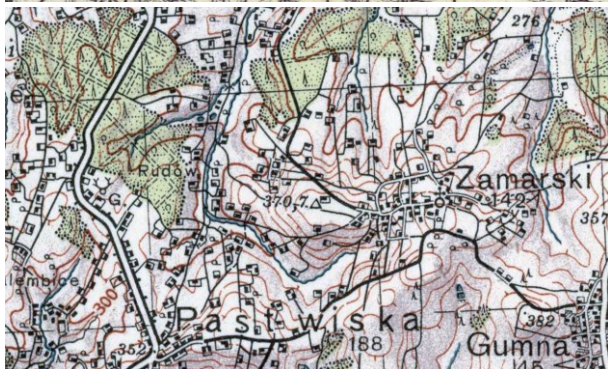
Mapa monarchii Habsburgów 1869-1887 (trzecie mapowanie - Franzisco-Josephinische Landesaufnahme) w skali 1:25000 w wersji czeskiej

http://oldmaps.geolab.cz/map_region.pl?lang=cs&map_root=3vm&map_region=25



Brak potwierdzenia istnienia obiektu.

Mapa monarchii Habsburgów 1869-1887 (trzecie mapowanie - Franzisco-Josephinische Landesaufnahme) w skali 1:75000
<https://mapire.eu/de/map/thirdsurvey75000/?layers=osm%2C43&bbox=1901067.7191377215%2C6130849.589013578%2C1913216.4293207966%2C6134671.440427838>



Brak potwierdzenia obiektu – mapa górna z 1921 r.

lub brak – mapa dolna z 1934 r.

Mapy polska WIG z okresu 20-lecia międzywojennego w skali
<http://igrek.amzp.pl/mapindex.php?cat=WIG100&listtype=standard&listsort=sortoption1>



Ikonografia historyczna (przemiany architektoniczne)

-nie znaleziono

Stan obecny

Opis: Obiekt nie istnieje.



Widok ogólny.
Google Maps

Bibliografia

-nie znaleziono

Wnioski i wytyczne

Zaleca się poszukiwanie materiału źródłowego w celu jego archiwizacji.



LP	Miejscowość	Kraj	Typ obiektu	Lokalizacja
129.	RUDZICA cz. Rudice, niem. Riegersdorf	PL	dwór	49.856358, 18.887304

Dwór rycerski Rudzica

Uwagi o lokalizacji: Rudzica po raz pierwszy jest wzmiankowana w Księdze uposażeń biskupstwa wrocławskiego (łac. Liber foundationis episcopatus Vratislaviensis), spisanej za czasów biskupa Henryka z Wierzbna ok. roku 1305.

Powstanie: prawdopodobnie przełom XIII i XIV wieku (źródła wskazują rok 1300).

Właściciel/budowniczy: Jerzy Leopold Skarbiński

Uwagi o obiekcie: istniał do XVII wieku. Dwór drewniany. Na początku rycerski. Wielokrotnie przebudowywany.

Obecna funkcja obiektu: obiekt nie istnieje.

Typ rezydencji: dwór. **Podtyp rezydencji:** ??

Rejestracja:

Określenia rezydencji: (cz.) Hof, (pol.) dwór

Kod obiektu:

KD_W2 / ZD_??-W5 / PZ_O-04 / FZ_KL / NO / D3 / F4 / E_SZ / RS_W-O / ZOO-P / B_M-DC

Analiza urbanistyczna

Województwo (PL) Kraj (CZ)	Powiat	Gmina / Miasto	Dzielnica / Wieś
Śląskie	bielski	Jasienica	Rudzica Stary Dwór

Dostępność komunikacyjna: Obiekt znajdował się przy drodze lokalnej.

Dostępność wizualna: Obiekt nie istnieje.



Bibliografia

- nie znaleziono

Wnioski i wytyczne

Zaleca się poszukiwanie materiału źródłowego w celu jego archiwizacji.



LP	Miejscowość	Kraj	Typ obiektu	Lokalizacja
129a.	RUDZICA cz. Rudice, niem. Riegersdorf	PL	dwór	49.856358, 18.887304

Dwór Rudzica

Uwagi o lokalizacji: Rudzica po raz pierwszy jest wzmiankowana w Księdze uposażeń biskupstwa wrocławskiego (łac. Liber foundationis episcopatus Vratislaviensis), spisanej za czasów biskupa Henryka z Wierzbna ok. roku 1305.

Powstanie: XVII wiek.

Właściciel/budowniczy: Jerzy Leopold Skarbiński

Uwagi o obiekcie:

Obecna funkcja obiektu: obiekt istnieje. Własność prywatna.

Typ rezydencji: dwór. **Podtyp rezydencji:** dwór kasztelowy.

Rejestracja: dwór (3.03.1960r., nr rej.: 54/60 [brak decyzji w KOBiDZ] i 8.09.1976r., nr rej.: A-175/76)

Określenia rezydencji: (cz.) Hof, (pol.) dwór

Kod obiektu:

KD_W2 / ZD_KS-W5 / PZ_O-O4 / FZ_KL / NO / D3 / F4 / E_SZ / RS_W-O / ZOO-P / B_M-DC

Analiza urbanistyczna

Województwo (PL) Kraj (CZ)	Powiat	Gmina / Miasto	Dzielnica / Wieś
Śląskie	bielski	Jasienica	Rudzica Stary Dwór

Dostępność komunikacyjna: Obiekt znajduje się przy drodze lokalnej.

Dostępność wizualna: Obiekt prywatny. Słabo widoczny z drogi publicznej.



Potwierdzenie lokalizacji (mapy)



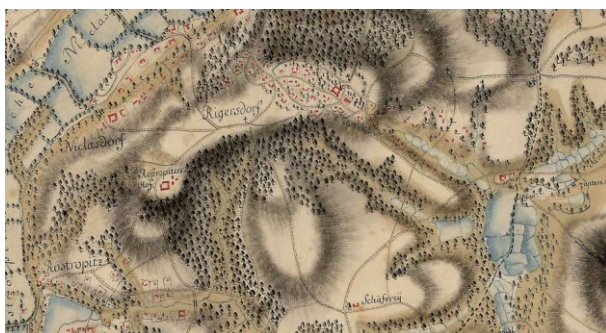
Potwierdzenie istnienia obiektu.

Mapa Księstwa Cieszyńskiego (Ducatus in Silesia superiore Teschinensis) Jonasa Nigrinusa z 1724
https://upload.wikimedia.org/wikipedia/commons/9/91/Jonas_Nigrinus%2C_Ducatus_Teschinensis.jpg



Potwierdzenie istnienia obiektu.

Mapa Księstwa Cieszyńskiego (Principatus Silesiae Teschinensis) Matthäusa Schubartha z roku 1736
https://upload.wikimedia.org/wikipedia/commons/b/b3/Matthaeus_Schubarth%2C_Ducatus_Teschinensis.jpg



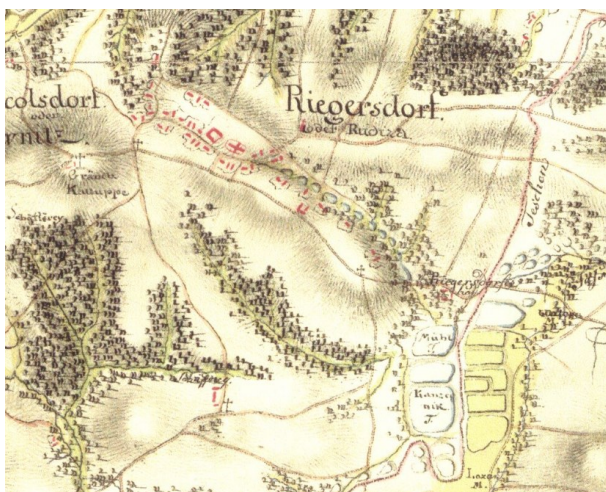


Potwierdzenie istnienia obiektu.

Mapa józefińska (Józef II), w wersji austriackiej (pierwsze mapowanie – Josephinische Landesaufnahme): Księstwo Górno-Śląskie 1763 (Herzogtum Ober-Schlesien 1763)

[https://mapire.eu/de/map/firstsurvey-](https://mapire.eu/de/map/firstsurvey-silesia/?layers=osm%2C154&bbox=2023445.790079433%2C6415057.254895444%2C2047743.2104455833%2C6422700.957723961)

[silesia/?layers=osm%2C154&bbox=2023445.790079433%2C6415057.254895444%2C2047743.2104455833%2C6422700.957723961](https://mapire.eu/de/map/firstsurvey-silesia/?layers=osm%2C154&bbox=2023445.790079433%2C6415057.254895444%2C2047743.2104455833%2C6422700.957723961)



Potwierdzenie istnienia obiektu.

Mapa józefińska (Józef II), w wersji czeskiej (pierwsze mapowanie – Josephinische Landesaufnahme): Księstwo Górno-Śląskie 1763 (Herzogtum Ober-Schlesien 1763)

http://oldmaps.geolab.cz/map_region.pl?lang=cs&map_root=1vm&map_region=sl



Potwierdzenie istnienia obiektu.

Mapa franciszkańska (Franciszek II/I), w wersji austriackiej (drugie mapowanie - Franziszeische Landesaufnahme): Morawy i Śląsk 1836–1842 (Mähren und Schlesien 1836–1842)

[https://mapire.eu/de/map/secondsurvey-](https://mapire.eu/de/map/secondsurvey-moravia/?layers=osm%2C62&bbox=1957740.4870870581%2C6372705.936672876%2C2152119.8500162615%2C6433855.559301017)

[moravia/?layers=osm%2C62&bbox=1957740.4870870581%2C6372705.936672876%2C2152119.8500162615%2C6433855.559301017](https://mapire.eu/de/map/secondsurvey-moravia/?layers=osm%2C62&bbox=1957740.4870870581%2C6372705.936672876%2C2152119.8500162615%2C6433855.559301017)

- nie wystąpiono o odpis

Kataster austriacki (franciszkański)

Tereny Czech: <https://archivnimapy.cuzk.cz>

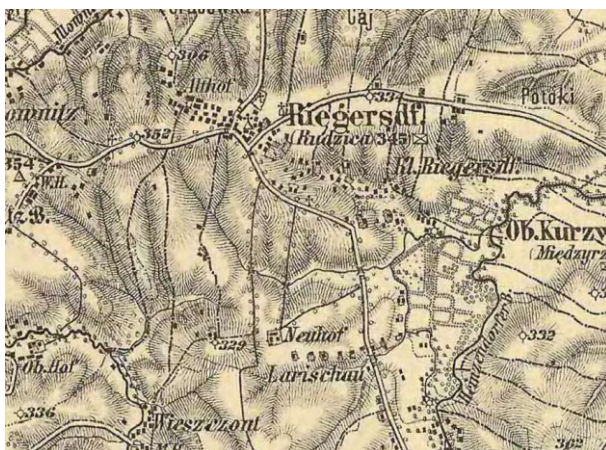


Brak potwierdzenia istnienia obiektu. W lokalizacji budynek.

Mapa monarchii Habsburgów 1869-1887 (trzecie mapowanie - Franzisco-Josephinische Landesaufnahme) w skali 1:25000
<https://mapire.eu/de/map/thirdsurvey25000/?layers=osm%2C129&bbox=2109361.0098719993%2C6019414.765210961%2C2133658.4302381496%2C6027058.468039478>

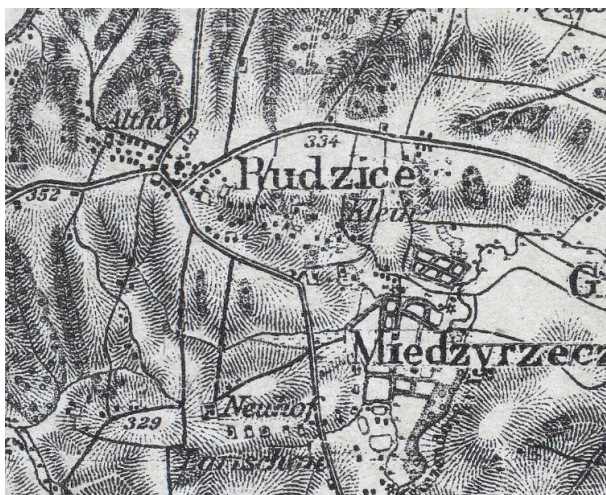
- brak mapy

Mapa monarchii Habsburgów 1869-1887 (trzecie mapowanie - Franzisco-Josephinische Landesaufnahme) w skali 1:25000 w wersji czeskiej
http://oldmaps.geolab.cz/map_region.pl?lang=cs&map_root=3vm&map_region=25



Brak potwierdzenia istnienia obiektu. W lokalizacji budynek.

Mapa monarchii Habsburgów 1869-1887 (trzecie mapowanie - Franzisco-Josephinische Landesaufnahme) w skali 1:75000
<https://mapire.eu/de/map/thirdsurvey75000/?layers=osm%2C43&bbox=1901067.7191377215%2C6130849.589013578%2C1913216.4293207966%2C6134671.440427838>



Brak potwierdzenia obiektu – mapa górna z 1921 r.
lub dwór – mapa dolna z 1934 r.

Mapy polska WIG z okresu 20-lecia międzywojennego w skali
<http://igrek.amzp.pl/mapindex.php?cat=WIG100&listtype=standard&listsort=sortoption1>



Ikonografia historyczna (przemiany architektoniczne)



Dwór w Rudzicy na początku XX wieku (do 1909 roku).

http://www.historia.beskidia.pl/458_rudzica_dwor_w_rudzicy_z_xvii_w_stare_zdjecie.html



Nieistniejące drewniane wejście do dworu.

http://www.historia.beskidia.pl/459_rudzica_dwor_w_rudzicy_z_xvii_wieku_stare_zdjecie.html



Dwór w Rudzicy w 2010 roku.
<http://eksploratorzy.com.pl/viewtopic.php?f=76&t=6259>





Dwór w roku 2013

<http://eksploratory.com.pl/viewtopic.php?f=76&t=6259>



Obiekt w 2020 roku.

<https://fotopolska.eu/Rudzica/b145148,Dwor.html?f=589591-foto>



Stan obecny

Opis: Obiekt istnieje. Własność prywatna.



Widok ogólny.

Google Maps



Obiekt w lokalizacji.

Google Maps



Bibliografia

<http://www.peuk.fiiz.pl/pl/poi/3300877>
[http://www.polskaniezwykla.pl/web/place/11957,rudzica-barokowy-dwor-\(1-pol--xvii-w-\).html](http://www.polskaniezwykla.pl/web/place/11957,rudzica-barokowy-dwor-(1-pol--xvii-w-).html)
<http://eksploratorzy.com.pl/viewtopic.php?f=76&t=6259>
<https://www.palaceslaska.pl/index.php/index-alfabetyczny/r/1946-rudzica>
<https://travelseries.pl/artykuly/rudzica-wendelin/>
<https://zabytek.pl/pl/obiekty/rudzica-dwor>
http://www.dioblina.eu/Dwor_w_Rudzicy
<http://www.polskiezabytki.pl/m/obiekt/5312/Rudzica/>

Wnioski i wytyczne

Zaleca się poszukiwanie materiału źródłowego w celu jego archiwizacji.



LP	Miejscowość	Kraj	Typ obiektu	Lokalizacja
129b.	RUDZICA cz. Rudice, niem. Riegersdorf	PL	dwór	49.856518, 18.881268

Folwark Stary Dwór (Althof)

Uwagi o lokalizacji: Rudzica po raz pierwszy jest wzmiankowana w Księdze uposażeń biskupstwa wrocławskiego (łac. Liber foundationis episcopatus Vratislaviensis), spisanej za czasów biskupa Henryka z Wierzbna ok. roku 1305.

Powstanie: być może XVII wiek.

Właściciel/budowniczy:

Uwagi o obiekcie:

Obecna funkcja obiektu: obiekt istnieje. Własność prywatna.

Typ rezydencji: dwór. **Podtyp rezydencji:** dwór kasztelowy.

Rejestracja:

Określenia rezydencji: (cz.) Hof, (pol.) dwór

Kod obiektu:

KD_W2 / ZD_DK-W5 / PZ_O-O4 / FZ_KL / NO / D3 / F4 / E_SZ / RS_W-O / ZOO-P / B_M-DC

Analiza urbanistyczna

Województwo (PL) Kraj (CZ)	Powiat	Gmina / Miasto	Dzielnica / Wieś
Śląskie	bielski	Jasienica	Rudzica Stary Dwór

Dostępność komunikacyjna: Obiekt znajduje się przy drodze lokalnej.

Dostępność wizualna: Obiekt nie istnieje. Nieliczne zabudowania.



Potwierdzenie lokalizacji (mapy)



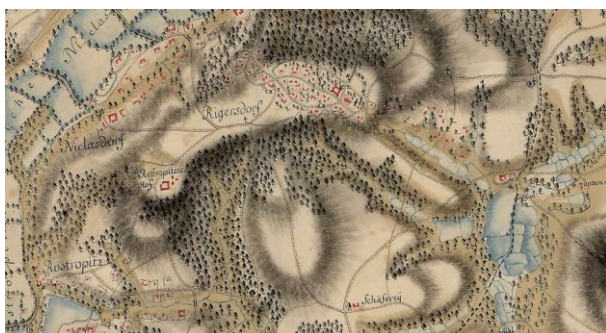
Brak potwierdzenia istnienia obiektu.

Mapa Księstwa Cieszyńskiego (Ducatus in Silesia superiore Teschinensis) Jonasa Nigrinusa z 1724
https://upload.wikimedia.org/wikipedia/commons/9/91/Jonas_Nigrinus%2C_Ducatus_Teschinensis.jpg



Brak potwierdzenia istnienia obiektu.

Mapa Księstwa Cieszyńskiego (Principatus Silesiae Teschinensis) Matthäusa Schubartha z roku 1736
https://upload.wikimedia.org/wikipedia/commons/b/b3/Matthaeus_Schubarth%2C_Ducatus_Teschinensis.jpg



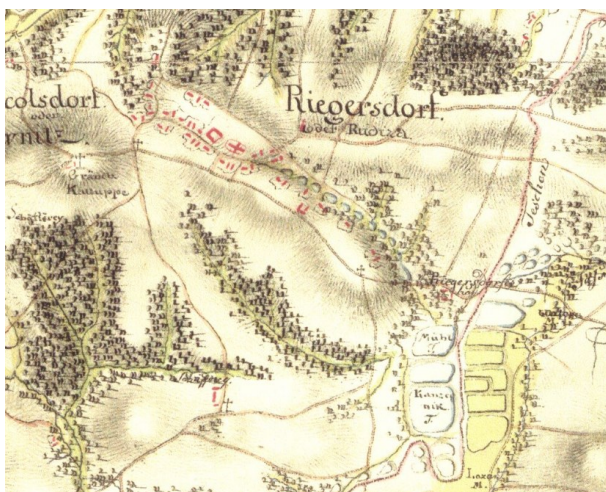


Brak potwierdzenia istnienia obiektu.

Mapa józefińska (Józef II), w wersji austriackiej (pierwsze mapowanie – Josephinische Landesaufnahme): Księstwo Górno-Śląskie 1763 (Herzogtum Ober-Schlesien 1763)

[https://mapire.eu/de/map/firstsurvey-](https://mapire.eu/de/map/firstsurvey-silesia/?layers=osm%2C154&bbox=2023445.790079433%2C6415057.254895444%2C2047743.2104455833%2C6422700.957723961)

[silesia/?layers=osm%2C154&bbox=2023445.790079433%2C6415057.254895444%2C2047743.2104455833%2C6422700.957723961](https://mapire.eu/de/map/firstsurvey-silesia/?layers=osm%2C154&bbox=2023445.790079433%2C6415057.254895444%2C2047743.2104455833%2C6422700.957723961)



Brak potwierdzenia istnienia obiektu.

Mapa józefińska (Józef II), w wersji czeskiej (pierwsze mapowanie – Josephinische Landesaufnahme): Księstwo Górno-Śląskie 1763 (Herzogtum Ober-Schlesien 1763)

http://oldmaps.geolab.cz/map_region.pl?lang=cs&map_root=1vm&map_region=sl



Brak potwierdzenia istnienia obiektu.

Mapa franciszkańska (Franciszek II/I), w wersji austriackiej (drugie mapowanie - Franziszeische Landesaufnahme): Morawy i Śląsk 1836–1842 (Mähren und Schlesien 1836–1842)

[https://mapire.eu/de/map/secondsurvey-](https://mapire.eu/de/map/secondsurvey-moravia/?layers=osm%2C62&bbox=1957740.4870870581%2C6372705.936672876%2C2152119.8500162615%2C6433855.559301017)

[moravia/?layers=osm%2C62&bbox=1957740.4870870581%2C6372705.936672876%2C2152119.8500162615%2C6433855.559301017](https://mapire.eu/de/map/secondsurvey-moravia/?layers=osm%2C62&bbox=1957740.4870870581%2C6372705.936672876%2C2152119.8500162615%2C6433855.559301017)

- nie wystąpiono o odpis

Kataster austriacki (franciszkański)

Tereny Czech: <https://archivnimapy.cuzk.cz>



Potwierdzenie istnienia obiektu.

Mapa monarchii Habsburgów 1869-1887 (trzecie mapowanie - Franzisco-Josephinische Landesaufnahme) w skali 1:25000
<https://mapire.eu/de/map/thirdsurvey25000/?layers=osm%2C129&bbox=2109361.0098719993%2C6019414.765210961%2C2133658.4302381496%2C6027058.468039478>

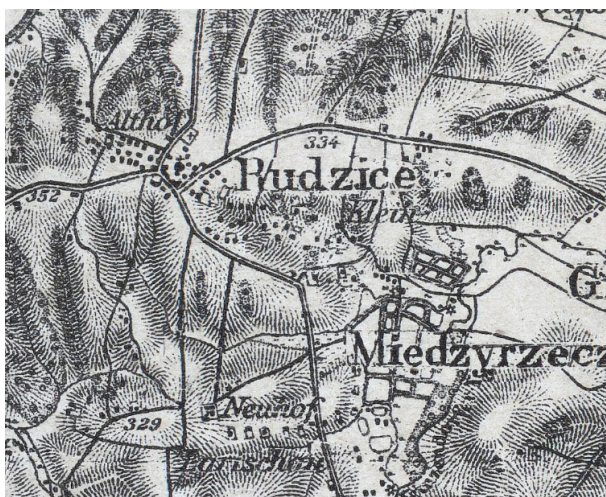
- brak mapy

Mapa monarchii Habsburgów 1869-1887 (trzecie mapowanie - Franzisco-Josephinische Landesaufnahme) w skali 1:25000
w wersji czeskiej
http://oldmaps.geolab.cz/map_region.pl?lang=cs&map_root=3vm&map_region=25



Potwierdzenie istnienia obiektu.

Mapa monarchii Habsburgów 1869-1887 (trzecie mapowanie - Franzisco-Josephinische Landesaufnahme) w skali 1:75000 <https://mapire.eu/de/map/thirdsurvey75000/?layers=osm%2C43&bbox=1901067.7191377215%2C6130849.589013578%2C1913216.4293207966%2C6134671.440427838>



Potwierdzenia obiektu jako Hof – mapa górna z 1921 r.

lub brak – mapa dolna z 1934 r.

Mapy polska WIG z okresu 20-lecia międzywojennego w skali <http://igrek.amzp.pl/mapindex.php?cat=WIG100&listtype=standard&listsort=sortoption1>




Ikonomia historyczna (przemiany architektoniczne)

-nie znaleziono

Stan obecny

Opis: Obiekt nie istnieje. Pozostały nieliczne zabudowania.



Widok ogólny.
Google Maps



Obiekt gospodarczy w lokalizacji.
Google Maps

Bibliografia

- nie znaleziono

Wnioski i wytyczne

Zaleca się poszukiwanie materiału źródłowego w celu jego archiwizacji.



LP	Miejscowość	Kraj	Typ obiektu	Lokalizacja
129c.	RUDZICA cz. Rudice, niem. Riegersdorf	PL	dwór	49.838751, 18.892178

Dwór Laryszówka (Neuhof, Ponienka)

Uwagi o lokalizacji: Rudzica po raz pierwszy jest wzmiankowana w Księdze uposażeń biskupstwa wrocławskiego (łac. Liber foundationis episcopatus Vratislaviensis), spisanej za czasów biskupa Henryka z Wierzbna ok. roku 1305.

Powstanie: występuje na mapach z XIX wieku (prawdopodobnie koniec XVIII wieku)

Właściciel/budowniczy:

Uwagi o obiekcie:

Obecna funkcja obiektu: obiekt istnieje. Własność prywatna.

Typ rezydencji: dwór. **Podtyp rezydencji:** dwór parterowy.

Rejestracja:

Określenia rezydencji: (cz.) Hof, (pol.) dwór

Kod obiektu:

KD_W2 / ZD_??-W5 / PZ_O-04 / FZ_KL / NO / D3 / F4 / E_SZ / RS_W-O / ZOO-P / B_M-DC

Analiza urbanistyczna

Województwo (PL) Kraj (CZ)	Powiat	Gmina / Miasto	Dzielnica / Wieś
Śląskie	bielski	Jasienica	Rudzica Laryszówka

Dostępność komunikacyjna: Obiekt znajduje się przy drodze lokalnej.

Dostępność wizualna: Obiekt istnieje częściowo. W lokalizacji budynki przemysłowe.



Potwierdzenie lokalizacji (mapy)



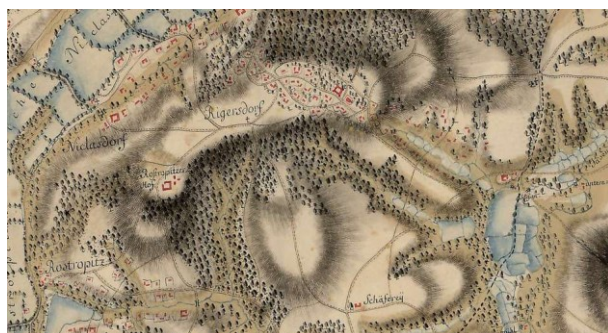
Brak potwierdzenia istnienia obiektu.


Mapa Księstwa Cieszyńskiego (Ducatus in Silesia superiore Teschinensis) Jonasa Nigrinusa z 1724
https://upload.wikimedia.org/wikipedia/commons/9/91/Jonas_Nigrinus%2C_Ducatus_Teschinensis.jpg



Brak potwierdzenia istnienia obiektu.

Mapa Księstwa Cieszyńskiego (Principatus Silesiae Teschinensis) Matthäusa Schubartha z roku 1736
https://upload.wikimedia.org/wikipedia/commons/b/b3/Matthaeus_Schubarth%2C_Ducatus_Teschinensis.jpg



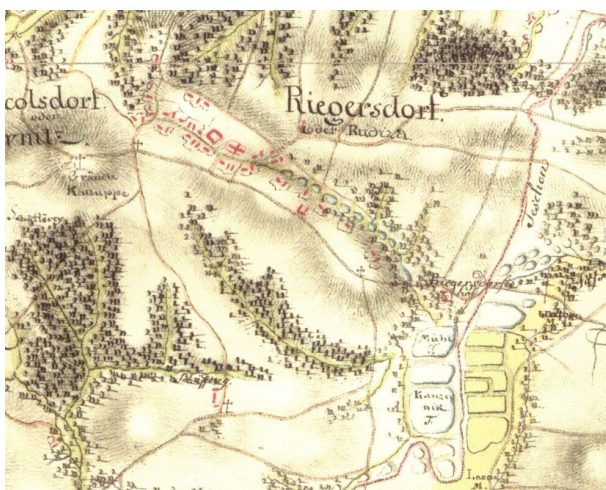


Brak potwierdzenia istnienia obiektu. W lokalizacji owczarnia (Schäferei).

Mapa józefińska (Józef II), w wersji austriackiej (pierwsze mapowanie – Josephinische Landesaufnahme): Księstwo Górno-Śląskie 1763 (Herzogtum Ober-Schlesien 1763)

[https://mapire.eu/de/map/firstsurvey-](https://mapire.eu/de/map/firstsurvey-silesia/?layers=osm%2C154&bbox=2023445.790079433%2C6415057.254895444%2C2047743.2104455833%2C6422700.957723961)

[silesia/?layers=osm%2C154&bbox=2023445.790079433%2C6415057.254895444%2C2047743.2104455833%2C6422700.957723961](https://mapire.eu/de/map/firstsurvey-silesia/?layers=osm%2C154&bbox=2023445.790079433%2C6415057.254895444%2C2047743.2104455833%2C6422700.957723961)



Brak potwierdzenia istnienia obiektu. W lokalizacji owczarnia (Schäferei).

Mapa józefińska (Józef II), w wersji czeskiej (pierwsze mapowanie – Josephinische Landesaufnahme): Księstwo Górno-Śląskie 1763 (Herzogtum Ober-Schlesien 1763)

http://oldmaps.geolab.cz/map_region.pl?lang=cs&map_root=1vm&map_region=sl



Potwierdzenie istnienia obiektu.

Mapa franciszkańska (Franciszek II/I), w wersji austriackiej (drugie mapowanie - Franziszeische Landesaufnahme): Morawy i Śląsk 1836–1842 (Mähren und Schlesien 1836–1842)

[https://mapire.eu/de/map/secondsurvey-](https://mapire.eu/de/map/secondsurvey-moravia/?layers=osm%2C62&bbox=1957740.4870870581%2C6372705.936672876%2C2152119.8500162615%2C6433855.559301017)


[moravia/?layers=osm%2C62&bbox=1957740.4870870581%2C6372705.936672876%2C2152119.8500162615%2C6433855.559301017](https://mapire.eu/de/map/secondsurvey-moravia/?layers=osm%2C62&bbox=1957740.4870870581%2C6372705.936672876%2C2152119.8500162615%2C6433855.559301017)

- nie wystąpiono o odpis

Kataster austriacki (franciszkański)

Tereny Czech: <https://archivnimapy.cuzk.cz>





Potwierdzenie istnienia obiektu jako Neuhof.

Mapa monarchii Habsburgów 1869-1887 (trzecie mapowanie - Franzisco-Josephinische Landesaufnahme) w skali 1:25000
<https://mapire.eu/de/map/thirdsurvey25000/?layers=osm%2C129&bbox=2109361.0098719993%2C6019414.765210961%2C2133658.4302381496%2C6027058.468039478>

- brak mapy

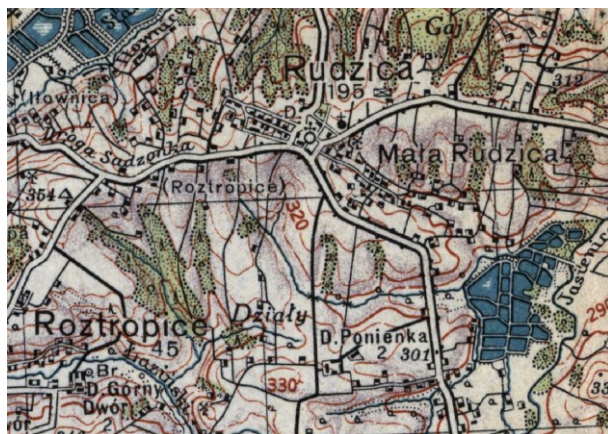
Mapa monarchii Habsburgów 1869-1887 (trzecie mapowanie - Franzisco-Josephinische Landesaufnahme) w skali 1:25000 w wersji czeskiej
http://oldmaps.geolab.cz/map_region.pl?lang=cs&map_root=3vm&map_region=25



Potwierdzenie istnienia obiektu jako Neuhof.

Mapa monarchii Habsburgów 1869-1887 (trzecie mapowanie - Franzisco-Josephinische Landesaufnahme) w skali 1:75000
<https://mapire.eu/de/map/thirdsurvey75000/?layers=osm%2C43&bbox=1901067.7191377215%2C6130849.589013578%2C1913216.4293207966%2C6134671.440427838>





Potwierdzenia obiektu jako Hof – mapa górna z 1921 r.

lub dwór (Ponienka) – mapa dolna z 1934 r.

Mapy polska WIG z okresu 20-lecia międzywojennego w skali

<http://igrek.amzp.pl/mapindex.php?cat=WIG100&listtype=standard&listsort=sortoption1>



Ikonografia historyczna (przemiany architektoniczne)

-nie znaleziono

Stan obecny

Opis: Obiekt istnieje częściowo. W lokalizacji budynki przemysłowe.



Widok ogólny.

Google Maps



Możliwa nowa rządcówka – występuje na mapach z końca XIX wieku.

Stara rządców nie istnieje.

Google Maps



Stary obiekt gospodarczy.
Google Maps

Bibliografia

- nie znaleziono

Wnioski i wytyczne

Zaleca się poszukiwanie materiału źródłowego w celu jego archiwizacji.



LP	Miejscowość	Kraj	Typ obiektu	Lokalizacja
129d.	RUDZICA cz. Rudice, niem. Riegersdorf	PL	dwór	49.847872, 18.906241

Folwark Rudzica (młyński)

Uwagi o lokalizacji: Rudzica po raz pierwszy jest wzmiankowana w Księdze uposażeń biskupstwa wrocławskiego (łac. Liber foundationis episcopatus Vratislaviensis), spisanej za czasów biskupa Henryka z Wierzbna ok. roku 1305.

Powstanie: XVII wiek.

Właściciel/budowniczy:

Uwagi o obiekcie: występuje na mapach z 2-giej połowy XVIII wieku.

Obecna funkcja obiektu: obiekt nie istnieje.

Typ rezydencji: dwór. **Podtyp rezydencji:** ??.

Rejestracja:

Określenia rezydencji: (cz.) Hof, (pol.) dwór

Kod obiektu:

KD_W2 / ZD_??-W5 / PZ_O-04 / FZ_KL / NO / D3 / F4 / E_SZ / RS_W-O / ZOO-P / B_M-DC

Analiza urbanistyczna

Województwo (PL) Kraj (CZ)	Powiat	Gmina / Miasto	Dzielnica / Wieś
Śląskie	bielski	Jasienica	Rudzica Stary Dwór

Dostępność komunikacyjna: Obiekt znajdował się przy drodze lokalnej.

Dostępność wizualna: Obiekt nie istnieje.



Potwierdzenie lokalizacji (mapy)



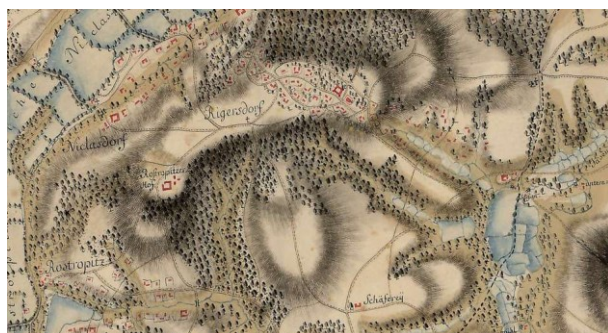
Brak potwierdzenia istnienia obiektu.

Mapa Księstwa Cieszyńskiego (Ducatus in Silesia superiore Teschinensis) Jonasa Nigrinusa z 1724
https://upload.wikimedia.org/wikipedia/commons/9/91/Jonas_Nigrinus%2C_Ducatus_Teschinensis.jpg



Brak potwierdzenia istnienia obiektu.

Mapa Księstwa Cieszyńskiego (Principatus Silesiae Teschinensis) Matthäusa Schubartha z roku 1736
https://upload.wikimedia.org/wikipedia/commons/b/b3/Matthaeus_Schubarth%2C_Ducatus_Teschinensis.jpg

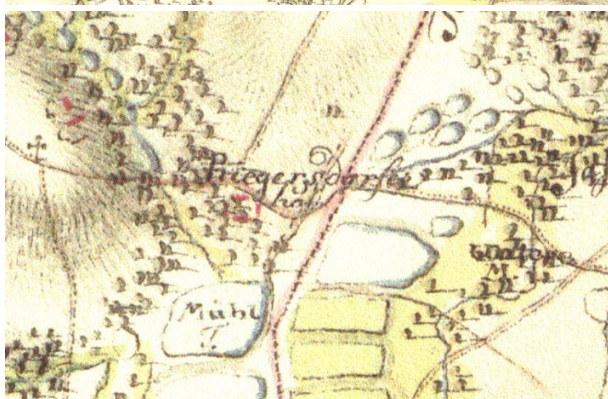
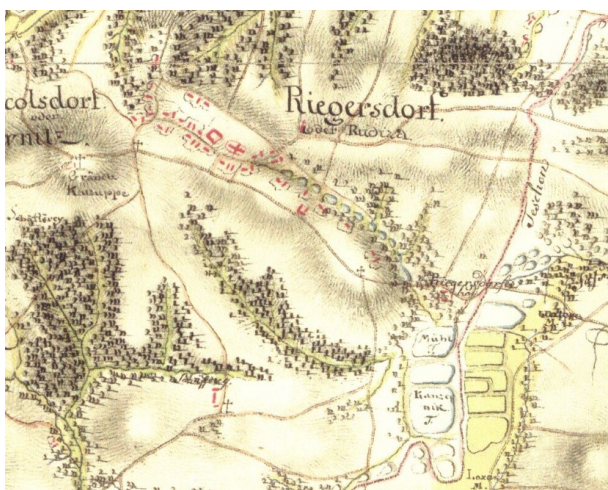




Potwierdzenie pośrednie istnienia obiektu.

Mapa józefińska (Józef II), w wersji austriackiej (pierwsze mapowanie – Josephinische Landesaufnahme): Księstwo Górno-Śląskie 1763 (Herzogtum Ober-Schlesien 1763)

<https://mapire.eu/de/map/firstsurvey-silesia/?layers=osm%2C154&bbox=2023445.790079433%2C6415057.254895444%2C2047743.2104455833%2C6422700.957723961>



Potwierdzenie istnienia obiektu. Riegersdorfer hof.

Mapa józefińska (Józef II), w wersji czeskiej (pierwsze mapowanie – Josephinische Landesaufnahme): Księstwo Górno-Śląskie 1763 (Herzogtum Ober-Schlesien 1763)

http://oldmaps.geolab.cz/map_region.pl?lang=cs&map_root=1vm&map_region=sl



Brak potwierdzenia istnienia obiektu.

Mapa franciszkańska (Franciszek II/I), w wersji austriackiej (drugie mapowanie - Franziszeische Landesaufnahme): Morawy i Śląsk 1836–1842 (Mähren und Schlesien 1836–1842)

[https://mapire.eu/de/map/secondsurvey-](https://mapire.eu/de/map/secondsurvey-moravia/?layers=osm%2C62&bbox=1957740.4870870581%2C6372705.936672876%2C2152119.8500162615%2C6433855.559301017)

[moravia/?layers=osm%2C62&bbox=1957740.4870870581%2C6372705.936672876%2C2152119.8500162615%2C6433855.559301017](https://mapire.eu/de/map/secondsurvey-moravia/?layers=osm%2C62&bbox=1957740.4870870581%2C6372705.936672876%2C2152119.8500162615%2C6433855.559301017)

- nie wystąpiono o odpis

Kataster austriacki (franciszkański)

Tereny Czech: <https://archivnimapy.cuzk.cz>





Brak potwierdzenia istnienia obiektu.

Mapa monarchii Habsburgów 1869-1887 (trzecie mapowanie - Franzisco-Josephinische Landesaufnahme) w skali 1:25000
<https://mapire.eu/de/map/thirdsurvey25000/?layers=osm%2C129&bbox=2109361.0098719993%2C6019414.765210961%2C2133658.4302381496%2C6027058.468039478>

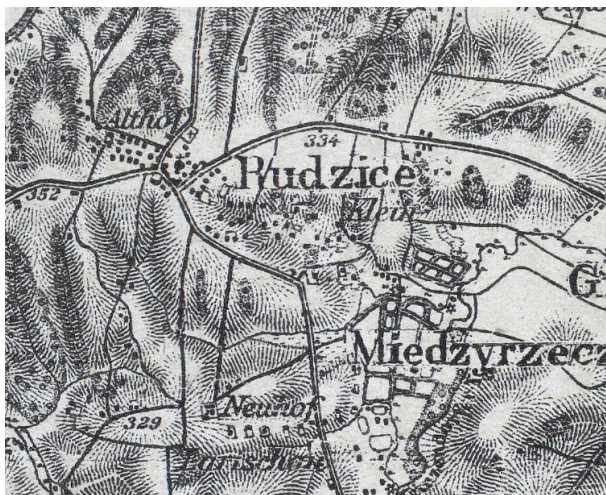
- brak mapy

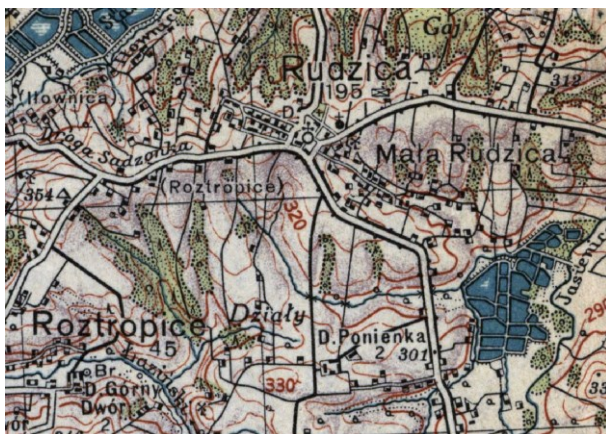
Mapa monarchii Habsburgów 1869-1887 (trzecie mapowanie - Franzisco-Josephinische Landesaufnahme) w skali 1:25000 w wersji czeskiej
http://oldmaps.geolab.cz/map_region.pl?lang=cs&map_root=3vm&map_region=25



Brak potwierdzenia istnienia obiektu.

Mapa monarchii Habsburgów 1869-1887 (trzecie mapowanie - Franzisco-Josephinische Landesaufnahme) w skali 1:75000
<https://mapire.eu/de/map/thirdsurvey75000/?layers=osm%2C43&bbox=1901067.7191377215%2C6130849.589013578%2C1913216.4293207966%2C6134671.440427838>





Brak potwierdzenia obiektu – mapa górna z 1921 r.

lub brak – mapa dolna z 1934 r.

Mapy polska WIG z okresu 20-lecia międzywojennego w skali

<http://igrek.amzp.pl/mapindex.php?cat=WIG100&listtype=standard&listsort=sortoption1>



Ikonografia historyczna (przemiany architektoniczne)

-nie znaleziono

Stan obecny

Opis: Obiekt nie istnieje.



Widok ogólny.

Google Maps

Bibliografia

- nie znaleziono

Wnioski i wytyczne

Zaleca się poszukiwanie materiału źródłowego w celu jego archiwizacji.



LP	Miejscowość	Kraj	Typ obiektu	Lokalizacja
130.	RYCHWAŁD cz. Rychvald, niem. Reichwaldau	CZ	dwór	49.864863, 18.351853

Dwór Rychwałd (Atl Hof, Teich Hof)

Uwagi o lokalizacji: Rychwałd po raz pierwszy jest wzmiankowany w Księdze uposażeń biskupstwa wrocławskiego (łac. Liber foundationis episcopatus Vratislaviensis), spisanej za czasów biskupa Henryka z Wierzbna ok. roku 1305.

Powstanie: 1575–1577.

Właściciel/budowniczy: ród Barských z Bašte.

Uwagi o obiekcie:

Obecna funkcja obiektu: obiekt istnieje. Własność prywatna.

Typ rezydencji: dwór. **Podtyp rezydencji:** kasztel dziedziczny.

Rejestracja:

Określenia: (niem.) Hof

Kod obiektu: (charakterystyka obiektu niepewna)

KD_W2 / ZD_KD-W5 / PZ_O-O3 / FZ_RE / NO / D3 / F4 / E_SZ / RS_W-O / ZOO-P / B_M-DC

Analiza urbanistyczna

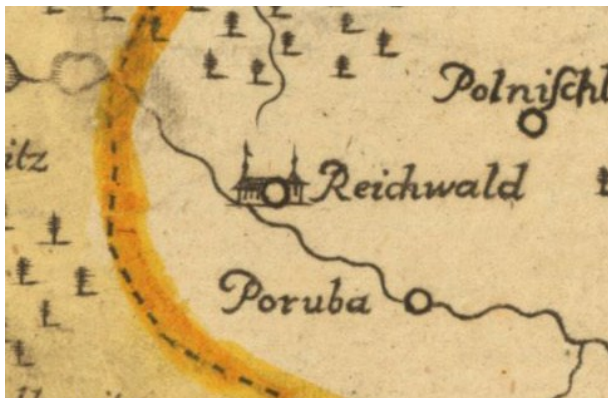
Województwo (PL) Kraj (CZ)	Powiat	Gmina / Miasto	Dzielnica / Wieś
Morawsko-śląski	Karwina	Rychwałd	Rychwałd

Dostępność komunikacyjna: Obiekt znajduje się przy drodze lokalnej.

Dostępność wizualna: Obiekt istnieje. Własność prywatna.



Potwierdzenie lokalizacji (mapy)



Potwierdzenia istnienia obiektu.

Mapa Księstwa Cieszyńskiego (Ducatus in Silesia superiore Teschinensis) Jonasa Nigrinusa z 1724
https://upload.wikimedia.org/wikipedia/commons/9/91/Jonas_Nigrinus%2C_Ducatus_Teschinensis.jpg



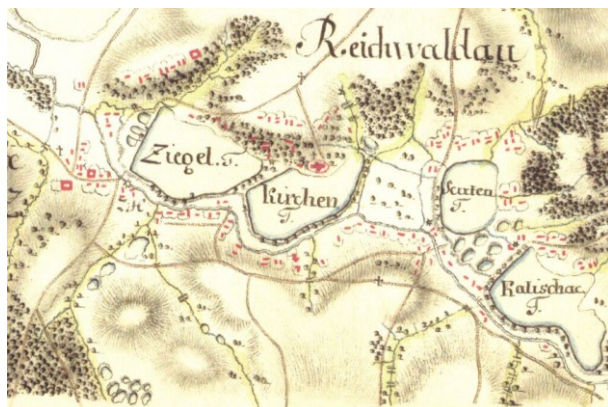
Potwierdzenia istnienia obiektu.

Mapa Księstwa Cieszyńskiego (Principatus Silesiae Teschinensis) Matthäusa Schubartha z roku 1736
https://upload.wikimedia.org/wikipedia/commons/b/b3/Matthaeus_Schubarth%2C_Ducatus_Teschinensis.jpg



Potwierdzenie istnienia obiektu.

Mapa józefińska (Józef II), w wersji austriackiej (pierwsze mapowanie – Josephinische Landesaufnahme): Księstwo Górno-Śląskie 1763 (Herzogtum Ober-Schlesien 1763)
<https://mapire.eu/de/map/firstsurvey-silesia/?layers=osm%2C154&bbox=2023445.790079433%2C6415057.254895444%2C2047743.2104455833%2C6422700.957723961>



Potwierdzenie istnienia obiektu.

Mapa józefińska (Józef II), w wersji czeskiej (pierwsze mapowanie – Josephinische Landesaufnahme): Księstwo Górno-Śląskie 1763 (Herzogtum Ober-Schlesien 1763)

http://oldmaps.geolab.cz/map_region.pl?lang=cs&map_root=1vm&map_region=sl



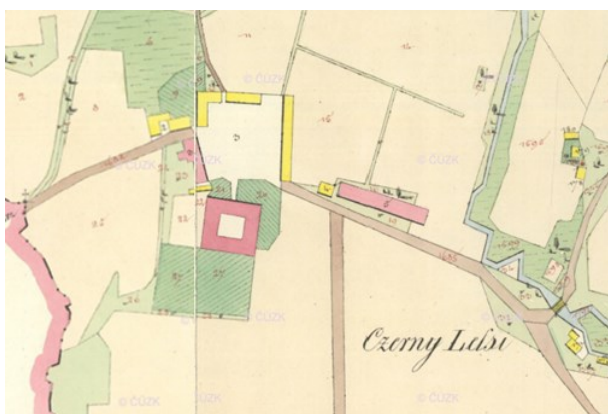


Potwierdzenie istnienia obiektu.

Mapa franciszkańska (Franciszek II/I), w wersji austriackiej (drugie mapowanie - Franziszeische Landesaufnahme): Morawy i Śląsk 1836–1842 (Mähren und Schlesien 1836–1842)

[https://mapire.eu/de/map/secondsurvey-](https://mapire.eu/de/map/secondsurvey-moravia/?layers=osm%2C62&bbox=1957740.4870870581%2C6372705.936672876%2C2152119.8500162615%2C6433855.559301017)

[moravia/?layers=osm%2C62&bbox=1957740.4870870581%2C6372705.936672876%2C2152119.8500162615%2C6433855.559301017](https://mapire.eu/de/map/secondsurvey-moravia/?layers=osm%2C62&bbox=1957740.4870870581%2C6372705.936672876%2C2152119.8500162615%2C6433855.559301017)



Potwierdzenie istnienia obiektu.

Kataster austriacki (franciszkański)

Tereny Czech: <https://archivnimapy.cuzk.cz>



Potwierdzenie istnienia obiektu.

Mapa monarchii Habsburgów 1869-1887 (trzecie mapowanie - Franzisco-Josephinische Landesaufnahme) w skali 1:25000

<https://mapire.eu/de/map/thirdsurvey25000/?layers=osm%2C129&bbox=2109361.0098719993%2C6019414.765210961%2C2133658.4302381496%2C6027058.468039478>



Potwierdzenie istnienia obiektu.

Mapa monarchii Habsburgów 1869-1887 (trzecie mapowanie - Franzisco-Josephinische Landesaufnahme) w skali 1:25000 w wersji czeskiej

http://oldmaps.geolab.cz/map_region.pl?lang=cs&map_root=3vm&map_region=25



Potwierdzenie istnienia obiektu.

Mapa monarchii Habsburgów 1869-1887 (trzecie mapowanie - Franzisco-Josephinische Landesaufnahme) w skali 1:75000

<https://mapire.eu/de/map/thirdsurvey75000/?layers=osm%2C43&bbox=1901067.7191377215%2C6130849.589013578%2C1913216.4293207966%2C6134671.440427838>



Potwierdzenie obiektu jako Hof – mapa górna z 1921 r.
lub dwór – mapa dolna z 1934 r.

Mapy polska WIG z okresu 20-lecia międzywojennego w skali
<http://igrek.amzp.pl/mapindex.php?cat=WIG100&listtype=standard&listsort=sortoption1>



Ikografia historyczna (przemiany architektoniczne)

-nie znaleziono



Rychwałd. Brama wjazdowa.
Ze zbiorów Mariusza Makowskiego





Rychwałd. Dwór i brama wjazdowa w roku 1972.
Ze zbiorów Mariusza Makowskiego





Rychwał w roku 2005 (fot. J. Tesarczyk).
Ze zbiorów Mariusza Makowskiego



Rychwałd w roku 2016.

<https://www.smira-print.cz/stavebni-cinnosti/73-rychvald-zamek>



Stan obecny

Opis: Obiekt istnieje. Struktura znacznie zmieniona przez przebudowę.



Widok ogólny.
Google Maps



Widok z lotu ptaka.
Google Maps



Bibliografia

[https://cs.wikipedia.org/wiki/Rychvald_\(z%C3%A1mek\)](https://cs.wikipedia.org/wiki/Rychvald_(z%C3%A1mek))
<https://www.smira-print.cz/stavebni-cinnosti/73-rychvald-zamek>
<https://www.hrady.cz/index.php?OID=2005>
<http://www.ms-urlop.cz/rychvald/warownie-zamki/>
<https://prazdnedomy.cz/domy/objekty/detail/1302-zamek-stary-dvur-rychvald>
<https://mapy.cz/zakladni?x=18.3519001&y=49.8648998&z=17&source=base&id=1702587>

Wnioski i wytyczne

Zaleca się poszukiwanie materiału źródłowego w celu jego archiwizacji.



LP	Miejscowość	Kraj	Typ obiektu	Lokalizacja
130a.	RYCHWAŁD cz. Rychvald, niem. Reichwaldau	CZ	dwór	49.869464, 18.355509

Folwark Rychwałd (Neuhof)

Uwagi o lokalizacji: Rychwałd po raz pierwszy jest wzmiankowany w Księdze uposażeń biskupstwa wrocławskiego (łac. Liber foundationis episcopatus Vratislaviensis), spisanej za czasów biskupa Henryka z Wierzbna ok. roku 1305.

Powstanie:.

Właściciel/budowniczy:.

Uwagi o obiekcie:

Obecna funkcja obiektu: obiekt istnieje. Własność prywatna.

Typ rezydencji: dwór. **Podtyp rezydencji:** dwór parterowy.

Rejestracja:

Określenia: (niem.) Hof

Kod obiektu: (charakterystyka obiektu niepewna)

KD_W2 / ZD_DP-W5 / PZ_O-O3 / FZ_RE / NO / D3 / F4 / E_SZ / RS_W-O / ZOO-P / B_M-DC

Analiza urbanistyczna

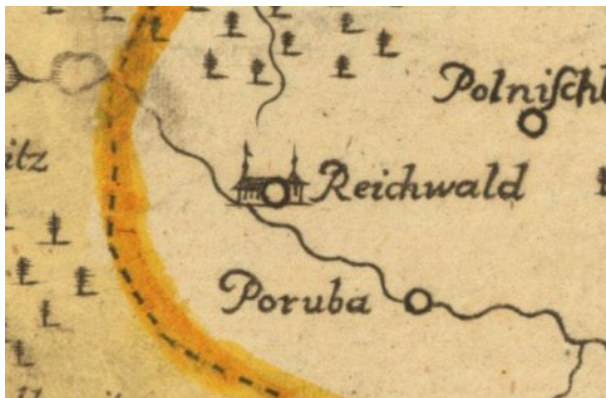
Województwo (PL) Kraj (CZ)	Powiat	Gmina / Miasto	Dzielnica / Wieś
Morawsko-śląski	Karwina	Rychwałd	Rychwałd

Dostępność komunikacyjna: Obiekt znajduje się przy drodze lokalnej.

Dostępność wizualna: Obiekt istnieje. Własność prywatna.



Potwierdzenie lokalizacji (mapy)



Brak potwierdzenia istnienia obiektu.

Mapa Księstwa Cieszyńskiego (Ducatus in Silesia superiore Teschinensis) Jonasa Nigrinusa z 1724
https://upload.wikimedia.org/wikipedia/commons/9/91/Jonas_Nigrinus%2C_Ducatus_Teschinensis.jpg



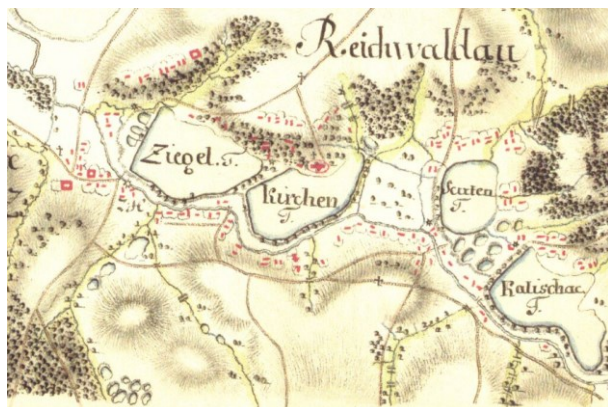
Brak potwierdzenia istnienia obiektu.

Mapa Księstwa Cieszyńskiego (Principatus Silesiae Teschinensis) Matthäusa Schubartha z roku 1736
https://upload.wikimedia.org/wikipedia/commons/b/b3/Matthaeus_Schubarth%2C_Ducatus_Teschinensis.jpg



Brak potwierdzenia istnienia obiektu.

Mapa józefińska (Józef II), w wersji austriackiej (pierwsze mapowanie – Josephinische Landesaufnahme): Księstwo Górno-Śląskie 1763 (Herzogtum Ober-Schlesien 1763)
<https://mapire.eu/de/map/firstsurvey-silesia/?layers=osm%2C154&bbox=2023445.790079433%2C6415057.254895444%2C2047743.2104455833%2C6422700.957723961>



Potwierdzenie istnienia obiektu.

Mapa józefińska (Józef II), w wersji czeskiej (pierwsze mapowanie – Josephinische Landesaufnahme): Księstwo Górno-Śląskie 1763 (Herzogtum Ober-Schlesien 1763)

http://oldmaps.geolab.cz/map_region.pl?lang=cs&map_root=1vm&map_region=sl





Potwierdzenie istnienia obiektu.

Mapa franciszkańska (Franciszek II/I), w wersji austriackiej (drugie mapowanie - Franziszeische Landesaufnahme): Morawy i Śląsk 1836–1842 (Mähren und Schlesien 1836–1842)

[https://mapire.eu/de/map/secondsurvey-](https://mapire.eu/de/map/secondsurvey-moravia/?layers=osm%2C62&bbox=1957740.4870870581%2C6372705.936672876%2C2152119.8500162615%2C6433855.559301017)

[moravia/?layers=osm%2C62&bbox=1957740.4870870581%2C6372705.936672876%2C2152119.8500162615%2C6433855.559301017](https://mapire.eu/de/map/secondsurvey-moravia/?layers=osm%2C62&bbox=1957740.4870870581%2C6372705.936672876%2C2152119.8500162615%2C6433855.559301017)



Potwierdzenie istnienia obiektu.

Kataster austriacki (franciszkański)

Tereny Czech: <https://archivnimapy.cuzk.cz>



Potwierdzenie istnienia obiektu.

Mapa monarchii Habsburgów 1869-1887 (trzecie mapowanie - Franzisco-Josephinische Landesaufnahme) w skali 1:25000

<https://mapire.eu/de/map/thirdsurvey25000/?layers=osm%2C129&bbox=2109361.0098719993%2C6019414.765210961%2C2133658.4302381496%2C6027058.468039478>



Potwierdzenie istnienia obiektu.

Mapa monarchii Habsburgów 1869-1887 (trzecie mapowanie - Franzisco-Josephinische Landesaufnahme) w skali 1:25000 w wersji czeskiej

http://oldmaps.geolab.cz/map_region.pl?lang=cs&map_root=3vm&map_region=25



Potwierdzenie istnienia obiektu.

Mapa monarchii Habsburgów 1869-1887 (trzecie mapowanie - Franzisco-Josephinische Landesaufnahme) w skali 1:75000

<https://mapire.eu/de/map/thirdsurvey75000/?layers=osm%2C43&bbox=1901067.7191377215%2C6130849.589013578%2C1913216.4293207966%2C6134671.440427838>



Potwierdzenie obiektu jako Hof – mapa górna z 1921 r.
lub folwark – mapa dolna z 1934 r.

Mapy polska WIG z okresu 20-lecia międzywojennego w skali
<http://igrek.amzp.pl/mapindex.php?cat=WIG100&listtype=standard&listsort=sortoption1>



Ikonomia historyczna (przemiany architektoniczne)

-nie znaleziono

Stan obecny

Opis: Obiekt istnieje. Struktura znacznie zmieniona przez przebudowę.





Widok ogólny.
Google Maps



Obiekt w lokalizacji.
Google Maps



Bibliografia

-nie znaleziono

Wnioski i wytyczne

Zaleca się poszukiwanie materiału źródłowego w celu jego archiwizacji.



LP	Miejscowość	Kraj	Typ obiektu	Lokalizacja
130b.	RYCHWAŁD cz. Rychvald, niem. Reichwaldau	CZ	dwór	49.860317, 18.364308

Folwark Rychwałd (Teichhof)

Uwagi o lokalizacji: Rychwałd po raz pierwszy jest wzmiankowany w Księdze uposażeń biskupstwa wrocławskiego (łac. Liber foundationis episcopatus Vratislaviensis), spisanej za czasów biskupa Henryka z Wierzbna ok. roku 1305.

Powstanie:.

Właściciel/budowniczy:.

Uwagi o obiekcie:

Obecna funkcja obiektu: obiekt nie istnieje.

Typ rezydencji: dwór. **Podtyp rezydencji:** ??.

Rejestracja:

Określenia: (niem.) Hof

Kod obiektu: (charakterystyka obiektu niepewna)

KD_W2 / ZD_??-W5 / PZ_O-O3 / FZ_RE / NO / D3 / F4 / E_SZ / RS_W-O / ZOO-P / B_M-DC

Analiza urbanistyczna

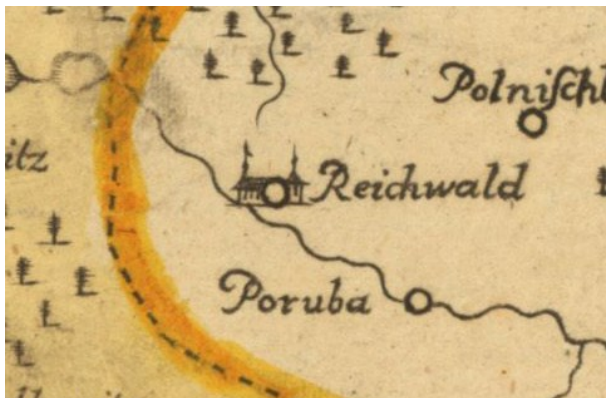
Województwo (PL) Kraj (CZ)	Powiat	Gmina / Miasto	Dzielnica / Wieś
Morawsko-śląski	Karwina	Rychwałd	Rychwałd

Dostępność komunikacyjna: Obiekt znajdował się przy drodze lokalnej.

Dostępność wizualna: Obiekt nie istnieje.



Potwierdzenie lokalizacji (mapy)



Brak potwierdzenia istnienia obiektu.

Mapa Księstwa Cieszyńskiego (Ducatus in Silesia superiore Teschinensis) Jonasa Nigrinusa z 1724
https://upload.wikimedia.org/wikipedia/commons/9/91/Jonas_Nigrinus%2C_Ducatus_Teschinensis.jpg



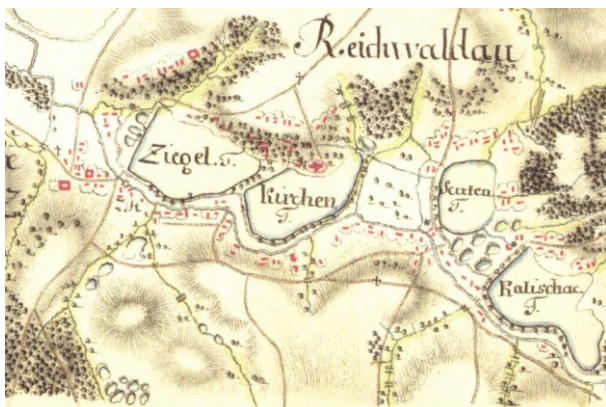
Brak potwierdzenia istnienia obiektu.

Mapa Księstwa Cieszyńskiego (Principatus Silesiae Teschinensis) Matthäusa Schubartha z roku 1736
https://upload.wikimedia.org/wikipedia/commons/b/b3/Matthaeus_Schubarth%2C_Ducatus_Teschinensis.jpg



Brak potwierdzenia istnienia obiektu.

Mapa józefińska (Józef II), w wersji austriackiej (pierwsze mapowanie – Josephinische Landesaufnahme): Księstwo Górno-Śląskie 1763 (Herzogtum Ober-Schlesien 1763)
<https://mapire.eu/de/map/firstsurvey-silesia/?layers=osm%2C154&bbox=2023445.790079433%2C6415057.254895444%2C2047743.2104455833%2C6422700.957723961>



Brak potwierdzenie istnienia obiektu.

Mapa józefińska (Józef II), w wersji czeskiej (pierwsze mapowanie – Josephinische Landesaufnahme): Księstwo Górno-Śląskie 1763 (Herzogtum Ober-Schlesien 1763)

http://oldmaps.geolab.cz/map_region.pl?lang=cs&map_root=1vm&map_region=sl





Potwierdzenie istnienia obiektu.

Mapa franciszkańska (Franciszek II/I), w wersji austriackiej (drugie mapowanie - Franziszeische Landesaufnahme): Morawy i Śląsk 1836–1842 (Mähren und Schlesien 1836–1842)

[https://mapire.eu/de/map/secondsurvey-](https://mapire.eu/de/map/secondsurvey-moravia/?layers=osm%2C62&bbox=1957740.4870870581%2C6372705.936672876%2C2152119.8500162615%2C6433855.559301017)

[moravia/?layers=osm%2C62&bbox=1957740.4870870581%2C6372705.936672876%2C2152119.8500162615%2C6433855.559301017](https://mapire.eu/de/map/secondsurvey-moravia/?layers=osm%2C62&bbox=1957740.4870870581%2C6372705.936672876%2C2152119.8500162615%2C6433855.559301017)



Potwierdzenie istnienia obiektu.

Kataster austriacki (franciszkański)

Tereny Czech: <https://archivnimapy.cuzk.cz>



Potwierdzenie istnienia obiektu.

Mapa monarchii Habsburgów 1869-1887 (trzecie mapowanie - Franzisco-Josephinische Landesaufnahme) w skali 1:25000



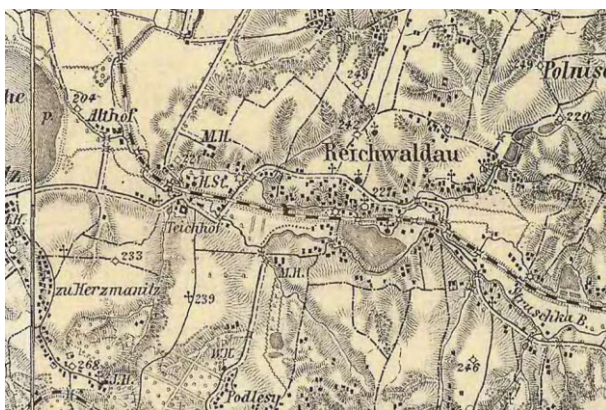
<https://mapire.eu/de/map/thirdsurvey25000/?layers=osm%2C129&bbox=2109361.0098719993%2C6019414.765210961%2C2133658.4302381496%2C6027058.468039478>



Potwierdzenie istnienia obiektu.

Mapa monarchii Habsburgów 1869-1887 (trzecie mapowanie - Franzisco-Josephinische Landesaufnahme) w skali 1:25000 w wersji czeskiej

http://oldmaps.geolab.cz/map_region.pl?lang=cs&map_root=3vm&map_region=25



Potwierdzenie istnienia obiektu.

Mapa monarchii Habsburgów 1869-1887 (trzecie mapowanie - Franzisco-Josephinische Landesaufnahme) w skali 1:75000

<https://mapire.eu/de/map/thirdsurvey75000/?layers=osm%2C43&bbox=1901067.7191377215%2C6130849.589013578%2C1913216.4293207966%2C6134671.440427838>



Potwierdzenie obiektu jako Hof – mapa górna z 1921 r.
lub folwark – mapa dolna z 1934 r.

Mapy polska WIG z okresu 20-lecia międzywojennego w skali

<http://igrek.amzp.pl/mapindex.php?cat=WIG100&listtype=standard&listsort=sortoption1>



Ikonomia historyczna (przemiany architektoniczne)

-nie znaleziono

Stan obecny

Opis: Obiekt nie istnieje.



Widok ogólny.
Google Maps

Bibliografia

-nie znaleziono

Wnioski i wytyczne

Zaleca się poszukiwanie materiału źródłowego w celu jego archiwizacji.



LP	Miejscowość	Kraj	Typ obiektu	Lokalizacja
131.	RZEPISZCZE cz. Řepišť, niem. Rzepischt	CZ	zamek	49.737309, 18.305439

Zamek Rzepiszcze

Uwagi o lokalizacji: Rzepiszcze jest po raz pierwszy wzmiankowane w roku 1450.

Powstanie: XIII lub XIV wiek.

Właściciel/budowniczy: ród Baruth.

Uwagi o obiekcie:

Obecna funkcja obiektu: obiekt nie istnieje.

Typ rezydencji: zamek. **Podtyp rezydencji:** fortalicja.

Rejestracja:

Określenia: (niem.) hrad

Kod obiektu: (charakterystyka obiektu niepewna)

KZ_P1 / ZZ_F-W4 / PZ_B / FZ_GO / O1 / D3 / F4 / E_SZ / RS_M-S / ZZZ-P / B_K-DC

Analiza urbanistyczna

Województwo (PL) Kraj (CZ)	Powiat	Gmina / Miasto	Dzielnica / Wieś
Morawsko-śląski	Frydek-Mistek	Rzepiszcze	Rzepiszcze

Dostępność komunikacyjna: Lokalizacja znajduje się w środku małego lasu.

Dostępność wizualna: Obiekt nie istnieje. Zamczysko porośnięte lasem.


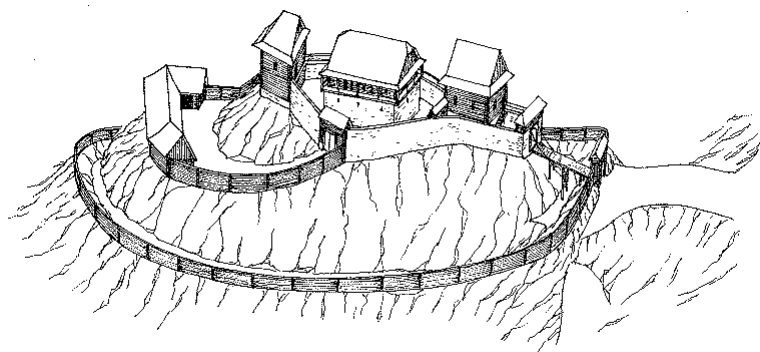


Potwierdzenie lokalizacji (mapy)

- brak źródeł tego typu

Ikonografia historyczna (przemiany architektoniczne)

Istnieją jedynie rekonstrukcje




Próba rekonstrukcji drewnianego zamku Rzepiszcze (rys. J. P. Štěpánek).
<https://medievalheritage.eu/pl/strona-glowna/zabytki/czechy/repiste-zamek/>



Stan obecny

Opis: Obiekt nie istnieje. Obecnie zamczysko porośnięte lasem.



Widok ogólny
Google Maps

Bibliografia

Tichánek J., Šerý Z., Šlechtická sídla na Frýdecko-Místecku, s.315-319.

<https://medievalheritage.eu/pl/strona-glowna/zabytki/czechy/repiste-zamek/>
<https://www.hrady.cz/?OID=675>

Wnioski i wytyczne

Zaleca się poszukiwanie materiału źródłowego w celu jego archiwizacji oraz prowadzenie badań archeologicznych..



LP	Miejscowość	Kraj	Typ obiektu	Lokalizacja
131a.	RZEPISZCZE cz. Řepišťe, niem. Rzepischt	CZ	dwór	49.739280, 18.311773

Dwór Rzepiszczce

Uwagi o lokalizacji: Rzepiszczce jest po raz pierwszy wzmiankowane w roku 1450.

Powstanie: Występuje na mapach z XVIII wieku.

Właściciel/budowniczy:

Uwagi o obiekcie:

Obecna funkcja obiektu: obiekt nie istnieje. Pozostał 1 budynek.

Typ rezydencji: dwór. **Podtyp rezydencji:** dwór parterowy.

Rejestracja:

Określenia: (niem.) Hof

Kod obiektu: (charakterystyka obiektu niepewna)

KD_W2 / ZD_DP-W5 / PZ_O-O3 / FZ_RE / NO / D3 / F4 / E_SZ / RS_W-O / ZOO-P / B_M-DC

Analiza urbanistyczna

Województwo (PL) Kraj (CZ)	Powiat	Gmina / Miasto	Dzielnica / Wieś
Morawsko-śląski	Frydek-Mistek	Rzepiszczce	Rzepiszczce

Dostępność komunikacyjna: Obiekt znajduje się przy drodze lokalnej.

Dostępność wizualna: Obiekt istnieje. Pozostał 1 budynek.



Potwierdzenie lokalizacji (mapy)



Brak potwierdzenia istnienia obiektu.

Mapa Księstwa Cieszyńskiego (Ducatus in Silesia superiore Teschinensis) Jonasa Nigrinusa z 1724
https://upload.wikimedia.org/wikipedia/commons/9/91/Jonas_Nigrinus%2C_Ducatus_Teschinensis.jpg



Potwierdzenia istnienia obiektu.

Mapa Księstwa Cieszyńskiego (Principatus Silesiae Teschinensis) Matthäusa Schubartha z roku 1736
https://upload.wikimedia.org/wikipedia/commons/b/b3/Matthaeus_Schubarth%2C_Ducatus_Teschinensis.jpg

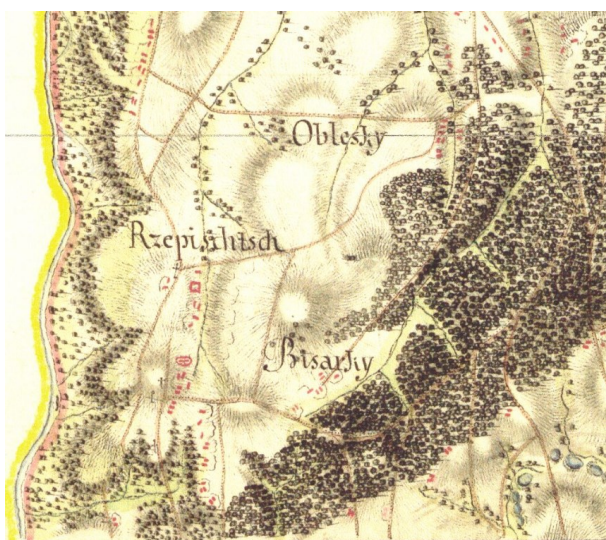




Potwierdzenie istnienia obiektu.

Mapa józefińska (Józef II), w wersji austriackiej (pierwsze mapowanie – Josephinische Landesaufnahme): Księstwo Górno-Śląskie 1763 (Herzogtum Ober-Schlesien 1763)

<https://mapire.eu/de/map/firstsurvey-silesia/?layers=osm%2C154&bbox=2023445.790079433%2C6415057.254895444%2C2047743.2104455833%2C6422700.957723961>



Potwierdzenie istnienia obiektu.

Mapa józefińska (Józef II), w wersji czeskiej (pierwsze mapowanie – Josephinische Landesaufnahme): Księstwo Górno-Śląskie 1763 (Herzogtum Ober-Schlesien 1763)

http://oldmaps.geolab.cz/map_region.pl?lang=cs&map_root=1vm&map_region=sl



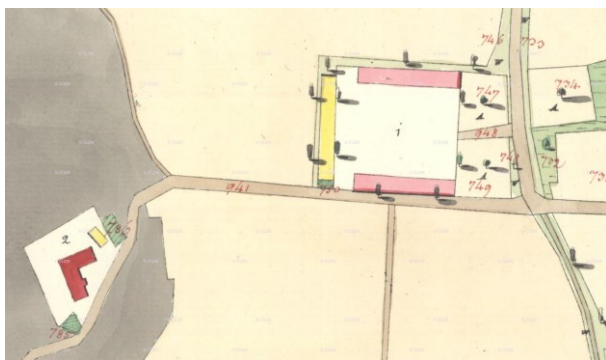
Potwierdzenie istnienia obiektu. Schäferei.

Mapa franciszkańska (Franciszek II/I), w wersji austriackiej (drugie mapowanie - Franziszeische Landesaufnahme): Morawy i Śląsk 1836–1842 (Mähren und Schlesien 1836–1842)

[https://mapire.eu/de/map/secondsurvey-](https://mapire.eu/de/map/secondsurvey-moravia/?layers=osm%2C62&bbox=1957740.4870870581%2C6372705.936672876%2C2152119.8500162615%2C6433855.559301017)

[moravia/?layers=osm%2C62&bbox=1957740.4870870581%2C6372705.936672876%2C2152119.8500162615%2C6433855.559301017](https://mapire.eu/de/map/secondsurvey-moravia/?layers=osm%2C62&bbox=1957740.4870870581%2C6372705.936672876%2C2152119.8500162615%2C6433855.559301017)





Potwierdzenie istnienia obiektu.

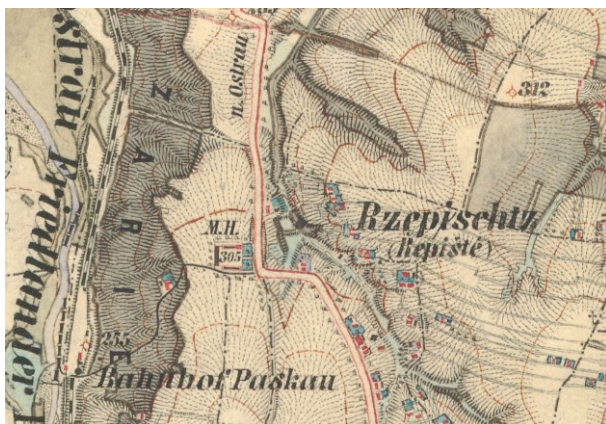
Kataster austriacki (franciszkański)

Tereny Czech: <https://archivnimapy.cuzk.cz>



Potwierdzenie istnienia obiektu.

Mapa monarchii Habsburgów 1869-1887 (trzecie mapowanie - Franzisco-Josephinische Landesaufnahme) w skali 1:25000
<https://mapire.eu/de/map/thirdsurvey25000/?layers=osm%2C129&bbox=2109361.0098719993%2C6019414.765210961%2C2133658.4302381496%2C6027058.468039478>

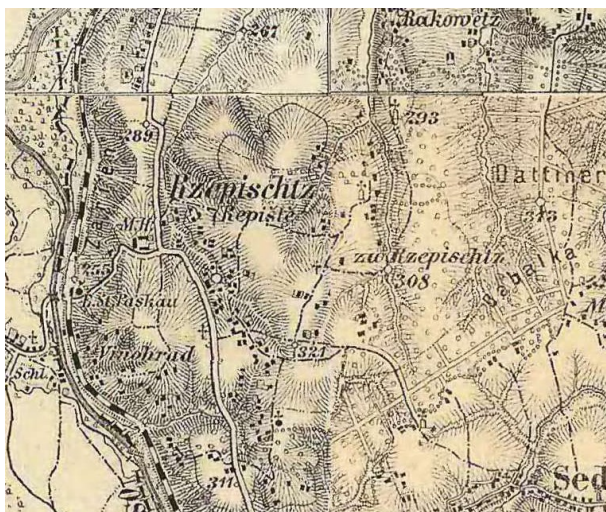




Potwierdzenie istnienia obiektu.

Mapa monarchii Habsburgów 1869-1887 (trzecie mapowanie - Franzisco-Josephinische Landesaufnahme) w skali 1:25000 w wersji czeskiej

http://oldmaps.geolab.cz/map_region.pl?lang=cs&map_root=3vm&map_region=25

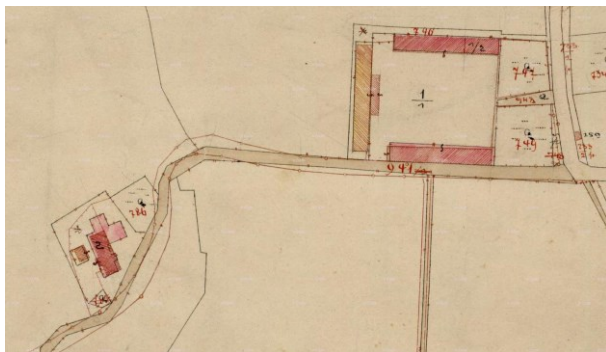


Potwierdzenie istnienia obiektu.

Mapa monarchii Habsburgów 1869-1887 (trzecie mapowanie - Franzisco-Josephinische Landesaufnahme) w skali 1:75000

<https://mapire.eu/de/map/thirdsurvey75000/?layers=osm%2C43&bbox=1901067.7191377215%2C6130849.589013578%2C1913216.4293207966%2C6134671.440427838>





Potwierdzenie istnienia obiektu.

Kataster czeski 1927 rok.

Tereny Czech: <https://archivnimapy.cuzk.cz>



Potwierdzenie obiektu jako folwark (dvůr) – mapa z 1928 r.

lub folwark (dvůr) – mapa dolna z 1943 r.

Mapy polska WIG z okresu 20-lecia międzywojennego w skali

<http://igrek.amzp.pl/mapindex.php?cat=WIG100&listtype=standard&listsort=sortoption1>



Ikonomia historyczna (przemiany architektoniczne)

-nie znaleziono

Stan obecny

Opis: Obiekt istnieje częściowo. Struktura budynku zmieniona.



Widok ogólny.
Google Maps





Istniejący budynek.
Google Maps

Bibliografia

-nie znaleziono

Wnioski i wytyczne

Zaleca się poszukiwanie materiału źródłowego w celu jego archiwizacji.