



---

**WYDZIAŁ ARCHITEKTURY**

**POLITECHNIKA ŚLĄSKA**

**ROZPRAWA DOKTORSKA**

ZALĄCZNIK II:

**Wyszczególnienie szlacheckich obiektów rezydencjonalnych  
Śląska cieszyńskiego – karty charakterystyki**

**Tom IV. S - Ś**

AUTOR:

**MGR INŻ. ARCH. MAŁGORZATA SOKÓŁ**

PROMOTOR:

**PROF. DR HAB. INŻ. ARCH. MAGDALENA ŻMUDZIŃSKA-NOWAK**

**Gliwice 2022**



## WSTĘP

### 1. Charakterystyka prezentacji obiektów

W załączniku zamieszczono spis potencjalnie szlacheckich lub szlachecko-przemysłowych posiadłości ziemskich z obszaru Księstwa cieszyńskiego oraz niektórych, tego samego rodzaju, nieruchomości w stołecznym Cieszynie. Posiadłości te zidentyfikowano na podstawie analiz map Księstwa z XVIII oraz XIX wieku, które można już uznać za wiarygodny, w tym zakresie, materiał historyczny. Zebrano posiadłości oznaczone jako folwarki (M.H., czyli Meierhof, Meierei lub rzadziej Vorwerk), a także dwory, pałace (Hof, jako uzupełnienie nazwy miejscowej oraz Schl., jako Schloss). Nieruchomości te przechodziła zmienne koleje losu, będąc odzwierciedleniem sukcesu lub porażki ich właścicieli. W przypadku folwarków należy zaznaczyć, że część z nich była dworami rycerskimi w okresie średniowiecznym lub nieco późniejszym. Część utworzono, jako folwarki, i nigdy nie zmieniły swej funkcji. A część stała się dworami w okresie późniejszym, niektóre dopiero po roku 1918 i umownie nazywane są tak w literaturze. Podobne zmiany funkcjonalne związane są z dworami.

Należy zaznaczyć, że celem tak szeroko przyjętego zakresu opisu obiektów w ich lokalizacjach na obszarze Księstwa cieszyńskiego jest kompleksowa inwentaryzacja tego typu obiektów, gdyż wcześniej nie była ona prowadzona w takiej skali i nie była oparta na analizie map, jako źródła faktograficznego.

Do celów opisu przyjęto, że osobne karty będą zakładane nie tylko dla różnych obiektów, lecz także dla obiektów wznoszonych na miejscu istnienia obiektów poprzednich a także w przypadku zmiany ich typu zasadniczego. Do typów zasadniczych zaliczono: zamki, pałace, dwory, wille i kamienice. W przypadku dworów zakładane są oddzielne karty charakterystyki dla dworów obronnych (rycerskich) oraz osobne dla dworów nowożytnego typu. Kody stosowane w opisie obiektów omówiono na następujących stronach.

W tomie czwartym Załącznika zawarto obiekty w lokalizacjach od S do Ś, przyjmując polskie nazwy współczesne tych lokalizacji.





## 2. Oznaczenia kodowe obiektów

### Kody krajobrazu

- krajobraz miejski rezydencji miejskiej w charakterze (kod KX\_M1),
- krajobraz miejski rezydencji wiejskiej w charakterze (kod KX\_M2),
- krajobraz podmiejski rezydencji miejskiej w charakterze (kod KX\_P1),
- krajobraz podmiejski rezydencji wiejskiej w charakterze (kod KX\_P2),
- krajobraz wiejski rezydencji miejskiej w charakterze (kod KX\_W1),
- krajobraz wiejski rezydencji wiejskiej w charakterze (kod KX\_W2),

### Kody założenia rezydencjonalnego

#### Zamek - Z

- założenie zamkowe, typ gród – obwód obronny przede wszystkim w postaci wału ziemnego lub ziemno drewnianego (ZZ\_G),
- założenie zamkowe, typ fortalicja – obwód obronny przede wszystkim w postaci palisady lub innej struktury drewnianej (ZZ\_F),
- założenie zamkowe, typ zamek - obwód obronny przede wszystkim w postaci muru kamiennego lub ceglanego (ZZ\_Z),
- założenie zamkowe, typ twierdza, obwód obronny przede wszystkim w postaci dzieła fortyfikacyjnego, takiego jak basteja lub bastion (ZZ\_T).

### Kody założenia rezydencjonalnego

#### Dwór (okres średniowiecza i renesansu) - D

- wieża mieszkalna (rycerska), czyli budynek mający po jednym pomieszczeniu na każdej kondygnacji i pozbawiony klatki schodowej, a zamiast niej korzystano z drabin zewnętrznych (kod -DRW),



- kamienica (rycerska) lub dwór wieżowy, czyli to wieża posiadająca wewnętrzną klatkę schodową i wejście na poziomie parteru i po jednym głównym pomieszczeniu na kondygnacji (kod -DRK),
- kasztel (rycerski), czyli kamienica (wieża) o rozbudowanym rzucie mająca więcej pomieszczeń na przekroju kondygnacji (kod -DRO),
- dwór lamus, czyli zredukowana forma wieżowa mająca tylko dwie kondygnacje z lamusem na parterze i częścią mieszkalną na piętrze, zazwyczaj z zewnętrznymi schodami (kod -DRL).

### **Kody założenia rezydencjonalnego**

#### **Dwór (okres od renesansu) - D**

- dwór parterowy (kod ZD\_DP),
- kasztel (kod ZD\_KS),
- kasztel dziedzińcowy (kod ZD\_KD),
- pałac ziemiański (kod ZD\_PZ)

### **Kody założenia rezydencjonalnego**

#### **Willa - W**

- dwór willowy / dworek (kod ZW\_DW)
- pałac willowy / pałacyk (kod ZW\_PŁ)
- chata (kod ZW\_CH)
- dom wolnostojący (kod ZW\_DM)

### **Kody założenia rezydencjonalnego**

#### **Kamienica - K**

- kamienica wolnostojąca (kod ZK\_KW),
- kamienica szeregową (kod ZK\_KS),



- pałac miejski wolnostojący (kod ZK\_PW),
- pałac miejski szeregowy (kod ZK\_PS),
- penthouse (kod ZK\_PH),
- apartament (kod ZK\_AP).

### **Kody założenia rezydencjonalnego**

#### **Pałac - P**

- pałac (kod ZP\_P)

### **Kody wielkości założenia rezydencjonalnego**

- założenie bardzo duże (prefiks –W1), zakładając, że są to obiekty powyżej 21000 m<sup>2</sup> powierzchni całkowitej,
- założenie duże (prefiks –W2), zakładając, że są to obiekty o powierzchni całkowitej z przedziału od 14000 do 21000 m<sup>2</sup>,
- założenie średnie (prefiks –W3), zakładając, że są to obiekty o powierzchni całkowitej z przedziału od 7000 do 14000 m<sup>2</sup>,
- założenie małe (prefiks -W4), zakładając, że są to obiekty o powierzchni całkowitej z przedziału od 2000 do 7000 m<sup>2</sup>,
- założenie bardzo małe (prefiks –W5), zakładając, że są to obiekty poniżej 2000 m<sup>2</sup> powierzchni całkowitej.

### **Kody założenia przyrodniczego**

- założenie ogrodowe (kod PZ\_O),
- założenie parkowe (kod PZ\_P),
- założenie leśne, gdy dominuje park leśny (kod PZ\_L),
- założenie wodne (kod PZ\_W),
- założenie hybrydowe (kod PZ\_H),



- brak założenia przyrodniczego (kod PZ\_B).

### **Kody wielkości założenia rezydencjonalnego**

- założenie przyrodnicze, będące w rzeczywistości bardzo złożonym systemem techniczno-przyrodniczym (prefiks –O1), przyjmując bardzo umownie, że są to obiekty powyżej 10 ha powierzchni całkowitej,
- założenie przyrodnicze, będące w rzeczywistości złożonym systemem techniczno-przyrodniczym (prefiks –O2), przyjmując bardzo umownie, że są to obiekty pomiędzy 5 a 10 ha powierzchni całkowitej,
- założenie przyrodnicze, będące w rzeczywistości prostym systemem techniczno-przyrodniczym (prefiks –O3), przyjmując bardzo umownie, że są to obiekty pomiędzy 0,5 a 5 ha powierzchni całkowitej,
- założenie przyrodnicze, będące w rzeczywistości prostym systemem przyrodniczym (prefiks -O4) przyjmując bardzo umownie, że są to obiekty poniżej 0,5 ha powierzchni całkowitej.

### **Kod okresu założenia rezydencji**

- założenie romańskie (kod FZ\_RO),
- założenie gotyckie (kod FZ\_GO),
- założenie renesansowe (kod FZ\_RE)
- założenie barokowe (kod FZ\_BA),
- założenie klasycystyczne (kod FZ\_KL),
- założenie romantyczne/historyczne (kod FP\_RM),
- założenie secesyjne (kod FP\_SE).

### **Kod funkcji obronnej rezydencji**

- Rezydencja otoczona systemem chroniących ją budowli (najczęściej mury) (kod O1) – na przykład gród piastowski,



- Rezydencje (będące samoistną budowlą obronną kod O2) – na przykład wieże mieszkalne.
- Rezydencja będąca częściowo budynkiem o zwiększonej obronności (kod O3) – na przykład palazzo włoskie z okratowanymi oknami parteru i wzmocnionymi drzwiami
- Rezydencja nieobronna (kod NO).

### **Kod funkcji dominanty rezydencji**

- typ D1 – dominanta rezydencji związana jest z jej dominującym położeniem oraz atrybutami poniższych typów,
- typ D2 - dominanta rezydencji związana jest z jej dominującą kubaturą oraz atrybutami poniższych typów,
- typ D3 - dominanta rezydencji związana jest z jej dominującą architekturą oraz atrybutami typu D4,
- typ D4 - dominanta rezydencji związana jest z jej dominującą architekturą wnętrza.

### **Kod roli rezydenta w systemie społecznym feudalnym**

- rezydencje władców (kod F1),
- rezydencje arystokracji (kod F2),
- rezydencje szlachty średniego stopnia (kod F3),
- rezydencje szlachty niskiego stopnia (kod F4).

### **Kod typu elity reprezentowanej przez rezydenta**

- rezydencja szlachecka (czynnik polityczny, kryterium pochodzenie, kod E\_SZ),
- rezydencja urzędnicza (czynnik polityczny, kryterium osiągnięcia, kod E\_UR),
- rezydencja kapitalistyczna (czynnik pozycja, kryterium własność, kod E\_KA),



- rezydencja profesji (czynnik pozycja, kryterium osiągnięcia, kod E\_PR),
- rezydencja wyznaniowa (czynnik moralny, kryterium własność, kod E\_WY),
- rezydencja kościelna (czynnik moralny, kryterium osiągnięcia, kod E\_KO),
- rezydencja celebrycka (czynnik kulturowy, kryterium osiągnięcia, kod E\_CE).

#### **Kod roli siedliskotwórczej rezydencji**

- rezydencja pełniąca rolę miastotwórczą, czyli urbanizacyjną (kod RS\_M),
- rezydencja pełniąca rolę wsiotwórczą, czyli ruralizacyjną (kod RS\_W),
- rezydencja nie pełni takiej roli (kod RS\_0).

#### **Kod relacji przestrzennej rezydencji z siedliskiem**

- rezydencja zajmuje centralną pozycję w siedlisku (prefiks –C),
- rezydencja zajmuje skrajną pozycję w siedlisku (prefiks –S),
- rezydencja znajduje się obok siedliska, jednakże nie jest z nim połączona (prefiks –O).

#### **Kod charakteru przestrzennego rezydencji**

- założenie zamknięte (na przykład pałac Buckingham), kod ZZZ,
- założenie zamknięto-otwarte (centralna część zamknięta, skrzydła otwarte; na przykład pałac Blenheim, Tsarskoe Selo - Царское Село), kod ZZO,
- założenie otwarto- zamknięte (centralna część otwarta, skrzydła zamknięte; na przykład pałac Wersal, Nymphenburg), kod ZOZ,
- założenie otwarte (na przykład pałace Liria, Solitude, Wilanów, które w zasadzie wiążą się z mniejszymi obiektami), kod ZOO.

#### **Kod złożoności rzutu rezydencji**

- założenie złożone, prefiks –Z,



- założenie proste, prefiks –P.

#### **Kod formuły budowlanej ścian rezydencji**

- ściany drewniane (Kod B\_D),
- ściany kamienne (kod B\_K),
- ściany szkieletowe, szachulec (kod B\_S),
- ściany szkieletowe, mur pruski (kod B\_P),
- ściany murowane (kod B\_M),
- ściany hybrydowe, będące połączeniem powyższych (kod B\_H).

#### **Kod formuły pokrycia dachu rezydencji**

- pokrycie ziemne (prefiks –ZM),
- pokrycie strzechą (prefiks –ST),
- pokrycie drewnem (prefiks –DR),
- pokrycie kamienne (prefiks –KM),
- pokrycie dachówką (prefiks –DC),
- pokrycie blachą (prefiks –BL),
- inne pokrycie (prefiks -00).



LP	Miejscowość	Kraj	Typ obiektu	Lokalizacja
132.	SIEDLISZCZE cz. Sedliště, niem. Sedlischt	CZ	dwór	49.717827, 18.367650

### Folwark Siedliszcze (stary)

**Uwagi o lokalizacji:** Siedliszcze po raz pierwszy są wzmiankowane w Księdze uposażeń biskupstwa wrocławskiego (łac. Liber foundationis episcopatus Vratislaviensis), spisanej za czasów biskupa Henryka z Wierzbna ok. roku 1305.

**Powstanie:** Przed XIX wiekiem.

**Właściciel/budowniczy:**

**Uwagi o obiekcie:**

**Obecna funkcja obiektu:**

**Typ rezydencji:** dwór. **Podtyp rezydencji:** ??.

**Rejestracja:**

**Określenia:** (niem.) Meierhof

**Kod obiektu:** (charakterystyka obiektu niepewna)

KD\_W2 / ZD\_??-W5 / PZ\_O-O4 / FZ\_RE / NO / D3 / F4 / E\_SZ / RS\_W-O / ZOO-P / B\_M-DC

### Analiza urbanizacyjna

Województwo (PL) Kraj (CZ)	Powiat	Gmina / Miasto	Dzielnica / Wieś
Morawsko-śląski	Frydek-Mistek	Siedliszcze	Siedliszcze

**Dostępność komunikacyjna:** Obiekt znajdował się przy drodze lokalnej.

**Dostępność wizualna:** Obiekt nie istnieje.





## Potwierdzenie lokalizacji (mapy)



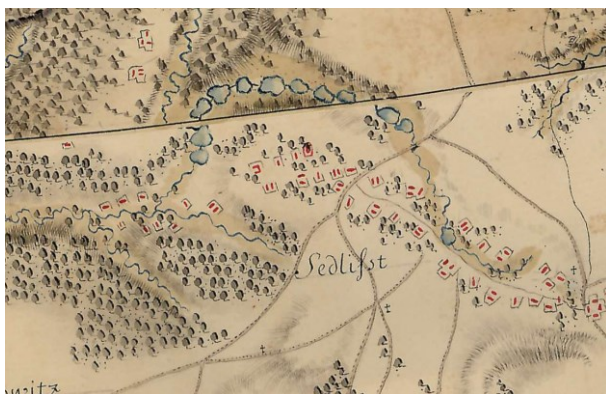
Brak potwierdzenia istnienia obiektu.

Mapa Księstwa Cieszyńskiego (Ducatus in Silesia superiore Teschinensis) Jonasa Nigrinusa z 1724  
[https://upload.wikimedia.org/wikipedia/commons/9/91/Jonas\\_Nigrinus%2C\\_Ducatus\\_Teschinensis.jpg](https://upload.wikimedia.org/wikipedia/commons/9/91/Jonas_Nigrinus%2C_Ducatus_Teschinensis.jpg)



Brak potwierdzenia istnienia obiektu.

Mapa Księstwa Cieszyńskiego (Principatus Silesiae Teschinensis) Matthäusa Schubartha z roku 1736  
[https://upload.wikimedia.org/wikipedia/commons/b/b3/Matthaeus\\_Schubarth%2C\\_Ducatus\\_Teschinensis.jpg](https://upload.wikimedia.org/wikipedia/commons/b/b3/Matthaeus_Schubarth%2C_Ducatus_Teschinensis.jpg)



Brak potwierdzenia istnienia obiektu.

Mapa józefińska (Józef II), w wersji austriackiej (pierwsze mapowanie – Josephinische Landesaufnahme): Księstwo Górno-Śląskie 1763 (Herzogtum Ober-Schlesien 1763)  
<https://mapire.eu/de/map/firstsurvey-silesia/?layers=osm%2C154&bbox=2023445.790079433%2C6415057.254895444%2C2047743.2104455833%2C6422700.957723961>



Brak potwierdzenia istnienia obiektu (widoczne budynki w lokalizacji).

Mapa józefińska (Józef II), w wersji czeskiej (pierwsze mapowanie – Josephinische Landesaufnahme): Księstwo Górno-Śląskie 1763 (Herzogtum Ober-Schlesien 1763)

[http://oldmaps.geolab.cz/map\\_region.pl?lang=cs&map\\_root=1vm&map\\_region=sl](http://oldmaps.geolab.cz/map_region.pl?lang=cs&map_root=1vm&map_region=sl)



Potwierdzenie istnienia obiektu.

Mapa franciszkańska (Franciszek II/I), w wersji austriackiej (drugie mapowanie - Franziszeische Landesaufnahme): Morawy i Śląsk 1836–1842 (Mähren und Schlesien 1836–1842)

<https://mapire.eu/de/map/secondsurvey-moravia/?layers=osm%2C62&bbox=1957740.4870870581%2C6372705.936672876%2C2152119.8500162615%2C6433855.559301017>



Potwierdzenie istnienia obiektu.

Kataster austriacki (franciszkański)

Tereny Czech: <https://archivnimapy.cuzk.cz>







Brak potwierdzenie obiektu (w lokalizacji budynku).

Mapa monarchii Habsburgów 1869-1887 (trzecie mapowanie - Franzisco-Josephinische Landesaufnahme) w skali 1:25000  
<https://mapire.eu/de/map/thirdsurvey25000/?layers=osm%2C129&bbox=2109361.0098719993%2C6019414.765210961%2C2133658.4302381496%2C6027058.468039478>



Brak potwierdzenie obiektu (w lokalizacji budynku).

Mapa monarchii Habsburgów 1869-1887 (trzecie mapowanie - Franzisco-Josephinische Landesaufnahme) w skali 1:25000  
w wersji czeskiej  
[http://oldmaps.geolab.cz/map\\_region.pl?lang=cs&map\\_root=3vm&map\\_region=25](http://oldmaps.geolab.cz/map_region.pl?lang=cs&map_root=3vm&map_region=25)



Brak potwierdzenie obiektu (w lokalizacji budynki).

Mapa monarchii Habsburgów 1869-1887 (trzecie mapowanie - Franzisco-Josephinische Landesaufnahme) w skali 1:75000  
<https://mapire.eu/de/map/thirdsurvey75000/?layers=osm%2C43&bbox=1901067.7191377215%2C6130849.589013578%2C1913216.4293207966%2C6134671.440427838>



Brak potwierdzenie obiektu – mapa górna z 1926 r.

lub brak – mapa dolna z 1934 r.

Mapy polska WIG z okresu 20-lecia międzywojennego w skali  
<http://igrek.amzp.pl/mapindex.php?cat=WIG100&listtype=standard&listsort=sortoption1>





## Ikonografia historyczna (przemiany architektoniczne)

- nie znaleziono

## Stan obecny

Opis: Obiekt nie istnieje.



Widok ogólny.  
Google Maps



---

## **Bibliografia**

-nie znaleziono

## **Wnioski i wytyczne**

Zaleca się poszukiwanie materiału źródłowego w celu jego archiwizacji.



LP	Miejscowość	Kraj	Typ obiektu	Lokalizacja
132a.	SIEDLISZCZE cz. Sedlišťe, niem. Sedlischt	CZ	dwór	49.715914, 18.364227

### Folwark Siedliszcze (nowy)

**Uwagi o lokalizacji:** Siedliszcze po raz pierwszy są wzmiankowane w Księdze uposażeń biskupstwa wrocławskiego (łac. Liber foundationis episcopatus Vratislaviensis), spisanej za czasów biskupa Henryka z Wierzbna ok. roku 1305.

**Powstanie:** w XIX wieku.

**Właściciel/budowniczy:**

**Uwagi o obiekcie:**

**Obecna funkcja obiektu:** obiekt nie istnieje. Obecnie tereny przemysłowe.

**Typ rezydencji:** dwór. **Podtyp rezydencji:** ??.

**Rejestracja:**

**Określenia:** (niem.) Meierhof

**Kod obiektu:** (charakterystyka obiektu niepewna)

KD\_W2 / ZD\_??-W5 / PZ\_O-O4 / FZ\_RE / NO / D3 / F4 / E\_SZ / RS\_W-O / ZOO-P / B\_M-DC

### Analiza urbanizacyjna

Województwo (PL) Kraj (CZ)	Powiat	Gmina / Miasto	Dzielnica / Wieś
Morawsko-śląski	Frydek-Mistek	Siedliszcze	Siedliszcze

**Dostępność komunikacyjna:** Obiekt znajdował się przy drodze lokalnej.

**Dostępność wizualna:** Obiekt nie istnieje.





## Potwierdzenie lokalizacji (mapy)



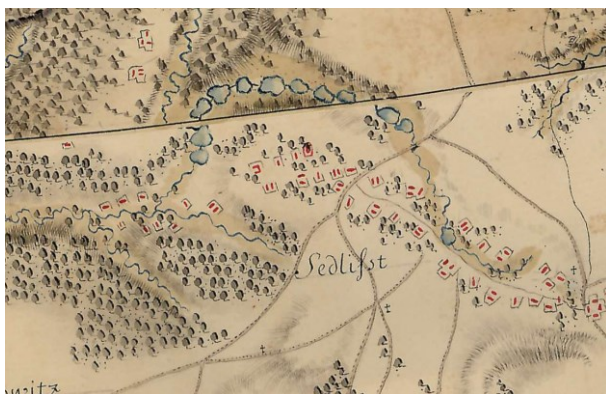
Brak potwierdzenia istnienia obiektu.

Mapa Księstwa Cieszyńskiego (Ducatus in Silesia superiore Teschinensis) Jonasa Nigrinusa z 1724  
[https://upload.wikimedia.org/wikipedia/commons/9/91/Jonas\\_Nigrinus%2C\\_Ducatus\\_Teschinensis.jpg](https://upload.wikimedia.org/wikipedia/commons/9/91/Jonas_Nigrinus%2C_Ducatus_Teschinensis.jpg)



Brak potwierdzenia istnienia obiektu.

Mapa Księstwa Cieszyńskiego (Principatus Silesiae Teschinensis) Matthäusa Schubartha z roku 1736  
[https://upload.wikimedia.org/wikipedia/commons/b/b3/Matthaeus\\_Schubarth%2C\\_Ducatus\\_Teschinensis.jpg](https://upload.wikimedia.org/wikipedia/commons/b/b3/Matthaeus_Schubarth%2C_Ducatus_Teschinensis.jpg)



Brak potwierdzenia istnienia obiektu.

Mapa józefińska (Józef II), w wersji austriackiej (pierwsze mapowanie – Josephinische Landesaufnahme): Księstwo Górno-Śląskie 1763 (Herzogtum Ober-Schlesien 1763)  
<https://mapire.eu/de/map/firstsurvey-silesia/?layers=osm%2C154&bbox=2023445.790079433%2C6415057.254895444%2C2047743.2104455833%2C6422700.957723961>



Brak potwierdzenia istnienia obiektu.

Mapa józefińska (Józef II), w wersji czeskiej (pierwsze mapowanie – Josephinische Landesaufnahme): Księstwo Górno-Śląskie 1763 (Herzogtum Ober-Schlesien 1763)

[http://oldmaps.geolab.cz/map\\_region.pl?lang=cs&map\\_root=1vm&map\\_region=sl](http://oldmaps.geolab.cz/map_region.pl?lang=cs&map_root=1vm&map_region=sl)



Brak potwierdzenia istnienia obiektu.

Mapa franciszkańska (Franciszek II/I), w wersji austriackiej (drugie mapowanie - Franziszeische Landesaufnahme): Morawy i Śląsk 1836–1842 (Mähren und Schlesien 1836–1842)

<https://mapire.eu/de/map/secondsurvey-moravia/?layers=osm%2C62&bbox=1957740.4870870581%2C6372705.936672876%2C2152119.8500162615%2C6433855.559301017>



Brak potwierdzenia istnienia obiektu.

Kataster austriacki (franciszkański)

Tereny Czech: <https://archivnimapy.cuzk.cz>







Potwierdzenie istnienia obiektu.

Mapa monarchii Habsburgów 1869-1887 (trzecie mapowanie - Franzisco-Josephinische Landesaufnahme) w skali 1:25000  
<https://mapire.eu/de/map/thirdsurvey25000/?layers=osm%2C129&bbox=2109361.0098719993%2C6019414.765210961%2C2133658.4302381496%2C6027058.468039478>



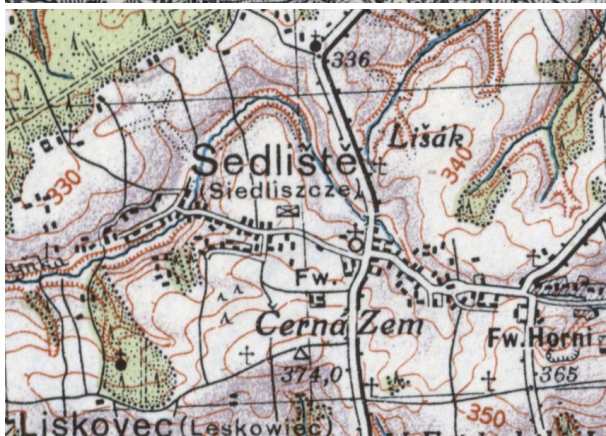
Potwierdzenie istnienia obiektu.

Mapa monarchii Habsburgów 1869-1887 (trzecie mapowanie - Franzisco-Josephinische Landesaufnahme) w skali 1:25000  
w wersji czeskiej  
[http://oldmaps.geolab.cz/map\\_region.pl?lang=cs&map\\_root=3vm&map\\_region=25](http://oldmaps.geolab.cz/map_region.pl?lang=cs&map_root=3vm&map_region=25)



Potwierdzenie istnienia obiektu.

Mapa monarchii Habsburgów 1869-1887 (trzecie mapowanie - Franzisco-Josephinische Landesaufnahme) w skali 1:75000  
<https://mapire.eu/de/map/thirdsurvey75000/?layers=osm%2C43&bbox=1901067.7191377215%2C6130849.589013578%2C1913216.4293207966%2C6134671.440427838>



Potwierdzenie obiektu jako folwark – mapa górna z 1926 r.

lub folwark – mapa dolna z 1934 r.

Mapy polska WIG z okresu 20-lecia międzywojennego w skali  
<http://igrek.amzp.pl/mapindex.php?cat=WIG100&listtype=standard&listsort=sortoption1>





## Ikonografia historyczna (przemiany architektoniczne)

- nie znaleziono

## Stan obecny

**Opis:** Obiekt nie istnieje. Tereny przemysłowe



Widok ogólny.

Google Maps



---

## **Bibliografia**

-nie znaleziono

## **Wnioski i wytyczne**

Zaleca się poszukiwanie materiału źródłowego w celu jego archiwizacji.



LP	Miejscowość	Kraj	Typ obiektu	Lokalizacja
133.	SIMORADZ cz. Semorad, niem. Schimoradz	PL	dwór	49.813584, 18.761216

### Folwark Simoradz

**Uwagi o lokalizacji:** Simoradz po raz pierwszy jest wzmiankowany w roku 1286.

**Powstanie:** Przed XIX wiekiem.

**Właściciel/budowniczy:**

**Uwagi o obiekcie:**

**Obecna funkcja obiektu:**

**Typ rezydencji:** dwór. **Podtyp rezydencji:** kasztel.

**Rejestracja:**

**Określenia:** (niem.) Meierhof

**Kod obiektu:** (charakterystyka obiektu niepewna)

KD\_W2 / ZD\_KS-W5 / PZ\_O-O4 / FZ\_RE / NO / D3 / F4 / E\_SZ / RS\_W-O / ZOO-P / B\_M-DC

### Analiza urbanizacyjna

Województwo (PL) Kraj (CZ)	Powiat	Gmina / Miasto	Dzielnica / Wieś
Śląskie	cieszyński	Dębowiec	Simoradz

**Dostępność komunikacyjna:** Obiekt znajdował się przy drodze lokalnej.

**Dostępność wizualna:** Obiekt nie istnieje.





## Potwierdzenie lokalizacji (mapy)



Brak potwierdzenia istnienia obiektu.

Mapa Księstwa Cieszyńskiego (Ducatus in Silesia superiore Teschinensis) Jonasa Nigrinusa z 1724  
[https://upload.wikimedia.org/wikipedia/commons/9/91/Jonas\\_Nigrinus%2C\\_Ducatus\\_Teschinensis.jpg](https://upload.wikimedia.org/wikipedia/commons/9/91/Jonas_Nigrinus%2C_Ducatus_Teschinensis.jpg)



Brak potwierdzenia istnienia obiektu.

Mapa Księstwa Cieszyńskiego (Principatus Silesiae Teschinensis) Matthäusa Schubartha z roku 1736  
[https://upload.wikimedia.org/wikipedia/commons/b/b3/Matthaeus\\_Schubarth%2C\\_Ducatus\\_Teschinensis.jpg](https://upload.wikimedia.org/wikipedia/commons/b/b3/Matthaeus_Schubarth%2C_Ducatus_Teschinensis.jpg)



Brak potwierdzenia istnienia obiektu.

Mapa józefińska (Józef II), w wersji austriackiej (pierwsze mapowanie – Josephinische Landesaufnahme): Księstwo Górno-Śląskie 1763 (Herzogtum Ober-Schlesien 1763)  
<https://mapire.eu/de/map/firstsurvey-silesia/?layers=osm%2C154&bbox=2023445.790079433%2C6415057.254895444%2C2047743.2104455833%2C6422700.957723961>



Brak potwierdzenia istnienia obiektu (w lokalizacji obiektu).

Mapa józefińska (Józef II), w wersji czeskiej (pierwsze mapowanie – Josephinische Landesaufnahme): Księstwo Górno-Śląskie 1763 (Herzogtum Ober-Schlesien 1763)

[http://oldmaps.geolab.cz/map\\_region.pl?lang=cs&map\\_root=1vm&map\\_region=sl](http://oldmaps.geolab.cz/map_region.pl?lang=cs&map_root=1vm&map_region=sl)

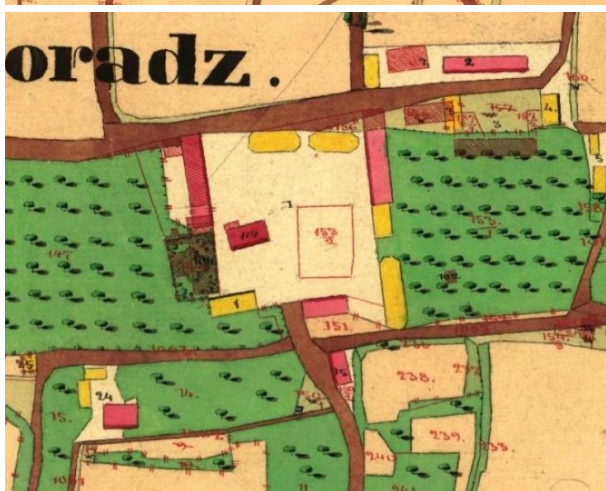


Potwierdzenie istnienia obiektu.

Mapa franciszkańska (Franciszek II/I), w wersji austriackiej (drugie mapowanie - Franziszeische Landesaufnahme): Morawy i Śląsk 1836–1842 (Mähren und Schlesien 1836–1842)

<https://mapire.eu/de/map/secondsurvey-moravia/?layers=osm%2C62&bbox=1957740.4870870581%2C6372705.936672876%2C2152119.8500162615%2C6433855.559301017>





Potwierdzenie istnienia obiektu.

Kataster austriacki (franciszkański)

Tereny Czech: <https://archivnimapy.cuzk.cz>





Potwierdzenie istnienia obiektu.

Mapa monarchii Habsburgów 1869-1887 (trzecie mapowanie - Franzisco-Josephinische Landesaufnahme) w skali 1:25000  
<https://mapire.eu/de/map/thirdsurvey25000/?layers=osm%2C129&bbox=2109361.0098719993%2C6019414.765210961%2C2133658.4302381496%2C6027058.468039478>

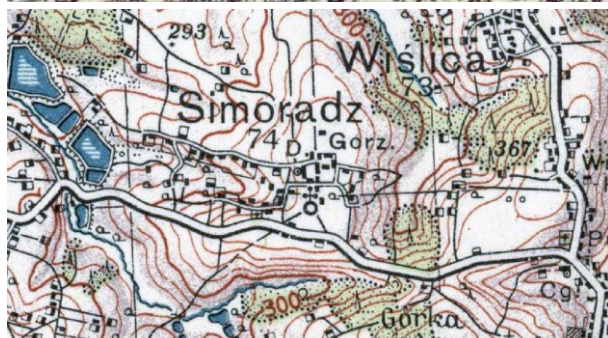
-brak mapy

Mapa monarchii Habsburgów 1869-1887 (trzecie mapowanie - Franzisco-Josephinische Landesaufnahme) w skali 1:25000 w wersji czeskiej  
[http://oldmaps.geolab.cz/map\\_region.pl?lang=cs&map\\_root=3vm&map\\_region=25](http://oldmaps.geolab.cz/map_region.pl?lang=cs&map_root=3vm&map_region=25)



Brak potwierdzenie obiektu (w lokalizacji budynku).

Mapa monarchii Habsburgów 1869-1887 (trzecie mapowanie - Franzisco-Josephinische Landesaufnahme) w skali 1:75000  
<https://mapire.eu/de/map/thirdsurvey75000/?layers=osm%2C43&bbox=1901067.7191377215%2C6130849.589013578%2C1913216.4293207966%2C6134671.440427838>



Brak potwierdzenie obiektu – mapa górna z 1921 r.  
lub jako dwór – mapa dolna z 1934 r.

Mapy polska WIG z okresu 20-lecia międzywojennego w skali  
<http://igrek.amzp.pl/mapindex.php?cat=WIG100&listtype=standard&listsort=sortoption1>





## Ikonografia historyczna (przemiany architektoniczne)

- nie znaleziono



Folwark Simoradz około 1990 roku.  
Ze zbiorów Mariusza Makowskiego





LP	Miejscowość	Kraj	Typ obiektu	Lokalizacja
134.	SKALICA cz. Skalice, niem. Skalitz	CZ	dwór	49.651387, 18.418567

### Dwór obronny Skalica

**Uwagi o lokalizacji:** Skalica po raz pierwszy jest wzmiankowana w Księdze uposażeń biskupstwa wrocławskiego (łac. Liber foundationis episcopatus Vratislaviensis), spisanej za czasów biskupa Henryka z Wierzbna ok. roku 1305.

**Powstanie:** Pierwsza wzmianka 1409.

**Właściciel/budowniczy:** Skalicczy ??

**Uwagi o obiekcie:** zanikł po 1525.

**Obecna funkcja obiektu:** obiekt nie istnieje.

**Typ rezydencji:** dwór. **Podtyp rezydencji:** dwór obronny.

**Rejestracja:**

**Określenia rezydencji:** (cz.) tvrz

**Kod obiektu:**

KD\_M1 / ZD\_DRK-W5 / PZ\_B / FZ\_RE / O1 / D3 / F4 / E\_SZ / RS\_W-O / ZOO-P / B\_D/K-DR/DC

### Analiza urbanizacyjna

Województwo (PL) Kraj (CZ)	Powiat	Gmina / Miasto	Dzielnica / Wieś
Morawsko-śląski	Frydek-Mistek	Frydek-Mistek	Skalica

**Dostępność komunikacyjna:** Obiekt znajdował się przy drodze lokalnej.

**Dostępność wizualna:** Obiekt nie istnieje.





## Potwierdzenie lokalizacji (mapy)

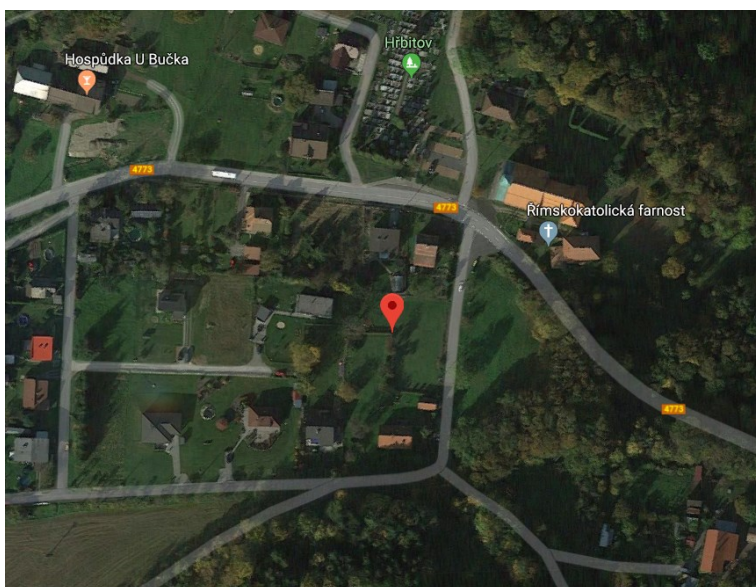
- brak źródeł tego typu

## Ikonografia historyczna (przemiany architektoniczne)

- nie znaleziono

## Stan obecny

**Opis:** Grodzisko z domem na szczycie.



Widok ogólny  
Google Maps

## Bibliografia

J. Tichánek, Z. Šerý, Šlechtická sídla na Frýdecko-Místecku, s.320-322.

<https://www.hrady.cz/index.php?OID=13622>

<https://www.hrady.cz/tvrz-skalice-skalicka-straznice>

## Wnioski i wytyczne

Jedynym źródłem bardziej pogłębionej analizy obiektu mogą być prace archeologiczne.



LP	Miejscowość	Kraj	Typ obiektu	Lokalizacja
134a.	SKALICA cz. Skalice, niem. Skalitz	CZ	dwór	49.652061, 18.418594

### Folwark Skalica

**Uwagi o lokalizacji:** Skalica po raz pierwszy jest wzmiankowana w Księdze uposażeń biskupstwa wrocławskiego (łac. Liber foundationis episcopatus Vratislaviensis), spisanej za czasów biskupa Henryka z Wierzbna ok. roku 1305.

**Powstanie:** przed 2-gą połową XVIII wieku. Wzmiankowany 1664.

**Właściciel/budowniczy:**

**Uwagi o obiekcie:**

**Obecna funkcja obiektu:** obiekt nie istnieje.

**Typ rezydencji:** dwór. **Podtyp rezydencji:** ??.

**Rejestracja:**

**Określenia:** (niem.) Meierhof

**Kod obiektu:** (charakterystyka obiektu niepewna)

KD\_W2 / ZD\_??-W5 / PZ\_O-O4 / FZ\_RE / NO / D3 / F4 / E\_SZ / RS\_W-O / ZOO-P / B\_M-DC

### Analiza urbanizacyjna

Województwo (PL) Kraj (CZ)	Powiat	Gmina / Miasto	Dzielnica / Wieś
Morawsko-śląski	Frydek-Mistek	Frydek-Mistek	Skalica

**Dostępność komunikacyjna:** Obiekt znajdował się przy drodze lokalnej.

**Dostępność wizualna:** Obiekt nie istnieje.



## Potwierdzenie lokalizacji (mapy)



Brak potwierdzenia istnienia obiektu.

Mapa Księstwa Cieszyńskiego (Ducatus in Silesia superiore Teschinensis) Jonasa Nigrinusa z 1724  
[https://upload.wikimedia.org/wikipedia/commons/9/91/Jonas\\_Nigrinus%2C\\_Ducatus\\_Teschinensis.jpg](https://upload.wikimedia.org/wikipedia/commons/9/91/Jonas_Nigrinus%2C_Ducatus_Teschinensis.jpg)



Brak potwierdzenia istnienia obiektu.

Mapa Księstwa Cieszyńskiego (Principatus Silesiae Teschinensis) Matthäusa Schubartha z roku 1736  
[https://upload.wikimedia.org/wikipedia/commons/b/b3/Matthaeus\\_Schubarth%2C\\_Ducatus\\_Teschinensis.jpg](https://upload.wikimedia.org/wikipedia/commons/b/b3/Matthaeus_Schubarth%2C_Ducatus_Teschinensis.jpg)



Brak potwierdzenia istnienia obiektu.

Mapa józefińska (Józef II), w wersji austriackiej (pierwsze mapowanie – Josephinische Landesaufnahme): Księstwo Górno-Śląskie 1763 (Herzogtum Ober-Schlesien 1763)  
<https://mapire.eu/de/map/firstsurvey-silesia/?layers=osm%2C154&bbox=2023445.790079433%2C6415057.254895444%2C2047743.2104455833%2C6422700.957723961>



Potwierdzenie istnienia obiektu.

Mapa józefińska (Józef II), w wersji czeskiej (pierwsze mapowanie – Josephinische Landesaufnahme): Księstwo Górno-Śląskie 1763 (Herzogtum Ober-Schlesien 1763)

[http://oldmaps.geolab.cz/map\\_region.pl?lang=cs&map\\_root=1vm&map\\_region=sl](http://oldmaps.geolab.cz/map_region.pl?lang=cs&map_root=1vm&map_region=sl)



Potwierdzenie istnienia obiektu.

Mapa franciszkańska (Franciszek II/I), w wersji austriackiej (drugie mapowanie - Franziszeische Landesaufnahme): Morawy i Śląsk 1836–1842 (Mähren und Schlesien 1836–1842)

<https://mapire.eu/de/map/secondsurvey-moravia/?layers=osm%2C62&bbox=1957740.4870870581%2C6372705.936672876%2C2152119.8500162615%2C6433855.559301017>





Potwierdzenie istnienia obiektu.

Kataster austriacki (franciszkański)

Tereny Czech: <https://archivnimapy.cuzk.cz>



Brak potwierdzenia istnienia obiektu.

Mapa monarchii Habsburgów 1869-1887 (trzecie mapowanie - Franzisco-Josephinische Landesaufnahme) w skali 1:25000  
<https://mapire.eu/de/map/thirdsurvey25000/?layers=osm%2C129&bbox=2109361.0098719993%2C6019414.765210961%2C2133658.4302381496%2C6027058.468039478>





Brak potwierdzenia istnienia obiektu.

Mapa monarchii Habsburgów 1869-1887 (trzecie mapowanie - Franzisco-Josephinische Landesaufnahme) w skali 1:25000 w wersji czeskiej

[http://oldmaps.geolab.cz/map\\_region.pl?lang=cs&map\\_root=3vm&map\\_region=25](http://oldmaps.geolab.cz/map_region.pl?lang=cs&map_root=3vm&map_region=25)



Brak potwierdzenia istnienia obiektu.

Mapa monarchii Habsburgów 1869-1887 (trzecie mapowanie - Franzisco-Josephinische Landesaufnahme) w skali 1:75000

<https://mapire.eu/de/map/thirdsurvey75000/?layers=osm%2C43&bbox=1901067.7191377215%2C6130849.589013578%2C1913216.4293207966%2C6134671.440427838>



Brak potwierdzenia obiektu – mapa górna z 1926 r.

lub brak – mapa dolna z 1934 r.

Mapy polska WIG z okresu 20-lecia międzywojennego w skali

<http://igrek.amzp.pl/mapindex.php?cat=WIG100&listtype=standard&listsort=sortoption1>



## Ikonomia historyczna (przemiany architektoniczne)

- nie znaleziono

## Stan obecny

**Opis:** Obiekt nie istnieje.



Widok ogólny.  
Google Maps

## Bibliografia

<https://www.hrady.cz/index.php?OID=13622>

<https://www.hrady.cz/tvrz-skalice-skalicka-straznice>

## Wnioski i wytyczne

Zaleca się poszukiwanie materiału źródłowego w celu jego archiwizacji.



LP	Miejscowość	Kraj	Typ obiektu	Lokalizacja
135.	SKOCZÓW cz. Skočov, niem. Skotschau	PL	zamek	49.802239, 18.789010

### Zamek Skoczów

**Uwagi o lokalizacji:** Skoczów jest po raz pierwszy wzmiankowane w roku 1327, chociaż historia grodu Golęszyców związanego z tym miastem sięga połowy poprzedniego tysiąclecia.

**Powstanie:** prawdopodobnie koniec XIII wieku (tuz po 1290 roku).

**Właściciel/budowniczy:** Mieszko I

**Uwagi o obiekcie:** Zamek pod koniec XVI wieku utracił charakter obronny stając się praktycznie pałacem (państwo stanowe).

**Obecna funkcja obiektu:** obiekt nie istnieje.

**Typ rezydencji:** zamek. **Podtyp rezydencji:** zamek.

**Rejestracja:**

**Określenia:** (pl.) zamek

**Kod obiektu:** (charakterystyka obiektu niepewna)

KZ\_P1 / ZZ\_Z-W5 / PZ\_B / FZ\_GO / O1 / D3 / F4 / E\_SZ / RS\_M-S / ZZZ-P / B\_K-DC

### Analiza urbanistyczna

Województwo (PL) Kraj (CZ)	Powiat	Gmina / Miasto	Dzielnica / Wieś
Śląskie	cieszyński	Skoczów	Centrum

**Dostępność komunikacyjna:** Obiekt znajdował się w centrum miasta.

**Dostępność wizualna:** Obecnie teren boiska szkolnego.







LP	Miejscowość	Kraj	Typ obiektu	Lokalizacja
135a.	SKOCZÓW cz. Skočov, niem. Skotschau	PL	pałac	49.802239, 18.789010

### Pałac Skoczów (stary)

**Uwagi o lokalizacji:** Skoczów jest po raz pierwszy wzmiankowane w roku 1327, chociaż historia grodu Gołęczyców związanego z tym miastem sięga połowy poprzedniego tysiąclecia.

**Powstanie:** prawdopodobnie po roku 1589.

**Właściciel/budowniczy:** Gottard (Jerzy) z Łagowa (von Logau) na Starej Wsi (Altendorf) i jego następcy,

**Uwagi o obiekcie:** od 1594 siedziba burgrabiego, a później hetmana urzędującego w imieniu księcia cieszyńskiego. Od 1653 siedziba zarządcy Komory Cieszyńskiej. Zniszczony w pożarze w roku 1713.

**Obecna funkcja obiektu:** obiekt nie istnieje.

**Typ rezydencji:** pałac. **Podtyp rezydencji:** pałac

**Rejestracja:**

**Określenia:** (pl.) zamek

**Kod obiektu:** (charakterystyka obiektu niepewna)

KP\_P2 / ZP-W3 / PZ\_O-O3 / FZ\_RE / O3 / D2 / F2 / E\_SZ / RS\_W-O / ZZZ-P / B\_M-DC

### Analiza urbanistyczna

Województwo (PL) Kraj (CZ)	Powiat	Gmina / Miasto	Dzielnica / Wieś
Śląskie	cieszyński	Skoczów	Centrum

**Dostępność komunikacyjna:** Obiekt znajdował się w centrum miasta.

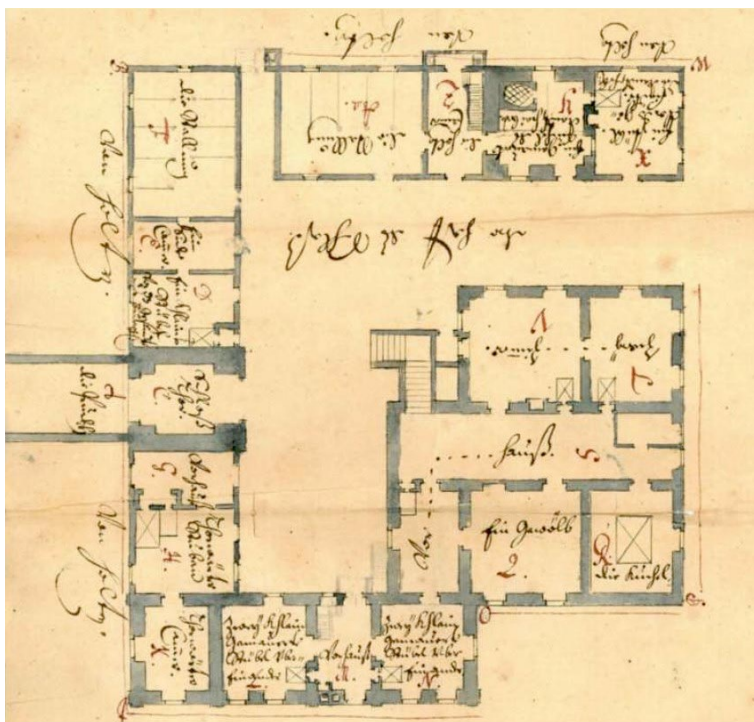
**Dostępność wizualna:** Obecnie teren boiska szkolnego.



## Potwierdzenie lokalizacji (mapy)

- brak źródeł tego typu

## Ikonografia historyczna (przemiany architektoniczne)



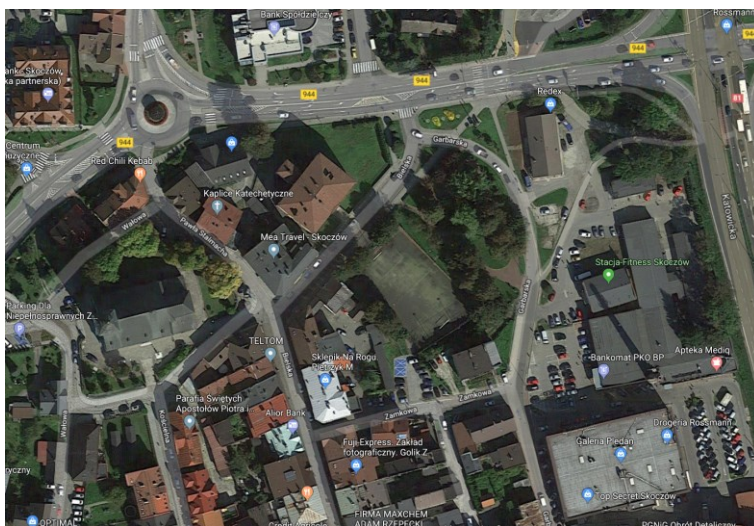
Plan sporządzony na potrzeby remontu (rok 1713)

<http://www.zamki.pl/?idzamku=skoczow>



## Stan obecny

Opis: Obiekt nie istnieje.



Widok ogólny  
Google Maps

## Bibliografia

## Wnioski i wytyczne

Zaleca się poszukiwanie materiału źródłowego w celu jego archiwizacji.





LP	Miejscowość	Kraj	Typ obiektu	Lokalizacja
135b.	SKOCZÓW cz. Skočov, niem. Skotschau	PL	pałac	49.802239, 18.789010

### Pałac Skoczów (nowy)

**Uwagi o lokalizacji:** Skoczów jest po raz pierwszy wzmiankowane w roku 1327, chociaż historia grodu Golęszyców związanego z tym miastem sięga połowy poprzedniego tysiąclecia.

**Powstanie:** odbudowany w 1714 r. według nowego planu przez mistrza budowlanego Bartłomieja Dissela z Cieszyna.

**Właściciel/budowniczy:**

**Uwagi o obiekcie:** po pożarze w 1756 roku odbudowany dopiero w 1791 roku.

**Obecna funkcja obiektu:** obiekt nie istnieje.

**Typ rezydencji:** pałac. **Podtyp rezydencji:** pałac

**Rejestracja:**

**Określenia:** (pl.) zamek

**Kod obiektu:** (charakterystyka obiektu niepewna)

KP\_P2 / ZP-W3 / PZ\_O-O3 / FZ\_RE / O3 / D2 / F2 / E\_SZ / RS\_W-O / ZZZ-P / B\_M-DC

### Analiza urbanistyczna

Województwo (PL) Kraj (CZ)	Powiat	Gmina / Miasto	Dzielnica / Wieś
Śląskie	cieszyński	Skoczów	Centrum

**Dostępność komunikacyjna:** Obiekt znajdował się w centrum miasta.

**Dostępność wizualna:** Obecnie teren boiska szkolnego.



## Mapy (potwierdzenie lokalizacji)



Potwierdzenie istnienia obiektu.

Mapa Księstwa Cieszyńskiego (Ducatus in Silesia superiore Teschinensis) Jonasa Nigrinusa z 1724  
[https://upload.wikimedia.org/wikipedia/commons/9/91/Jonas\\_Nigrinus%2C\\_Ducatus\\_Teschinensis.jpg](https://upload.wikimedia.org/wikipedia/commons/9/91/Jonas_Nigrinus%2C_Ducatus_Teschinensis.jpg)



Potwierdzenie istnienia obiektu.

Mapa Księstwa Cieszyńskiego (Principatus Silesiae Teschinensis) Matthäusa Schubartha z roku 1736  
[https://upload.wikimedia.org/wikipedia/commons/b/b3/Matthaeus\\_Schubarth%2C\\_Ducatus\\_Teschinensis.jpg](https://upload.wikimedia.org/wikipedia/commons/b/b3/Matthaeus_Schubarth%2C_Ducatus_Teschinensis.jpg)



Brak bezpośredniego potwierdzenia lokalizacji obiektu

Mapa józefińska (Józef II), w wersji austriackiej (pierwsze mapowanie – Josephinische Landesaufnahme): Księstwo Górno-Śląskie 1763 (Herzogtum Ober-Schlesien 1763)



<https://mapire.eu/de/map/firstsurvey-silesia/?layers=osm%2C154&bbox=2023445.790079433%2C6415057.254895444%2C2047743.2104455833%2C6422700.957723961>



Brak bezpośredniego potwierdzenia istnienia obiektu na mapie

Mapa józefińska (Józef II), w wersji czeskiej (pierwsze mapowanie – Josephinische Landesaufnahme): Księstwo Górno-Śląskie 1763 (Herzogtum Ober-Schlesien 1763)

[http://oldmaps.geolab.cz/map\\_region.pl?lang=cs&map\\_root=1vm&map\\_region=sl](http://oldmaps.geolab.cz/map_region.pl?lang=cs&map_root=1vm&map_region=sl)





### Ikonografia historyczna (przemiany architektoniczne)



Prawdopodobny widok pałacu (urzędu) Komory Cieszyńskiej w latach 1737-1750 (panorama Skoczowa F. B. Wernera). Lokalizacja obiektu raczej niewłaściwa.  
<https://skoczow.fotopolska.eu/342969,foto.html?o=b83884&p=1>



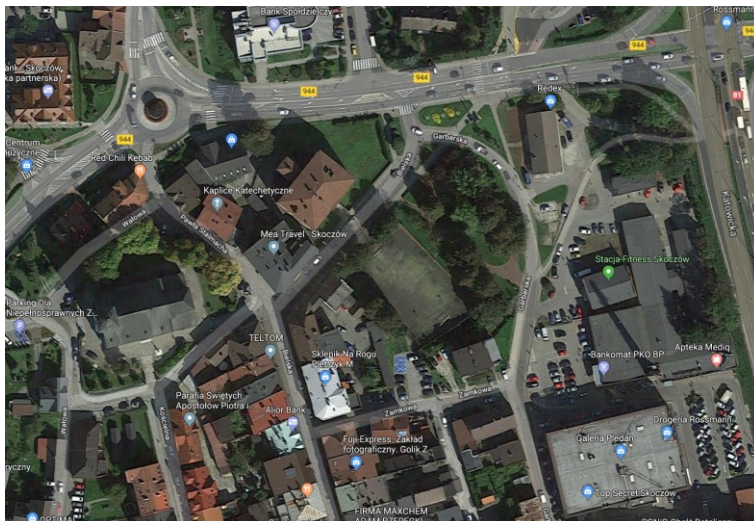
Akwarela z 1926 roku przedstawiająca zamek w roku 1759 (według I. Panic). Budzi wątpliwość przedstawiona rekonstrukcja, gdyż dach polski potwierdzony jest po roku 1791 (rys. K. Praus jr.).  
[https://pl.wikipedia.org/wiki/Zamek\\_w\\_Skoczowie#/media/Plik:Karol\\_Praus\\_Jr.\\_Zamek\\_Skoczowski,\\_akwarela\\_1926.png](https://pl.wikipedia.org/wiki/Zamek_w_Skoczowie#/media/Plik:Karol_Praus_Jr._Zamek_Skoczowski,_akwarela_1926.png)





## Stan obecny

**Opis:** Obiekt nie istnieje.



Widok ogólny

Google Maps

## Bibliografia

## Wnioski i wytyczne

Zaleca się poszukiwanie materiału źródłowego w celu jego archiwizacji.



LP	Miejscowość	Kraj	Typ obiektu	Lokalizacja
135c.	SKOCZÓW cz. Skočov, niem. Skotschau	PL	willa	49.802239, 18.789010

### Dworek Skoczów

**Uwagi o lokalizacji:** Skoczów jest po raz pierwszy wzmiankowane w roku 1327, chociaż historia grodu Golęszyców związanego z tym miastem sięga połowy poprzedniego tysiąclecia.

**Powstanie:** odbudowany w 1791 roku.

**Właściciel/budowniczy:**

**Uwagi o obiekcie:** Zmieniono jego bryłę na wolnostojący, piętrowy dwór z łamanym dachem typu polskiego. Od roku 1855 budynek publiczny. Po I Wojnie Światowej budynek popada w ruinę. Rozebrany w 1938 roku.

**Obecna funkcja obiektu:** obiekt nie istnieje.

**Typ rezydencji:** willa. **Podtyp rezydencji:** dworek

**Rejestracja:**

**Określenia:** (pl.) zamek

**Kod obiektu:** (charakterystyka obiektu niepewna)

KW\_P2 / ZW-W4 / PZ\_O-03 / FZ\_RE / O3 / D2 / F2 / E\_SZ / RS\_W-O / ZZZ-P / B\_M-DC

### Analiza urbanistyczna

Województwo (PL) Kraj (CZ)	Powiat	Gmina / Miasto	Dzielnica / Wieś
Śląskie	cieszyński	Skoczów	Centrum

**Dostępność komunikacyjna:** Obiekt znajdował się w centrum miasta.

**Dostępność wizualna:** Obecnie teren boiska szkolnego.



## Mapy (potwierdzenie lokalizacji)



Brak bezpośredniego potwierdzenia istnienia obiektu na mapie

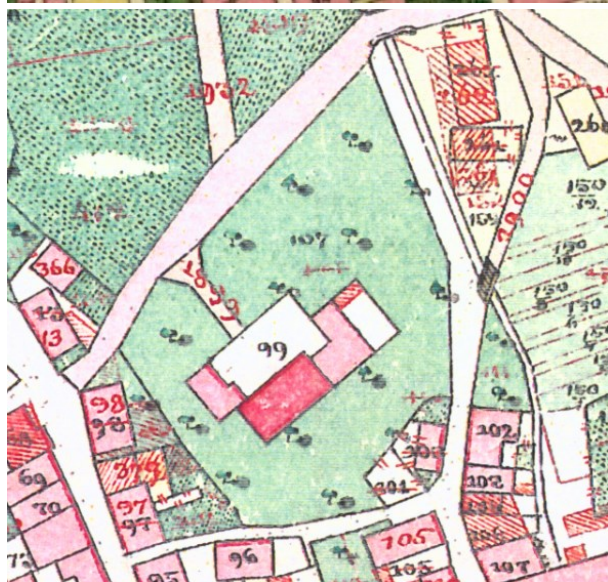
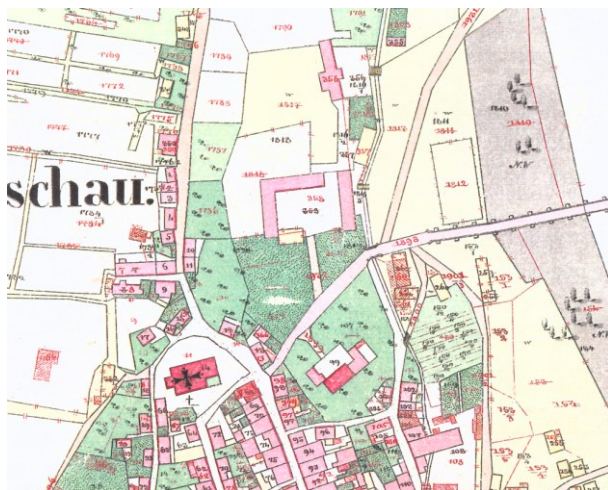
Mapa franciszkańska (Franciszek II/I), w wersji austriackiej (drugie mapowanie - Franziszeische Landesaufnahme): Morawy i Śląsk 1836–1842 (Mähren und Schlesien 1836–1842)

[https://mapire.eu/de/map/secondsurvey-](https://mapire.eu/de/map/secondsurvey-moravia/?layers=osm%2C62&bbox=1957740.4870870581%2C6372705.936672876%2C2152119.8500162615%2C6433855.559301017)

[moravia/?layers=osm%2C62&bbox=1957740.4870870581%2C6372705.936672876%2C2152119.8500162615%2C6433855.559301017](https://mapire.eu/de/map/secondsurvey-moravia/?layers=osm%2C62&bbox=1957740.4870870581%2C6372705.936672876%2C2152119.8500162615%2C6433855.559301017)







Obiekt na mapie katastralnej  
Kataster austriacki (franciszkański)  
Tereny Czech: <https://archivnimapy.cuzk.cz>





Brak potwierdzenia lokalizacji obiektu

Mapa monarchii Habsburgów 1869-1887 (trzecie mapowanie - Franzisco-Josephinische Landesaufnahme) w skali 1:25000  
<https://mapire.eu/de/map/thirdsurvey25000/?layers=osm%2C129&bbox=2109361.0098719993%2C6019414.765210961%2C2133658.4302381496%2C6027058.468039478>

- brak mapy

Mapa monarchii Habsburgów 1869-1887 (trzecie mapowanie - Franzisco-Josephinische Landesaufnahme) w skali 1:25000 w wersji czeskiej  
[http://oldmaps.geolab.cz/map\\_region.pl?lang=cs&map\\_root=3vm&map\\_region=25](http://oldmaps.geolab.cz/map_region.pl?lang=cs&map_root=3vm&map_region=25)



Brak bezpośredniego potwierdzenia istnienia obiektu na mapie

Mapa monarchii Habsburgów 1869-1887 (trzecie mapowanie - Franzisco-Josephinische Landesaufnahme) w skali 1:75000  
<https://mapire.eu/de/map/thirdsurvey75000/?layers=osm%2C43&bbox=1901067.7191377215%2C6130849.589013578%2C1913216.4293207966%2C6134671.440427838>



Brak bezpośredniego potwierdzenia istnienia obiektu na mapie – mapa górna z 1926 r.,  
mapa dolna z 1934 r.

Mapy polska WIG z okresu 20-lecia międzywojennego w skali 1: 100000

<http://igrek.amzp.pl/mapindex.php?cat=WIG100&listtype=standard&listsort=sortoption1>


Mapa czeska VZU z okresu 20-lecia międzywojennego w skali 1:100000

<http://igrek.amzp.pl/result.php?cmd=id&god=4061&cat=VZU075>;

<http://igrek.amzp.pl/mapindex.php?cat=PBM075&listtype=standard&listsort=sortoption1>



Ikonografia historyczna (przemiany architektoniczne)







Widok dworku z lat 1900-1910 na pocztówce (za kościołem).  
<https://skoczow.fotopolska.eu/66581,foto.html?o=b83884&p=1>



Widok dworku z roku 1915 na pocztówce (za kościołem).  
<https://skoczow.fotopolska.eu/1253928,foto.html?o=b83884&p=1>





Widok dworku niedługo po Pierwszej Wojnie Światowej na pocztówce (za kościołem).  
[https://skoczow.fotopolska.eu/4543,obiekt.html?map\\_z=18&f=12768-foto](https://skoczow.fotopolska.eu/4543,obiekt.html?map_z=18&f=12768-foto)



Dwór w roku 1934 (rys. P. Steller)  
<http://www.zamki.pl/?idzamku=skoczow>



Dwór w okresie międzywojennym.

<http://www.zamki.pl/?idzamku=skoczow>



Widok dworku po roku 1935 a przed 1939 na pocztówce (za kościołem).

<https://skoczow.fotopolska.eu/1100893,foto.html?o=b83884&p=1>





SKOCZÓW. Ruiny zamku z XV wieku.



SKOCZÓW. Były Zamek Piastowski.

fotopolska.eu

Pocztówka prezentująca dworek prawdopodobnie w roku 1938

[https://skoczow.fotopolska.eu/4543,obiekt.html?map\\_z=18&f=159025-foto](https://skoczow.fotopolska.eu/4543,obiekt.html?map_z=18&f=159025-foto)

<https://polona.pl/item/skoczow-byly-zamek-piastowski,NzA3NDkwMDk/>













Widoki dworku z okresu międzywojennego  
Ze zbiorów Mariusza Makowskiego



Zamek w Skoczowie, XVI w., kopia wykonana przez Hansa Konheisnera  
<http://www.skoczow.pl/page/2138,zamek-piastow-cieszynskich-w-skoczowie.html>



Akwarele K. Prausa jr. Z lat 1926 i 1930.  
[https://pl.wikipedia.org/wiki/Zamek\\_w\\_Skoczowie](https://pl.wikipedia.org/wiki/Zamek_w_Skoczowie)



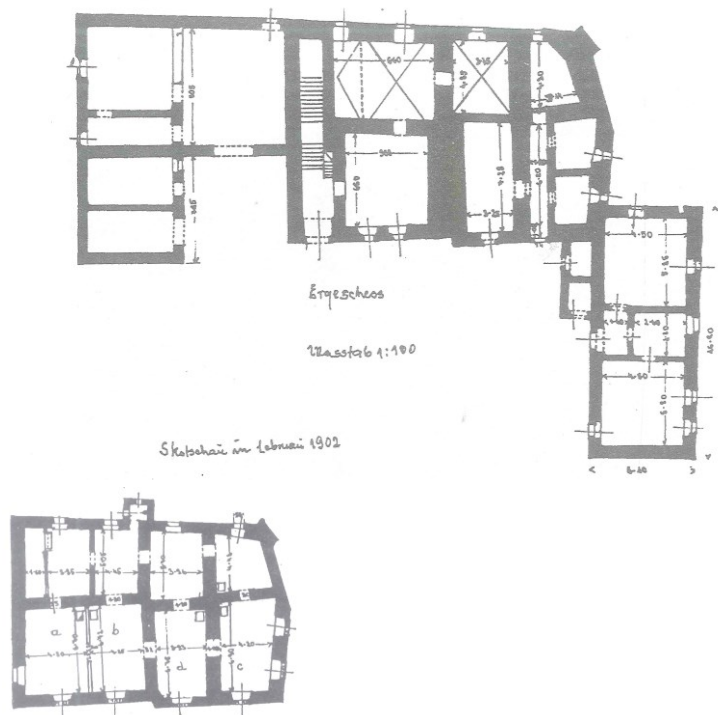


Akwarela K. Prusa jr.

<http://www.skoczow.pl/page/2138,zamek-piastow-cieszynskich-w-skoczowie.html>



Zdjęcie lotnicze dworku z okresu międzywojennego.  
Ze zbiorów Mariusza Makowskiego



Rzut parteru i 1-szego piętra zamku w Skoczowie wykonany w lutym 1902 r. przez firmę Juliusa Stritzkiego

<http://www.skoczow.pl/page/2138,zamek-piastow-cieszynskich-w-skoczowie.html>



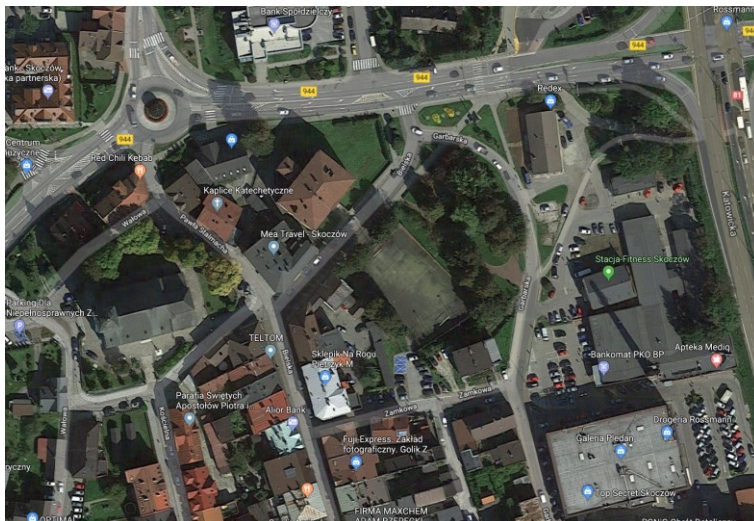


Obraz w kościele pw. Świętych Apostołów Piotra i Pawła (fot. J. Tesarczyk)  
Ze zbiorów Mariusza Makowskiego



## Stan obecny

**Opis:** obiekt nie istnieje.



Widok ogólny

Google Maps

## Bibliografia

<http://www.zamki.pl/?idzamku=skoczow>

<http://eksploratorzy.com.pl/viewtopic.php?f=98&t=1534>

<http://www.skoczow.pl/page/2138,zamek-piastow-cieszynskich-w-skoczowie.html>

Mariusz Makowski: Szlacheckie siedziby na Śląsku Cieszyńskim. Cieszyn: Regio/Muzeum Śląska Cieszyńskiego, 2005, s. 188-195.

I. Panic: Studia z dziejów Skoczowa w czasach piastowskich, Wydawnictwo Biblos, Skoczów 2005

## Wnioski i wytyczne

Zaleca się poszukiwanie materiału źródłowego w celu jego archiwizacji.





LP	Miejscowość	Kraj	Typ obiektu	Lokalizacja
136.	SKRZECZOŃ cz. Skřečůň i, niem. Skretschon	CZ	dwór	49.934151, 18.371690

### Folwark Skrzeczóń (Czerwiner)

**Uwagi o lokalizacji:** Skrzeczóń po raz pierwszy są wzmiankowane w Księdze uposażeń biskupstwa wrocławskiego (łac. Liber foundationis episcopatus Vratislaviensis), spisanej za czasów biskupa Henryka z Wierzbna ok. roku 1305.

**Powstanie:**

**Właściciel/budowniczy:**

**Uwagi o obiekcie:**

**Obecna funkcja obiektu:**

**Typ rezydencji:** dwór. **Podtyp rezydencji:** ??.

**Rejestracja:**

**Określenia:** (niem.) Hof

**Kod obiektu:** (charakterystyka obiektu niepewna)

KD\_W2 / ZD\_??-W5 / PZ\_O-04 / FZ\_RE / NO / D3 / F4 / E\_SZ / RS\_W-O / ZOO-P / B\_M-DC

### Analiza urbanizacyjna

Województwo (PL) Kraj (CZ)	Powiat	Gmina / Miasto	Dzielnica / Wieś
Morawsko-śląski	Karwina	Bogumin	Skrzeczóń

**Dostępność komunikacyjna:** Obiekt znajdował się przy drodze lokalnej.

**Dostępność wizualna:** Obiekt nie istnieje.

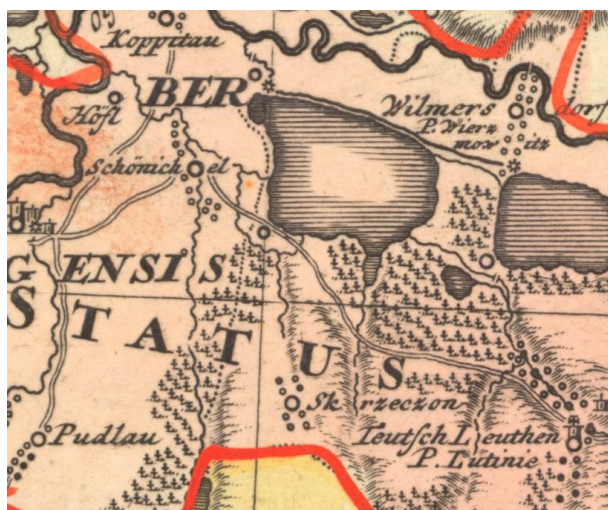


Potwierdzenie lokalizacji (mapy)



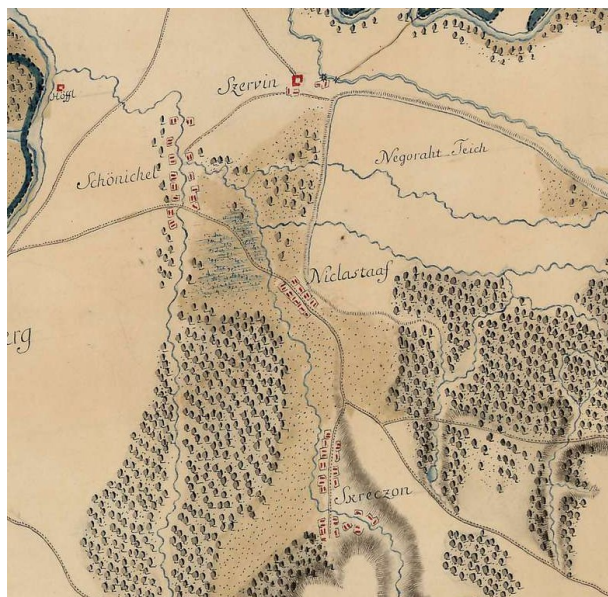
Brak potwierdzenia istnienia obiektu.

Mapa Księstwa Cieszyńskiego (Ducatus in Silesia superiore Teschinensis) Jonasa Nigrinusa z 1724  
[https://upload.wikimedia.org/wikipedia/commons/9/91/Jonas\\_Nigrinus%2C\\_Ducatus\\_Teschinensis.jpg](https://upload.wikimedia.org/wikipedia/commons/9/91/Jonas_Nigrinus%2C_Ducatus_Teschinensis.jpg)



Brak potwierdzenia istnienia obiektu.

Mapa Księstwa Cieszyńskiego (Principatus Silesiae Teschinensis) Matthäusa Schubartha z roku 1736  
[https://upload.wikimedia.org/wikipedia/commons/b/b3/Matthaeus\\_Schubarth%2C\\_Ducatus\\_Teschinensis.jpg](https://upload.wikimedia.org/wikipedia/commons/b/b3/Matthaeus_Schubarth%2C_Ducatus_Teschinensis.jpg)



Potwierdzenia istnienia obiektu jako Szervin.

Mapa józefińska (Józef II), w wersji austriackiej (pierwsze mapowanie – Josephinische Landesaufnahme): Księstwo Górno-Śląskie 1763 (Herzogtum Ober-Schlesien 1763)

<https://mapire.eu/de/map/firstsurvey->

[silesia/?layers=osm%2C154&bbox=2023445.790079433%2C6415057.254895444%2C2047743.2104455833%2C6422700.957723961](https://mapire.eu/de/map/firstsurvey-silesia/?layers=osm%2C154&bbox=2023445.790079433%2C6415057.254895444%2C2047743.2104455833%2C6422700.957723961)





Potwierdzenia istnienia obiektu jako Szervin.

Mapa józefińska (Józef II), w wersji czeskiej (pierwsze mapowanie – Josephinische Landesaufnahme): Księstwo Górno-Śląskie 1763 (Herzogtum Ober-Schlesien 1763)

[http://oldmaps.geolab.cz/map\\_region.pl?lang=cs&map\\_root=1vm&map\\_region=sl](http://oldmaps.geolab.cz/map_region.pl?lang=cs&map_root=1vm&map_region=sl)



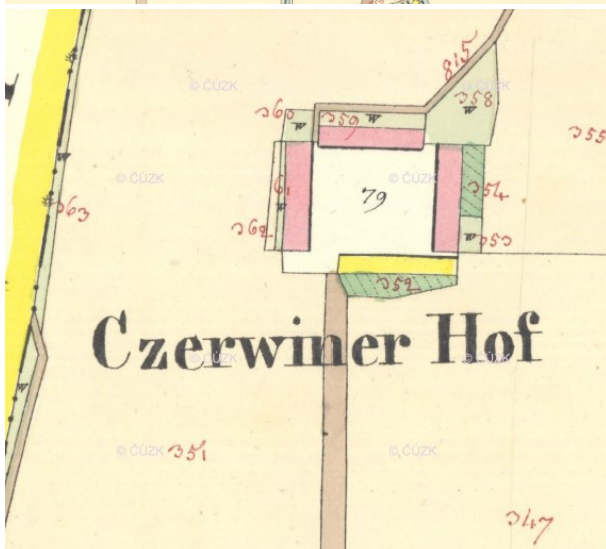
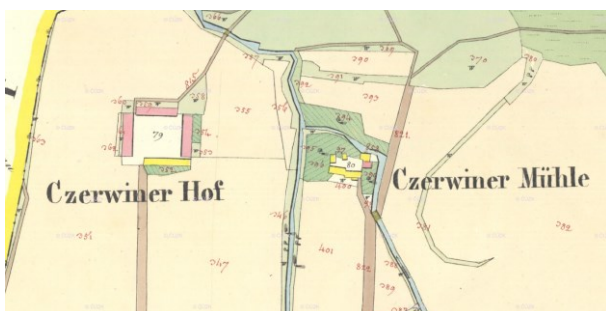


Potwierdzenie istnienia obiektu.

Mapa franciszkańska (Franciszek II/I), w wersji austriackiej (drugie mapowanie - Franziszeische Landesaufnahme): Morawy i Śląsk 1836–1842 (Mähren und Schlesien 1836–1842)

[https://mapire.eu/de/map/secondsurvey-](https://mapire.eu/de/map/secondsurvey-moravia/?layers=osm%2C62&bbox=1957740.4870870581%2C6372705.936672876%2C2152119.8500162615%2C6433855.559301017)

[moravia/?layers=osm%2C62&bbox=1957740.4870870581%2C6372705.936672876%2C2152119.8500162615%2C6433855.559301017](https://mapire.eu/de/map/secondsurvey-moravia/?layers=osm%2C62&bbox=1957740.4870870581%2C6372705.936672876%2C2152119.8500162615%2C6433855.559301017)



Potwierdzenie istnienia obiektu.

Kataster austriacki (franciszkański)

Tereny Czech: <https://archivnimapy.cuzk.cz>





Potwierdzenie istnienia obiektu.

Mapa monarchii Habsburgów 1869-1887 (trzecie mapowanie - Franzisco-Josephinische Landesaufnahme) w skali 1:25000 <https://mapire.eu/de/map/thirdsurvey25000/?layers=osm%2C129&bbox=2109361.0098719993%2C6019414.765210961%2C2133658.4302381496%2C6027058.468039478>







Potwierdzenie istnienia obiektu.

Mapa monarchii Habsburgów 1869-1887 (trzecie mapowanie - Franzisco-Josephinische Landesaufnahme) w skali 1:25000 w wersji czeskiej

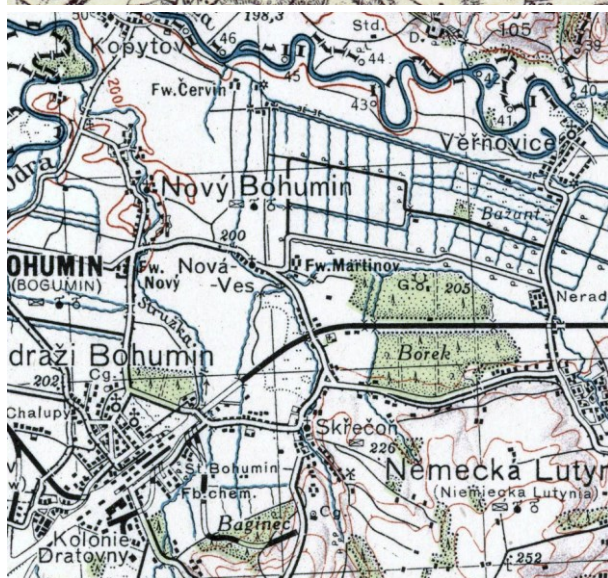
[http://oldmaps.geolab.cz/map\\_region.pl?lang=cs&map\\_root=3vm&map\\_region=25](http://oldmaps.geolab.cz/map_region.pl?lang=cs&map_root=3vm&map_region=25)



Potwierdzenie istnienia obiektu.

Mapa monarchii Habsburgów 1869-1887 (trzecie mapowanie - Franzisco-Josephinische Landesaufnahme) w skali 1:75000

<https://mapire.eu/de/map/thirdsurvey75000/?layers=osm%2C43&bbox=1901067.7191377215%2C6130849.589013578%2C1913216.4293207966%2C6134671.440427838>



Brak potwierdzenie obiektu – mapa górna z 1926 r.  
lub brak – mapa dolna z 1934 r.

Mapy polska WIG z okresu 20-lecia międzywojennego w skali  
<http://igrek.amzp.pl/mapindex.php?cat=WIG100&listtype=standard&listsort=sortoption1>



## Ikonografia historyczna (przemiany architektoniczne)

- nie znaleziono

## Stan obecny

**Opis:** Obiekt nie istnieje.



Widok ogólny.

Google Maps

## Bibliografia

-nie znaleziono

## Wnioski i wytyczne

Zaleca się poszukiwanie materiału źródłowego w celu jego archiwizacji.





LP	Miejscowość	Kraj	Typ obiektu	Lokalizacja
136a	SKRZECZOŃ cz. Skřečoň i, niem. Skretschon	CZ	dwór	49.916740, 18.378844

### Folwark Skrzeczóń (Nowa Wieś)

**Uwagi o lokalizacji:** Skrzeczóń po raz pierwszy są wzmiankowane w Księdze uposażeń biskupstwa wrocławskiego (łac. Liber fundationis episcopatus Vratislaviensis), spisanej za czasów biskupa Henryka z Wierzbna ok. roku 1305.

**Powstanie:** W 1767 właściciel okolicznych dóbr, Mikołaj hrabia Taaffe założył tu folwark, który przekształcił się później w niewielką wieś Nowa Wieś (niem. Neudorf) podległą administracyjnie Skrzeczoniowi, nazywaną również Niklasdorf lub Nikeltaff, lub Niklastaff.

**Właściciel/budowniczy:**

**Uwagi o obiekcie:**

**Obecna funkcja obiektu:**

**Typ rezydencji:** dwór. **Podtyp rezydencji:** ??.

**Rejestracja:**

**Określenia:** (niem.) Hof

**Kod obiektu:** (charakterystyka obiektu niepewna)

KD\_W2 / ZD\_??-W5 / PZ\_O-04 / FZ\_RE / NO / D3 / F4 / E\_SZ / RS\_W-O / ZOO-P / B\_M-DC

### Analiza urbanizacyjna

Województwo (PL) Kraj (CZ)	Powiat	Gmina / Miasto	Dzielnica / Wieś
Morawsko-śląski	Karwina	Bogumin	Skrzeczóń

**Dostępność komunikacyjna:** Obiekt znajdował się przy drodze lokalnej.

**Dostępność wizualna:** Obiekt nie istnieje.

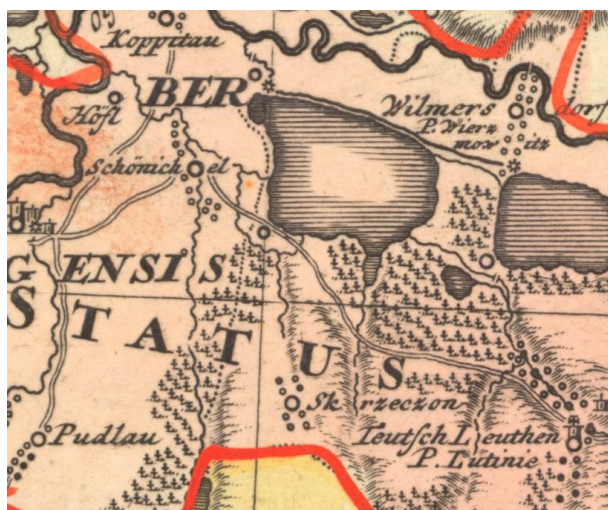


Potwierdzenie lokalizacji (mapy)



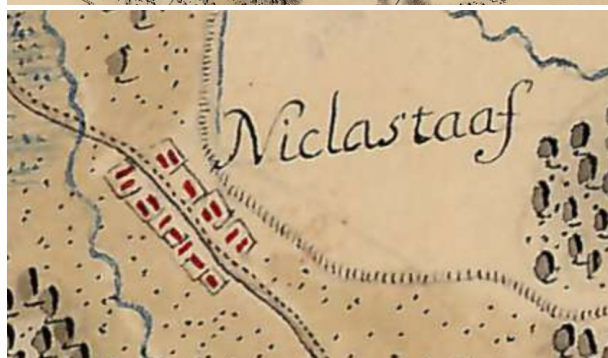
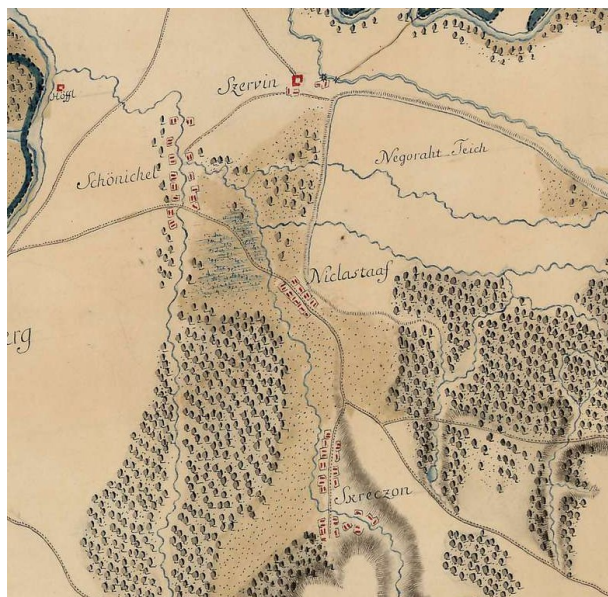
Brak potwierdzenia istnienia obiektu.

Mapa Księstwa Cieszyńskiego (Ducatus in Silesia superiore Teschinensis) Jonasa Nigrinusa z 1724  
[https://upload.wikimedia.org/wikipedia/commons/9/91/Jonas\\_Nigrinus%2C\\_Ducatus\\_Teschinensis.jpg](https://upload.wikimedia.org/wikipedia/commons/9/91/Jonas_Nigrinus%2C_Ducatus_Teschinensis.jpg)



Brak potwierdzenia istnienia obiektu. Lokalizacja oznaczona symbolem.

Mapa Księstwa Cieszyńskiego (Principatus Silesiae Teschinensis) Matthäusa Schubartha z roku 1736  
[https://upload.wikimedia.org/wikipedia/commons/b/b3/Matthaeus\\_Schubarth%2C\\_Ducatus\\_Teschinensis.jpg](https://upload.wikimedia.org/wikipedia/commons/b/b3/Matthaeus_Schubarth%2C_Ducatus_Teschinensis.jpg)



Brak potwierdzenia istnienia obiektu. Lokalizacja oznaczona.

Mapa józefińska (Józef II), w wersji austriackiej (pierwsze mapowanie – Josephinische Landesaufnahme): Księstwo Górno-Śląskie 1763 (Herzogtum Ober-Schlesien 1763)

<https://mapire.eu/de/map/firstsurvey-silesia/?layers=osm%2C154&bbox=2023445.790079433%2C6415057.254895444%2C2047743.2104455833%2C6422700.957723961>

<https://mapire.eu/de/map/firstsurvey-silesia/?layers=osm%2C154&bbox=2023445.790079433%2C6415057.254895444%2C2047743.2104455833%2C6422700.957723961>







Brak potwierdzenia istnienia obiektu (widoczne budynki w lokalizacji).

Mapa józefińska (Józef II), w wersji czeskiej (pierwsze mapowanie – Josephinische Landesaufnahme): Księstwo Górno-Śląskie 1763 (Herzogtum Ober-Schlesien 1763)

[http://oldmaps.geolab.cz/map\\_region.pl?lang=cs&map\\_root=1vm&map\\_region=sl](http://oldmaps.geolab.cz/map_region.pl?lang=cs&map_root=1vm&map_region=sl)

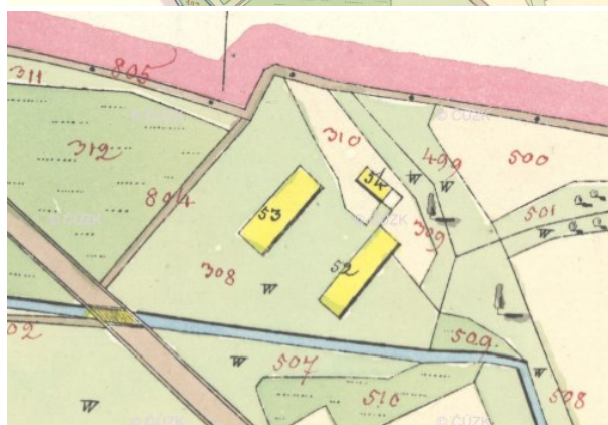


Potwierdzenie istnienia lokalizacji (budynki z prawej strony to część folwarku).

Mapa franciszkańska (Franciszek II/I), w wersji austriackiej (drugie mapowanie - Franziszeische Landesaufnahme): Morawy i Śląsk 1836–1842 (Mähren und Schlesien 1836–1842)

[https://mapire.eu/de/map/secondsurvey-](https://mapire.eu/de/map/secondsurvey-moravia/?layers=osm%2C62&bbox=1957740.4870870581%2C6372705.936672876%2C2152119.8500162615%2C6433855.559301017)

[moravia/?layers=osm%2C62&bbox=1957740.4870870581%2C6372705.936672876%2C2152119.8500162615%2C6433855.559301017](https://mapire.eu/de/map/secondsurvey-moravia/?layers=osm%2C62&bbox=1957740.4870870581%2C6372705.936672876%2C2152119.8500162615%2C6433855.559301017)



Potwierdzenie istnienia obiektu.

Kataster austriacki (franciszkański)

Tereny Czech: <https://archivnimapy.cuzk.cz>







Brak potwierdzenie obiektu (w lokalizacji nowy folwark Martinhof należący do majątku w Lutynii Niemieckiej).

Mapa monarchii Habsburgów 1869-1887 (trzecie mapowanie - Franzisco-Josephinische Landesaufnahme) w skali 1:25000  
<https://mapire.eu/de/map/thirdsurvey25000/?layers=osm%2C129&bbox=2109361.0098719993%2C6019414.765210961%2C2133658.4302381496%2C6027058.468039478>



Brak potwierdzenie obiektu (w lokalizacji nowy folwark Martinhof należący do majątku w Lutynii Niemieckiej).

Mapa monarchii Habsburgów 1869-1887 (trzecie mapowanie - Franzisco-Josephinische Landesaufnahme) w skali 1:25000 w wersji czeskiej  
[http://oldmaps.geolab.cz/map\\_region.pl?lang=cs&map\\_root=3vm&map\\_region=25](http://oldmaps.geolab.cz/map_region.pl?lang=cs&map_root=3vm&map_region=25)

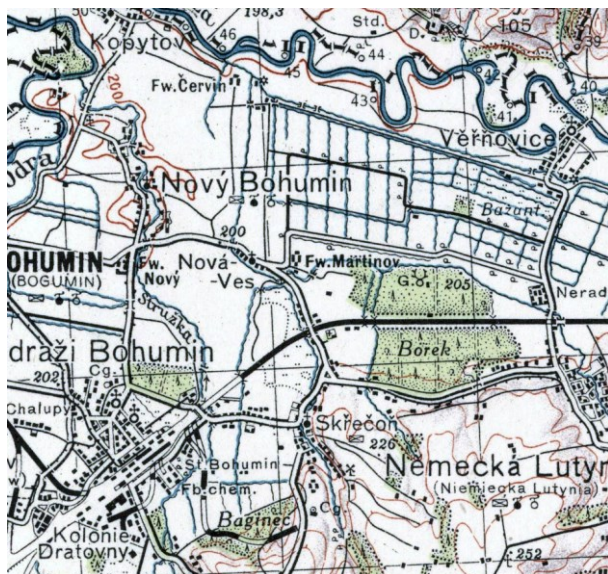




Brak potwierdzenie obiektu (w lokalizacji nowy folwark Martinhof należący do majątku w Lutynii Niemieckiej).

Mapa monarchii Habsburgów 1869-1887 (trzecie mapowanie - Franzisco-Josephinische Landesaufnahme) w skali 1:75000  
<https://mapire.eu/de/map/thirdsurvey75000/?layers=osm%2C43&bbox=1901067.7191377215%2C6130849.589013578%2C1913216.4293207966%2C6134671.440427838>





Brak potwierdzenie obiektu – mapa górna z 1926 r.  
lub brak – mapa dolna z 1934 r.

Mapy polska WIG z okresu 20-lecia międzywojennego w skali  
<http://igrek.amzp.pl/mapindex.php?cat=WIG100&listtype=standard&listsort=sortoption1>



## Ikonografia historyczna (przemiany architektoniczne)

- nie znaleziono

## Stan obecny

**Opis:** Obiekt nie istnieje.



Widok ogólny.

Google Maps

## Bibliografia

-nie znaleziono

## Wnioski i wytyczne

Zaleca się poszukiwanie materiału źródłowego w celu jego archiwizacji.





LP	Miejscowość	Kraj	Typ obiektu	Lokalizacja
137.	SOLCA cz. Solca, niem. Solza	CZ	dwór	49.827087, 18.511420

### Folwark Solca (stary)

**Uwagi o lokalizacji:** Solca po raz pierwszy jest wzmiankowana w roku 1223.

**Powstanie:** Występuje jedynie na mapach XVIII wiecznych.

**Właściciel/budowniczy:**

**Uwagi o obiekcie:** obiekt hipotetyczny.

**Obecna funkcja obiektu:** obiekt nie istnieje.

**Typ rezydencji:** dwór. **Podtyp rezydencji:** ??.

**Rejestracja:**

**Określenia:** (niem.) brak

**Kod obiektu:** (charakterystyka obiektu niepewna)

KD\_W2 / ZD\_??-W5 / PZ\_O-04 / FZ\_RE / NO / D3 / F4 / E\_SZ / RS\_W-O / ZOO-P / B\_M-DC

### Analiza urbanizacyjna

Województwo (PL) Kraj (CZ)	Powiat	Gmina / Miasto	Dzielnica / Wieś
Morawsko-śląski	Karwina	Karwina	Doły Solca

**Dostępność komunikacyjna:** Obiekt znajdował się przy drodze lokalnej.

**Dostępność wizualna:** Obiekt nie istnieje.



## Potwierdzenie lokalizacji (mapy)



Brak potwierdzenia istnienia obiektu.

Mapa Księstwa Cieszyńskiego (Ducatus in Silesia superiore Teschinensis) Jonasa Nigrinusa z 1724  
[https://upload.wikimedia.org/wikipedia/commons/9/91/Jonas\\_Nigrinus%2C\\_Ducatus\\_Teschinensis.jpg](https://upload.wikimedia.org/wikipedia/commons/9/91/Jonas_Nigrinus%2C_Ducatus_Teschinensis.jpg)



Brak potwierdzenia istnienia obiektu (zaznaczona rezydencja w Stonawie).

Mapa Księstwa Cieszyńskiego (Principatus Silesiae Teschinensis) Matthäusa Schubartha z roku 1736  
[https://upload.wikimedia.org/wikipedia/commons/b/b3/Matthaeus\\_Schubarth%2C\\_Ducatus\\_Teschinensis.jpg](https://upload.wikimedia.org/wikipedia/commons/b/b3/Matthaeus_Schubarth%2C_Ducatus_Teschinensis.jpg)



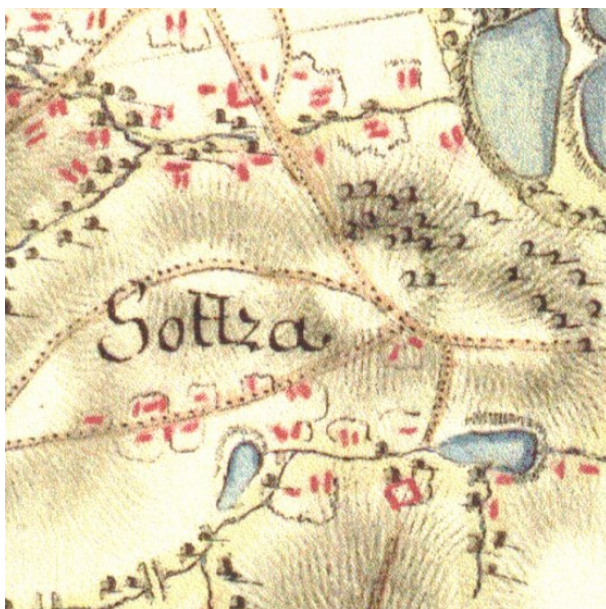


Brak potwierdzenia istnienia obiektu (zaznaczony obiekt o większym znaczeniu).

Mapa józefińska (Józef II), w wersji austriackiej (pierwsze mapowanie – Josephinische Landesaufnahme): Księstwo Górno-Śląskie 1763 (Herzogtum Ober-Schlesien 1763)

[https://mapire.eu/de/map/firstsurvey-](https://mapire.eu/de/map/firstsurvey-silesia/?layers=osm%2C154&bbox=2023445.790079433%2C6415057.254895444%2C2047743.2104455833%2C6422700.95723961)

[silesia/?layers=osm%2C154&bbox=2023445.790079433%2C6415057.254895444%2C2047743.2104455833%2C6422700.95723961](https://mapire.eu/de/map/firstsurvey-silesia/?layers=osm%2C154&bbox=2023445.790079433%2C6415057.254895444%2C2047743.2104455833%2C6422700.95723961)



Brak potwierdzenia istnienia obiektu (zaznaczony obiekt o większym znaczeniu).

Mapa józefińska (Józef II), w wersji czeskiej (pierwsze mapowanie – Josephinische Landesaufnahme): Księstwo Górno-Śląskie 1763 (Herzogtum Ober-Schlesien 1763)

[http://oldmaps.geolab.cz/map\\_region.pl?lang=cs&map\\_root=1vm&map\\_region=sl](http://oldmaps.geolab.cz/map_region.pl?lang=cs&map_root=1vm&map_region=sl)





Brak potwierdzenie istnienia obiektu.

Mapa franciszkańska (Franciszek II/I), w wersji austriackiej (drugie mapowanie - Franziszeische Landesaufnahme): Morawy i Śląsk 1836–1842 (Mähren und Schlesien 1836–1842)

<https://mapire.eu/de/map/secondsurvey-moravia/?layers=osm%2C62&bbox=1957740.4870870581%2C6372705.936672876%2C2152119.8500162615%2C6433855.559301017>



Brak potwierdzenie istnienia obiektu.

Kataster austriacki (franciszkański)

Tereny Czech: <https://archivnimapy.cuzk.cz>



Brak potwierdzenie istnienia obiektu.

Mapa monarchii Habsburgów 1869-1887 (trzecie mapowanie - Franzisco-Josephinische Landesaufnahme) w skali 1:25000

<https://mapire.eu/de/map/thirdsurvey25000/?layers=osm%2C129&bbox=2109361.0098719993%2C6019414.765210961%2C2133658.4302381496%2C6027058.468039478>



Brak potwierdzenie istnienia obiektu.

Mapa monarchii Habsburgów 1869-1887 (trzecie mapowanie - Franzisco-Josephinische Landesaufnahme) w skali 1:25000 w wersji czeskiej

[http://oldmaps.geolab.cz/map\\_region.pl?lang=cs&map\\_root=3vm&map\\_region=25](http://oldmaps.geolab.cz/map_region.pl?lang=cs&map_root=3vm&map_region=25)



Brak potwierdzenie istnienia obiektu.

Mapa monarchii Habsburgów 1869-1887 (trzecie mapowanie - Franzisco-Josephinische Landesaufnahme) w skali 1:75000

<https://mapire.eu/de/map/thirdsurvey75000/?layers=osm%2C43&bbox=1901067.7191377215%2C6130849.589013578%2C1913216.4293207966%2C6134671.440427838>





Brak potwierdzenie obiektu – mapa górna z 1921 r.  
lub brak – mapa dolna z 1934 r.

Mapy polska WIG z okresu 20-lecia międzywojennego w skali  
<http://igrek.amzp.pl/mapindex.php?cat=WIG100&listtype=standard&listsort=sortoption1>





## Ikonografia historyczna (przemiany architektoniczne)

- nie znaleziono

## Stan obecny

**Opis:** Obiekt nie istnieje.



Widok ogólny.

Google Maps

## Bibliografia

-nie znaleziono

## Wnioski i wytyczne

Zaleca się poszukiwanie materiału źródłowego w celu jego archiwizacji.



LP	Miejscowość	Kraj	Typ obiektu	Lokalizacja
137a.	SOLCA cz. Solca, niem. Solza	CZ	dwór	49.832342, 18.505647

### Folwark Solca

**Uwagi o lokalizacji:** Solca po raz pierwszy jest wzmiankowana w roku 1223.

**Powstanie:**

**Właściciel/budowniczy:**

**Uwagi o obiekcie:** występuje na mapach XIX wiecznych.

**Obecna funkcja obiektu:** obiekt nie istnieje, zburzony ostatecznie w roku 1953.

**Typ rezydencji:** dwór. **Podtyp rezydencji:** dwór parterowy.

**Rejestracja:**

**Określenia:** (niem.) Hof

**Kod obiektu:** (charakterystyka obiektu niepewna)

KD\_W2 / ZD\_DP-W5 / PZ\_O-O4 / FZ\_RE / NO / D3 / F4 / E\_SZ / RS\_W-O / ZOO-P / B\_M-DC

### Analiza urbanizacyjna

Województwo (PL) Kraj (CZ)	Powiat	Gmina / Miasto	Dzielnica / Wieś
Morawsko-śląski	Karwina	Karwina	Doły Solca

**Dostępność komunikacyjna:** Obiekt znajdował się przy drodze lokalnej.

**Dostępność wizualna:** Obiekt nie istnieje.



## Potwierdzenie lokalizacji (mapy)



Brak potwierdzenia istnienia obiektu.

Mapa Księstwa Cieszyńskiego (Ducatus in Silesia superiore Teschinensis) Jonasa Nigrinusa z 1724  
[https://upload.wikimedia.org/wikipedia/commons/9/91/Jonas\\_Nigrinus%2C\\_Ducatus\\_Teschinensis.jpg](https://upload.wikimedia.org/wikipedia/commons/9/91/Jonas_Nigrinus%2C_Ducatus_Teschinensis.jpg)



Brak potwierdzenia istnienia obiektu (zaznaczona rezydencja w Stonawie).

Mapa Księstwa Cieszyńskiego (Principatus Silesiae Teschinensis) Matthäusa Schubartha z roku 1736  
[https://upload.wikimedia.org/wikipedia/commons/b/b3/Matthaeus\\_Schubarth%2C\\_Ducatus\\_Teschinensis.jpg](https://upload.wikimedia.org/wikipedia/commons/b/b3/Matthaeus_Schubarth%2C_Ducatus_Teschinensis.jpg)



Brak potwierdzenia istnienia obiektu.

Mapa józefińska (Józef II), w wersji austriackiej (pierwsze mapowanie – Josephinische Landesaufnahme): Księstwo Górno-Śląskie 1763 (Herzogtum Ober-Schlesien 1763)  
<https://mapire.eu/de/map/firstsurvey-silesia/?layers=osm%2C154&bbox=2023445.790079433%2C6415057.254895444%2C2047743.2104455833%2C6422700.957723961>






Brak potwierdzenia istnienia obiektu.

Mapa józefińska (Józef II), w wersji czeskiej (pierwsze mapowanie – Josephinische Landesaufnahme): Księstwo Górno-Śląskie 1763 (Herzogtum Ober-Schlesien 1763)

[http://oldmaps.geolab.cz/map\\_region.pl?lang=cs&map\\_root=1vm&map\\_region=sl](http://oldmaps.geolab.cz/map_region.pl?lang=cs&map_root=1vm&map_region=sl)



Potwierdzenie istnienia obiektu jako Solzer Hof.

Mapa franciszkańska (Franciszek II/I), w wersji austriackiej (drugie mapowanie - Franziszeische Landesaufnahme): Morawy i Śląsk 1836–1842 (Mähren und Schlesien 1836–1842)

<https://mapire.eu/de/map/secondsurvey-moravia/?layers=osm%2C62&bbox=1957740.4870870581%2C6372705.936672876%2C2152119.8500162615%2C6433855.559301017>



Potwierdzenie istnienia obiektu jako Solzerhof.

Kataster austriacki (franciszkański)

Tereny Czech: <https://archivnimapy.cuzk.cz>



Potwierdzenie istnienia obiektu (M.H.).

Mapa monarchii Habsburgów 1869-1887 (trzecie mapowanie - Franzisco-Josephinische Landesaufnahme) w skali 1:25000  
<https://mapire.eu/de/map/thirdsurvey25000/?layers=osm%2C129&bbox=2109361.0098719993%2C6019414.765210961%2C2133658.4302381496%2C6027058.468039478>





Potwierdzenie istnienia obiektu.

Mapa monarchii Habsburgów 1869-1887 (trzecie mapowanie - Franzisco-Josephinische Landesaufnahme) w skali 1:25000 w wersji czeskiej

[http://oldmaps.geolab.cz/map\\_region.pl?lang=cs&map\\_root=3vm&map\\_region=25](http://oldmaps.geolab.cz/map_region.pl?lang=cs&map_root=3vm&map_region=25)



Brak potwierdzenie istnienia obiektu. Obiekt widoczny na mapie.

Mapa monarchii Habsburgów 1869-1887 (trzecie mapowanie - Franzisco-Josephinische Landesaufnahme) w skali 1:75000

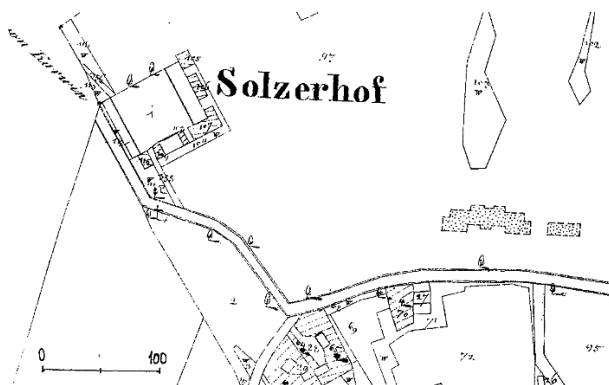
<https://mapire.eu/de/map/thirdsurvey75000/?layers=osm%2C43&bbox=1901067.7191377215%2C6130849.589013578%2C1913216.4293207966%2C6134671.440427838>







Brak potwierdzenie obiektu – mapa górna z 1921 r. (obiekt widoczny na mapie)  
lub brak – mapa dolna z 1934 r. (obiekt widoczny na mapie, z 3 zaznaczono 2 budynki)  
Mapy polska WIG z okresu 20-lecia międzywojennego w skali  
<http://igrek.amzp.pl/mapindex.php?cat=WIG100&listtype=standard&listsort=sortoption1>



Potwierdzenie istnienia obiektu.  
Kataster czeski po roku 1920.  
<https://www.hrady.cz/index.php?OID=2331&PARAM=2>



## Ikonomia historyczna (przemiany architektoniczne)

- nie znaleziono



Lata 1920-1925. Ogólny wygląd na nieistniejącego folwarku w Solcy.

[https://www.fotopolska.eu/Karwina\\_Karvin%C3%A1/b349660,Folwark.html?f=1494697-foto](https://www.fotopolska.eu/Karwina_Karvin%C3%A1/b349660,Folwark.html?f=1494697-foto)





## Stan obecny

**Opis:** Obiekt nie istnieje.



Widok ogólny.  
Google Maps

## Bibliografia

-nie znaleziono

## Wnioski i wytyczne

Zaleca się poszukiwanie materiału źródłowego w celu jego archiwizacji.





LP	Miejscowość	Kraj	Typ obiektu	Lokalizacja
137b.	SOLCA cz. Solca, niem. Solza	CZ	dwór	49.832164, 18.509969

### Pałac Solca

**Uwagi o lokalizacji:** Solca po raz pierwszy jest wzmiankowana w roku 1223.

**Powstanie:** 1873.

**Właściciel/budowniczy:** Heinrich Larisch von Moennich II

**Uwagi o obiekcie:** w 1905 r. przy głównym wejściu dodano portyk kolumnowy z balkonem. Do czasu odbudowy po pożarze w latach 1947–1950 zamek miał formę dwupiętrowej neorenesansowej budowli. Jednak w 1950 r. nie było części wschodniej i był to tylko parterowy budynek.

**Obecna funkcja obiektu:** obiekt spłonął 5 grudnia 1944 r., zburzony w roku 1953.

**Typ rezydencji:** willa. **Podtyp rezydencji:** pałac willowy.

**Rejestracja:**

**Określenia:** (niem.) Schloss

**Kod obiektu:** (charakterystyka obiektu niepewna)

KW\_W2 / ZW\_PŁ -W4 / PZ\_O-O2 / FZ\_RE / NO / D3 / F4 / E\_SZ / RS\_W-O / ZOO-P / B\_M-DC

### Analiza urbanizacyjna

Województwo (PL) Kraj (CZ)	Powiat	Gmina / Miasto	Dzielnica / Wieś
Morawsko-śląski	Karwina	Karwina	Doły Solca

**Dostępność komunikacyjna:** Obiekt znajdował się przy drodze lokalnej.

**Dostępność wizualna:** Obiekt nie istnieje.



## Potwierdzenie lokalizacji (mapy)



Brak potwierdzenia istnienia obiektu.

Mapa Księstwa Cieszyńskiego (Ducatus in Silesia superiore Teschinensis) Jonasa Nigrinusa z 1724  
[https://upload.wikimedia.org/wikipedia/commons/9/91/Jonas\\_Nigrinus%2C\\_Ducatus\\_Teschinensis.jpg](https://upload.wikimedia.org/wikipedia/commons/9/91/Jonas_Nigrinus%2C_Ducatus_Teschinensis.jpg)



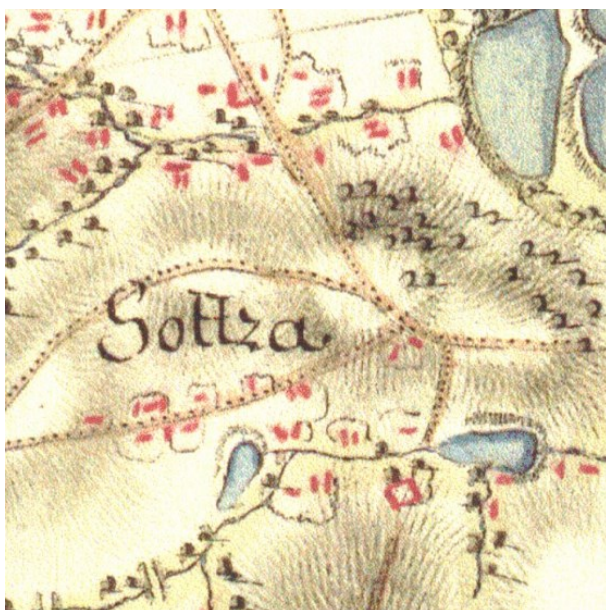
Brak potwierdzenia istnienia obiektu (zaznaczona rezydencja w Stonawie).

Mapa Księstwa Cieszyńskiego (Principatus Silesiae Teschinensis) Matthäusa Schubartha z roku 1736  
[https://upload.wikimedia.org/wikipedia/commons/b/b3/Matthaeus\\_Schubarth%2C\\_Ducatus\\_Teschinensis.jpg](https://upload.wikimedia.org/wikipedia/commons/b/b3/Matthaeus_Schubarth%2C_Ducatus_Teschinensis.jpg)



Brak potwierdzenia istnienia obiektu.

Mapa józefińska (Józef II), w wersji austriackiej (pierwsze mapowanie – Josephinische Landesaufnahme): Księstwo Górno-Śląskie 1763 (Herzogtum Ober-Schlesien 1763)  
<https://mapire.eu/de/map/firstsurvey-silesia/?layers=osm%2C154&bbox=2023445.790079433%2C6415057.254895444%2C2047743.2104455833%2C6422700.957723961>



Brak potwierdzenia istnienia obiektu.

Mapa józefińska (Józef II), w wersji czeskiej (pierwsze mapowanie – Josephinische Landesaufnahme): Księstwo Górno-Śląskie 1763 (Herzogtum Ober-Schlesien 1763)

[http://oldmaps.geolab.cz/map\\_region.pl?lang=cs&map\\_root=1vm&map\\_region=sl](http://oldmaps.geolab.cz/map_region.pl?lang=cs&map_root=1vm&map_region=sl)



Brak potwierdzenia istnienia obiektu.

Mapa franciszkańska (Franciszek II/I), w wersji austriackiej (drugie mapowanie - Franziszeische Landesaufnahme): Morawy i Śląsk 1836–1842 (Mähren und Schlesien 1836–1842)

<https://mapire.eu/de/map/secondsurvey-moravia/?layers=osm%2C62&bbox=1957740.4870870581%2C6372705.936672876%2C2152119.8500162615%2C6433855.559301017>





Brak potwierdzenia istnienia obiektu.  
Kataster austriacki (franciszkański)  
Tereny Czech: <https://archivnimapy.cuzk.cz>



Potwierdzenie istnienia obiektu jako Schloss.

Mapa monarchii Habsburgów 1869-1887 (trzecie mapowanie - Franzisco-Josephinische Landesaufnahme) w skali 1:25000  
<https://mapire.eu/de/map/thirdsurvey25000/?layers=osm%2C129&bbox=2109361.0098719993%2C6019414.765210961%2C2133658.4302381496%2C6027058.468039478>



Potwierdzenie istnienia obiektu jako Schloss.

Mapa monarchii Habsburgów 1869-1887 (trzecie mapowanie - Franzisco-Josephinische Landesaufnahme) w skali 1:25000  
w wersji czeskiej  
[http://oldmaps.geolab.cz/map\\_region.pl?lang=cs&map\\_root=3vm&map\\_region=25](http://oldmaps.geolab.cz/map_region.pl?lang=cs&map_root=3vm&map_region=25)



Potwierdzenie istnienia obiektu jako Schloss.

Mapa monarchii Habsburgów 1869-1887 (trzecie mapowanie - Franzisco-Josephinische Landesaufnahme) w skali 1:75000  
<https://mapire.eu/de/map/thirdsurvey75000/?layers=osm%2C43&bbox=1901067.7191377215%2C6130849.589013578%2C1913216.4293207966%2C6134671.440427838>



Potwierdzenie obiektu jako Schloss – mapa górna z 1921 r.

lub dwór – mapa dolna z 1934 r.

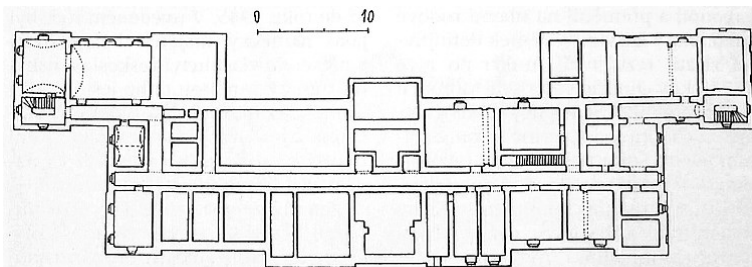
Mapy polska WIG z okresu 20-lecia międzywojennego w skali  
<http://igrek.amzp.pl/mapindex.php?cat=WIG100&listtype=standard&listsort=sortoption1>





## Ikonografia historyczna (przemiany architektoniczne)

- nie znaleziono



Plan piwnic pałacu Solca.

<https://www.hrady.cz/index.php?OID=2331&PARAM=2>



Elewacja północna (fasada) w roku 1890 (brak portyku i balkonu)

Ze zbiorów Mariusza Makowskiego






Elewacja północna (fasada) przed 1905 rokiem.  
<https://www.valka.cz/Karvina-Solca-t176358>



Elewacja północna (fasada) przed 1905 rokiem.  
Ze zbiorów Mariusza Makowskiego



Szkic z dokumentacji portyku i balkonu (rok 1905).  
Ze zbiorów Mariusza Makowskiego



Elewacja północna (fasada) po 1905 roku (widoczny balkon z portykiem)





Elewacja południowo zachodnia. Początek XX wieku.  
Ze zbiorów Mariusza Makowskiego







Widok okolicy i pałacu od strony południowo-wschodniej przed rokiem 1910 (brak domu dla służby).

Ze zbiorów Mariusza Makowskiego



Elewacja północna (fasada) i zachodnia. Początek XX wieku (po roku 1905).

Ze zbiorów Mariusza Makowskiego



Widok okolicy i pałacu od południa po roku 1910 (istnieje już dom dla służby)

<https://www.karvina.cz/deje-se/solca-nejvetsi-zamek-tesinskeho-slezska>



Elewacja południowo zachodnia. Początek XX wieku (po roku 1910). Prawdopodobnie 1912.  
Ze zbiorów Mariusza Makowskiego







Elewacja południowo zachodnia. Początek XX wieku (po roku 1910). Prawdopodobnie 1913.  
Ze zbiorów Mariusza Makowskiego



Elewacja północna. Rok 1918.  
Ze zbiorów Mariusza Makowskiego





Elewacja północna. Rok 1921.  
Ze zbiorów Mariusza Makowskiego



Elewacja południowa. Rok 1930.  
Ze zbiorów Mariusza Makowskiego





Widok od strony południowej. Rok 1933.  
Ze zbiorów Mariusza Makowskiego



Widok pałacu od strony południowo-zachodniej w roku 1935.  
[http://www.archives.cz/web/SK/fotografie/zamek\\_solca/](http://www.archives.cz/web/SK/fotografie/zamek_solca/)




Elewacja południowo zachodnia. Początek XX wieku (po roku 1910).  
Ze zbiorów Mariusza Makowskiego






Widok pałacu od strony północnej około roku 1935.  
Ze zbiorów Mariusza Makowskiego



Widok pałacu od strony południowej. Lata 30-te.  
<https://aukro.cz/karvina-zamek-solca-5-ww3-6943008319>







Widok północnej elewacji. Rok 1940.  
Ze zbiorów Mariusza Makowskiego





1940

Ze zbiorów Mariusza Makowskiego



Elewacja południowa. Okres II Wojny Światowej.

<https://fotokresy.pl/palace,0,20/woj.zaolzie.html>











Pałac po pożarze. Grudzień 1944 roku.  
Ze zbiorów Mariusza Makowskiego



Inne ujęcie ruin. Rok 1944  
[http://www.archives.cz/web/SK/fotografie/zamek\\_solca/](http://www.archives.cz/web/SK/fotografie/zamek_solca/)

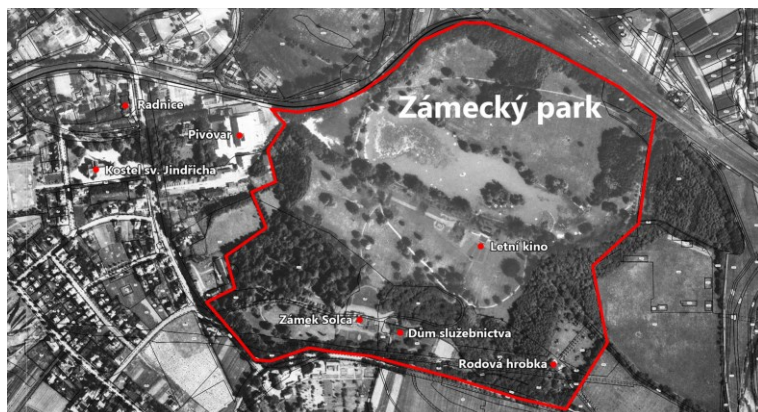




Elewacja południowo zachodnia po pożarze. Prawdopodobnie styczeń 1945.  
Ze zbiorów Mariusza Makowskiego



Zdjęcie lotnicze pałacu Solca w roku 1947. Pokazuje ono, że najbardziej zniszczona była zachodnia strona pałacu a nie wschodnia jak podają niektóre źródła (comp. <https://www.hrady.cz/index.php?OID=2331&PARAM=11&tid=5161&pos=800>).  
Ze zbiorów Mariusza Makowskiego



Granice pałacowego parku.

[https://www.idnes.cz/ostrava/zpravy/film-stara-karvina-art-klapka-karvinna-dokument-poddolovani.A181005\\_132338\\_ostrava-zpravy\\_woj/foto/JOG6da12e\\_Leteckpohlednaparkzroku1947.png](https://www.idnes.cz/ostrava/zpravy/film-stara-karvina-art-klapka-karvinna-dokument-poddolovani.A181005_132338_ostrava-zpravy_woj/foto/JOG6da12e_Leteckpohlednaparkzroku1947.png)



Otwarte kino w parku zamkowym. Lata 50-te..

[https://www.idnes.cz/ostrava/zpravy/film-stara-karvina-art-klapka-karvinna-dokument-poddolovani.A181005\\_132338\\_ostrava-zpravy\\_woj/foto/JOG6da130\\_Letnkino.jpg](https://www.idnes.cz/ostrava/zpravy/film-stara-karvina-art-klapka-karvinna-dokument-poddolovani.A181005_132338_ostrava-zpravy_woj/foto/JOG6da130_Letnkino.jpg)



## Stan obecny

**Opis:** Obiekt nie istnieje.



Widok ogólny.

Google Maps

## Bibliografia

<http://www.zanikleobce.cz/index.php?obec=4427>

<https://www.hrady.cz/index.php?OID=2331>

<http://www.archives.cz/web/SK/fotografie/#z-mek-solca>

[https://www.tyden.cz/rubriky/relax/cestovani/dnesni-karvina-aneb-misto-solcy-pilnok\\_144672.html](https://www.tyden.cz/rubriky/relax/cestovani/dnesni-karvina-aneb-misto-solcy-pilnok_144672.html)

<https://mapy.cz/zakladni?x=18.4955379&y=49.8103118&z=13&source=base&id=2115286>

<https://www.karvina.cz/deje-se/solca-nejvetsi-zamek-tesinskeho-slezska>

M. Makowski: Szlacheckie siedziby na Śląsku Cieszyńskim. Cieszyn: Regio/Muzeum Śląska Cieszyńskiego, 2005, s. 162-171.

F. Musil, M. Plaček, J. Úlovec, Zaniklé hrady, zámky a tvrže Čech, Moravy a Slezska po roce 1945, Nakladatelství Libri, 2005, s.139.

A. Rebrová, Zámek Solca, Vlastivědné listy 1990, Vol. 16, Z. 2, s.48-49.

## Wnioski i wytyczne

Zaleca się poszukiwanie materiału źródłowego w celu jego archiwizacji.





LP	Miejscowość	Kraj	Typ obiektu	Lokalizacja
138.	STANISŁOWICE cz. Stanislavice, niem. Stanislowitz, Stänzelsdorf	CZ	dwór	49.759664, 18.547251

### Folwark Stanisławice (stary, Górny)

**Uwagi o lokalizacji:** Stanisławice po raz pierwszy są wzmiankowane w roku 1438.

**Powstanie:** przed XVIII wiekiem.

**Właściciel/budowniczy:**

**Uwagi o obiekcie:** Obiekt hipotetyczny.

**Obecna funkcja obiektu:** Obiekt nie istnieje.

**Typ rezydencji:** dwór. **Podtyp rezydencji:** ??.

**Rejestracja:**

**Określenia:** (niem.) SchlossHof

**Kod obiektu:** (charakterystyka obiektu niepewna)

KD\_W2 / ZD\_??-W5 / PZ\_O-04 / FZ\_RE / NO / D3 / F4 / E\_SZ / RS\_W-O / ZOO-P / B\_M-DC

### Analiza urbanizacyjna

Województwo (PL) Kraj (CZ)	Powiat	Gmina / Miasto	Dzielnica / Wieś
Morawsko-śląski	Karwina	Czeski Cieszyn	Stanisławice

**Dostępność komunikacyjna:** Obiekt znajdował się przy drodze lokalnej.

**Dostępność wizualna:** Obiekt nie istnieje.



## Potwierdzenie lokalizacji (mapy)



Potwierdzenia istnienia obiektu.

Mapa Księstwa Cieszyńskiego (Ducatus in Silesia superiore Teschinensis) Jonasa Nigrinusa z 1724  
[https://upload.wikimedia.org/wikipedia/commons/9/91/Jonas\\_Nigrinus%2C\\_Ducatus\\_Teschinensis.jpg](https://upload.wikimedia.org/wikipedia/commons/9/91/Jonas_Nigrinus%2C_Ducatus_Teschinensis.jpg)



Brak potwierdzenia istnienia obiektu (pośrednie potwierdzenie).

Mapa Księstwa Cieszyńskiego (Principatus Silesiae Teschinensis) Matthäusa Schubartha z roku 1736  
[https://upload.wikimedia.org/wikipedia/commons/b/b3/Matthaeus\\_Schubarth%2C\\_Ducatus\\_Teschinensis.jpg](https://upload.wikimedia.org/wikipedia/commons/b/b3/Matthaeus_Schubarth%2C_Ducatus_Teschinensis.jpg)



Brak potwierdzenia istnienia obiektu. Chociaż zaznaczono obiekt o znaczeniu lokalnym).

Mapa józefińska (Józef II), w wersji austriackiej (pierwsze mapowanie – Josephinische Landesaufnahme): Księstwo Górno-Śląskie 1763 (Herzogtum Ober-Schlesien 1763)  
<https://mapire.eu/de/map/firstsurvey-silesia/?layers=osm%2C154&bbox=2023445.790079433%2C6415057.254895444%2C2047743.2104455833%2C6422700.957723961>



Brak potwierdzenia istnienia obiektu (widoczny piec wapienny).

Mapa józefińska (Józef II), w wersji czeskiej (pierwsze mapowanie – Josephinische Landesaufnahme): Księstwo Górno-Śląskie 1763 (Herzogtum Ober-Schlesien 1763)

[http://oldmaps.geolab.cz/map\\_region.pl?lang=cs&map\\_root=1vm&map\\_region=sl](http://oldmaps.geolab.cz/map_region.pl?lang=cs&map_root=1vm&map_region=sl)







Potwierdzenie istnienia folwarku. Obiekt nowy.

Mapa franciszkańska (Franciszek II/I), w wersji austriackiej (drugie mapowanie - Franziszeische Landesaufnahme): Morawy i Śląsk 1836–1842 (Mähren und Schlesien 1836–1842)

[https://mapire.eu/de/map/secondsurvey-](https://mapire.eu/de/map/secondsurvey-moravia/?layers=osm%2C62&bbox=1957740.4870870581%2C6372705.936672876%2C2152119.8500162615%2C6433855.559301017)

[moravia/?layers=osm%2C62&bbox=1957740.4870870581%2C6372705.936672876%2C2152119.8500162615%2C6433855.559301017](https://mapire.eu/de/map/secondsurvey-moravia/?layers=osm%2C62&bbox=1957740.4870870581%2C6372705.936672876%2C2152119.8500162615%2C6433855.559301017)



Potwierdzenie istnienia folwarku. Obiekt nowy.

Kataster austriacki (franciszkański)

Tereny Czech: <https://archivnimapy.cuzk.cz>



Brak potwierdzenie obiektu (w lokalizacji budynku). Obiekt nowy.

Mapa monarchii Habsburgów 1869-1887 (trzecie mapowanie - Franzisco-Josephinische Landesaufnahme) w skali 1:25000  
<https://mapire.eu/de/map/thirdsurvey25000/?layers=osm%2C129&bbox=2109361.0098719993%2C6019414.765210961%2C2133658.4302381496%2C6027058.468039478>







Brak potwierdzenie obiektu (w lokalizacji budynki). Obiekt nowy.

Mapa monarchii Habsburgów 1869-1887 (trzecie mapowanie - Franzisco-Josephinische Landesaufnahme) w skali 1:25000 w wersji czeskiej

[http://oldmaps.geolab.cz/map\\_region.pl?lang=cs&map\\_root=3vm&map\\_region=25](http://oldmaps.geolab.cz/map_region.pl?lang=cs&map_root=3vm&map_region=25)



Brak potwierdzenie obiektu (w lokalizacji budynki). Obiekt nowy.

Mapa monarchii Habsburgów 1869-1887 (trzecie mapowanie - Franzisco-Josephinische Landesaufnahme) w skali 1:75000

<https://mapire.eu/de/map/thirdsurvey75000/?layers=osm%2C43&bbox=1901067.7191377215%2C6130849.589013578%2C1913216.4293207966%2C6134671.440427838>







Brak potwierdzenie obiektu – mapa górna z 1926 r.  
lub brak – mapa dolna z 1934 r.

Mapy polska WIG z okresu 20-lecia międzywojennego w skali  
<http://igrek.amzp.pl/mapindex.php?cat=WIG100&listtype=standard&listsort=sortoption1>



## Ikonografia historyczna (przemiany architektoniczne)

- nie znaleziono

## Stan obecny

**Opis:** Obiekt nie istnieje.



Widok ogólny.

Google Maps

## Bibliografia

<https://www.hrady.cz/index.php?OID=2917>

<http://www.zanikleobce.cz/index.php?detail=1464941>

## Wnioski i wytyczne

Zaleca się poszukiwanie materiału źródłowego w celu jego archiwizacji.



LP	Miejscowość	Kraj	Typ obiektu	Lokalizacja
138a	STANISŁOWICE cz. Stanislavice, niem. Stanislowitz, Stänzelsdorf	CZ	dwór	49.759664, 18.547251

### Dwór Stanisławice (Górny)

**Uwagi o lokalizacji:** Stanisławice po raz pierwszy są wzmiankowane ok. roku 1438.

**Powstanie:** 1775.

**Właściciel/budowniczy:** Jan Grešlovič.

**Uwagi o obiekcie:** Pełnił funkcję rezydencji do roku 1801. Potem był budynkiem biurowym.

**Obecna funkcja obiektu:** Obiekt nie istnieje. Zburzony w 1967 roku.

**Typ rezydencji:** dwór. **Podtyp rezydencji:** ??.

**Rejestracja:**

**Określenia:** (niem.) SchlossHof

**Kod obiektu:** (charakterystyka obiektu niepewna)

KD\_W2 / ZD\_??-W5 / PZ\_O-04 / FZ\_RE / NO / D3 / F4 / E\_SZ / RS\_W-O / ZOO-P / B\_M-DC

### Analiza urbanizacyjna

Województwo (PL) Kraj (CZ)	Powiat	Gmina / Miasto	Dzielnica / Wieś
Morawsko-śląski	Karwina	Czeski Cieszyn	Stanisławice

**Dostępność komunikacyjna:** Obiekt znajdował się przy drodze lokalnej.

**Dostępność wizualna:** Obiekt nie istnieje.





## Potwierdzenie lokalizacji (mapy)



Brak potwierdzenia istnienia obiektu.

Mapa Księstwa Cieszyńskiego (Ducatus in Silesia superiore Teschinensis) Jonasa Nigrinusa z 1724  
[https://upload.wikimedia.org/wikipedia/commons/9/91/Jonas\\_Nigrinus%2C\\_Ducatus\\_Teschinensis.jpg](https://upload.wikimedia.org/wikipedia/commons/9/91/Jonas_Nigrinus%2C_Ducatus_Teschinensis.jpg)



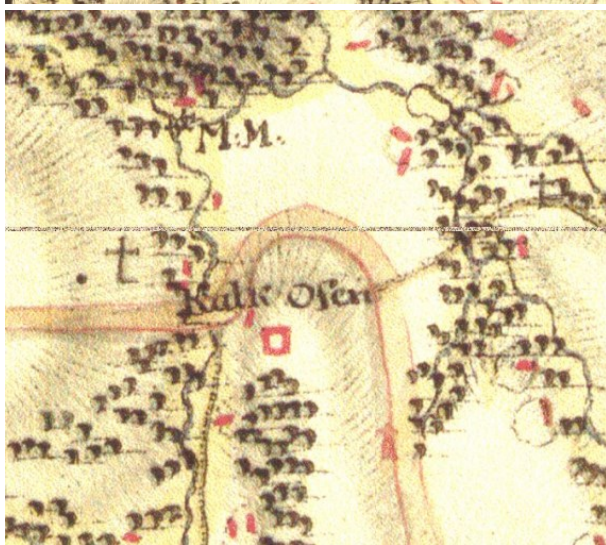
Brak potwierdzenia istnienia obiektu.

Mapa Księstwa Cieszyńskiego (Principatus Silesiae Teschinensis) Matthäusa Schubartha z roku 1736  
[https://upload.wikimedia.org/wikipedia/commons/b/b3/Matthaeus\\_Schubarth%2C\\_Ducatus\\_Teschinensis.jpg](https://upload.wikimedia.org/wikipedia/commons/b/b3/Matthaeus_Schubarth%2C_Ducatus_Teschinensis.jpg)



Brak potwierdzenia istnienia obiektu.

Mapa józefińska (Józef II), w wersji austriackiej (pierwsze mapowanie – Josephinische Landesaufnahme): Księstwo Górno-Śląskie 1763 (Herzogtum Ober-Schlesien 1763)  
<https://mapire.eu/de/map/firstsurvey-silesia/?layers=osm%2C154&bbox=2023445.790079433%2C6415057.254895444%2C2047743.2104455833%2C6422700.957723961>



Brak potwierdzenia istnienia obiektu (widoczny piec wapienny).

Mapa józefińska (Józef II), w wersji czeskiej (pierwsze mapowanie – Josephinische Landesaufnahme): Księstwo Górno-Śląskie 1763 (Herzogtum Ober-Schlesien 1763)

[http://oldmaps.geolab.cz/map\\_region.pl?lang=cs&map\\_root=1vm&map\\_region=sl](http://oldmaps.geolab.cz/map_region.pl?lang=cs&map_root=1vm&map_region=sl)







Potwierdzenie istnienia obiektu.

Mapa franciszkańska (Franciszek II/I), w wersji austriackiej (drugie mapowanie - Franziszeische Landesaufnahme): Morawy i Śląsk 1836–1842 (Mähren und Schlesien 1836–1842)

[https://mapire.eu/de/map/secondsurvey-](https://mapire.eu/de/map/secondsurvey-moravia/?layers=osm%2C62&bbox=1957740.4870870581%2C6372705.936672876%2C2152119.8500162615%2C643385)

[moravia/?layers=osm%2C62&bbox=1957740.4870870581%2C6372705.936672876%2C2152119.8500162615%2C6433855.559301017](https://mapire.eu/de/map/secondsurvey-moravia/?layers=osm%2C62&bbox=1957740.4870870581%2C6372705.936672876%2C2152119.8500162615%2C6433855.559301017)



Potwierdzenie istnienia obiektu.

Kataster austriacki (franciszkański)

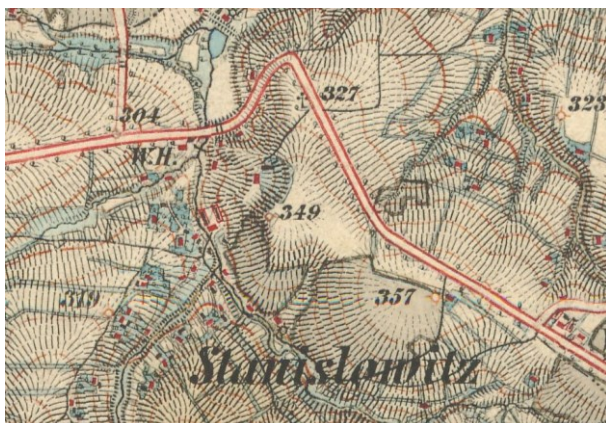
Tereny Czech: <https://archivnimapy.cuzk.cz>





Brak potwierdzenie obiektu (w lokalizacji budynku).

Mapa monarchii Habsburgów 1869-1887 (trzecie mapowanie - Franzisco-Josephinische Landesaufnahme) w skali 1:25000  
<https://mapire.eu/de/map/thirdsurvey25000/?layers=osm%2C129&bbox=2109361.0098719993%2C6019414.765210961%2C2133658.4302381496%2C6027058.468039478>





Brak potwierdzenie obiektu (w lokalizacji budynki).

Mapa monarchii Habsburgów 1869-1887 (trzecie mapowanie - Franzisco-Josephinische Landesaufnahme) w skali 1:25000 w wersji czeskiej

[http://oldmaps.geolab.cz/map\\_region.pl?lang=cs&map\\_root=3vm&map\\_region=25](http://oldmaps.geolab.cz/map_region.pl?lang=cs&map_root=3vm&map_region=25)



Brak potwierdzenie obiektu (w lokalizacji budynki).

Mapa monarchii Habsburgów 1869-1887 (trzecie mapowanie - Franzisco-Josephinische Landesaufnahme) w skali 1:75000

<https://mapire.eu/de/map/thirdsurvey75000/?layers=osm%2C43&bbox=1901067.7191377215%2C6130849.589013578%2C1913216.4293207966%2C6134671.440427838>





Brak potwierdzenie obiektu – mapa górna z 1926 r.  
lub brak – mapa dolna z 1934 r.

Mapy polska WIG z okresu 20-lecia międzywojennego w skali  
<http://igrek.amzp.pl/mapindex.php?cat=WIG100&listtype=standard&listsort=sortoption1>





## Ikonomia historyczna (przemiany architektoniczne)

- nie znaleziono



Widok dworu z lat 50-tych.

<https://www.hrady.cz/index.php?OID=2917&PARAM=2>

[https://www.hrady.cz/index.php?p=main\\_historicke\\_pohlednice&start=322](https://www.hrady.cz/index.php?p=main_historicke_pohlednice&start=322)



## Stan obecny

**Opis:** Obiekt nie istnieje.



Widok ogólny.  
Google Maps

## Bibliografia

<https://www.hrady.cz/index.php?OID=2917>  
<http://www.zanikleobce.cz/index.php?detail=1464941>

## Wnioski i wytyczne

Zaleca się poszukiwanie materiału źródłowego w celu jego archiwizacji.



LP	Miejscowość	Kraj	Typ obiektu	Lokalizacja
138b	STANISŁOWICE cz. Stanislavice, niem. Stanislowitz, Stänzelsdorf	CZ	dwór	49.749159, 18.544702

### Fowark Stanisławice (Dolny)

**Uwagi o lokalizacji:** Stanisławice po raz pierwszy są wzmiankowane ok. roku 1438.

**Powstanie:**

**Właściciel/budowniczy:**

**Uwagi o obiekcie:**

**Obecna funkcja obiektu:** Obiekt nie istnieje.

**Typ rezydencji:** dwór. **Podtyp rezydencji:** dwór parterowy.

**Rejestracja:**

**Określenia:** (niem.) M.H. Meierhof

**Kod obiektu:** (charakterystyka obiektu niepewna)

KD\_W2 / ZD\_DP-W5 / PZ\_O-O4 / FZ\_RE / NO / D3 / F4 / E\_SZ / RS\_W-O / ZOO-P / B\_M-DC

### Analiza urbanizacyjna

Województwo (PL) Kraj (CZ)	Powiat	Gmina / Miasto	Dzielnica / Wieś
Morawsko-śląski	Karwina	Czeski Cieszyn	Stanisławice

**Dostępność komunikacyjna:** Obiekt znajdował się przy drodze lokalnej.

**Dostępność wizualna:** Obiekt nie istnieje.



**Potwierdzenie lokalizacji (mapy)**

Brak potwierdzenia istnienia obiektu.

Mapa Księstwa Cieszyńskiego (Ducatus in Silesia superiore Teschinensis) Jonasa Nigrinusa z 1724  
[https://upload.wikimedia.org/wikipedia/commons/9/91/Jonas\\_Nigrinus%2C\\_Ducatus\\_Teschinensis.jpg](https://upload.wikimedia.org/wikipedia/commons/9/91/Jonas_Nigrinus%2C_Ducatus_Teschinensis.jpg)



Brak potwierdzenia istnienia obiektu.

Mapa Księstwa Cieszyńskiego (Principatus Silesiae Teschinensis) Matthäusa Schubartha z roku 1736  
[https://upload.wikimedia.org/wikipedia/commons/b/b3/Matthaeus\\_Schubarth%2C\\_Ducatus\\_Teschinensis.jpg](https://upload.wikimedia.org/wikipedia/commons/b/b3/Matthaeus_Schubarth%2C_Ducatus_Teschinensis.jpg)



Brak potwierdzenia istnienia obiektu.

Mapa józefińska (Józef II), w wersji austriackiej (pierwsze mapowanie – Josephinische Landesaufnahme): Księstwo Górno-Śląskie 1763 (Herzogtum Ober-Schlesien 1763)  
<https://mapire.eu/de/map/firstsurvey-silesia/?layers=osm%2C154&bbox=2023445.790079433%2C6415057.254895444%2C2047743.2104455833%2C6422700.957723961>



Brak potwierdzenia istnienia obiektu. Możliwy obiekt pomiędzy strumieniami

Mapa józefińska (Józef II), w wersji czeskiej (pierwsze mapowanie – Josephinische Landesaufnahme): Księstwo Górno-Śląskie 1763 (Herzogtum Ober-Schlesien 1763)

[http://oldmaps.geolab.cz/map\\_region.pl?lang=cs&map\\_root=1vm&map\\_region=sl](http://oldmaps.geolab.cz/map_region.pl?lang=cs&map_root=1vm&map_region=sl)





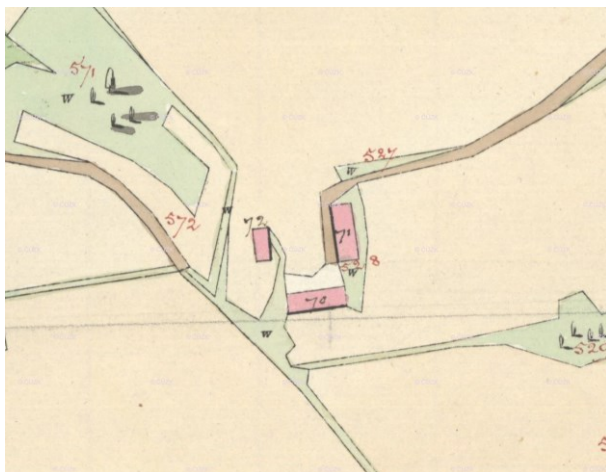


Brak potwierdzenie istnienia obiektu (w lokalizacji budynku).

Mapa franciszkańska (Franciszek II/I), w wersji austriackiej (drugie mapowanie - Franziszeische Landesaufnahme): Morawy i Śląsk 1836–1842 (Mähren und Schlesien 1836–1842)

[https://mapire.eu/de/map/secondsurvey-](https://mapire.eu/de/map/secondsurvey-moravia/?layers=osm%2C62&bbox=1957740.4870870581%2C6372705.936672876%2C2152119.8500162615%2C6433855.559301017)

[moravia/?layers=osm%2C62&bbox=1957740.4870870581%2C6372705.936672876%2C2152119.8500162615%2C6433855.559301017](https://mapire.eu/de/map/secondsurvey-moravia/?layers=osm%2C62&bbox=1957740.4870870581%2C6372705.936672876%2C2152119.8500162615%2C6433855.559301017)



Brak potwierdzenie istnienia obiektu (w lokalizacji budynku).

Kataster austriacki (franciszkański)

Tereny Czech: <https://archivnimapy.cuzk.cz>





Potwierdzenie istnienia obiektu.

Mapa monarchii Habsburgów 1869-1887 (trzecie mapowanie - Franzisco-Josephinische Landesaufnahme) w skali 1:25000  
<https://mapire.eu/de/map/thirdsurvey25000/?layers=osm%2C129&bbox=2109361.0098719993%2C6019414.765210961%2C2133658.4302381496%2C6027058.468039478>





Potwierdzenie istnienia obiektu.

Mapa monarchii Habsburgów 1869-1887 (trzecie mapowanie - Franzisco-Josephinische Landesaufnahme) w skali 1:25000 w wersji czeskiej

[http://oldmaps.geolab.cz/map\\_region.pl?lang=cs&map\\_root=3vm&map\\_region=25](http://oldmaps.geolab.cz/map_region.pl?lang=cs&map_root=3vm&map_region=25)



Potwierdzenie istnienia obiektu.

Mapa monarchii Habsburgów 1869-1887 (trzecie mapowanie - Franzisco-Josephinische Landesaufnahme) w skali 1:75000

<https://mapire.eu/de/map/thirdsurvey75000/?layers=osm%2C43&bbox=1901067.7191377215%2C6130849.589013578%2C1913216.4293207966%2C6134671.440427838>





Potwierdzenie obiektu jako Hof – mapa górna z 1926 r.  
lub folwark – mapa dolna z 1934 r.

Mapy polska WIG z okresu 20-lecia międzywojennego w skali  
<http://igrek.amzp.pl/mapindex.php?cat=WIG100&listtype=standard&listsort=sortoption1>





## Ikonografia historyczna (przemiany architektoniczne)

- nie znaleziono

## Stan obecny

**Opis:** Obiekt nie istnieje.



Widok ogólny.  
Google Maps

## Bibliografia

nie znaleziono

## Wnioski i wytyczne

Zaleca się poszukiwanie materiału źródłowego w celu jego archiwizacji.



LP	Miejscowość	Kraj	Typ obiektu	Lokalizacja
139.	STARE BIELSKO cz. Staré Bílsko, niem. Alt Bielitz	PL	dwór	49.824068, 19.020588

### Folwark Stare Bielsko (Dolny)

**Uwagi o lokalizacji:** Stare Bielsko jest po raz pierwszy wzmiankowana w roku 1452. Osada powstała w tym miejscu w XII wieku. W wieku XIII powstała obok osada Bielsko.

**Powstanie:** XVI wiek

**Właściciel/budowniczy:**

**Uwagi o obiekcie:**

**Obecna funkcja obiektu:** obiekt nie istnieje. W wieku XVIII dokonano generalnych przebudów.

**Typ rezydencji:** dwór. **Podtyp rezydencji:** ??.

**Rejestracja:**

**Określenia:** (niem.) Vorwerk

**Kod obiektu:** (charakterystyka obiektu niepewna)

KD\_W2 / ZD\_??-W5 / PZ\_O-04 / FZ\_RE / NO / D3 / F4 / E\_SZ / RS\_W-O / ZOO-P / B\_M-DC

### Analiza urbanistyczna

Województwo (PL) Kraj (CZ)	Powiat	Gmina / Miasto	Dzielnica / Wieś
Śląskie	Bielsko-Biała	Bielsko-Biała	Stare Bielsko

**Dostępność komunikacyjna:** Obiekt znajdował się obok drogi publicznej.

**Dostępność wizualna:** Obiekt nie istnieje.



## Potwierdzenie lokalizacji (mapy)



Brak potwierdzenie istnienia obiektu.

Mapa Księstwa Cieszyńskiego (Ducatus in Silesia superiore Teschinensis) Jonasa Nigrinusa z 1724  
[https://upload.wikimedia.org/wikipedia/commons/9/91/Jonas\\_Nigrinus%2C\\_Ducatus\\_Teschinensis.jpg](https://upload.wikimedia.org/wikipedia/commons/9/91/Jonas_Nigrinus%2C_Ducatus_Teschinensis.jpg)



Brak potwierdzenie istnienia obiektu.

Mapa Księstwa Cieszyńskiego (Principatus Silesiae Teschinensis) Matthäusa Schubartha z roku 1736  
[https://upload.wikimedia.org/wikipedia/commons/b/b3/Matthaeus\\_Schubarth%2C\\_Ducatus\\_Teschinensis.jpg](https://upload.wikimedia.org/wikipedia/commons/b/b3/Matthaeus_Schubarth%2C_Ducatus_Teschinensis.jpg)







Brak potwierdzenie istnienia obiektu.

Mapa józefińska (Józef II), w wersji austriackiej (pierwsze mapowanie – Josephinische Landesaufnahme): Księstwo Górno-Śląskie 1763 (Herzogtum Ober-Schlesien 1763)

<https://mapire.eu/de/map/firstsurvey-silesia/?layers=osm%2C154&bbox=2023445.790079433%2C6415057.254895444%2C2047743.2104455833%2C6422700.957723961>



Brak potwierdzenie istnienia obiektu.

Mapa józefińska (Józef II), w wersji czeskiej (pierwsze mapowanie – Josephinische Landesaufnahme): Księstwo Górno-Śląskie 1763 (Herzogtum Ober-Schlesien 1763)

[http://oldmaps.geolab.cz/map\\_region.pl?lang=cs&map\\_root=1vm&map\\_region=sl](http://oldmaps.geolab.cz/map_region.pl?lang=cs&map_root=1vm&map_region=sl)



Brak potwierdzenia istnienia obiektu.

Mapa franciszkańska (Franciszek II/I), w wersji austriackiej (drugie mapowanie - Franziszeische Landesaufnahme): Morawy i Śląsk 1836–1842 (Mähren und Schlesien 1836–1842)

<https://mapire.eu/de/map/secondsurvey-moravia/?layers=osm%2C62&bbox=1957740.4870870581%2C6372705.936672876%2C2152119.8500162615%2C6433855.559301017>

-nie wystąpiono o odpis

Kataster austriacki (franciszkański)

Tereny Czech: <https://archivnimapy.cuzk.cz>



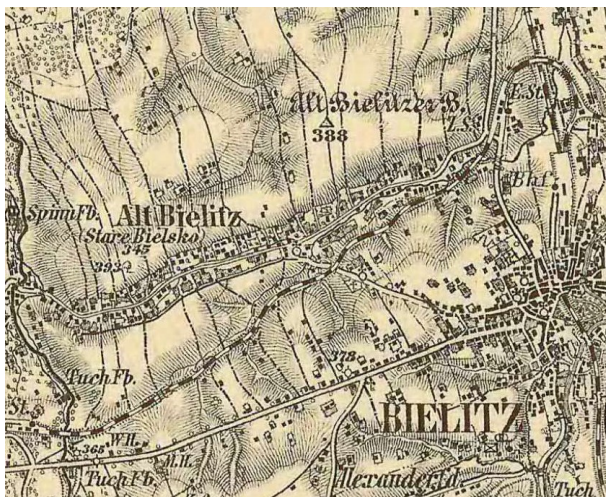


Brak potwierdzenia istnienia obiektu.

Mapa monarchii Habsburgów 1869-1887 (trzecie mapowanie - Franzisco-Josephinische Landesaufnahme) w skali 1:25000  
<https://mapire.eu/de/map/thirdsurvey25000/?layers=osm%2C129&bbox=2109361.0098719993%2C6019414.765210961%2C2133658.4302381496%2C6027058.468039478>

-brak map

Mapa monarchii Habsburgów 1869-1887 (trzecie mapowanie - Franzisco-Josephinische Landesaufnahme) w skali 1:25000  
w wersji czeskiej  
[http://oldmaps.geolab.cz/map\\_region.pl?lang=cs&map\\_root=3vm&map\\_region=25](http://oldmaps.geolab.cz/map_region.pl?lang=cs&map_root=3vm&map_region=25)







Brak potwierdzenia istnienia obiektu.

Mapa monarchii Habsburgów 1869-1887 (trzecie mapowanie - Franzisco-Josephinische Landesaufnahme) w skali 1:75000  
<https://mapire.eu/de/map/thirdsurvey75000/?layers=osm%2C43&bbox=1901067.7191377215%2C6130849.589013578%2C1913216.4293207966%2C6134671.440427838>



Brak potwierdzenie obiektu– mapa górna z 1921 r.

lub brak – mapa dolna z 1934 r.

Mapy polska WIG z okresu 20-lecia międzywojennego w skali  
<http://igrek.amzp.pl/mapindex.php?cat=WIG100&listtype=standard&listsort=sortoption1>

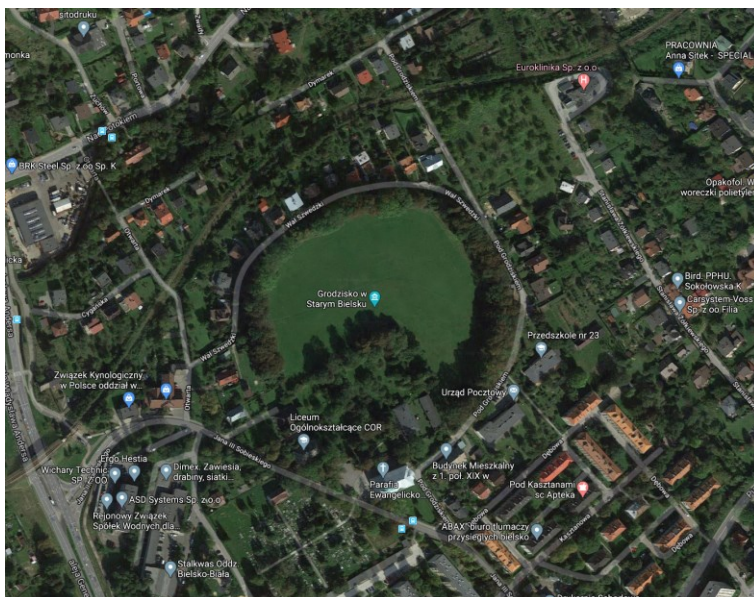


## Ikonografia historyczna (przemiany architektoniczne)

- nie znaleziono

## Stan obecny

**Opis:** Obiekt nie istnieje.



Widok ogólny.

Google Maps

## Bibliografia

nie znaleziono

## Wnioski i wytyczne

Zaleca się poszukiwanie materiału źródłowego w celu jego archiwizacji.



LP	Miejscowość	Kraj	Typ obiektu	Lokalizacja
139a.	STARE BIELSKO cz. Staré Bílsko, niem. Alt Bielitz	PL	dwór	49.835191, 19.040179

### Folwark Stare Bielsko (Dolny) – nowy

**Uwagi o lokalizacji:** Stare Bielsko jest po raz pierwszy wzmiankowana w roku 1452. Osada powstała w tym miejscu w XII wieku. W wieku XIII powstała obok osada Bielsko.

**Powstanie:** XVIII wiek – prawdopodobnie zastąpiono zabudowania drewniane murowanymi.

**Właściciel/budowniczy:**

**Uwagi o obiekcie:**

**Obecna funkcja obiektu:** obiekt istnieje. Część zabudowań przeznaczono na budynki parafii ewangelickiej. Dawny dworek to obecna Plebania.

**Typ rezydencji:** dwór. **Podtyp rezydencji:** kasztel.

**Rejestracja:**

**Określenia:** (niem.) Vorwerk

**Kod obiektu:** (charakterystyka obiektu niepewna)

KD\_W2 / ZD\_KS-W5 / PZ\_O-O4 / FZ\_RE / NO / D3 / F4 / E\_SZ / RS\_W-O / ZOO-P / B\_M-DC

### Analiza urbanistyczna

Województwo (PL) Kraj (CZ)	Powiat	Gmina / Miasto	Dzielnica / Wieś
Śląskie	Bielsko-Biała	Bielsko-Biała	Stare Bielsko

**Dostępność komunikacyjna:** Obiekt znajduje się obok drogi publicznej.

**Dostępność wizualna:** Obiekt to plebania augsburska.





## Potwierdzenie lokalizacji (mapy)



Brak potwierdzenie istnienia obiektu.

Mapa Księstwa Cieszyńskiego (Ducatus in Silesia superiore Teschinensis) Jonasa Nigrinusa z 1724  
[https://upload.wikimedia.org/wikipedia/commons/9/91/Jonas\\_Nigrinus%2C\\_Ducatus\\_Teschinensis.jpg](https://upload.wikimedia.org/wikipedia/commons/9/91/Jonas_Nigrinus%2C_Ducatus_Teschinensis.jpg)



Brak potwierdzenie istnienia obiektu.

Mapa Księstwa Cieszyńskiego (Principatus Silesiae Teschinensis) Matthäusa Schubartha z roku 1736  
[https://upload.wikimedia.org/wikipedia/commons/b/b3/Matthaeus\\_Schubarth%2C\\_Ducatus\\_Teschinensis.jpg](https://upload.wikimedia.org/wikipedia/commons/b/b3/Matthaeus_Schubarth%2C_Ducatus_Teschinensis.jpg)





Potwierdzenie istnienia obiektu.

Mapa józefińska (Józef II), w wersji austriackiej (pierwsze mapowanie – Josephinische Landesaufnahme): Księstwo Górno-Śląskie 1763 (Herzogtum Ober-Schlesien 1763)

<https://mapire.eu/de/map/firstsurvey-silesia/?layers=osm%2C154&bbox=2023445.790079433%2C6415057.254895444%2C2047743.2104455833%2C6422700.957723961>



Potwierdzenia istnienia obiektu.

Mapa józefińska (Józef II), w wersji czeskiej (pierwsze mapowanie – Josephinische Landesaufnahme): Księstwo Górno-Śląskie 1763 (Herzogtum Ober-Schlesien 1763)

[http://oldmaps.geolab.cz/map\\_region.pl?lang=cs&map\\_root=1vm&map\\_region=sl](http://oldmaps.geolab.cz/map_region.pl?lang=cs&map_root=1vm&map_region=sl)





Brak potwierdzenia istnienia obiektu. Widoczny dwór pełniący już rolę plebania (czerwony obiekt obok zielonego kwadratu - placu).

Mapa franciszkańska (Franciszek II/I), w wersji austriackiej (drugie mapowanie - Franziszeische Landesaufnahme): Morawy i Śląsk 1836–1842 (Mähren und Schlesien 1836–1842)

[https://mapire.eu/de/map/secondsurvey-](https://mapire.eu/de/map/secondsurvey-moravia/)

[moravia/?layers=osm%2C62&bbox=1957740.4870870581%2C6372705.936672876%2C2152119.8500162615%2C6433855.559301017](https://mapire.eu/de/map/secondsurvey-moravia/?layers=osm%2C62&bbox=1957740.4870870581%2C6372705.936672876%2C2152119.8500162615%2C6433855.559301017)

-nie wystąpiono o odpis

Kataster austriacki (franciszkański)

Tereny Czech: <https://archivnimapy.cuzk.cz>



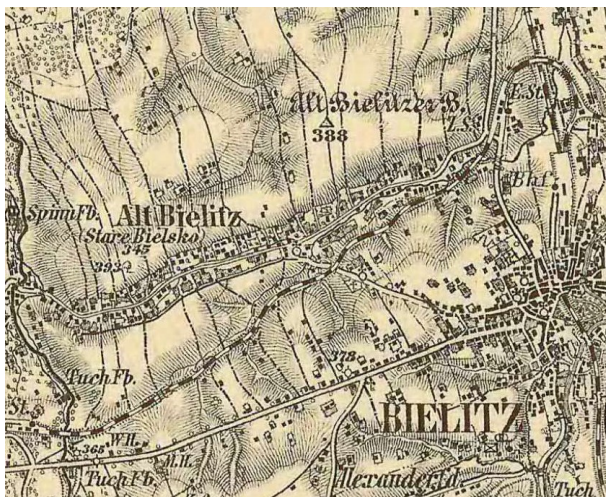


Brak potwierdzenia istnienia obiektu.

Mapa monarchii Habsburgów 1869-1887 (trzecie mapowanie - Franzisco-Josephinische Landesaufnahme) w skali 1:25000  
<https://mapire.eu/de/map/thirdsurvey25000/?layers=osm%2C129&bbox=2109361.0098719993%2C6019414.765210961%2C2133658.4302381496%2C6027058.468039478>

-brak map

Mapa monarchii Habsburgów 1869-1887 (trzecie mapowanie - Franzisco-Josephinische Landesaufnahme) w skali 1:25000  
w wersji czeskiej  
[http://oldmaps.geolab.cz/map\\_region.pl?lang=cs&map\\_root=3vm&map\\_region=25](http://oldmaps.geolab.cz/map_region.pl?lang=cs&map_root=3vm&map_region=25)





Brak potwierdzenia istnienia obiektu.

Mapa monarchii Habsburgów 1869-1887 (trzecie mapowanie - Franzisco-Josephinische Landesaufnahme) w skali 1:75000  
<https://mapire.eu/de/map/thirdsurvey75000/?layers=osm%2C43&bbox=1901067.7191377215%2C6130849.589013578%2C1913216.4293207966%2C6134671.440427838>



Brak potwierdzenie obiektu– mapa górna z 1921 r.

lub brak – mapa dolna z 1934 r.

Mapy polska WIG z okresu 20-lecia międzywojennego w skali  
<http://igrek.amzp.pl/mapindex.php?cat=WIG100&listtype=standard&listsort=sortoption1>



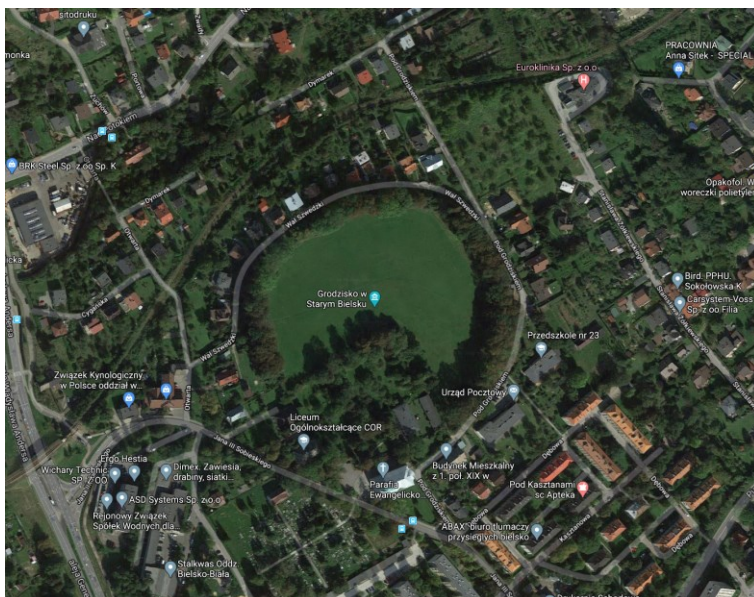


## Ikonomia historyczna (przemiany architektoniczne)

- nie znaleziono

## Stan obecny

Opis: Obiekt istnieje.



Widok ogólny.

Google Maps



Widok ogólny. Koniec XX wieku.

<https://starebielsko.org/?a=galeria>





Dawny dworek z XVIII wieku.

[https://pl.wikipedia.org/wiki/Parafia\\_Ewangelicko-Augsburska\\_w\\_Starym\\_Bielsku](https://pl.wikipedia.org/wiki/Parafia_Ewangelicko-Augsburska_w_Starym_Bielsku)

## **Bibliografia**

nie znaleziono

## **Wnioski i wytyczne**

Zaleca się poszukiwanie materiału źródłowego w celu jego archiwizacji.



LP	Miejscowość	Kraj	Typ obiektu	Lokalizacja
139b.	STARE BIELSKO cz. Staré Bílsko, niem. Alt Bielitz	PL	dwór	49.835191, 19.040179

### Folwark Stare Bielsko (Górny)

**Uwagi o lokalizacji:** Stare Bielsko jest po raz pierwszy wzmiankowana w roku 1452. Osada powstała w tym miejscu w XII wieku. W wieku XIII powstała obok osada Bielsko.

**Powstanie:**

**Właściciel/budowniczy:**

**Uwagi o obiekcie:** obiekt hipotetyczny.

**Obecna funkcja obiektu:** obiekt nie istnieje.

**Typ rezydencji:** dwór. **Podtyp rezydencji:** ??.

**Rejestracja:**

**Określenia:** (niem.) Vorwerk

**Kod obiektu:** (charakterystyka obiektu niepewna)

KD\_W2 / ZD\_??-W5 / PZ\_O-04 / FZ\_RE / NO / D3 / F4 / E\_SZ / RS\_W-O / ZOO-P / B\_M-DC

### Analiza urbanistyczna

Województwo (PL) Kraj (CZ)	Powiat	Gmina / Miasto	Dzielnica / Wieś
Śląskie	Bielsko-Biała	Bielsko-Biała	Stare Bielsko

**Dostępność komunikacyjna:** Obiekt nie istnieje.

**Dostępność wizualna:** Obiekt nie istnieje.



## Potwierdzenie lokalizacji (mapy)



Brak potwierdzenie istnienia obiektu.

Mapa Księstwa Cieszyńskiego (Ducatus in Silesia superiore Teschinensis) Jonasa Nigrinusa z 1724  
[https://upload.wikimedia.org/wikipedia/commons/9/91/Jonas\\_Nigrinus%2C\\_Ducatus\\_Teschinensis.jpg](https://upload.wikimedia.org/wikipedia/commons/9/91/Jonas_Nigrinus%2C_Ducatus_Teschinensis.jpg)



Brak potwierdzenie istnienia obiektu.

Mapa Księstwa Cieszyńskiego (Principatus Silesiae Teschinensis) Matthäusa Schubartha z roku 1736  
[https://upload.wikimedia.org/wikipedia/commons/b/b3/Matthaeus\\_Schubarth%2C\\_Ducatus\\_Teschinensis.jpg](https://upload.wikimedia.org/wikipedia/commons/b/b3/Matthaeus_Schubarth%2C_Ducatus_Teschinensis.jpg)







Potwierdzenie istnienia obiektu.

Mapa józefińska (Józef II), w wersji austriackiej (pierwsze mapowanie – Josephinische Landesaufnahme): Księstwo Górno-Śląskie 1763 (Herzogtum Ober-Schlesien 1763)

[https://mapire.eu/de/map/firstsurvey-](https://mapire.eu/de/map/firstsurvey-silesia/?layers=osm%2C154&bbox=2023445.790079433%2C6415057.254895444%2C2047743.2104455833%2C6422700.957723961)

[silesia/?layers=osm%2C154&bbox=2023445.790079433%2C6415057.254895444%2C2047743.2104455833%2C6422700.957723961](https://mapire.eu/de/map/firstsurvey-silesia/?layers=osm%2C154&bbox=2023445.790079433%2C6415057.254895444%2C2047743.2104455833%2C6422700.957723961)





Brak potwierdzenie istnienia obiektu (w rejonie dwa budynki).

Mapa józefińska (Józef II), w wersji czeskiej (pierwsze mapowanie – Josephinische Landesaufnahme): Księstwo Górno-Śląskie 1763 (Herzogtum Ober-Schlesien 1763)

[http://oldmaps.geolab.cz/map\\_region.pl?lang=cs&map\\_root=1vm&map\\_region=sl](http://oldmaps.geolab.cz/map_region.pl?lang=cs&map_root=1vm&map_region=sl)







Brak potwierdzenia istnienia obiektu. Wydaje się, że jest to obiekt po lewej stronie. Widać zarys linii kolejowej.

Mapa franciszkańska (Franciszek II/I), w wersji austriackiej (drugie mapowanie - Franziszeische Landesaufnahme): Morawy i Śląsk 1836–1842 (Mähren und Schlesien 1836–1842)

[https://mapire.eu/de/map/secondsurvey-](https://mapire.eu/de/map/secondsurvey-moravia/?layers=osm%2C62&bbox=1957740.4870870581%2C6372705.936672876%2C2152119.8500162615%2C6433855.559301017)

[moravia/?layers=osm%2C62&bbox=1957740.4870870581%2C6372705.936672876%2C2152119.8500162615%2C6433855.559301017](https://mapire.eu/de/map/secondsurvey-moravia/?layers=osm%2C62&bbox=1957740.4870870581%2C6372705.936672876%2C2152119.8500162615%2C6433855.559301017)

-nie wystąpiono o odpis

Kataster austriacki (franciszkański)

Tereny Czech: <https://archivnimapy.cuzk.cz>



Brak potwierdzenia istnienia obiektu (widoczne budynki w lokalizacji, na prawo od drogi).

Mapa monarchii Habsburgów 1869-1887 (trzecie mapowanie - Franzisco-Josephinische Landesaufnahme) w skali 1:25000



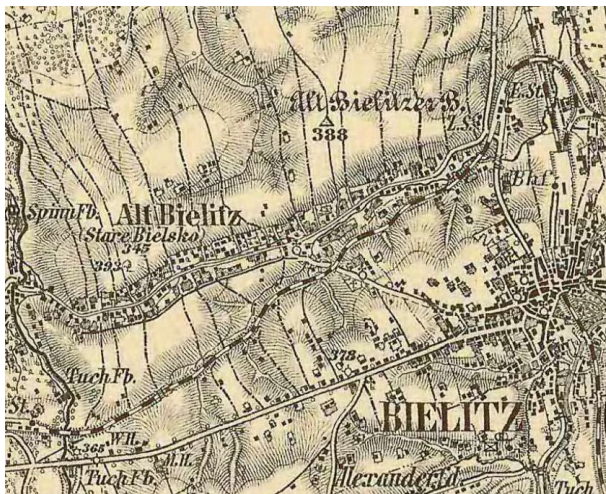


<https://mapire.eu/de/map/thirdsurvey25000/?layers=osm%2C129&bbox=2109361.0098719993%2C6019414.765210961%2C2133658.4302381496%2C6027058.468039478>

-brak map

Mapa monarchii Habsburgów 1869-1887 (trzecie mapowanie - Franzisco-Josephinische Landesaufnahme) w skali 1:25000 w wersji czeskiej

[http://oldmaps.geolab.cz/map\\_region.pl?lang=cs&map\\_root=3vm&map\\_region=25](http://oldmaps.geolab.cz/map_region.pl?lang=cs&map_root=3vm&map_region=25)



Brak potwierdzenia istnienia obiektu (budynek poniżej litery E z napisu E.St.).

Mapa monarchii Habsburgów 1869-1887 (trzecie mapowanie - Franzisco-Josephinische Landesaufnahme) w skali 1:75000

<https://mapire.eu/de/map/thirdsurvey75000/?layers=osm%2C43&bbox=1901067.7191377215%2C6130849.589013578%2C1913216.4293207966%2C6134671.440427838>



Brak potwierdzenie obiektu– mapa górna z 1921 r.

lub brak – mapa dolna z 1934 r.

Mapy polska WIG z okresu 20-lecia międzywojennego w skali

<http://igrek.amzp.pl/mapindex.php?cat=WIG100&listtype=standard&listsort=sortoption1>




## Ikonografia historyczna (przemiany architektoniczne)

- nie znaleziono

## Stan obecny

**Opis:** Obiekt nie istnieje.



Widok ogólny.

Google Maps

## Bibliografia

nie znaleziono

## Wnioski i wytyczne

Zaleca się poszukiwanie materiału źródłowego w celu jego archiwizacji.





LP	Miejscowość	Kraj	Typ obiektu	Lokalizacja
140.	STARE HAMRY (Stara Huta) cz. Staré Hamry, niem. Althammer	CZ	willa	49.546239, 18.437825

### Leśniczówka myśliwska Gabrielina Chata

**Uwagi o lokalizacji:** Stare Hamry są wzmiankowane po raz pierwszy w roku 1649.

**Powstanie:** po 1895 (a do końca roku 1899).

**Właściciel/budowniczy:** Fryderyk Habsburg książę cieszyński.

**Uwagi o obiekcie:** Pierwotny drewniany budynek na kamiennym fundamencie został później gruntownie przebudowany (połowa XX wieku – lata 50-te), co zmieniło jego bryłę.

**Obecna funkcja obiektu:** Obiekt istnieje. Obecnie własność prywatna.

**Typ rezydencji:** willa. **Podtyp rezydencji:** willa dworkowa.

**Rejestracja:**

**Określenia:** (niem.) Jagthütte, lovecký zámček

**Kod obiektu:** (charakterystyka obiektu niepewna)

KW\_W2 / ZD\_DW-W5 / PZ\_O-O4 / FZ\_RM / NO / D4 / F2 / E\_SZ / RS\_0 / ZOO-P / B\_D-DC

### Analiza urbanizacyjna

Województwo (PL) Kraj (CZ)	Powiat	Gmina / Miasto	Dzielnica / Wieś
Morawsko-śląski	Frydek-Mistek	Stare Hamry	Stare Hamry

**Dostępność komunikacyjna:** Obiekt znajduje się przy nieoznaczonej ścieżce górskiej.

**Dostępność wizualna:** Obiekt istnieje. Własność prywatna

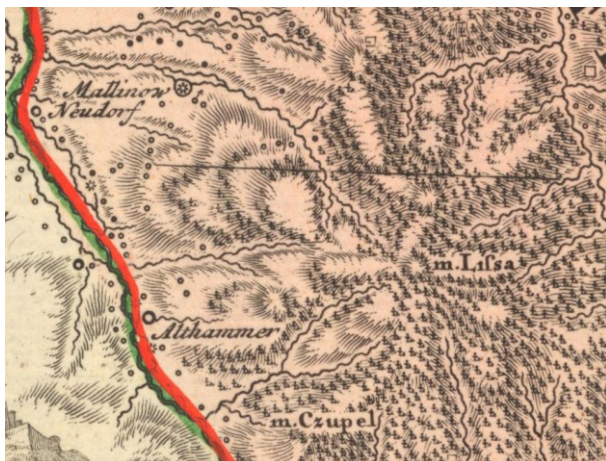


## Potwierdzenie lokalizacji (mapy)



Brak potwierdzenia istnienia obiektu.

Mapa Księstwa Cieszyńskiego (Ducatus in Silesia superiore Teschinensis) Jonasa Nigrinusa z 1724  
[https://upload.wikimedia.org/wikipedia/commons/9/91/Jonas\\_Nigrinus%2C\\_Ducatus\\_Teschinensis.jpg](https://upload.wikimedia.org/wikipedia/commons/9/91/Jonas_Nigrinus%2C_Ducatus_Teschinensis.jpg)



Brak potwierdzenia istnienia obiektu.

Mapa Księstwa Cieszyńskiego (Principatus Silesiae Teschinensis) Matthäusa Schubartha z roku 1736  
[https://upload.wikimedia.org/wikipedia/commons/b/b3/Matthaeus\\_Schubarth%2C\\_Ducatus\\_Teschinensis.jpg](https://upload.wikimedia.org/wikipedia/commons/b/b3/Matthaeus_Schubarth%2C_Ducatus_Teschinensis.jpg)



Brak potwierdzenia istnienia obiektu.

Mapa józefińska (Józef II), w wersji austriackiej (pierwsze mapowanie – Josephinische Landesaufnahme): Księstwo Górno-Śląskie 1763 (Herzogtum Ober-Schlesien 1763)  
<https://mapire.eu/de/map/firstsurvey-silesia/?layers=osm%2C154&bbox=2023445.790079433%2C6415057.254895444%2C2047743.2104455833%2C6422700.957723961>



Brak potwierdzenia istnienia obiektu.

Mapa józefińska (Józef II), w wersji czeskiej (pierwsze mapowanie – Josephinische Landesaufnahme): Księstwo Górno-Śląskie 1763 (Herzogtum Ober-Schlesien 1763)


[http://oldmaps.geolab.cz/map\\_region.pl?lang=cs&map\\_root=1vm&map\\_region=sl](http://oldmaps.geolab.cz/map_region.pl?lang=cs&map_root=1vm&map_region=sl)



Brak potwierdzenia istnienia obiektu.

Mapa franciszkańska (Franciszek II/I), w wersji austriackiej (drugie mapowanie - Franziszeische Landesaufnahme): Morawy i Śląsk 1836–1842 (Mähren und Schlesien 1836–1842)

<https://mapire.eu/de/map/secondsurvey-moravia/?layers=osm%2C62&bbox=1957740.4870870581%2C6372705.936672876%2C152119.8500162615%2C6433855.559301017>



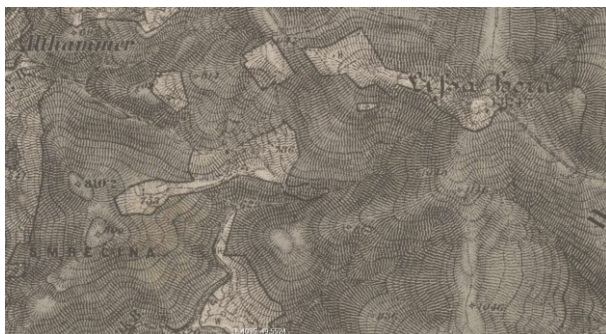
Brak potwierdzenia istnienia obiektu.





Kataster austriacki (franciszkański)

Tereny Czech: <https://archivnimapy.cuzk.cz>



W lokalizacji obiekt (oznaczony jako leśniczówka – prawdopodobnie oznaczenie naniesiono na czerwono później, w ramach nowej edycji map, ponieważ sama mapa jest formalnie z roku 1876 ale były ich wznowienia i uzupełnienia. Kataster z roku 1876 nie potwierdza istnienia obiektu).

Mapa monarchii Habsburgów 1869-1887 (trzecie mapowanie - Franzisco-Josephinische Landesaufnahme) w skali 1:25000  
<https://mapire.eu/de/map/thirdsurvey25000/?layers=osm%2C129&bbox=2109361.0098719993%2C6019414.765210961%2C2133658.4302381496%2C6027058.468039478>





W lokalizacji obiekt (oznaczony jako leśniczówka – prawdopodobnie oznaczenie naniesiono na czerwono później, w ramach nowej edycji map, ponieważ sama mapa jest formalnie z roku 1876 ale były ich wznowienia i uzupełnienia. Kataster z roku 1876 nie potwierdza istnienia obiektu). Mapa monarchii Habsburgów 1869-1887 (trzecie mapowanie - Franzisco-Josephinische Landesaufnahme) w skali 1:25000 w wersji czeskiej

[http://oldmaps.geolab.cz/map\\_region.pl?lang=cs&map\\_root=3vm&map\\_region=25](http://oldmaps.geolab.cz/map_region.pl?lang=cs&map_root=3vm&map_region=25)



W lokalizacji obiekt (oznaczony jako leśniczówka – prawdopodobnie oznaczenie naniesiono na czerwono później, w ramach nowej edycji map, ponieważ sama mapa jest formalnie z roku 1876 ale były ich wznowienia i uzupełnienia. Kataster z roku 1876 nie potwierdza istnienia obiektu). Mapa monarchii Habsburgów 1869-1887 (trzecie mapowanie - Franzisco-Josephinische Landesaufnahme) w skali 1:75000

<https://mapire.eu/de/map/thirdsurvey75000/?layers=osm%2C43&bbox=1901067.7191377215%2C6130849.589013578%2C1913216.4293207966%2C6134671.440427838>



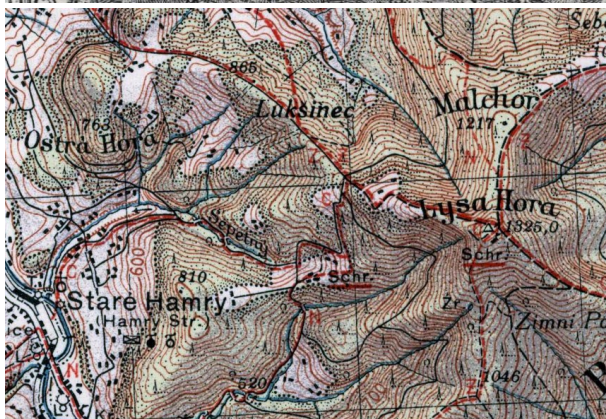




Brak potwierdzenie istnienia obiektu.

Kataster austriacki (1876)

Tereny Czech: <https://archivnimapy.cuzk.cz>



Brak potwierdzenie obiektu – mapa górna z 1926 r.

lub brak – mapa dolna z 1934 r.

Mapy polska WIG z okresu 20-lecia międzywojennego w skali



<http://igrek.amzp.pl/mapindex.php?cat=WIG100&listtype=standard&listsort=sortoption1>





## Ikonografia historyczna (przemiany architektoniczne)

- nie znaleziono



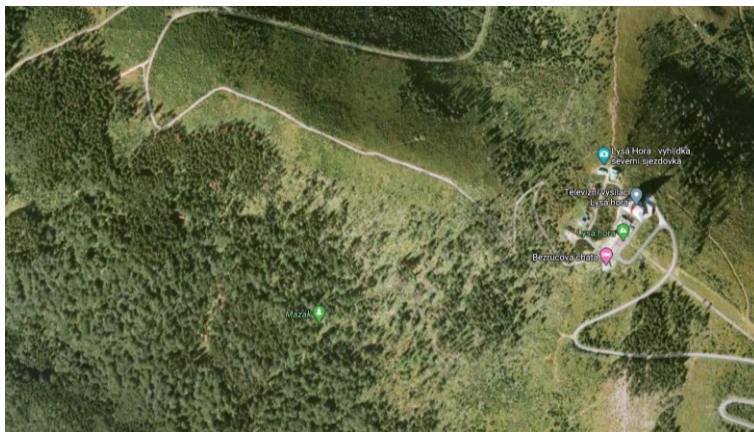
Widok chatki w roku 1910.

<https://www.hrady.cz/index.php?OID=5387&PARAM=2>



## Stan obecny

**Opis:** Obiekt istnieje. Przebudowany w XX wieku.



Widok ogólny.  
Google Maps



---

## **Bibliografia**

[https://cs.wikipedia.org/wiki/Gabrielina\\_chata](https://cs.wikipedia.org/wiki/Gabrielina_chata)

<https://www.hrady.cz/index.php?OID=5387>

<https://www.facebook.com/pages/Gabrielina-chata/709593429151317>

<http://www.severni-morava.cz/zamek-gabrielina-chata/>

## **Wnioski i wytyczne**

Zaleca się poszukiwanie materiału źródłowego w celu jego archiwizacji.





LP	Miejscowość	Kraj	Typ obiektu	Lokalizacja
140a.	STARE HAMRY (Stara Huta) cz. Staré Hamry, niem. Althammer	CZ	willa	49.482184, 18.507506

### Leśniczówka myśliwska Hartisov

**Uwagi o lokalizacji:** Stare Hamry są wzmiankowane po raz pierwszy w roku 1649.

**Powstanie:** po 1895 (a do końca roku 1899).

**Właściciel/budowniczy:** Fryderyk Habsburg książę cieszyński.

**Uwagi o obiekcie:** Pierwotny drewniany budynek na kamiennym fundamencie. Poddany renowacji.

**Obecna funkcja obiektu:** Obiekt istnieje. Obecnie własność prywatna. Dom wakacyjny

**Typ rezydencji:** willa. **Podtyp rezydencji:** willa dworkowa.

**Rejestracja:**

**Określenia:** (niem.) Jagthütte, lovecký zámček

**Kod obiektu:** (charakterystyka obiektu niepewna)

KW\_W2 / ZD\_DW-W5 / PZ\_O-O4 / FZ\_RM / NO / D4 / F2 / E\_SZ / RS\_0 / ZOO-P / B\_D-DC

### Analiza urbanizacyjna

Województwo (PL) Kraj (CZ)	Powiat	Gmina / Miasto	Dzielnica / Wieś
Morawsko-śląski	Frydek-Mistek	Stare Hamry	Stare Hamry Gruň

**Dostępność komunikacyjna:** Obiekt znajduje się przy nieoznaczonej ścieżce górskiej.

**Dostępność wizualna:** Obiekt istnieje. Własność prywatna leśniczówka Lasów Czeskich.

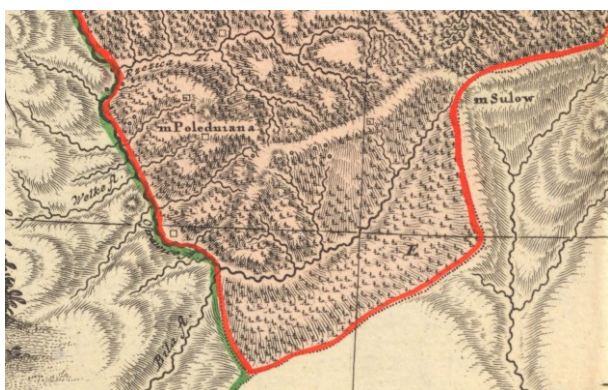


## Potwierdzenie lokalizacji (mapy)



Brak potwierdzenia istnienia obiektu.

Mapa Księstwa Cieszyńskiego (Ducatus in Silesia superiore Teschinensis) Jonasa Nigrinusa z 1724  
[https://upload.wikimedia.org/wikipedia/commons/9/91/Jonas\\_Nigrinus%2C\\_Ducatus\\_Teschinensis.jpg](https://upload.wikimedia.org/wikipedia/commons/9/91/Jonas_Nigrinus%2C_Ducatus_Teschinensis.jpg)



Brak potwierdzenia istnienia obiektu.

Mapa Księstwa Cieszyńskiego (Principatus Silesiae Teschinensis) Matthäusa Schubartha z roku 1736  
[https://upload.wikimedia.org/wikipedia/commons/b/b3/Matthaeus\\_Schubarth%2C\\_Ducatus\\_Teschinensis.jpg](https://upload.wikimedia.org/wikipedia/commons/b/b3/Matthaeus_Schubarth%2C_Ducatus_Teschinensis.jpg)



Brak potwierdzenia istnienia obiektu.

Mapa józefińska (Józef II), w wersji austriackiej (pierwsze mapowanie – Josephinische Landesaufnahme): Księstwo Górnośląskie 1763 (Herzogtum Ober-Schlesien 1763)  
<https://mapire.eu/de/map/firstsurvey-silesia/?layers=osm%2C154&bbox=2023445.790079433%2C6415057.254895444%2C2047743.2104455833%2C6422700.957723961>




Brak potwierdzenia istnienia obiektu.

Mapa józefińska (Józef II), w wersji czeskiej (pierwsze mapowanie – Josephinische Landesaufnahme): Księstwo Górno-Śląskie 1763 (Herzogtum Ober-Schlesien 1763)

[http://oldmaps.geolab.cz/map\\_region.pl?lang=cs&map\\_root=1vm&map\\_region=sl](http://oldmaps.geolab.cz/map_region.pl?lang=cs&map_root=1vm&map_region=sl)







Brak potwierdzenia istnienia obiektu (potwierdzona lokalizacja).

Mapa franciszkańska (Franciszek II/I), w wersji austriackiej (drugie mapowanie - Franziszeische Landesaufnahme): Morawy i Śląsk 1836–1842 (Mähren und Schlesien 1836–1842)

[https://mapire.eu/de/map/secondsurvey-](https://mapire.eu/de/map/secondsurvey-moravia/?layers=osm%2C62&bbox=1957740.4870870581%2C6372705.936672876%2C2152119.8500162615%2C6433855.559301017)

[moravia/?layers=osm%2C62&bbox=1957740.4870870581%2C6372705.936672876%2C2152119.8500162615%2C6433855.559301017](https://mapire.eu/de/map/secondsurvey-moravia/?layers=osm%2C62&bbox=1957740.4870870581%2C6372705.936672876%2C2152119.8500162615%2C6433855.559301017)



Brak potwierdzenia istnienia obiektu (potwierdzona lokalizacja).

Kataster austriacki (franciszkański)

Tereny Czech: <https://archivnimapy.cuzk.cz>



Potwierdzenie istnienia lokalizacji (widoczny drugi budynek, który może być opisywaną rezydencją). Oznaczenie obiektu może być naniesione później.

Mapa monarchii Habsburgów 1869-1887 (trzecie mapowanie - Franzisco-Josephinische Landesaufnahme) w skali 1:25000 <https://mapire.eu/de/map/thirdsurvey25000/?layers=osm%2C129&bbox=2109361.0098719993%2C6019414.765210961%2C2133658.4302381496%2C6027058.468039478>







Potwierdzenie istnienia lokalizacji (widoczny drugi budynek, który może być opisywaną rezydencją). Oznaczenie obiektu może być naniesione później.

Mapa monarchii Habsburgów 1869-1887 (trzecie mapowanie - Franzisco-Josephinische Landesaufnahme) w skali 1:25000 w wersji czeskiej

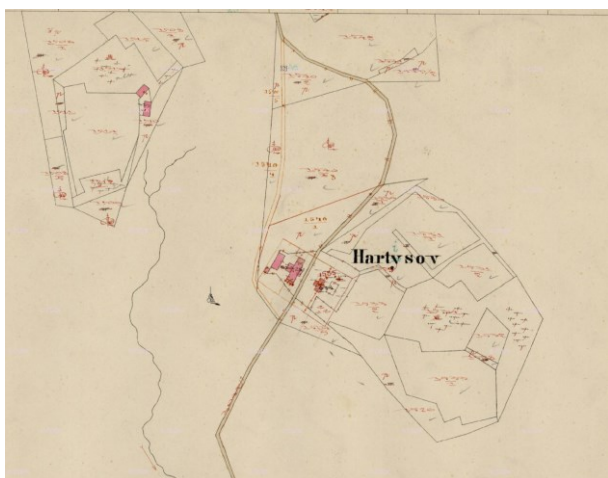
[http://oldmaps.geolab.cz/map\\_region.pl?lang=cs&map\\_root=3vm&map\\_region=25](http://oldmaps.geolab.cz/map_region.pl?lang=cs&map_root=3vm&map_region=25)



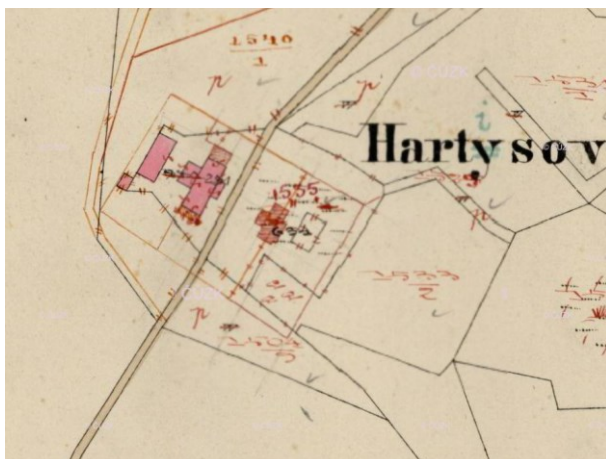
Brak potwierdzenie obiektu (w lokalizacji budynki).

Mapa monarchii Habsburgów 1869-1887 (trzecie mapowanie - Franzisco-Josephinische Landesaufnahme) w skali 1:75000

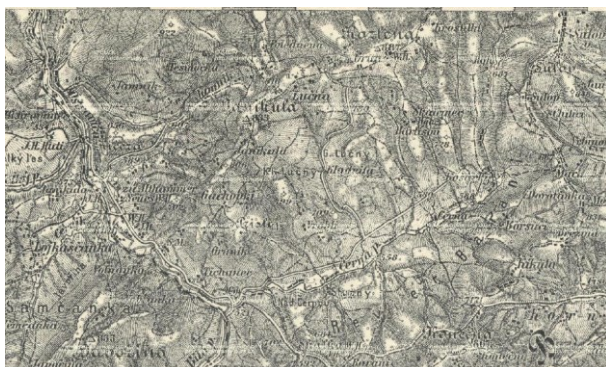
<https://mapire.eu/de/map/thirdsurvey75000/?layers=osm%2C43&bbox=1901067.7191377215%2C6130849.589013578%2C1913216.4293207966%2C6134671.440427838>

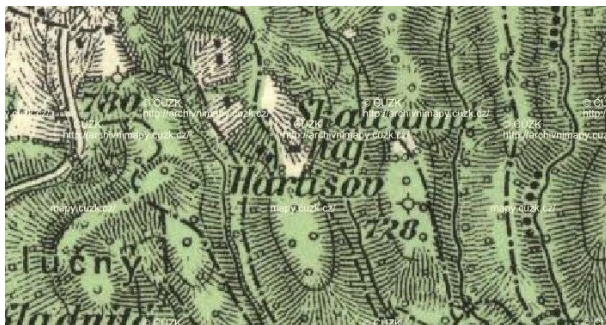






Potwierdzenie istnienia obiektu (zaznaczony jako planowany o numerze 1535 – poniżej drogi).  
Kataster austriacki z roku 1876 z późniejszymi zmianami.  
Tereny Czech: <https://archivnimapy.cuzk.cz>






Potwierdzenie obiektu (leśniczówka) – mapa górna z 1915 r. (x2)  
lub potwierdzenie (leśniczówka) – mapa dolna z 1937 r. (x2)  
<https://archivnimapy.cuzk.cz>





**Ikografia historyczna (przemiany architektoniczne)**

- nie znaleziono



Widok chatki na początku XX wieku.

<https://www.hrady.cz/index.php?OID=3828&PARAM=2>







Widok chatki na początku XX wieku.

<https://aukro.cz/grun-frydek-mistek-okenkova-1927-6944440456>






Widok obecny.

<https://www.hrady.cz/index.php?OID=3828&PARAM=2>



## Stan obecny

**Opis:** Obiekt istnieje. Zrekonstruowany. Obecnie leśniczówka.



Widok ogólny.  
Google Maps





---

## Bibliografia

<https://www.hrady.cz/index.php?OID=3828>

<https://cs.wikipedia.org/wiki/Hartisov>

[http://www.ms-dovolena.cz/stare-hamry/13\\_42488\\_hartisov-byvaly-lovecky-zamecek/](http://www.ms-dovolena.cz/stare-hamry/13_42488_hartisov-byvaly-lovecky-zamecek/)

[https://www.czecot.cz/turisticky-objekt/42488\\_hartisov-byvaly-lovecky-zamecek-stare-hamry](https://www.czecot.cz/turisticky-objekt/42488_hartisov-byvaly-lovecky-zamecek-stare-hamry)

<http://www.severni-morava.cz/zamek-hartisov/>

<https://vbeskydech.cz/moravskoslezske-beskydy/hrady-zamky-zriceniny/stare-hamry/lovecky-zamecek-hartisov>

## Wnioski i wytyczne

Zaleca się poszukiwanie materiału źródłowego w celu jego archiwizacji.



LP	Miejscowość	Kraj	Typ obiektu	Lokalizacja
141.	STARE MIASTO (Karwina) cz. Staré Město, niem. Altstadt	CZ	dwór	49.860820, 18.517908

### Folwark Stare Miasto

**Uwagi o lokalizacji:** Stare Miasto (koło Frysztaku) po raz pierwszy jest wzmiankowane w roku 1434 (jako Altstadt, a w roku 1406 jako Antiqua Civitate). Które założyli niemieccy osadnicy prawdopodobnie w X wieku.

**Powstanie:** występuje na mapach z XIX wieku.

**Właściciel/budowniczy:** prawdopodobnie hrabia Mikuláš Taaf

**Uwagi o obiekcie:**

**Obecna funkcja obiektu:** Obiekt nie istnieje.

**Typ rezydencji:** dwór. **Podtyp rezydencji:** dwór parterowy.

**Rejestracja:**

**Określenia:** (niem.) Meierhof M.H.

**Kod obiektu:** (charakterystyka obiektu niepewna)

KD\_W2 / ZD\_DP-W5 / PZ\_O-O4 / FZ\_RE / NO / D3 / F4 / E\_SZ / RS\_W-O / ZOO-P / B\_M-DC

### Analiza urbanizacyjna

Województwo (PL) Kraj (CZ)	Powiat	Gmina / Miasto	Dzielnica / Wieś
Morawsko-śląski	Karwina	Karwina	Stare Miasto

**Dostępność komunikacyjna:** Obiekt znajdował się przy drodze lokalnej.

**Dostępność wizualna:** Obiekt nie istnieje (za zdjęciami satelitarnymi).



## Potwierdzenie lokalizacji (mapy)



Potwierdzenia istnienia obiektu.

Mapa Księstwa Cieszyńskiego (Ducatus in Silesia superiore Teschinensis) Jonasa Nigrinusa z 1724  
[https://upload.wikimedia.org/wikipedia/commons/9/91/Jonas\\_Nigrinus%2C\\_Ducatus\\_Teschinensis.jpg](https://upload.wikimedia.org/wikipedia/commons/9/91/Jonas_Nigrinus%2C_Ducatus_Teschinensis.jpg)



Brak potwierdzenia istnienia obiektu (pośrednie potwierdzenie).

Mapa Księstwa Cieszyńskiego (Principatus Silesiae Teschinensis) Matthäusa Schubartha z roku 1736  
[https://upload.wikimedia.org/wikipedia/commons/b/b3/Matthaeus\\_Schubarth%2C\\_Ducatus\\_Teschinensis.jpg](https://upload.wikimedia.org/wikipedia/commons/b/b3/Matthaeus_Schubarth%2C_Ducatus_Teschinensis.jpg)







Brak potwierdzenia istnienia obiektu.

Mapa józefińska (Józef II), w wersji austriackiej (pierwsze mapowanie – Josephinische Landesaufnahme): Księstwo Górno-Śląskie 1763 (Herzogtum Ober-Schlesien 1763)

<https://mapire.eu/de/map/firstsurvey-silesia/?layers=osm%2C154&bbox=2023445.790079433%2C6415057.254895444%2C2047743.2104455833%2C6422700.957723961>

<https://mapire.eu/de/map/firstsurvey-silesia/?layers=osm%2C154&bbox=2023445.790079433%2C6415057.254895444%2C2047743.2104455833%2C6422700.957723961>



Potwierdzenie istnienia folwarku.

Mapa józefińska (Józef II), w wersji czeskiej (pierwsze mapowanie – Josephinische Landesaufnahme): Księstwo Górno-Śląskie 1763 (Herzogtum Ober-Schlesien 1763)

[http://oldmaps.geolab.cz/map\\_region.pl?lang=cs&map\\_root=1vm&map\\_region=sl](http://oldmaps.geolab.cz/map_region.pl?lang=cs&map_root=1vm&map_region=sl)



Brak potwierdzenia istnienia obiektu (zaznaczone budynki obok gorzelni).

Mapa franciszkańska (Franciszek II/I), w wersji austriackiej (drugie mapowanie - Franziszeische Landesaufnahme): Morawy i Śląsk 1836–1842 (Mähren und Schlesien 1836–1842)

[https://mapire.eu/de/map/secondsurvey-](https://mapire.eu/de/map/secondsurvey-moravia/?layers=osm%2C62&bbox=1957740.4870870581%2C6372705.936672876%2C2152119.8500162615%2C6433855.559301017)

[moravia/?layers=osm%2C62&bbox=1957740.4870870581%2C6372705.936672876%2C2152119.8500162615%2C6433855.559301017](https://mapire.eu/de/map/secondsurvey-moravia/?layers=osm%2C62&bbox=1957740.4870870581%2C6372705.936672876%2C2152119.8500162615%2C6433855.559301017)

brak mapy (części VI katastru).

Kataster austriacki (franciszkański)

Tereny Czech: <https://archivnimapy.cuzk.cz>



Potwierdzenie istnienia folwarku.

Mapa monarchii Habsburgów 1869-1887 (trzecie mapowanie - Franzisco-Josephinische Landesaufnahme) w skali 1:25000  
<https://mapire.eu/de/map/thirdsurvey25000/?layers=osm%2C129&bbox=2109361.0098719993%2C6019414.765210961%2C2133658.4302381496%2C6027058.468039478>



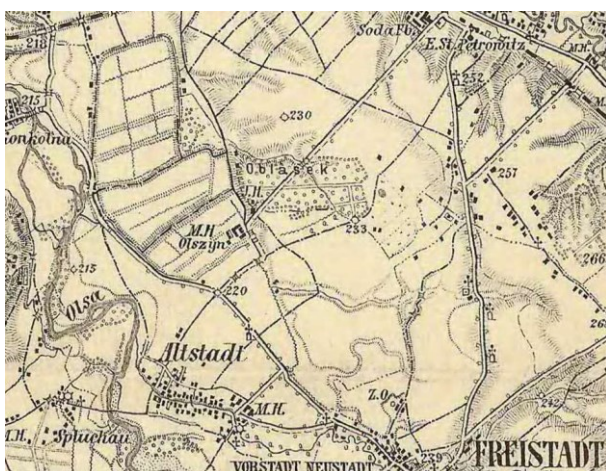




Potwierdzenie istnienia folwarku.

Mapa monarchii Habsburgów 1869-1887 (trzecie mapowanie - Franzisco-Josephinische Landesaufnahme) w skali 1:25000 w wersji czeskiej

[http://oldmaps.geolab.cz/map\\_region.pl?lang=cs&map\\_root=3vm&map\\_region=25](http://oldmaps.geolab.cz/map_region.pl?lang=cs&map_root=3vm&map_region=25)



Potwierdzenie istnienia folwarku.

Mapa monarchii Habsburgów 1869-1887 (trzecie mapowanie - Franzisco-Josephinische Landesaufnahme) w skali 1:75000  
<https://mapire.eu/de/map/thirdsurvey75000/?layers=osm%2C43&bbox=1901067.7191377215%2C6130849.589013578%2C1913216.4293207966%2C6134671.440427838>





Potwierdzenie obiektu jako Hof – mapa górna z 1926 r.

lub folwark – mapa dolna z 1934 r.

Mapy polska WIG z okresu 20-lecia międzywojennego w skali

<http://igrek.amzp.pl/mapindex.php?cat=WIG100&listtype=standard&listsort=sortoption1>

## Ikonografia historyczna (przemiany architektoniczne)

- nie znaleziono

## Stan obecny

**Opis:** Obiekt nie istnieje.



Widok ogólny. Istniejący układ budynków nie pasuje do map z początku XX wieku, co może wskazywać na znaczące przebudowy w okresie późniejszym.

Google Maps





Nieistniejący stary budynek gospodarczy z częścią mieszkalną  
Google Maps













Nieistniejący budynki sąsiednie, w tym dworek.

Google Maps



Ruiny pozostałych zabudowań gospodarczych.

Google Maps

## **Bibliografia**

-nie znaleziono

## **Wnioski i wytyczne**

Zaleca się poszukiwanie materiału źródłowego w celu jego archiwizacji.



LP	Miejscowość	Kraj	Typ obiektu	Lokalizacja
141a.	STARE MIASTO (Karwina) cz. Staré Město, niem. Altstadt	CZ	dwór	49.876819, 18.516721

### Folwark Olszyna (Olšina)

**Uwagi o lokalizacji:** Stare Miasto (koło Frysztaku) po raz pierwszy jest wzmiankowane w roku 1434. Prawdopodobnie jest to pierwsza siedziba miasta Frysztat, które założyli niemieccy osadnicy prawdopodobnie w X wieku.

**Powstanie:** występuje na mapach z XVIII wieku.

**Właściciel/budowniczy:** prawdopodobnie hrabia Mikuláš Taaf (Taafe)

**Uwagi o obiekcie:**

**Obecna funkcja obiektu:** Obiekt istnieje. Obecnie hotel – dom weselny.

**Typ rezydencji:** dwór. **Podtyp rezydencji:** kasztel dziedziczny.

**Rejestracja:**

**Określenia:** (niem.) Meierhof M.H.

**Kod obiektu:** (charakterystyka obiektu niepewna)

KD\_W2 / ZD\_KD-W5 / PZ\_O-O4 / FZ\_RE / NO / D3 / F4 / E\_SZ / RS\_W-O / ZOO-P / B\_M-DC

### Analiza urbanizacyjna

Województwo (PL) Kraj (CZ)	Powiat	Gmina / Miasto	Dzielnica / Wieś
Morawsko-śląski	Karwina	Karwina	Stare Miasto

**Dostępność komunikacyjna:** Obiekt znajduje się przy drodze lokalnej.

**Dostępność wizualna:** Obiekt istnieje. Własność prywatna – hotel.



## Potwierdzenie lokalizacji (mapy)



Brak potwierdzenia istnienia obiektu.

Mapa Księstwa Cieszyńskiego (Ducatus in Silesia superiore Teschinensis) Jonasa Nigrinusa z 1724  
[https://upload.wikimedia.org/wikipedia/commons/9/91/Jonas\\_Nigrinus%2C\\_Ducatus\\_Teschinensis.jpg](https://upload.wikimedia.org/wikipedia/commons/9/91/Jonas_Nigrinus%2C_Ducatus_Teschinensis.jpg)



Brak potwierdzenia istnienia obiektu (pośrednie potwierdzenie).

Mapa Księstwa Cieszyńskiego (Principatus Silesiae Teschinensis) Matthäusa Schubartha z roku 1736  
[https://upload.wikimedia.org/wikipedia/commons/b/b3/Matthaeus\\_Schubarth%2C\\_Ducatus\\_Teschinensis.jpg](https://upload.wikimedia.org/wikipedia/commons/b/b3/Matthaeus_Schubarth%2C_Ducatus_Teschinensis.jpg)







Brak potwierdzenia istnienia obiektu. Zaznaczono obiekt zwarty.

Mapa józefińska (Józef II), w wersji austriackiej (pierwsze mapowanie – Josephinische Landesaufnahme): Księstwo Górno-Śląskie 1763 (Herzogtum Ober-Schlesien 1763)

[https://mapire.eu/de/map/firstsurvey-](https://mapire.eu/de/map/firstsurvey-silesia/?layers=osm%2C154&bbox=2023445.790079433%2C6415057.254895444%2C2047743.2104455833%2C6422700.957723961)

[silesia/?layers=osm%2C154&bbox=2023445.790079433%2C6415057.254895444%2C2047743.2104455833%2C6422700.957723961](https://mapire.eu/de/map/firstsurvey-silesia/?layers=osm%2C154&bbox=2023445.790079433%2C6415057.254895444%2C2047743.2104455833%2C6422700.957723961)



Potwierdzenie istnienia folwarku.

Mapa józefińska (Józef II), w wersji czeskiej (pierwsze mapowanie – Josephinische Landesaufnahme): Księstwo Górno-Śląskie 1763 (Herzogtum Ober-Schlesien 1763)

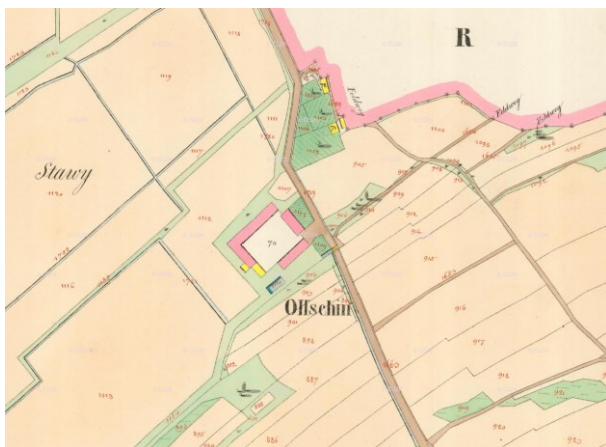
[http://oldmaps.geolab.cz/map\\_region.pl?lang=cs&map\\_root=1vm&map\\_region=sl](http://oldmaps.geolab.cz/map_region.pl?lang=cs&map_root=1vm&map_region=sl)

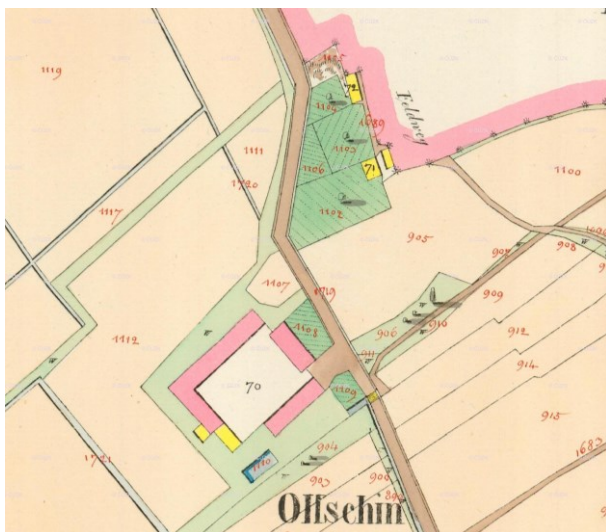


Potwierdzenie istnienia folwarku jako Olschiner Hof.

Mapa francuska (Franciszek II/I), w wersji austriackiej (drugie mapowanie - Franziszeische Landesaufnahme): Morawy i Śląsk 1836–1842 (Mähren und Schlesien 1836–1842)

<https://mapire.eu/de/map/secondsurvey-moravia/?layers=osm%2C62&bbox=1957740.4870870581%2C6372705.936672876%2C2152119.8500162615%2C6433855.559301017>





Potwierdzenie istnienia folwarku.

Kataster austriacki (franciszkański)

Tereny Czech: <https://archivnimapy.cuzk.cz>



Potwierdzenie istnienia folwarku.

Mapa monarchii Habsburgów 1869-1887 (trzecie mapowanie - Franzisco-Josephinische Landesaufnahme) w skali 1:25000

<https://mapire.eu/de/map/thirdsurvey25000/?layers=osm%2C129&bbox=2109361.0098719993%2C6019414.765210961%2C2133658.4302381496%2C6027058.468039478>

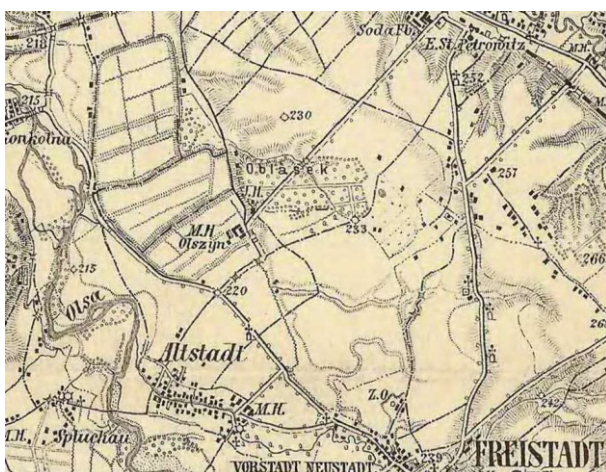




Potwierdzenie istnienia folwarku.

Mapa monarchii Habsburgów 1869-1887 (trzecie mapowanie - Franzisco-Josephinische Landesaufnahme) w skali 1:25000 w wersji czeskiej

[http://oldmaps.geolab.cz/map\\_region.pl?lang=cs&map\\_root=3vm&map\\_region=25](http://oldmaps.geolab.cz/map_region.pl?lang=cs&map_root=3vm&map_region=25)



Potwierdzenie istnienia folwarku.

Mapa monarchii Habsburgów 1869-1887 (trzecie mapowanie - Franzisco-Josephinische Landesaufnahme) w skali 1:75000

<https://mapire.eu/de/map/thirdsurvey75000/?layers=osm%2C43&bbox=1901067.7191377215%2C6130849.589013578%2C1913216.4293207966%2C6134671.440427838>



Brak potwierdzenie obiektu – mapa górna z 1926 r.  
lub brak – mapa dolna z 1934 r.

Mapy polska WIG z okresu 20-lecia międzywojennego w skali  
<http://igrek.amzp.pl/mapindex.php?cat=WIG100&listtype=standard&listsort=sortoption1>







## Ikografia historyczna (przemiany architektoniczne)

- nie znaleziono

## Stan obecny


**Opis:** Obiekt istnieje. Obecnie hotel.



Widok ogólny.

Google Maps





Widok dworu Olszyny  
Google Maps




Dwór Olszyny od podwórza.

[https://en.wikipedia.org/wiki/Star%C3%A9\\_M%C4%9Bsto\\_\(Karvin%C3%A1\)#/media/File:2013\\_Karwina,\\_Stare\\_Miasto,\\_Dw%C3%B3r\\_Olszyny\\_01.jpg](https://en.wikipedia.org/wiki/Star%C3%A9_M%C4%9Bsto_(Karvin%C3%A1)#/media/File:2013_Karwina,_Stare_Miasto,_Dw%C3%B3r_Olszyny_01.jpg)

[https://commons.wikimedia.org/wiki/File:2013\\_Karwina,\\_Stare\\_Miasto,\\_Dw%C3%B3r\\_Olszyny\\_02.jpg](https://commons.wikimedia.org/wiki/File:2013_Karwina,_Stare_Miasto,_Dw%C3%B3r_Olszyny_02.jpg)







Dvůr Olšiny - Hotel and Horse-riding.  
<https://www.booking.com/hotel/cz/dvur-olsiny.cs.html>





---

## **Bibliografia**

-nie znaleziono

## **Wnioski i wytyczne**

Zaleca się poszukiwanie materiału źródłowego w celu jego archiwizacji.



LP	Miejscowość	Kraj	Typ obiektu	Lokalizacja
142.	STONAWA cz. Stonava, niem. Steinau	CZ	dwór	49.806281, 18.529362

### Dwór rycerski Stonawa

**Uwagi o lokalizacji:** Stonawa po raz pierwszy jest wzmiankowana w roku 1432 (w roku 1388 wzmiankowana jest Stozna / Stoena utożsamiana czasem ze Stonawą).

**Powstanie:** prawdopodobnie XIV wiek.

**Właściciel/budowniczy:** ród „ze Stonawy”.

**Uwagi o obiekcie:** był to dwór typu motte.

**Obecna funkcja obiektu:** obiekt nie istnieje. Prawdopodobnie opuszczony w drugiej połowie XV wieku.

**Typ rezydencji:** dwór. **Podtyp rezydencji:** dwór obronny.

**Rejestracja:**

**Określenia:** (cz.) tvrz

**Kod obiektu:** (charakterystyka obiektu niepewna)

KD\_W2 / ZD\_DRO-W5 / PZ\_B / FZ\_GO / O1 / D3 / F4 / E\_SZ / RS\_W-O / ZOO-P / B\_D/K-DR/DC

### Analiza urbanistyczna

Województwo (PL) Kraj (CZ)	Powiat	Gmina / Miasto	Dzielnica / Wieś
Morawsko-śląski	Karwina	Stonawa	Stonawa

**Dostępność komunikacyjna:** Obiekt (wzgórze) znajduje się przy drodze lokalnej.

**Dostępność wizualna:** Pozostało jedynie wzgórze zwane „Szwedzkim Wzgórzem”.



## Potwierdzenie lokalizacji (mapy)

- brak źródeł tego typu

## Ikonografia historyczna (przemiany architektoniczne)

- nie znaleziono

## Stan obecny

**Opis:** Istnieje tylko wzgórze (motte).



Widok ogólny  
Google Maps





Widok wzgórza.

Google Maps



Wzgórze motte w Stonawie.

<https://www.turistika.cz/mista/stonava-svedsky-kopec-povest-o-svedskem-vojsku/detail>



---

## Bibliografia

<https://www.hrady.cz/index.php?OID=2730>

<https://www.turistika.cz/mista/stonava-svedsky-kopec-povest-o-svedskem-vojsku/detail>

<http://www.severni-morava.cz/tvrz-stonava/>

<https://mapy.cz/zakladni?x=18.5293329&y=49.8062457&z=17&source=foto&id=287798>

[https://www.soupis pamatek.cz/arl-kcz/cs/detail-kcz\\_un\\_auth-0006053-Tvrz-Stonava/](https://www.soupis pamatek.cz/arl-kcz/cs/detail-kcz_un_auth-0006053-Tvrz-Stonava/)

Safranek Josef M.; Lista zamków, domków letniskowych, pałaców, fortec i zamków na ziemiach czeskich; V. 1996; 56

Kolektiv autorů; Zamki na Morawach; 1987; strona 21

## Wnioski i wytyczne

Jedynym źródłem bardziej pogłębionej analizy obiektu mogą być prace archeologiczne.



LP	Miejscowość	Kraj	Typ obiektu	Lokalizacja
142a.	STONAWA cz. Stonava, niem. Steinau	CZ	dwór	49.815278, 18.524062

### Dwór Stonawa (Zámecký dvůr v Dolanech)

**Uwagi o lokalizacji:** Stonawa po raz pierwszy jest wzmiankowana w roku 1432 (w roku 1388 wzmiankowana jest Stozna / Stoena utożsamiana czasem ze Stonawą).

**Powstanie:** XVI wiek (przed 1580 rokiem).

**Właściciel/budowniczy:**

**Uwagi o obiekcie:** Pierwotnie był to prosty jednopiętrowy budynek mieszkalny, który stanowił zachodnią część kompleksu dzierżnińca. Po roku 1743 dwór utracił charakter mieszkalny i służył wyłącznie celom administracyjnym majątku.

**Obecna funkcja obiektu:** Obiekt nie istnieje. Zburzony w latach 1965–66.

**Typ rezydencji:** dwór. **Podtyp rezydencji:** kasztel.

**Rejestracja:**

**Określenia:** (niem.)

**Kod obiektu:** (charakterystyka obiektu niepewna)

KD\_W2 / ZD\_KS-W5 / PZ\_O-O4 / FZ\_RE / NO / D3 / F4 / E\_SZ / RS\_W-O / ZOO-P / B\_M-DC

### Analiza urbanizacyjna

Województwo (PL) Kraj (CZ)	Powiat	Gmina / Miasto	Dzielnica / Wieś
Morawsko-śląski	Karwina	Stonawa	Stonawa

**Dostępność komunikacyjna:** Obiekt znajdował się przy drodze lokalnej.

**Dostępność wizualna:** Obiekt nie istnieje.





## Potwierdzenie lokalizacji (mapy)




Potwierdzenia istnienia obiektu.

Mapa Księstwa Cieszyńskiego (Ducatus in Silesia superiore Teschinensis) Jonasa Nigrinusa z 1724  
[https://upload.wikimedia.org/wikipedia/commons/9/91/Jonas\\_Nigrinus%2C\\_Ducatus\\_Teschinensis.jpg](https://upload.wikimedia.org/wikipedia/commons/9/91/Jonas_Nigrinus%2C_Ducatus_Teschinensis.jpg)



Potwierdzenia istnienia obiektu.

Mapa Księstwa Cieszyńskiego (Principatus Silesiae Teschinensis) Matthäusa Schubartha z roku 1736  
[https://upload.wikimedia.org/wikipedia/commons/b/b3/Matthaeus\\_Schubarth%2C\\_Ducatus\\_Teschinensis.jpg](https://upload.wikimedia.org/wikipedia/commons/b/b3/Matthaeus_Schubarth%2C_Ducatus_Teschinensis.jpg)





Potwierdzenia istnienia obiektu.

Mapa józefińska (Józef II), w wersji austriackiej (pierwsze mapowanie – Josephinische Landesaufnahme): Księstwo Górno-Śląskie 1763 (Herzogtum Ober-Schlesien 1763)

[https://mapire.eu/de/map/firstsurvey-](https://mapire.eu/de/map/firstsurvey-silesia/?layers=osm%2C154&bbox=2023445.790079433%2C6415057.254895444%2C2047743.2104455833%2C6422700.957723961)

[silesia/?layers=osm%2C154&bbox=2023445.790079433%2C6415057.254895444%2C2047743.2104455833%2C6422700.957723961](https://mapire.eu/de/map/firstsurvey-silesia/?layers=osm%2C154&bbox=2023445.790079433%2C6415057.254895444%2C2047743.2104455833%2C6422700.957723961)







Brak potwierdzenia istnienia obiektu. W lokalizacji obiekty, jednakże powinny znajdować się po południowej stronie drogi (między drogą a rzeką).

Mapa józefińska (Józef II), w wersji czeskiej (pierwsze mapowanie – Josephinische Landesaufnahme): Księstwo Górno-Śląskie 1763 (Herzogtum Ober-Schlesien 1763)

[http://oldmaps.geolab.cz/map\\_region.pl?lang=cs&map\\_root=1vm&map\\_region=sl](http://oldmaps.geolab.cz/map_region.pl?lang=cs&map_root=1vm&map_region=sl)







Potwierdzenia istnienia obiektu.

Mapa franciszkańska (Franciszek II/I), w wersji austriackiej (drugie mapowanie - Franziszeische Landesaufnahme): Morawy i Śląsk 1836–1842 (Mähren und Schlesien 1836–1842)

[https://mapire.eu/de/map/secondsurvey-](https://mapire.eu/de/map/secondsurvey-moravia/?layers=osm%2C62&bbox=1957740.4870870581%2C6372705.936672876%2C2152119.8500162615%2C6433855.559301017)

[moravia/?layers=osm%2C62&bbox=1957740.4870870581%2C6372705.936672876%2C2152119.8500162615%2C6433855.559301017](https://mapire.eu/de/map/secondsurvey-moravia/?layers=osm%2C62&bbox=1957740.4870870581%2C6372705.936672876%2C2152119.8500162615%2C6433855.559301017)





Potwierdzenia istnienia obiektu.

Kataster austriacki (franciszkański)

Tereny Czech: <https://archivnimapy.cuzk.cz>







Potwierdzenia istnienia obiektu.

Mapa monarchii Habsburgów 1869-1887 (trzecie mapowanie - Franzisco-Josephinische Landesaufnahme) w skali 1:25000  
<https://mapire.eu/de/map/thirdsurvey25000/?layers=osm%2C129&bbox=2109361.0098719993%2C6019414.765210961%2C2133658.4302381496%2C6027058.468039478>







Potwierdzenia istnienia obiektu.

Mapa monarchii Habsburgów 1869-1887 (trzecie mapowanie - Franzisco-Josephinische Landesaufnahme) w skali 1:25000 w wersji czeskiej

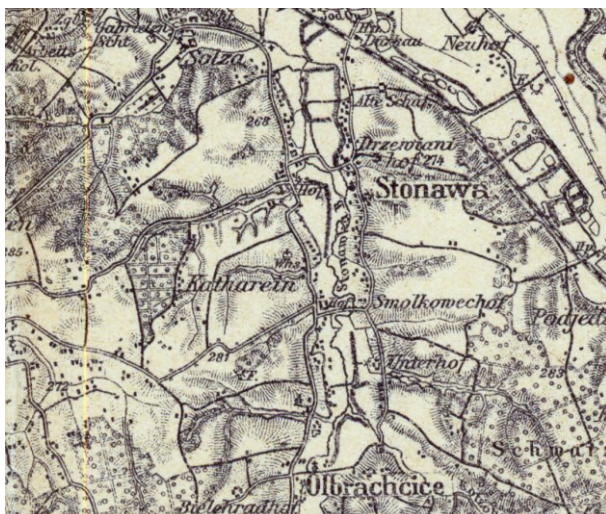
[http://oldmaps.geolab.cz/map\\_region.pl?lang=cs&map\\_root=3vm&map\\_region=25](http://oldmaps.geolab.cz/map_region.pl?lang=cs&map_root=3vm&map_region=25)



Potwierdzenia istnienia obiektu.

Mapa monarchii Habsburgów 1869-1887 (trzecie mapowanie - Franzisco-Josephinische Landesaufnahme) w skali 1:75000

<https://mapire.eu/de/map/thirdsurvey75000/?layers=osm%2C43&bbox=1901067.7191377215%2C6130849.589013578%2C1913216.4293207966%2C6134671.440427838>





Potwierdzenie obiektu jako Hof – mapa górna z 1921 r.

lub folwark – mapa dolna z 1934 r.

Mapy polska WIG z okresu 20-lecia międzywojennego w skali

<http://igrek.amzp.pl/mapindex.php?cat=WIG100&listtype=standard&listsort=sortoption1>





**Ikongrafia historyczna (przemiany architektoniczne)**



Zachowane zdjęcia zabudowań dworskich (prawdopodobnie 1-sza połowa XX wieku).  
Ze zbiorów Mariusza Makowskiego





## Stan obecny

**Opis:** Obiekt nie istnieje.



Widok ogólny.

Google Maps

## Bibliografia

<https://www.hrady.cz/?OID=2722>

[https://www.soupis pamatek.cz/arl-kcz/cs/detail-kcz\\_un\\_auth-0006054-Zamek-Stonava/?disprec=1&iset=3](https://www.soupis pamatek.cz/arl-kcz/cs/detail-kcz_un_auth-0006054-Zamek-Stonava/?disprec=1&iset=3)

Šafránek Josef M.; Soupis hradů, letohrádků, paláců, tvrzí a zámků v českých zemích; V.; 1996; s. 56

Kolektiv autorů; Hrady a zámky na Moravě; 1987; s. 19

## Wnioski i wytyczne

Zaleca się poszukiwanie materiału źródłowego w celu jego archiwizacji.



LP	Miejscowość	Kraj	Typ obiektu	Lokalizacja
142b.	STONAWA cz. Stonava, niem. Steinau	CZ	dwór	49.818074, 18.537533

### Fowark Drzewianek (Dřevěník, Drzewianek)

**Uwagi o lokalizacji:** Stonawa po raz pierwszy jest wzmiankowana w roku 1432 (w roku 1388 wzmiankowana jest Stozna / Stoena utożsamiana czasem ze Stonawą).

**Powstanie:** Występuje na mapach z XVIII wieku.

**Właściciel/budowniczy:**

**Uwagi o obiekcie:**

**Obecna funkcja obiektu:** Obiekt nie istnieje..

**Typ rezydencji:** dwór. **Podtyp rezydencji:** ??.

**Rejestracja:**

**Określenia:** (niem.)

**Kod obiektu:** (charakterystyka obiektu niepewna)

KD\_W2 / ZD\_??-W5 / PZ\_O-04 / FZ\_RE / NO / D3 / F4 / E\_SZ / RS\_W-O / ZOO-P / B\_M-DC

### Analiza urbanizacyjna

Województwo (PL) Kraj (CZ)	Powiat	Gmina / Miasto	Dzielnica / Wieś
Morawsko-śląski	Karwina	Stonawa	Stonawa

**Dostępność komunikacyjna:** Obiekt znajdował się przy drodze lokalnej.

**Dostępność wizualna:** Obiekt nie istnieje.



## Potwierdzenie lokalizacji (mapy)




Brak potwierdzenia istnienia obiektu.

Mapa Księstwa Cieszyńskiego (Ducatus in Silesia superiore Teschinensis) Jonasa Nigrinusa z 1724  
[https://upload.wikimedia.org/wikipedia/commons/9/91/Jonas\\_Nigrinus%2C\\_Ducatus\\_Teschinensis.jpg](https://upload.wikimedia.org/wikipedia/commons/9/91/Jonas_Nigrinus%2C_Ducatus_Teschinensis.jpg)



Brak potwierdzenia istnienia obiektu.

Mapa Księstwa Cieszyńskiego (Principatus Silesiae Teschinensis) Matthäusa Schubartha z roku 1736  
[https://upload.wikimedia.org/wikipedia/commons/b/b3/Matthaeus\\_Schubarth%2C\\_Ducatus\\_Teschinensis.jpg](https://upload.wikimedia.org/wikipedia/commons/b/b3/Matthaeus_Schubarth%2C_Ducatus_Teschinensis.jpg)







Brak potwierdzenia istnienia obiektu (w lokalizacji obiektu).

Mapa józefińska (Józef II), w wersji austriackiej (pierwsze mapowanie – Josephinische Landesaufnahme): Księstwo Górno-Śląskie 1763 (Herzogtum Ober-Schlesien 1763)

[https://mapire.eu/de/map/firstsurvey-](https://mapire.eu/de/map/firstsurvey-silesia/?layers=osm%2C154&bbox=2023445.790079433%2C6415057.254895444%2C2047743.2104455833%2C6422700.957723961)

[silesia/?layers=osm%2C154&bbox=2023445.790079433%2C6415057.254895444%2C2047743.2104455833%2C6422700.957723961](https://mapire.eu/de/map/firstsurvey-silesia/?layers=osm%2C154&bbox=2023445.790079433%2C6415057.254895444%2C2047743.2104455833%2C6422700.957723961)

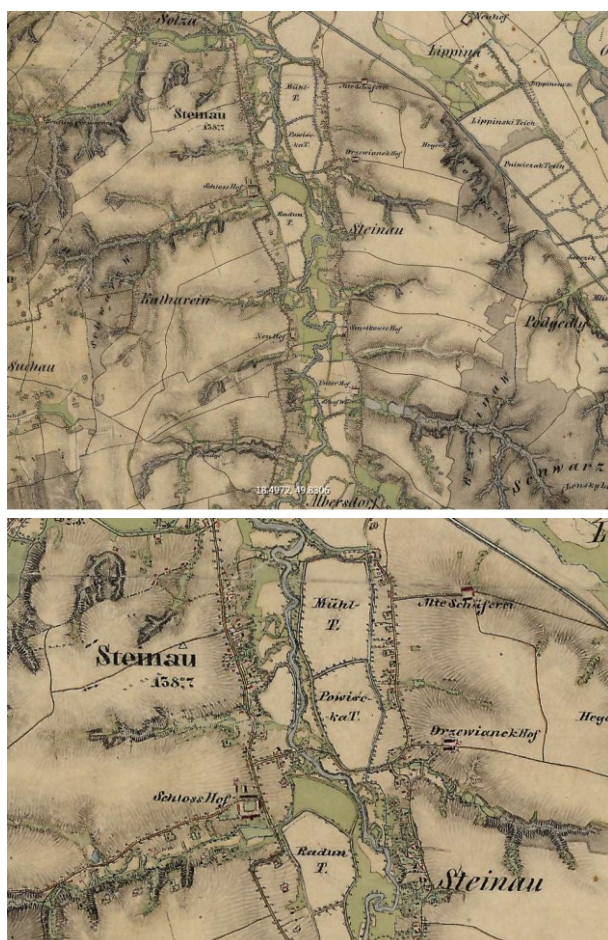




Potwierdzenia istnienia obiektu (jako Drzewianek).

Mapa józefińska (Józef II), w wersji czeskiej (pierwsze mapowanie – Josephinische Landesaufnahme): Księstwo Górno-Śląskie 1763 (Herzogtum Ober-Schlesien 1763)

[http://oldmaps.geolab.cz/map\\_region.pl?lang=cs&map\\_root=1vm&map\\_region=sl](http://oldmaps.geolab.cz/map_region.pl?lang=cs&map_root=1vm&map_region=sl)



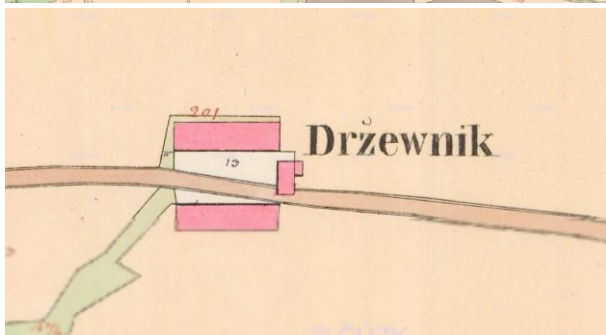
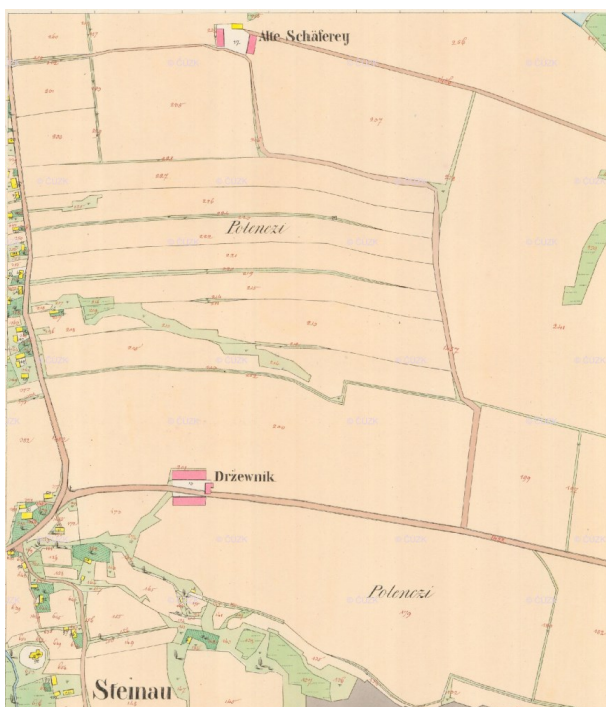




Potwierdzenia istnienia obiektu.

Mapa franciszkańska (Franciszek II/I), w wersji austriackiej (drugie mapowanie - Franziszeische Landesaufnahme): Morawy i Śląsk 1836–1842 (Mähren und Schlesien 1836–1842)

<https://mapire.eu/de/map/secondsurvey-moravia/?layers=osm%2C62&bbox=1957740.4870870581%2C6372705.936672876%2C2152119.8500162615%2C6433855.559301017>



Potwierdzenia istnienia obiektu.

Kataster austriacki (franciszkański)

Tereny Czech: <https://archivnimapy.cuzk.cz>

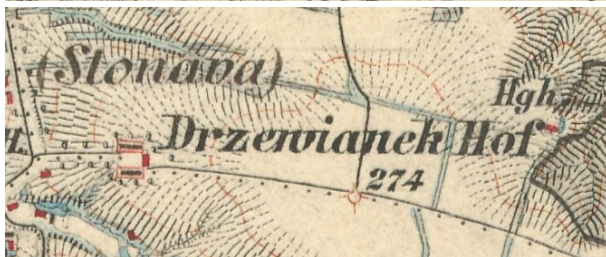
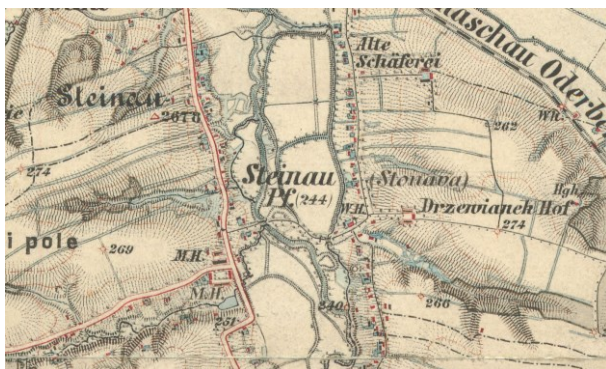




Potwierdzenia istnienia obiektu.

Mapa monarchii Habsburgów 1869-1887 (trzecie mapowanie - Franzisco-Josephinische Landesaufnahme) w skali 1:25000  
<https://mapire.eu/de/map/thirdsurvey25000/?layers=osm%2C129&bbox=2109361.0098719993%2C6019414.765210961%2C2133658.4302381496%2C6027058.468039478>





Potwierdzenia istnienia obiektu.

Mapa monarchii Habsburgów 1869-1887 (trzecie mapowanie - Franzisco-Josephinische Landesaufnahme) w skali 1:25000 w wersji czeskiej

[http://oldmaps.geolab.cz/map\\_region.pl?lang=cs&map\\_root=3vm&map\\_region=25](http://oldmaps.geolab.cz/map_region.pl?lang=cs&map_root=3vm&map_region=25)



Potwierdzenia istnienia obiektu.

Mapa monarchii Habsburgów 1869-1887 (trzecie mapowanie - Franzisco-Josephinische Landesaufnahme) w skali 1:75000

<https://mapire.eu/de/map/thirdsurvey75000/?layers=osm%2C43&bbox=1901067.7191377215%2C6130849.589013578%2C1913216.4293207966%2C6134671.440427838>





Potwierdzenie obiektu jako Hof – mapa górna z 1921 r.

lub folwark – mapa dolna z 1934 r.

Mapy polska WIG z okresu 20-lecia międzywojennego w skali

<http://igrek.amzp.pl/mapindex.php?cat=WIG100&listtype=standard&listsort=sortoption1>






## Ikonomia historyczna (przemiany architektoniczne)

-nie znaleziono

## Stan obecny

**Opis:** Obiekt nie istnieje.



Widok ogólny.

Google Maps

## Bibliografia

- nie znaleziono

(<https://cs.wikipedia.org/wiki/Stonava>)

## Wnioski i wytyczne

Zaleca się poszukiwanie materiału źródłowego w celu jego archiwizacji.



LP	Miejscowość	Kraj	Typ obiektu	Lokalizacja
142c.	STONAWA cz. Stonava, niem. Steinau	CZ	dwór	49.824345, 18.539472

### Folwark Owczarnia (Ovčárna)

**Uwagi o lokalizacji:** Stonawa po raz pierwszy jest wzmiankowana w roku 1432 (w roku 1388 wzmiankowana jest Stozna / Stoena utożsamiana czasem ze Stonawą).

**Powstanie:** Występuje na mapach z XVIII wieku.

**Właściciel/budowniczy:**

**Uwagi o obiekcie:**

**Obecna funkcja obiektu:** Obiekt nie istnieje..

**Typ rezydencji:** dwór. **Podtyp rezydencji:** ??.

**Rejestracja:**

**Określenia:** (niem.)

**Kod obiektu:** (charakterystyka obiektu niepewna)

KD\_W2 / ZD\_??-W5 / PZ\_O-O4 / FZ\_RE / NO / D3 / F4 / E\_SZ / RS\_W-O / ZOO-P / B\_M-DC

### Analiza urbanizacyjna

Województwo (PL) Kraj (CZ)	Powiat	Gmina / Miasto	Dzielnica / Wieś
Morawsko-śląski	Karwina	Stonawa	Stonawa

**Dostępność komunikacyjna:** Obiekt znajdował się przy drodze lokalnej.

**Dostępność wizualna:** Obiekt nie istnieje.



## Potwierdzenie lokalizacji (mapy)




Brak potwierdzenia istnienia obiektu.

Mapa Księstwa Cieszyńskiego (Ducatus in Silesia superiore Teschinensis) Jonasa Nigrinusa z 1724  
[https://upload.wikimedia.org/wikipedia/commons/9/91/Jonas\\_Nigrinus%2C\\_Ducatus\\_Teschinensis.jpg](https://upload.wikimedia.org/wikipedia/commons/9/91/Jonas_Nigrinus%2C_Ducatus_Teschinensis.jpg)



Brak potwierdzenia istnienia obiektu.

Mapa Księstwa Cieszyńskiego (Principatus Silesiae Teschinensis) Matthäusa Schubartha z roku 1736  
[https://upload.wikimedia.org/wikipedia/commons/b/b3/Matthaeus\\_Schubarth%2C\\_Ducatus\\_Teschinensis.jpg](https://upload.wikimedia.org/wikipedia/commons/b/b3/Matthaeus_Schubarth%2C_Ducatus_Teschinensis.jpg)







Brak potwierdzenia istnienia obiektu (w lokalizacji obiektu).

Mapa józefińska (Józef II), w wersji austriackiej (pierwsze mapowanie – Josephinische Landesaufnahme): Księstwo Górno-Śląskie 1763 (Herzogtum Ober-Schlesien 1763)

[https://mapire.eu/de/map/firstsurvey-](https://mapire.eu/de/map/firstsurvey-silesia/?layers=osm%2C154&bbox=2023445.790079433%2C6415057.254895444%2C2047743.2104455833%2C6422700.957723961)

[silesia/?layers=osm%2C154&bbox=2023445.790079433%2C6415057.254895444%2C2047743.2104455833%2C6422700.957723961](https://mapire.eu/de/map/firstsurvey-silesia/?layers=osm%2C154&bbox=2023445.790079433%2C6415057.254895444%2C2047743.2104455833%2C6422700.957723961)





Potwierdzenia istnienia obiektu (jako Drzewianek).

Mapa józefińska (Józef II), w wersji czeskiej (pierwsze mapowanie – Josephinische Landesaufnahme): Księstwo Górno-Śląskie 1763 (Herzogtum Ober-Schlesien 1763)

[http://oldmaps.geolab.cz/map\\_region.pl?lang=cs&map\\_root=1vm&map\\_region=sl](http://oldmaps.geolab.cz/map_region.pl?lang=cs&map_root=1vm&map_region=sl)





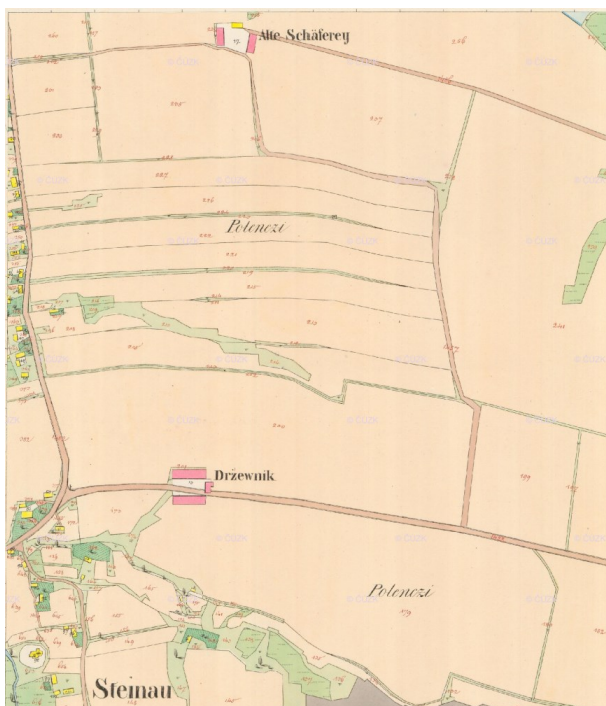


Potwierdzenia istnienia obiektu.

Mapa franciszkańska (Franciszek II/I), w wersji austriackiej (drugie mapowanie - Franziszeische Landesaufnahme): Morawy i Śląsk 1836–1842 (Mähren und Schlesien 1836–1842)

[https://mapire.eu/de/map/secondsurvey-](https://mapire.eu/de/map/secondsurvey-moravia/?layers=osm%2C62&bbox=1957740.4870870581%2C6372705.936672876%2C2152119.8500162615%2C6433855.559301017)

[moravia/?layers=osm%2C62&bbox=1957740.4870870581%2C6372705.936672876%2C2152119.8500162615%2C6433855.559301017](https://mapire.eu/de/map/secondsurvey-moravia/?layers=osm%2C62&bbox=1957740.4870870581%2C6372705.936672876%2C2152119.8500162615%2C6433855.559301017)







Potwierdzenia istnienia obiektu.

Kataster austriacki (franciszkański)

Tereny Czech: <https://archivnimapy.cuzk.cz>



Potwierdzenia istnienia obiektu.

Mapa monarchii Habsburgów 1869-1887 (trzecie mapowanie - Franzisco-Josephinische Landesaufnahme) w skali 1:25000  
<https://mapire.eu/de/map/thirdsurvey25000/?layers=osm%2C129&bbox=2109361.0098719993%2C6019414.765210961%2C2133658.4302381496%2C6027058.468039478>



Potwierdzenia istnienia obiektu.

Mapa monarchii Habsburgów 1869-1887 (trzecie mapowanie - Franzisco-Josephinische Landesaufnahme) w skali 1:25000 w wersji czeskiej

[http://oldmaps.geolab.cz/map\\_region.pl?lang=cs&map\\_root=3vm&map\\_region=25](http://oldmaps.geolab.cz/map_region.pl?lang=cs&map_root=3vm&map_region=25)





Potwierdzenia istnienia obiektu.

Mapa monarchii Habsburgów 1869-1887 (trzecie mapowanie - Franzisco-Josephinische Landesaufnahme) w skali 1:75000  
<https://mapire.eu/de/map/thirdsurvey75000/?layers=osm%2C43&bbox=1901067.7191377215%2C6130849.589013578%2C1913216.4293207966%2C6134671.440427838>



Potwierdzenie obiektu jako Hof – mapa górna z 1921 r.

lub folwark – mapa dolna z 1934 r.

Mapy polska WIG z okresu 20-lecia międzywojennego w skali  
<http://igrek.amzp.pl/mapindex.php?cat=WIG100&listtype=standard&listsort=sortoption1>





## Ikonografia historyczna (przemiany architektoniczne)

-nie znaleziono

## Stan obecny

**Opis:** Obiekt nie istnieje.



Widok ogólny.

Google Maps

## Bibliografia

- nie znaleziono

(<https://cs.wikipedia.org/wiki/Stonava>)

## Wnioski i wytyczne

Zaleca się poszukiwanie materiału źródłowego w celu jego archiwizacji.



LP	Miejscowość	Kraj	Typ obiektu	Lokalizacja
142d.	STONAWA cz. Stonava, niem. Steinau	CZ	dwór	49.802488, 18.530161

### Folwark Nowy (Nový Dvůr v Holkovících)

**Uwagi o lokalizacji:** Stonawa po raz pierwszy jest wzmiankowana w roku 1432 (w roku 1388 wzmiankowana jest Stozna / Stoena utożsamiana czasem ze Stonawą).

**Powstanie:** Występuje na mapach z XVIII wieku.

**Właściciel/budowniczy:**

**Uwagi o obiekcie:**

**Obecna funkcja obiektu:** Obiekt nie istnieje. Folwark przebudowany. Gospodarstwo rolne.

**Typ rezydencji:** dwór. **Podtyp rezydencji:** ??.

**Rejestracja:**

**Określenia:** (niem.)

**Kod obiektu:** (charakterystyka obiektu niepewna)

KD\_W2 / ZD\_??-W5 / PZ\_O-O4 / FZ\_RE / NO / D3 / F4 / E\_SZ / RS\_W-O / ZOO-P / B\_M-DC

### Analiza urbanizacyjna

Województwo (PL) Kraj (CZ)	Powiat	Gmina / Miasto	Dzielnica / Wieś
Morawsko-śląski	Karwina	Stonawa	Stonawa

**Dostępność komunikacyjna:** Obiekt znajdował się przy drodze lokalnej.

**Dostępność wizualna:** Obiekt nie istnieje.



## Potwierdzenie lokalizacji (mapy)




Brak potwierdzenia istnienia obiektu.

Mapa Księstwa Cieszyńskiego (Ducatus in Silesia superiore Teschinensis) Jonasa Nigrinusa z 1724  
[https://upload.wikimedia.org/wikipedia/commons/9/91/Jonas\\_Nigrinus%2C\\_Ducatus\\_Teschinensis.jpg](https://upload.wikimedia.org/wikipedia/commons/9/91/Jonas_Nigrinus%2C_Ducatus_Teschinensis.jpg)



Brak potwierdzenia istnienia obiektu.

Mapa Księstwa Cieszyńskiego (Principatus Silesiae Teschinensis) Matthäusa Schubartha z roku 1736  
[https://upload.wikimedia.org/wikipedia/commons/b/b3/Matthaeus\\_Schubarth%2C\\_Ducatus\\_Teschinensis.jpg](https://upload.wikimedia.org/wikipedia/commons/b/b3/Matthaeus_Schubarth%2C_Ducatus_Teschinensis.jpg)







Brak potwierdzenia istnienia obiektu (w lokalizacji obiektu).

Mapa józefińska (Józef II), w wersji austriackiej (pierwsze mapowanie – Josephinische Landesaufnahme): Księstwo Górno-Śląskie 1763 (Herzogtum Ober-Schlesien 1763)

<https://mapire.eu/de/map/firstsurvey-silesia/?layers=osm%2C154&bbox=2023445.790079433%2C6415057.254895444%2C2047743.2104455833%2C6422700.957723961>






Potwierdzenia istnienia obiektu (jako Drzewianek).

Mapa józefińska (Józef II), w wersji czeskiej (pierwsze mapowanie – Josephinische Landesaufnahme): Księstwo Górno-Śląskie 1763 (Herzogtum Ober-Schlesien 1763)

[http://oldmaps.geolab.cz/map\\_region.pl?lang=cs&map\\_root=1vm&map\\_region=sl](http://oldmaps.geolab.cz/map_region.pl?lang=cs&map_root=1vm&map_region=sl)







Potwierdzenia istnienia obiektu.

Mapa franciszkańska (Franciszek II/I), w wersji austriackiej (drugie mapowanie - Franziszeische Landesaufnahme): Morawy i Śląsk 1836–1842 (Mähren und Schlesien 1836–1842)

[https://mapire.eu/de/map/secondsurvey-](https://mapire.eu/de/map/secondsurvey-moravia/?layers=osm%2C62&bbox=1957740.4870870581%2C6372705.936672876%2C2152119.8500162615%2C6433855.559301017)

[moravia/?layers=osm%2C62&bbox=1957740.4870870581%2C6372705.936672876%2C2152119.8500162615%2C6433855.559301017](https://mapire.eu/de/map/secondsurvey-moravia/?layers=osm%2C62&bbox=1957740.4870870581%2C6372705.936672876%2C2152119.8500162615%2C6433855.559301017)



Potwierdzenia istnienia obiektu.

Kataster austriacki (franciszkański)







Potwierdzenia istnienia obiektu.

Mapa monarchii Habsburgów 1869-1887 (trzecie mapowanie - Franzisco-Josephinische Landesaufnahme) w skali 1:25000 w wersji czeskiej

[http://oldmaps.geolab.cz/map\\_region.pl?lang=cs&map\\_root=3vm&map\\_region=25](http://oldmaps.geolab.cz/map_region.pl?lang=cs&map_root=3vm&map_region=25)





Potwierdzenia istnienia obiektu.

Mapa monarchii Habsburgów 1869-1887 (trzecie mapowanie - Franzisco-Josephinische Landesaufnahme) w skali 1:75000  
<https://mapire.eu/de/map/thirdsurvey75000/?layers=osm%2C43&bbox=1901067.7191377215%2C6130849.589013578%2C1913216.4293207966%2C6134671.440427838>



Potwierdzenie obiektu jako Hof – mapa górna z 1921 r.

lub folwark – mapa dolna z 1934 r.

Mapy polska WIG z okresu 20-lecia międzywojennego w skali  
<http://igrek.amzp.pl/mapindex.php?cat=WIG100&listtype=standard&listsort=sortoption1>





## Ikonomia historyczna (przemiany architektoniczne)

-nie znaleziono


## Stan obecny


**Opis:** Obiekt nie istnieje. Folwark przebudowany. Gospodarstwo rolne.



Widok ogólny.

Google Maps





Widok obecny.  
Google Maps



Widok budynku w miejscu dworu obecnie  
Google Maps



---

## **Bibliografia**

- nie znaleziono

(<https://cs.wikipedia.org/wiki/Stonava>)

## **Wnioski i wytyczne**

Zaleca się poszukiwanie materiału źródłowego w celu jego archiwizacji.





LP	Miejscowość	Kraj	Typ obiektu	Lokalizacja
142e.	STONAWA cz. Stonava, niem. Steinau	CZ	dwór	49.802654, 18.536749

### Folwark Smolkowec (Smolkovec Dvůr)

**Uwagi o lokalizacji:** Stonawa po raz pierwszy jest wzmiankowana w roku 1432 (w roku 1388 wzmiankowana jest Stozna / Stoena utożsamiana czasem ze Stonawą).

**Powstanie:** Występuje na mapach z XIX wieku.

**Właściciel/budowniczy:**

**Uwagi o obiekcie:**

**Obecna funkcja obiektu:** Obiekt nie istnieje. Folwark przebudowany. Gospodarstwo rolne.

**Typ rezydencji:** dwór. **Podtyp rezydencji:** ??.

**Rejestracja:**

**Określenia:** (niem.)

**Kod obiektu:** (charakterystyka obiektu niepewna)

KD\_W2 / ZD\_??-W5 / PZ\_O-04 / FZ\_RE / NO / D3 / F4 / E\_SZ / RS\_W-O / ZOO-P / B\_M-DC

### Analiza urbanizacyjna

Województwo (PL) Kraj (CZ)	Powiat	Gmina / Miasto	Dzielnica / Wieś
Morawsko-śląski	Karwina	Stonawa	Stonawa

**Dostępność komunikacyjna:** Obiekt znajdował się przy drodze lokalnej.

**Dostępność wizualna:** Obiekt nie istnieje.



## Potwierdzenie lokalizacji (mapy)




Brak potwierdzenia istnienia obiektu.

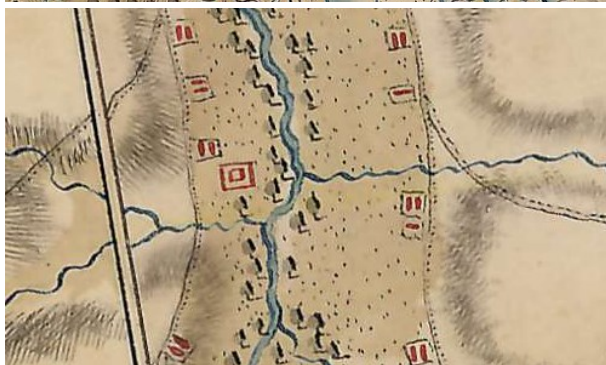
Mapa Księstwa Cieszyńskiego (Ducatus in Silesia superiore Teschinensis) Jonasa Nigrinusa z 1724  
[https://upload.wikimedia.org/wikipedia/commons/9/91/Jonas\\_Nigrinus%2C\\_Ducatus\\_Teschinensis.jpg](https://upload.wikimedia.org/wikipedia/commons/9/91/Jonas_Nigrinus%2C_Ducatus_Teschinensis.jpg)



Brak potwierdzenia istnienia obiektu.

Mapa Księstwa Cieszyńskiego (Principatus Silesiae Teschinensis) Matthäusa Schubartha z roku 1736  
[https://upload.wikimedia.org/wikipedia/commons/b/b3/Matthaeus\\_Schubarth%2C\\_Ducatus\\_Teschinensis.jpg](https://upload.wikimedia.org/wikipedia/commons/b/b3/Matthaeus_Schubarth%2C_Ducatus_Teschinensis.jpg)





Brak potwierdzenia istnienia obiektu (w lokalizacji obiektu).

Mapa józefińska (Józef II), w wersji austriackiej (pierwsze mapowanie – Josephinische Landesaufnahme): Księstwo Górno-Śląskie 1763 (Herzogtum Ober-Schlesien 1763)

[https://mapire.eu/de/map/firstsurvey-](https://mapire.eu/de/map/firstsurvey-silesia/?layers=osm%2C154&bbox=2023445.790079433%2C6415057.254895444%2C2047743.2104455833%2C6422700.957723961)

[silesia/?layers=osm%2C154&bbox=2023445.790079433%2C6415057.254895444%2C2047743.2104455833%2C6422700.957723961](https://mapire.eu/de/map/firstsurvey-silesia/?layers=osm%2C154&bbox=2023445.790079433%2C6415057.254895444%2C2047743.2104455833%2C6422700.957723961)







Brak potwierdzenia istnienia obiektu.

Mapa józefińska (Józef II), w wersji czeskiej (pierwsze mapowanie – Josephinische Landesaufnahme): Księstwo Górno-Śląskie 1763 (Herzogtum Ober-Schlesien 1763)

[http://oldmaps.geolab.cz/map\\_region.pl?lang=cs&map\\_root=1vm&map\\_region=sl](http://oldmaps.geolab.cz/map_region.pl?lang=cs&map_root=1vm&map_region=sl)





Potwierdzenia istnienia obiektu.

Mapa franciszkańska (Franciszek II/I), w wersji austriackiej (drugie mapowanie - Franziszeische Landesaufnahme): Morawy i Śląsk 1836–1842 (Mähren und Schlesien 1836–1842)

[https://mapire.eu/de/map/secondsurvey-](https://mapire.eu/de/map/secondsurvey-moravia/?layers=osm%2C62&bbox=1957740.4870870581%2C6372705.936672876%2C2152119.8500162615%2C6433855.559301017)

[moravia/?layers=osm%2C62&bbox=1957740.4870870581%2C6372705.936672876%2C2152119.8500162615%2C6433855.559301017](https://mapire.eu/de/map/secondsurvey-moravia/?layers=osm%2C62&bbox=1957740.4870870581%2C6372705.936672876%2C2152119.8500162615%2C6433855.559301017)







Potwierdzenia istnienia obiektu.  
Kataster austriacki (franciszkański)  
Tereny Czech: <https://archivnimapy.cuzk.cz>



Potwierdzenia istnienia obiektu.  
Mapa monarchii Habsburgów 1869-1887 (trzecie mapowanie - Franzisco-Josephinische Landesaufnahme) w skali 1:25000





<https://mapire.eu/de/map/thirdsurvey25000/?layers=osm%2C129&bbox=2109361.0098719993%2C6019414.765210961%2C2133658.4302381496%2C6027058.468039478>



Potwierdzenia istnienia obiektu.

Mapa monarchii Habsburgów 1869-1887 (trzecie mapowanie - Franzisco-Josephinische Landesaufnahme) w skali 1:25000 w wersji czeskiej

[http://oldmaps.geolab.cz/map\\_region.pl?lang=cs&map\\_root=3vm&map\\_region=25](http://oldmaps.geolab.cz/map_region.pl?lang=cs&map_root=3vm&map_region=25)



Potwierdzenia istnienia obiektu.

Mapa monarchii Habsburgów 1869-1887 (trzecie mapowanie - Franzisco-Josephinische Landesaufnahme) w skali 1:75000  
<https://mapire.eu/de/map/thirdsurvey75000/?layers=osm%2C43&bbox=1901067.7191377215%2C6130849.589013578%2C1913216.4293207966%2C6134671.440427838>



Potwierdzenie obiektu jako Hof – mapa górna z 1921 r.

lub folwark – mapa dolna z 1934 r.

Mapy polska WIG z okresu 20-lecia międzywojennego w skali  
<http://igrek.amzp.pl/mapindex.php?cat=WIG100&listtype=standard&listsort=sortoption1>





## Ikonomia historyczna (przemiany architektoniczne)

-nie znaleziono

## Stan obecny

**Opis:** Obiekt nie istnieje. Folwark przebudowany. Gospodarstwo rolne.



Widok ogólny.  
Google Maps





---

## **Bibliografia**

- nie znaleziono

(<https://cs.wikipedia.org/wiki/Stonava>)

## **Wnioski i wytyczne**

Zaleca się poszukiwanie materiału źródłowego w celu jego archiwizacji.



LP	Miejscowość	Kraj	Typ obiektu	Lokalizacja
143.	STRUMIEŃ cz. Strumeň, niem. Schwarzwasser	PL	dwór	49.920776, 18.769186

### Dwór obronny Strumień

**Uwagi o lokalizacji:** Strumień po raz pierwszy jest wzmiankowany w roku 1407.

**Powstanie:** prawdopodobnie XIV/XV wiek

**Właściciel/budowniczy:**

**Uwagi o obiekcie:** przebudowany częściowo w XVI wieku i generalnie w XVII wieku. Lokalizacja obiektu niepewna.

**Obecna funkcja obiektu:** obiekt przebudowany na dwór.

**Typ rezydencji:** dwór. **Podtyp rezydencji:** kasztel rycerski.

**Rejestracja:** d. zamek, XVII, nr rej.: 181/60 z 2.03.1960

**Określenia:** (niem.) Schloss

**Kod obiektu:** (charakterystyka obiektu niepewna)

KD\_W2 / ZD\_DRO-W5 / PZ\_B / FZ\_GO / O2 / D2/D3 / F3 / E\_SZ / RS\_W-O / ZOO-P / B\_K-DR

### Analiza urbanistyczna

Województwo (PL) Kraj (CZ)	Powiat	Gmina / Miasto	Dzielnica / Wieś
Śląskie	cieszyński	Strumień	Strumień

**Dostępność komunikacyjna:** Obiekt znajdował się przy drodze lokalnej.

**Dostępność wizualna:** Obiekt nie istnieje.



## Potwierdzenie lokalizacji (mapy)

- brak źródeł tego typu

## Ikonografia historyczna (przemiany architektoniczne)

- nie znaleziono

## Stan obecny

**Opis:** obiekt przebudowany na renesansowy dwór.



Widok ogólny  
Google Maps

## Bibliografia

- nie znaleziono

## Wnioski i wytyczne

Jedynym źródłem bardziej pogłębionej analizy obiektu mogą być prace archeologiczne.





LP	Miejscowość	Kraj	Typ obiektu	Lokalizacja
143a.	STRUMIEŃ cz. Strumeň, niem. Schwarzwasser	PL	dwór	49.920776, 18.769186

### Zamek/dwór Strumień

**Uwagi o lokalizacji:** Strumień po raz pierwszy jest wzmiankowany w roku 1407.

**Powstanie:** połowa XVII wieku

**Właściciel/budowniczy:**

**Uwagi o obiekcie:** Przebudowany w XVIII, XIX i XX wieku. Obiekt popadł w ruinę w ostatnich latach. Jest w trakcie rozbiórki.

**Obecna funkcja obiektu:** obiekt obecnie w trakcie rozbiórki.

**Typ rezydencji:** dwór. **Podtyp rezydencji:** dwór kasztelowy.

**Rejestracja:** d. zamek, XVII, nr rej.: 181/60 z 2.03.1960

**Określenia:** (niem.) Schloss

**Kod obiektu:** (charakterystyka obiektu niepewna)

KD\_W2 / ZD\_DK-W5 / PZ\_O-O3 / FZ\_BA / NO / D3 / F4 / E\_SZ / RS\_W-O / ZOO-P / B\_M-DR/00

### Analiza urbanistyczna

Województwo (PL) Kraj (CZ)	Powiat	Gmina / Miasto	Dzielnica / Wieś
Śląskie	cieszyński	Strumień	Strumień

**Dostępność komunikacyjna:** Obiekt znajduje się przy drodze lokalnej.

**Dostępność wizualna:** Teren prywatny. Obiekt (ruiny) jest widoczny z drogi publicznej.



## Potwierdzenie lokalizacji (mapy)



Potwierdzenie istnienia obiektu.

Mapa Księstwa Cieszyńskiego (Ducatus in Silesia superiore Teschinensis) Jonasa Nigrinusa z 1724  
[https://upload.wikimedia.org/wikipedia/commons/9/91/Jonas\\_Nigrinus%2C\\_Ducatus\\_Teschinensis.jpg](https://upload.wikimedia.org/wikipedia/commons/9/91/Jonas_Nigrinus%2C_Ducatus_Teschinensis.jpg)




Potwierdzenie istnienia obiektu.

Mapa Księstwa Cieszyńskiego (Principatus Silesiae Teschinensis) Matthäusa Schubartha z roku 1736  
[https://upload.wikimedia.org/wikipedia/commons/b/b3/Matthaeus\\_Schubarth%2C\\_Ducatus\\_Teschinensis.jpg](https://upload.wikimedia.org/wikipedia/commons/b/b3/Matthaeus_Schubarth%2C_Ducatus_Teschinensis.jpg)



Potwierdzenie istnienia obiektu.

Mapa józefińska (Józef II), w wersji austriackiej (pierwsze mapowanie – Josephinische Landesaufnahme): Księstwo Górno-Śląskie 1763 (Herzogtum Ober-Schlesien 1763)  
<https://mapire.eu/de/map/firstsurvey-silesia/?layers=osm%2C154&bbox=2023445.790079433%2C6415057.254895444%2C2047743.2104455833%2C6422700.957723961>



Potwierdzenie istnienia obiektu (pod literami ss).

Mapa józefińska (Józef II), w wersji czeskiej (pierwsze mapowanie – Josephinische Landesaufnahme): Księstwo Górno-Śląskie 1763 (Herzogtum Ober-Schlesien 1763)

[http://oldmaps.geolab.cz/map\\_region.pl?lang=cs&map\\_root=1vm&map\\_region=sl](http://oldmaps.geolab.cz/map_region.pl?lang=cs&map_root=1vm&map_region=sl)







Potwierdzenie istnienia obiektu.

Mapa franciszkańska (Franciszek II/I), w wersji austriackiej (drugie mapowanie - Franziszeische Landesaufnahme): Moravia i Śląsk 1836–1842 (Mähren und Schlesien 1836–1842)

[https://mapire.eu/de/map/secondsurvey-](https://mapire.eu/de/map/secondsurvey-moravia/?layers=osm%2C62&bbox=1957740.4870870581%2C6372705.936672876%2C2152119.8500162615%2C6433855.559301017)

[moravia/?layers=osm%2C62&bbox=1957740.4870870581%2C6372705.936672876%2C2152119.8500162615%2C6433855.559301017](https://mapire.eu/de/map/secondsurvey-moravia/?layers=osm%2C62&bbox=1957740.4870870581%2C6372705.936672876%2C2152119.8500162615%2C6433855.559301017)

nie wystąpiono o odpis.

Kataster austriacki (franciszkański)

Tereny Czech: <https://archivnimapy.cuzk.cz>



Potwierdzenie istnienia obiektu.

Mapa monarchii Habsburgów 1869-1887 (trzecie mapowanie - Franzisco-Josephinische Landesaufnahme) w skali 1:25000

<https://mapire.eu/de/map/thirdsurvey25000/?layers=osm%2C129&bbox=2109361.0098719993%2C6019414.765210961%2C2133658.4302381496%2C6027058.468039478>

-brak mapy

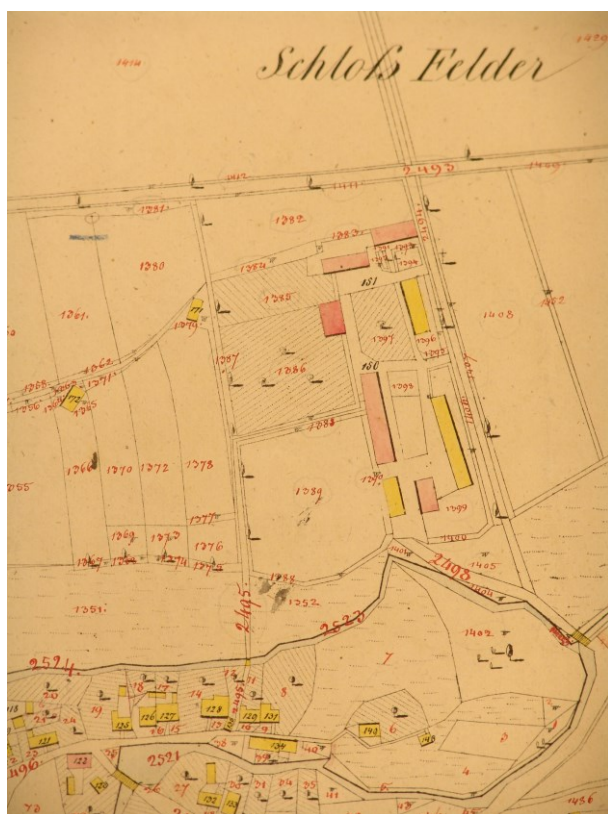
Mapa monarchii Habsburgów 1869-1887 (trzecie mapowanie - Franzisco-Josephinische Landesaufnahme) w skali 1:25000 w wersji czeskiej

[http://oldmaps.geolab.cz/map\\_region.pl?lang=cs&map\\_root=3vm&map\\_region=25](http://oldmaps.geolab.cz/map_region.pl?lang=cs&map_root=3vm&map_region=25)



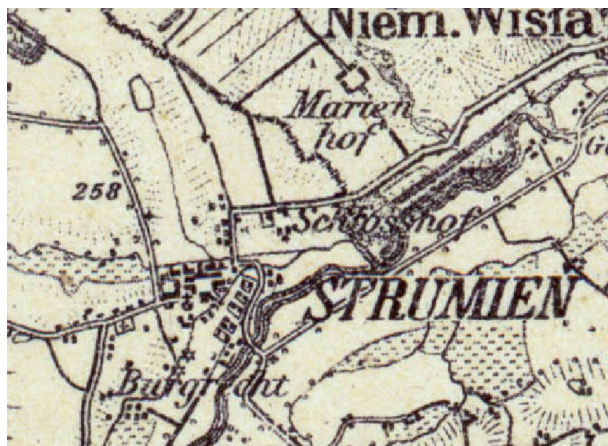
Potwierdzenie istnienia obiektu.

Mapa monarchii Habsburgów 1869-1887 (trzecie mapowanie - Franzisco-Josephinische Landesaufnahme) w skali 1:75000  
<https://mapire.eu/de/map/thirdsurvey75000/?layers=osm%2C43&bbox=1901067.7191377215%2C6130849.589013578%2C1913216.4293207966%2C6134671.440427838>



Potwierdzenie istnienia obiektu.

Kataster austriacki 1876  
 Tereny Czech: <https://archivnimapy.cuzk.cz>



Potwierdzenie obiektu jako Schloss – mapa górna z 1921 r.

lub brak – mapa dolna z 1934 r.

Mapy polska WIG z okresu 20-lecia międzywojennego w skali

<http://igrek.amzp.pl/mapindex.php?cat=WIG100&listtype=standard&listsort=sortoption1>





**Ikonomia historyczna (przemiany architektoniczne)**




Dwór w Strumieniu około 1860 roku.

Ze zbiorów Mariusza Makowskiego



Dwór w Strumieniu około 1890 roku.

Ze zbiorów Mariusza Makowskiego



Dwór w Strumieniu około 1974 roku.  
Ze zbiorów Mariusza Makowskiego



Dwór w Strumieniu około 1994 roku (elewacja ogrodowa).  
Ze zbiorów Mariusza Makowskiego



Elewacja ogrodowa (rok 2002).  
<http://www.zamki.pl/?idzamku=strumien>





## Stan obecny

**Opis:** Obiekt nie istnieje. Obecnie na ruinach dworu wzniesiony apartamentowiec..



Widok ogólny.  
Google Maps



Fasada budynku (elewacja wschodnia)

Dokumentacja własna



Elewacja południowa

Dokumentacja własna



Elewacja zachodnia.

Dokumentacja własna





Elewacja północna.  
Dokumentacja własna

## Bibliografia

Katalog Zabytków Sztuki w Polsce, tom VI, województwo katowickie, zeszyt 3, miasto Cieszyn i powiat cieszyński, pod red. I. Rejduch - Samkowej i J. Samka. Instytut Sztuki Polskiej Akademii Nauk i Wojewódzki Konserwator Zabytków w Katowicach. Warszawa 1974. str.119-121.

<http://eksploratorzy.com.pl/viewtopic.php?f=76&t=3500>

<http://www.infoserwis-etnokultura.pl/r,3,350,19,Dwor-w-Strumieniu.html>

<http://www.zamki.pl/?idzamku=strumien>

<https://www.palaceslaska.pl/index.php/indeks-alfabetyczny/s/1911-strumien>

<https://www.facebook.com/media/set/?set=a.807487949346181.1073741845.197172147044434&type=3>

<http://gazetacodzienna.pl/artukul/gospodarka/stal-pusty-i-czeka-na-lepsze-czasy-zamek-w-strumieniu-zosta-sprzedany>

## Wnioski i wytyczne

Zaleca się poszukiwanie materiału źródłowego w celu jego archiwizacji.





LP	Miejscowość	Kraj	Typ obiektu	Lokalizacja
144.	SUCHA DOLNA cz. Dolní Suchá, dawniej Jáma Suchá, niem. Nieder Suchau	CZ	dwór	49.805475, 18.445143

### Dwór obronny Sucha Dolna

**Uwagi o lokalizacji:** Sucha Dolna po raz pierwszy jest wzmiankowana w roku 1305 w dokumencie Liber fundationis episcopatus Vratislaviensis (pol. Księga uposażeń biskupstwa wrocławskiego).

**Powstanie:** koniec XV wiek

**Właściciel/budowniczy:** Petr Kusý z Suchá

**Uwagi o obiekcie:** przebudowany w XVI wieku na dwór renesansowy.

**Obecna funkcja obiektu:** obiekt przebudowany na dwór.

**Typ rezydencji:** dwór. **Podtyp rezydencji:** kasztel rycerski.

**Rejestracja:** d. zamek, XVII, nr rej.: 181/60 z 2.03.1960

**Określenia:** (niem.) Schloss

**Kod obiektu:** (charakterystyka obiektu niepewna)

KD\_W2 / ZD\_DRO-W5 / PZ\_B / FZ\_GO / O2 / D2/D3 / F3 / E\_SZ / RS\_W-O / ZOO-P / B\_K-DR

### Analiza urbanistyczna

Województwo (PL) Kraj (CZ)	Powiat	Gmina / Miasto	Dzielnica / Wieś
Morawsko-śląski	Karwina	Hawierzów	Sucha Dolna

**Dostępność komunikacyjna:** Obiekt znajdował się przy drodze lokalnej.

**Dostępność wizualna:** Obiekt nie istnieje.



## Potwierdzenie lokalizacji (mapy)

- brak źródeł tego typu

## Ikonografia historyczna (przemiany architektoniczne)

- nie znaleziono

## Stan obecny

**Opis:** Przebudowany na barokowy dwór.



Widok ogólny  
Google Maps

## Bibliografia

<https://www.hrady.cz/index.php?OID=6127>

## Wnioski i wytyczne

Jedynym źródłem bardziej pogłębionej analizy obiektu mogą być prace archeologiczne.



LP	Miejscowość	Kraj	Typ obiektu	Lokalizacja
144a.	SUCHA DOLNA cz. Dolní Suchá, dawniej Jáma Suchá, niem. Nieder Suchau	CZ	dwór	49.804971, 18.444381

### Dwór Sucha Dolna

**Uwagi o lokalizacji:** Sucha Dolna po raz pierwszy jest wzmiankowana w roku 1305 w dokumencie Liber foundationis episcopatus Vratislaviensis (pol. Księga uposażeń biskupstwa wrocławskiego).

**Powstanie:** XVI wiek (wzmiankowany 1620).

**Właściciel/budowniczy:** rodzina Wilczków (Vlčkové z Dobré Zemice)

**Uwagi o obiekcie:** obiekt wzniesiony jako renesansowy. Częściowo przebudowany w XVIII wieku w stylu barokowym oraz zmodernizowany w XIX w stylu historycznym. Od 1780 folwark miasta Cieszyna. Od 1833 folwark rodu Mattencloit.

**Obecna funkcja obiektu:** Obiekt nie istnieje. Zburzony w latach 1978-1980.

**Typ rezydencji:** dwór. **Podtyp rezydencji:** dwór parterowy.

**Rejestracja:**

**Określenia:** (niem.)

**Kod obiektu:** (charakterystyka obiektu niepewna)

KD\_W2 / ZD\_DP-W5 / PZ\_O-O4 / FZ\_RE / NO / D3 / F4 / E\_SZ / RS\_W-O / ZOO-P / B\_M-DC

### Analiza urbanizacyjna

Województwo (PL) Kraj (CZ)	Powiat	Gmina / Miasto	Dzielnica / Wieś
Morawsko-śląski	Karwina	Hawierzów	Sucha Dolna

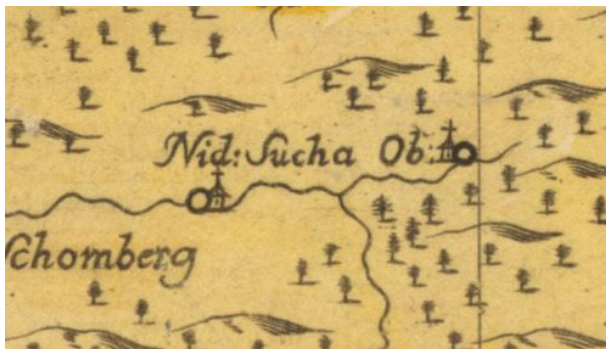
**Dostępność komunikacyjna:** Obiekt znajdował się przy drodze lokalnej.

**Dostępność wizualna:** Obiekt nie istnieje.



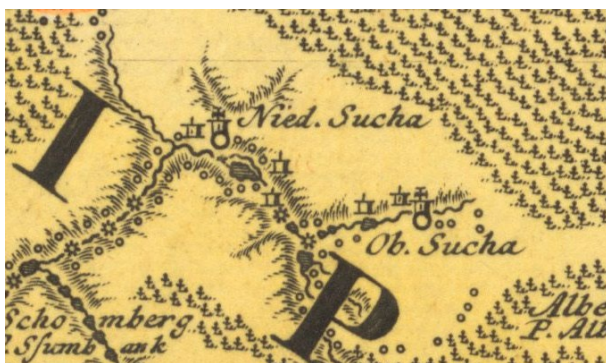


## Potwierdzenie lokalizacji (mapy)



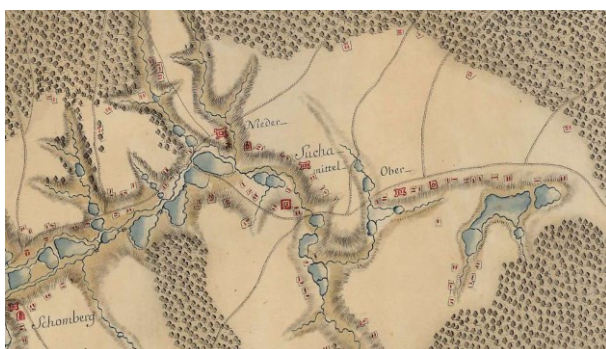
Brak potwierdzenia istnienia obiektu.

Mapa Księstwa Cieszyńskiego (Ducatus in Silesia superiore Teschinensis) Jonasa Nigrinusa z 1724  
[https://upload.wikimedia.org/wikipedia/commons/9/91/Jonas\\_Nigrinus%2C\\_Ducatus\\_Teschinensis.jpg](https://upload.wikimedia.org/wikipedia/commons/9/91/Jonas_Nigrinus%2C_Ducatus_Teschinensis.jpg)



Potwierdzenia istnienia obiektu.

Mapa Księstwa Cieszyńskiego (Principatus Silesiae Teschinensis) Matthäusa Schubartha z roku 1736  
[https://upload.wikimedia.org/wikipedia/commons/b/b3/Matthaeus\\_Schubarth%2C\\_Ducatus\\_Teschinensis.jpg](https://upload.wikimedia.org/wikipedia/commons/b/b3/Matthaeus_Schubarth%2C_Ducatus_Teschinensis.jpg)



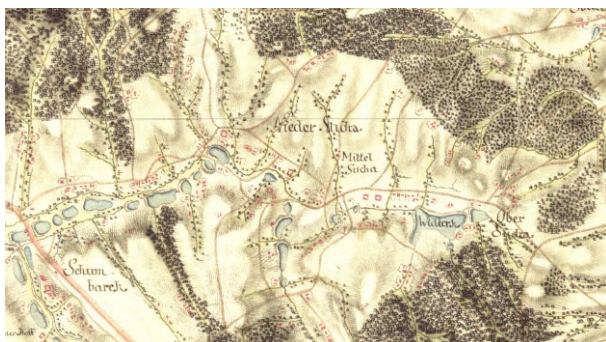


Potwierdzenia istnienia obiektu.

Mapa józefińska (Józef II), w wersji austriackiej (pierwsze mapowanie – Josephinische Landesaufnahme): Księstwo Górno-Śląskie 1763 (Herzogtum Ober-Schlesien 1763)

<https://mapire.eu/de/map/firstsurvey-silesia/?layers=osm%2C154&bbox=2023445.790079433%2C6415057.254895444%2C2047743.2104455833%2C6422700.957723961>

957723961



Brak potwierdzenia istnienia obiektu (widoczny piec wapienny).

Mapa józefińska (Józef II), w wersji czeskiej (pierwsze mapowanie – Josephinische Landesaufnahme): Księstwo Górno-Śląskie 1763 (Herzogtum Ober-Schlesien 1763)

[http://oldmaps.geolab.cz/map\\_region.pl?lang=cs&map\\_root=1vm&map\\_region=sl](http://oldmaps.geolab.cz/map_region.pl?lang=cs&map_root=1vm&map_region=sl)



Potwierdzenie istnienia obiektu.

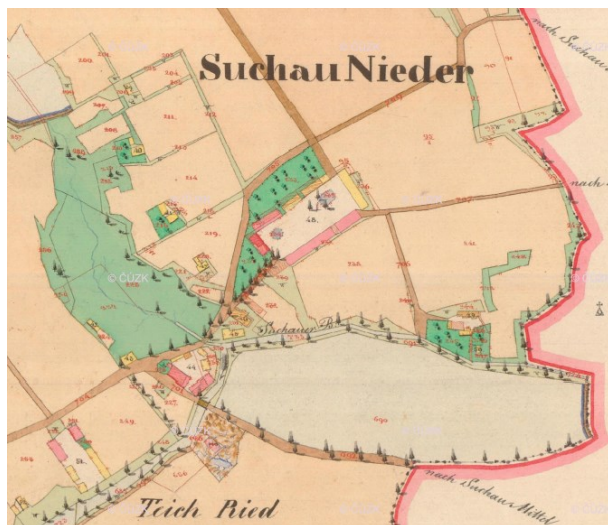
Mapa franciszkańska (Franciszek II/I), w wersji austriackiej (drugie mapowanie - Franziszeische Landesaufnahme): Morawy i Śląsk 1836–1842 (Mähren und Schlesien 1836–1842)

[https://mapire.eu/de/map/secondsurvey-](https://mapire.eu/de/map/secondsurvey-moravia/?layers=osm%2C62&bbox=1957740.4870870581%2C6372705.936672876%2C2152119.8500162615%2C6433855.559301017)

[moravia/?layers=osm%2C62&bbox=1957740.4870870581%2C6372705.936672876%2C2152119.8500162615%2C6433855.559301017](https://mapire.eu/de/map/secondsurvey-moravia/?layers=osm%2C62&bbox=1957740.4870870581%2C6372705.936672876%2C2152119.8500162615%2C6433855.559301017)







Potwierdzenie istnienia obiektu.

Kataster austriacki (franciszkański)

Tereny Czech: <https://archivnimapy.cuzk.cz>



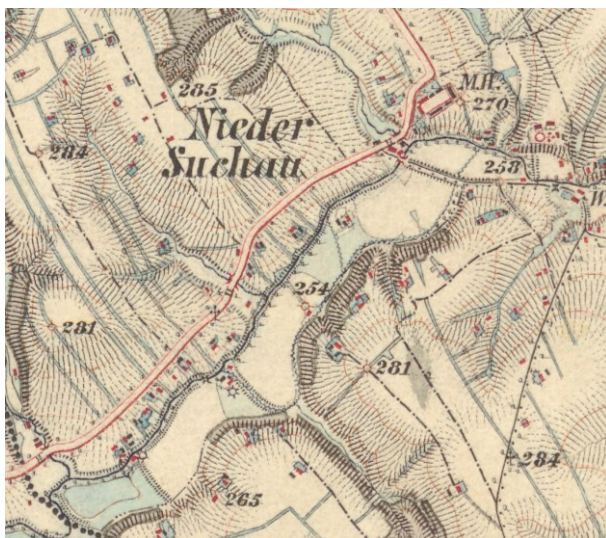


Potwierdzenie istnienia obiektu.

Mapa monarchii Habsburgów 1869-1887 (trzecie mapowanie - Franzisco-Josephinische Landesaufnahme) w skali 1:25000  
<https://mapire.eu/de/map/thirdsurvey25000/?layers=osm%2C129&bbox=2109361.0098719993%2C6019414.765210961%2C2133658.4302381496%2C6027058.468039478>







Potwierdzenie istnienia obiektu.

Mapa monarchii Habsburgów 1869-1887 (trzecie mapowanie - Franzisco-Josephinische Landesaufnahme) w skali 1:25000 w wersji czeskiej

[http://oldmaps.geolab.cz/map\\_region.pl?lang=cs&map\\_root=3vm&map\\_region=25](http://oldmaps.geolab.cz/map_region.pl?lang=cs&map_root=3vm&map_region=25)

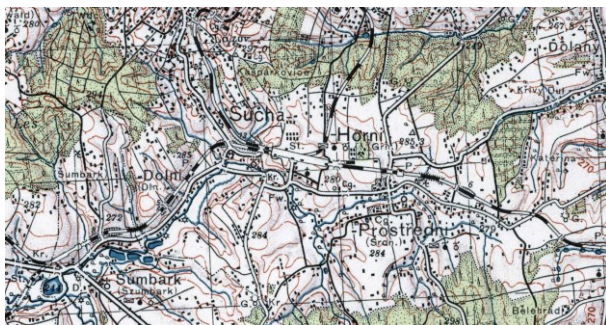


Potwierdzenie istnienia obiektu.

Mapa monarchii Habsburgów 1869-1887 (trzecie mapowanie - Franzisco-Josephinische Landesaufnahme) w skali 1:75000

<https://mapire.eu/de/map/thirdsurvey75000/?layers=osm%2C43&bbox=1901067.7191377215%2C6130849.589013578%2C19113216.4293207966%2C6134671.440427838>







Potwierdzenie obiektu jako Hof – mapa górna z 1926 r.  
lub brak – mapa dolna z 1934 r.

Mapy polska WIG z okresu 20-lecia międzywojennego w skali  
<http://igrek.amzp.pl/mapindex.php?cat=WIG100&listtype=standard&listsort=sortoption1>



## Ikonografia historyczna (przemiany architektoniczne)

- nie znaleziono



Prawdopodobny wygląd dworu (na prawo od kościoła).

[https://commons.wikimedia.org/wiki/File:Dolni\\_sucha\\_01.jpg](https://commons.wikimedia.org/wiki/File:Dolni_sucha_01.jpg)



L. Dryák: Nejstarší část komplexu budov bývalého zámku v Dolní Suché, v popředí bývo. plovár (perokresba)

Rysunek kompleksu dworskiego.  
Ze zbiorów Mariusza Makowskiego



Inna fotografia opisana jako dwór Sucha Dolna  
[http://www.soupspamatek.com/okres\\_frystak/foto/dolnisucha/dolnisucha.htm](http://www.soupspamatek.com/okres_frystak/foto/dolnisucha/dolnisucha.htm)



Hipotetycznie może być to dwór w Suchej Dolnej. Jednak chyba jest to Dolní Suchá u Hrádku  
<https://aukro.cz/dolni-sucha-cast-havirov-budova-detail-6962062215>





## Stan obecny

**Opis:** Obiekt nie istnieje.



Widok ogólny.  
Google Maps

## Bibliografia

<https://www.hrady.cz/index.php?OID=6127>  
[http://www.soupispamatek.com/okres\\_frystak/foto/dolnisucha/dolnisucha.htm](http://www.soupispamatek.com/okres_frystak/foto/dolnisucha/dolnisucha.htm)  
<http://www.severni-morava.cz/zamek-dolni-sucha/>  
[https://www.geocaching.com/geocache/GC1DWCZ\\_historie-dolni-sucha?guid=a0621351-e1c2-4eb3-8657-398a079fa0f4](https://www.geocaching.com/geocache/GC1DWCZ_historie-dolni-sucha?guid=a0621351-e1c2-4eb3-8657-398a079fa0f4)

## Wnioski i wytyczne

Zaleca się poszukiwanie materiału źródłowego w celu jego archiwizacji.



LP	Miejscowość	Kraj	Typ obiektu	Lokalizacja
145.	SUCHA GÓRNA cz. Horní Suchá, niem. Obersuchau	CZ	dwór	49.799849, 18.470673

### Dwór Sucha Górna (Stary)

**Uwagi o lokalizacji:** Sucha Górna po raz pierwszy jest wzmiankowana w roku 1305 w dokumencie Liber fundationis episcopatus Vratislaviensis (pol. Księga uposażeń biskupstwa wrocławskiego).

**Powstanie:** występuje na mapach z XVIII wieku.

**Właściciel/budowniczy:**

**Uwagi o obiekcie:** obiekt hipotetyczny.

**Obecna funkcja obiektu:** Obiekt nie istnieje.

**Typ rezydencji:** dwór. **Podtyp rezydencji:** ??.

**Rejestracja:**

**Określenia:** (niem.)

**Kod obiektu:** (charakterystyka obiektu niepewna)

KD\_W2 / ZD\_??-W5 / PZ\_O-04 / FZ\_RE / NO / D3 / F4 / E\_SZ / RS\_W-O / ZOO-P / B\_M-DC

### Analiza urbanizacyjna

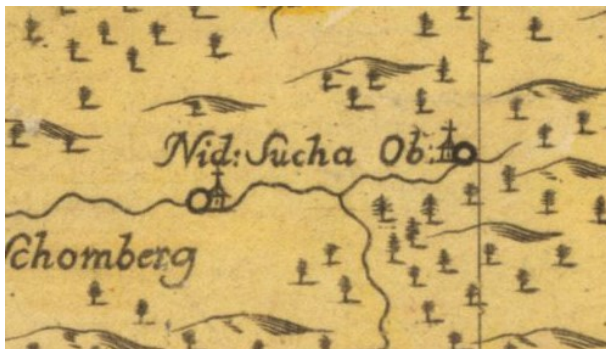
Województwo (PL) Kraj (CZ)	Powiat	Gmina / Miasto	Dzielnica / Wieś
Morawsko-śląski	Karwina	Sucha Górna	Sucha Górna

**Dostępność komunikacyjna:** Obiekt znajdował się przy drodze lokalnej.

**Dostępność wizualna:** Obiekt nie istnieje.

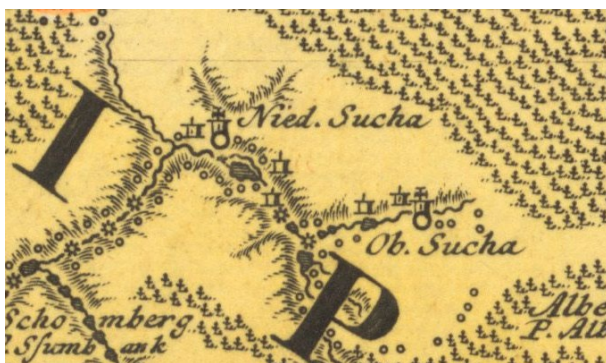


## Potwierdzenie lokalizacji (mapy)



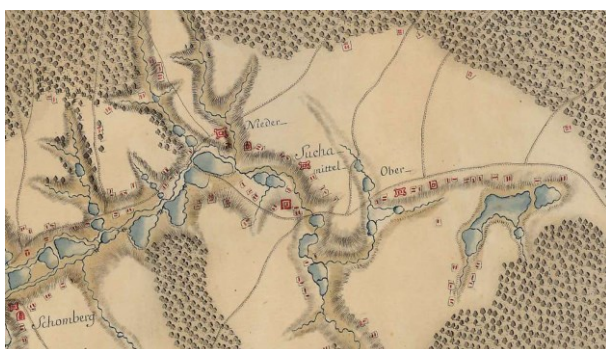
Brak potwierdzenia istnienia obiektu.

Mapa Księstwa Cieszyńskiego (Ducatus in Silesia superiore Teschinensis) Jonasa Nigrinusa z 1724  
[https://upload.wikimedia.org/wikipedia/commons/9/91/Jonas\\_Nigrinus%2C\\_Ducatus\\_Teschinensis.jpg](https://upload.wikimedia.org/wikipedia/commons/9/91/Jonas_Nigrinus%2C_Ducatus_Teschinensis.jpg)



Potwierdzenia istnienia obiektu. (Obiekt z lewej strony nad stawem)

Mapa Księstwa Cieszyńskiego (Principatus Silesiae Teschinensis) Matthäusa Schubartha z roku 1736  
[https://upload.wikimedia.org/wikipedia/commons/b/b3/Matthaeus\\_Schubarth%2C\\_Ducatus\\_Teschinensis.jpg](https://upload.wikimedia.org/wikipedia/commons/b/b3/Matthaeus_Schubarth%2C_Ducatus_Teschinensis.jpg)





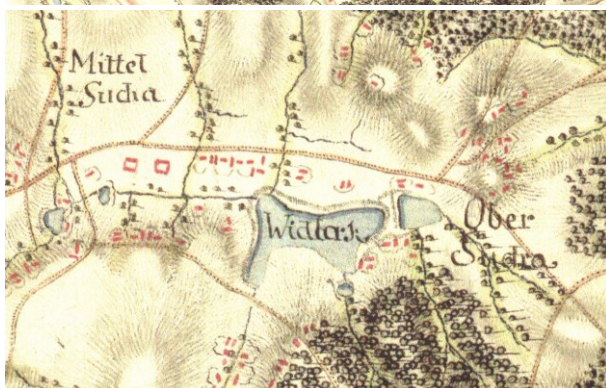
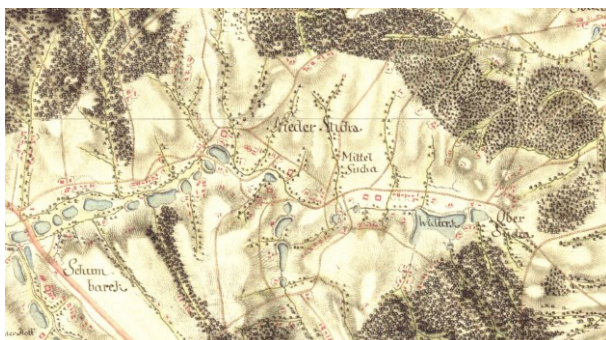


Potwierdzenia istnienia obiektu.

Mapa józefińska (Józef II), w wersji austriackiej (pierwsze mapowanie – Josephinische Landesaufnahme): Księstwo Górno-Śląskie 1763 (Herzogtum Ober-Schlesien 1763)

<https://mapire.eu/de/map/firstsurvey-silesia/?layers=osm%2C154&bbox=2023445.790079433%2C6415057.254895444%2C2047743.2104455833%2C6422700.957723961>

957723961



Brak potwierdzenia istnienia obiektu (obiekt zaznaczony, lewy kwadrat).

Mapa józefińska (Józef II), w wersji czeskiej (pierwsze mapowanie – Josephinische Landesaufnahme): Księstwo Górno-Śląskie 1763 (Herzogtum Ober-Schlesien 1763)

[http://oldmaps.geolab.cz/map\\_region.pl?lang=cs&map\\_root=1vm&map\\_region=sl](http://oldmaps.geolab.cz/map_region.pl?lang=cs&map_root=1vm&map_region=sl)





Brak potwierdzenie istnienia obiektu (wskazane zabudowania, położenie hipotetyczne).

Mapa franciszkańska (Franciszek II/I), w wersji austriackiej (drugie mapowanie - Franziszeische Landesaufnahme): Morawy i Śląsk 1836–1842 (Mähren und Schlesien 1836–1842)

[https://mapire.eu/de/map/secondsurvey-](https://mapire.eu/de/map/secondsurvey-moravia/?layers=osm%2C62&bbox=1957740.4870870581%2C6372705.936672876%2C2152119.8500162615%2C6433855.559301017)

[moravia/?layers=osm%2C62&bbox=1957740.4870870581%2C6372705.936672876%2C2152119.8500162615%2C6433855.559301017](https://mapire.eu/de/map/secondsurvey-moravia/?layers=osm%2C62&bbox=1957740.4870870581%2C6372705.936672876%2C2152119.8500162615%2C6433855.559301017)





Brak potwierdzenie istnienia obiektu (wskazane zabudowania, położenie hipotetyczne).

Kataster austriacki (franciszkański)

Tereny Czech: <https://archivnimapy.cuzk.cz>



Brak potwierdzenie istnienia obiektu.

Mapa monarchii Habsburgów 1869-1887 (trzecie mapowanie - Franzisco-Josephinische Landesaufnahme) w skali 1:25000

<https://mapire.eu/de/map/thirdsurvey25000/?layers=osm%2C129&bbox=2109361.0098719993%2C6019414.765210961%2C2133658.4302381496%2C6027058.468039478>





Brak potwierdzenie istnienia obiektu.

Mapa monarchii Habsburgów 1869-1887 (trzecie mapowanie - Franzisco-Josephinische Landesaufnahme) w skali 1:25000 w wersji czeskiej

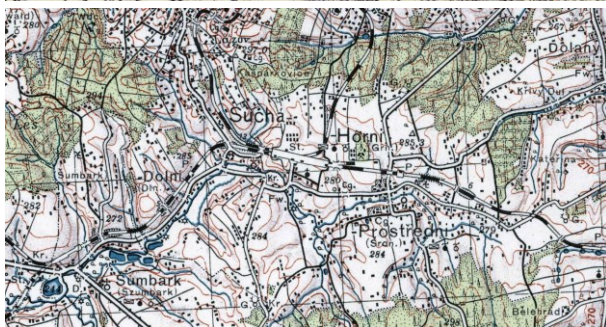
[http://oldmaps.geolab.cz/map\\_region.pl?lang=cs&map\\_root=3vm&map\\_region=25](http://oldmaps.geolab.cz/map_region.pl?lang=cs&map_root=3vm&map_region=25)



Brak potwierdzenie istnienia obiektu.

Mapa monarchii Habsburgów 1869-1887 (trzecie mapowanie - Franzisco-Josephinische Landesaufnahme) w skali 1:75000

<https://mapire.eu/de/map/thirdsurvey75000/?layers=osm%2C43&bbox=1901067.7191377215%2C6130849.589013578%2C1913216.4293207966%2C6134671.440427838>



Brak potwierdzenie obiektu – mapa górna z 1921 r.  
lub brak – mapa dolna z 1934 r.

Mapy polska WIG z okresu 20-lecia międzywojennego w skali  
<http://igrek.amzp.pl/mapindex.php?cat=WIG100&listtype=standard&listsort=sortoption1>







LP	Miejscowość	Kraj	Typ obiektu	Lokalizacja
145a.	SUCHA GÓRNA cz. Horní Suchá, niem. Obersuchau	CZ	dwór	49.800187, 18.478170

### Dwór Sucha Górna (Nowy)

**Uwagi o lokalizacji:** Sucha Górna po raz pierwszy jest wzmiankowana w roku 1305 w dokumencie Liber foundationis episcopatus Vratislaviensis (pol. Księga uposażeń biskupstwa wrocławskiego).

**Powstanie:** występuje na mapach z XVIII wieku.

**Powstanie:** XVII wiek (przed 1674).

**Właściciel/budowniczy:** Augustin Bees z Chrostiny ,

**Uwagi o obiekcie:** Przebudowany w połowie XVIII wieku w stylu klasycystycznym - rodzina Rouseckých z Ejvaně.

**Obecna funkcja obiektu:** Obiekt nie istnieje. Zburzony 1980.

**Typ rezydencji:** dwór. **Podtyp rezydencji:** dwór kasztelowy.

**Rejestracja:**

**Określenia:** (niem.)

**Kod obiektu:** (charakterystyka obiektu niepewna)

KD\_W2 / ZD\_DK-W5 / PZ\_O-O4 / FZ\_RE / NO / D3 / F4 / E\_SZ / RS\_W-O / ZOO-P / B\_M-DC

### Analiza urbanizacyjna

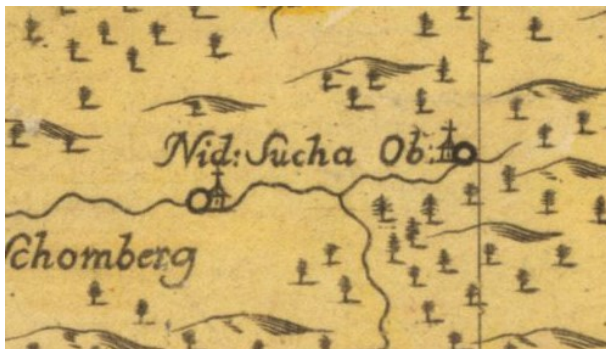
Województwo (PL) Kraj (CZ)	Powiat	Gmina / Miasto	Dzielnica / Wieś
Morawsko-śląski	Karwina	Hawierzów	Sucha Dolna

**Dostępność komunikacyjna:** Obiekt znajdował się przy drodze lokalnej.

**Dostępność wizualna:** Obiekt nie istnieje.

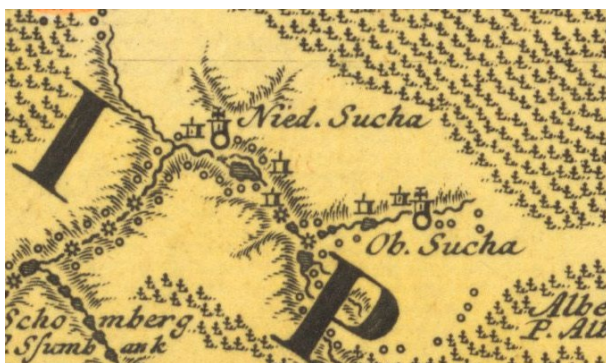


## Potwierdzenie lokalizacji (mapy)



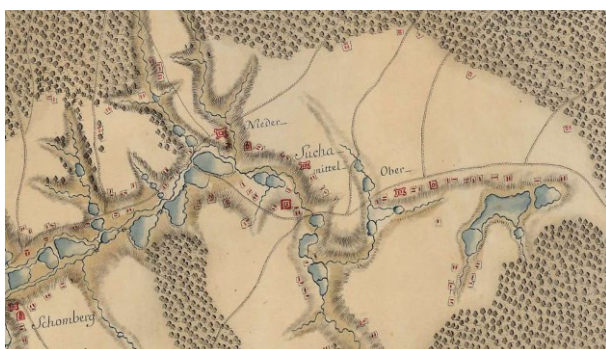
Brak potwierdzenia istnienia obiektu.

Mapa Księstwa Cieszyńskiego (Ducatus in Silesia superiore Teschinensis) Jonasa Nigrinusa z 1724  
[https://upload.wikimedia.org/wikipedia/commons/9/91/Jonas\\_Nigrinus%2C\\_Ducatus\\_Teschinensis.jpg](https://upload.wikimedia.org/wikipedia/commons/9/91/Jonas_Nigrinus%2C_Ducatus_Teschinensis.jpg)



Potwierdzenia istnienia obiektu (obiekt z prawej strony).

Mapa Księstwa Cieszyńskiego (Principatus Silesiae Teschinensis) Matthäusa Schubartha z roku 1736  
[https://upload.wikimedia.org/wikipedia/commons/b/b3/Matthaeus\\_Schubarth%2C\\_Ducatus\\_Teschinensis.jpg](https://upload.wikimedia.org/wikipedia/commons/b/b3/Matthaeus_Schubarth%2C_Ducatus_Teschinensis.jpg)



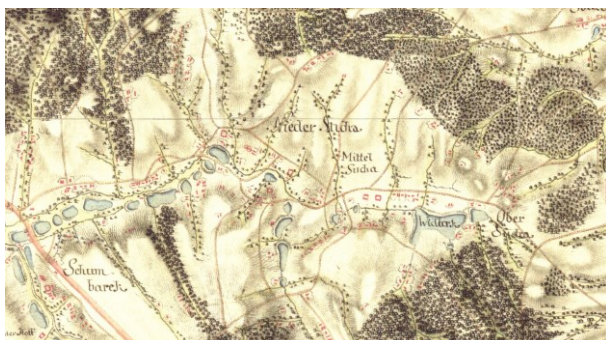


Potwierdzenia istnienia obiektu (obiekt z prawej strony).

Mapa józefińska (Józef II), w wersji austriackiej (pierwsze mapowanie – Josephinische Landesaufnahme): Księstwo Górno-Śląskie 1763 (Herzogtum Ober-Schlesien 1763)

<https://mapire.eu/de/map/firstsurvey-silesia/?layers=osm%2C154&bbox=2023445.790079433%2C6415057.254895444%2C2047743.2104455833%2C6422700.957723961>

957723961



Brak potwierdzenia istnienia obiektu (obiekt zaznaczony, prawy kwadrat).

Mapa józefińska (Józef II), w wersji czeskiej (pierwsze mapowanie – Josephinische Landesaufnahme): Księstwo Górno-Śląskie 1763 (Herzogtum Ober-Schlesien 1763)

[http://oldmaps.geolab.cz/map\\_region.pl?lang=cs&map\\_root=1vm&map\\_region=sl](http://oldmaps.geolab.cz/map_region.pl?lang=cs&map_root=1vm&map_region=sl)







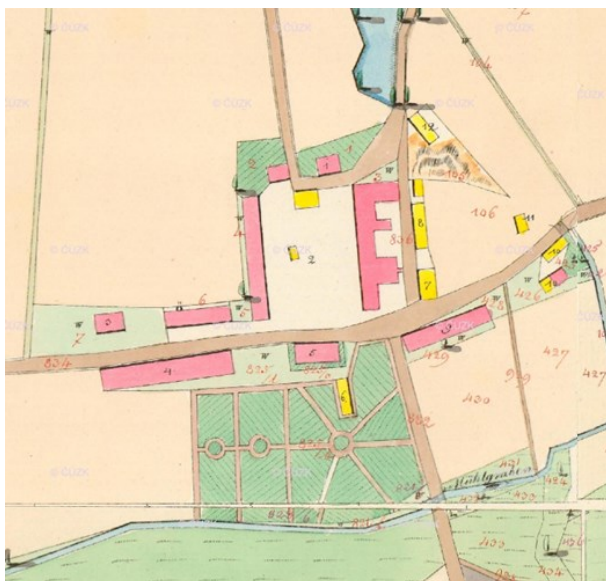
Potwierdzenie istnienia obiektu.

Mapa franciszkańska (Franciszek II/I), w wersji austriackiej (drugie mapowanie - Franziszeische Landesaufnahme): Morawy i Śląsk 1836–1842 (Mähren und Schlesien 1836–1842)

[https://mapire.eu/de/map/secondsurvey-](https://mapire.eu/de/map/secondsurvey-moravia/?layers=osm%2C62&bbox=1957740.4870870581%2C6372705.936672876%2C2152119.8500162615%2C6433855.559301017)

[moravia/?layers=osm%2C62&bbox=1957740.4870870581%2C6372705.936672876%2C2152119.8500162615%2C6433855.559301017](https://mapire.eu/de/map/secondsurvey-moravia/?layers=osm%2C62&bbox=1957740.4870870581%2C6372705.936672876%2C2152119.8500162615%2C6433855.559301017)





Potwierdzenie istnienia obiektu.

Kataster austriacki (franciszkański)

Tereny Czech: <https://archivnimapy.cuzk.cz>



Potwierdzenie istnienia obiektu.

Mapa monarchii Habsburgów 1869-1887 (trzecie mapowanie - Franzisco-Josephinische Landesaufnahme) w skali 1:25000  
<https://mapire.eu/de/map/thirdsurvey25000/?layers=osm%2C129&bbox=2109361.0098719993%2C6019414.765210961%2C2133658.4302381496%2C6027058.468039478>





Potwierdzenie istnienia obiektu.

Mapa monarchii Habsburgów 1869-1887 (trzecie mapowanie - Franzisco-Josephinische Landesaufnahme) w skali 1:25000 w wersji czeskiej

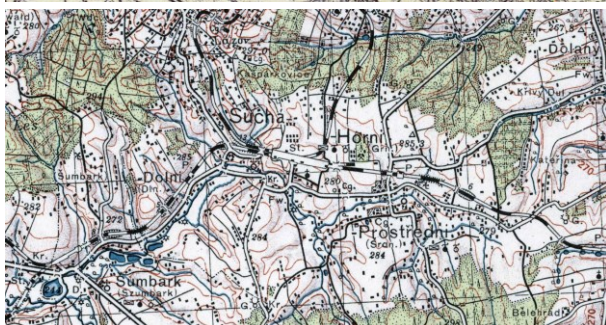
[http://oldmaps.geolab.cz/map\\_region.pl?lang=cs&map\\_root=3vm&map\\_region=25](http://oldmaps.geolab.cz/map_region.pl?lang=cs&map_root=3vm&map_region=25)





Potwierdzenie istnienia obiektu.

Mapa monarchii Habsburgów 1869-1887 (trzecie mapowanie - Franzisco-Josephinische Landesaufnahme) w skali 1:75000  
<https://mapire.eu/de/map/thirdsurvey75000/?layers=osm%2C43&bbox=1901067.7191377215%2C6130849.589013578%2C1913216.4293207966%2C6134671.440427838>



Potwierdzenie obiektu jako Hof – mapa górna z 1926 r.

lub brak – mapa dolna z 1934 r.

Mapy polska WIG z okresu 20-lecia międzywojennego w skali  
<http://igrek.amzp.pl/mapindex.php?cat=WIG100&listtype=standard&listsort=sortoption1>




**Ikongrafia historyczna (przemiany architektoniczne)**




Prawdopodobny wygląd dworu.

<https://www.hrady.cz/index.php?OID=2914&PARAM=2>



*Gruss aus Ober-Schau. — Pozdrowienie z Górnej Suchej.*



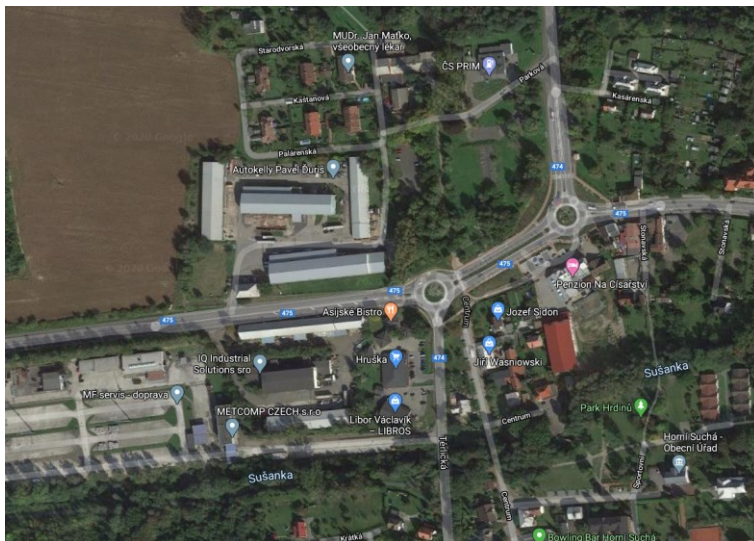
Widok fabryki cukru w 1909 roku.

[http://www.fotohistorie.cz/Moravskoslezsky/Karvina/Horni\\_Sucha/Default.aspx](http://www.fotohistorie.cz/Moravskoslezsky/Karvina/Horni_Sucha/Default.aspx)



## Stan obecny

**Opis:** Obiekt nie istnieje.



Widok ogólny.  
Google Maps

## Bibliografia

<https://www.hrady.cz/index.php?OID=2914>  
<http://www.severni-morava.cz/zamek-horni-sucha/>

F. Musil, M. Plaček, J. Úlovec Zaniklé hrady, zámky a tvrže Čech, Moravy a Slezska po roce 1945, Nakladatelství Libri, 2005, s.106

Z. Fiala, L. Hosák, M. Zemek, Hrady, zámky a tvrže v Čechách, na Moravě a ve Slezsku, Tom 2, Nakl. Svoboda, 1983, s.82

## Wnioski i wytyczne

Zaleca się poszukiwanie materiału źródłowego w celu jego archiwizacji.





LP	Miejscowość	Kraj	Typ obiektu	Lokalizacja
145b.	SUCHA GÓRNA cz. Horní Suchá, niem. Obersuchau	CZ	dwór	49.800419, 18.475942

### Nowy dwór Sucha Górna (Nowa dyrekcja fabryki 1823)

**Uwagi o lokalizacji:** Sucha Górna po raz pierwszy jest wzmiankowana w roku 1305 w dokumencie Liber fundationis episcopatus Vratislaviensis (pol. Księga uposażeń biskupstwa wrocławskiego).

**Powstanie:** 1823.

**Właściciel/budowniczy:** Jan Larisch-Mönnich

**Uwagi o obiekcie:**

**Obecna funkcja obiektu:** Obiekt istnieje. Własność prywatna.

**Typ rezydencji:** dwór. **Podtyp rezydencji:** ??.

**Rejestracja:**

**Określenia:** (niem.)

**Kod obiektu:** (charakterystyka obiektu niepewna)

KD\_W2 / ZD\_??-W5 / PZ\_O-O4 / FZ\_RE / NO / D3 / F4 / E\_SZ / RS\_W-O / ZOO-P / B\_M-DC

### Analiza urbanizacyjna

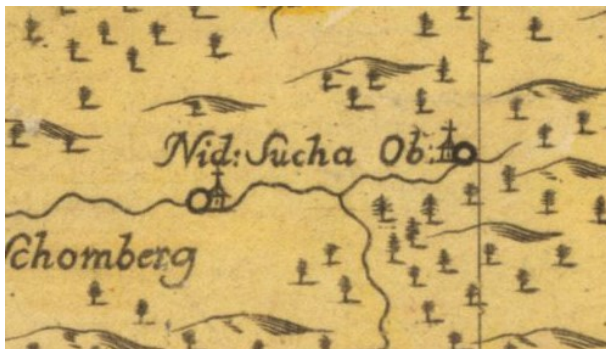
Województwo (PL) Kraj (CZ)	Powiat	Gmina / Miasto	Dzielnica / Wieś
Morawsko-śląski	Karwina	Hawierzów	Sucha Dolna

**Dostępność komunikacyjna:** Obiekt znajduje się przy drodze głównej.

**Dostępność wizualna:** Obiekt jest widoczny z drogi.

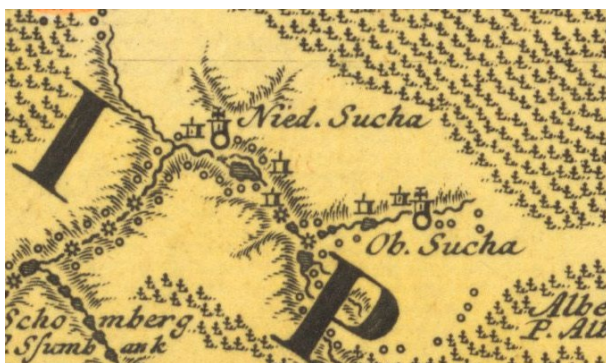


## Potwierdzenie lokalizacji (mapy)



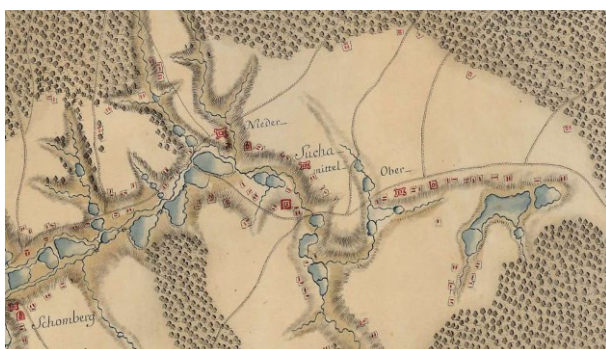
Brak potwierdzenia istnienia obiektu.

Mapa Księstwa Cieszyńskiego (Ducatus in Silesia superiore Teschinensis) Jonasa Nigrinusa z 1724  
[https://upload.wikimedia.org/wikipedia/commons/9/91/Jonas\\_Nigrinus%2C\\_Ducatus\\_Teschinensis.jpg](https://upload.wikimedia.org/wikipedia/commons/9/91/Jonas_Nigrinus%2C_Ducatus_Teschinensis.jpg)



Brak potwierdzenia istnienia obiektu.

Mapa Księstwa Cieszyńskiego (Principatus Silesiae Teschinensis) Matthäusa Schubartha z roku 1736  
[https://upload.wikimedia.org/wikipedia/commons/b/b3/Matthaeus\\_Schubarth%2C\\_Ducatus\\_Teschinensis.jpg](https://upload.wikimedia.org/wikipedia/commons/b/b3/Matthaeus_Schubarth%2C_Ducatus_Teschinensis.jpg)



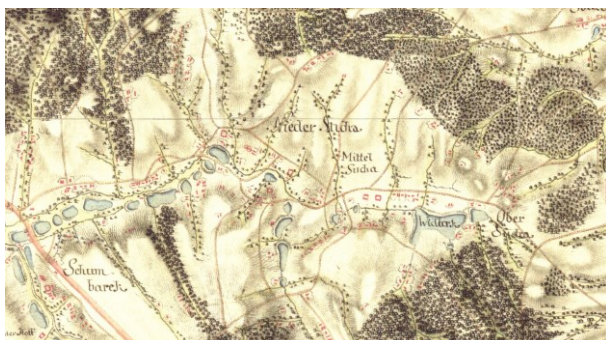


Brak potwierdzenia istnienia obiektu.

Mapa józefińska (Józef II), w wersji austriackiej (pierwsze mapowanie – Josephinische Landesaufnahme): Księstwo Górno-Śląskie 1763 (Herzogtum Ober-Schlesien 1763)

<https://mapire.eu/de/map/firstsurvey-silesia/?layers=osm%2C154&bbox=2023445.790079433%2C6415057.254895444%2C2047743.2104455833%2C6422700.957723961>

957723961



Brak potwierdzenia istnienia obiektu.

Mapa józefińska (Józef II), w wersji czeskiej (pierwsze mapowanie – Josephinische Landesaufnahme): Księstwo Górno-Śląskie 1763 (Herzogtum Ober-Schlesien 1763)

[http://oldmaps.geolab.cz/map\\_region.pl?lang=cs&map\\_root=1vm&map\\_region=sl](http://oldmaps.geolab.cz/map_region.pl?lang=cs&map_root=1vm&map_region=sl)







Potwierdzenie istnienia obiektu. Mały obiekt pod u.

Mapa franciszkańska (Franciszek II/I), w wersji austriackiej (drugie mapowanie - Franziszeische Landesaufnahme): Morawy i Śląsk 1836–1842 (Mähren und Schlesien 1836–1842)

[https://mapire.eu/de/map/secondsurvey-](https://mapire.eu/de/map/secondsurvey-moravia/?layers=osm%2C62&bbox=1957740.4870870581%2C6372705.936672876%2C2152119.8500162615%2C6433855.559301017)

[moravia/?layers=osm%2C62&bbox=1957740.4870870581%2C6372705.936672876%2C2152119.8500162615%2C6433855.559301017](https://mapire.eu/de/map/secondsurvey-moravia/?layers=osm%2C62&bbox=1957740.4870870581%2C6372705.936672876%2C2152119.8500162615%2C6433855.559301017)





Potwierdzenie istnienia obiektu.

Kataster austriacki (franciszkański)

Tereny Czech: <https://archivnimapy.cuzk.cz>



Potwierdzenie istnienia obiektu.

Mapa monarchii Habsburgów 1869-1887 (trzecie mapowanie - Franzisco-Josephinische Landesaufnahme) w skali 1:25000  
<https://mapire.eu/de/map/thirdsurvey25000/?layers=osm%2C129&bbox=2109361.0098719993%2C6019414.765210961%2C2133658.4302381496%2C6027058.468039478>





Potwierdzenie istnienia obiektu.

Mapa monarchii Habsburgów 1869-1887 (trzecie mapowanie - Franzisco-Josephinische Landesaufnahme) w skali 1:25000 w wersji czeskiej

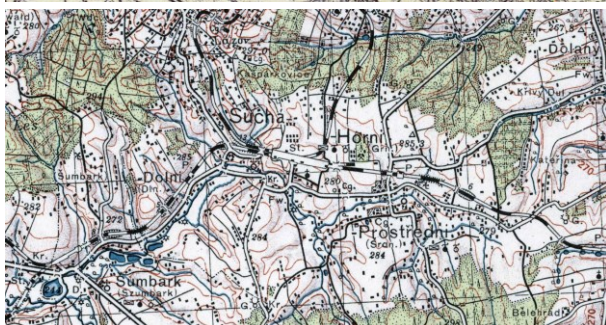
[http://oldmaps.geolab.cz/map\\_region.pl?lang=cs&map\\_root=3vm&map\\_region=25](http://oldmaps.geolab.cz/map_region.pl?lang=cs&map_root=3vm&map_region=25)





Potwierdzenie istnienia obiektu.

Mapa monarchii Habsburgów 1869-1887 (trzecie mapowanie - Franzisco-Josephinische Landesaufnahme) w skali 1:75000  
<https://mapire.eu/de/map/thirdsurvey75000/?layers=osm%2C43&bbox=1901067.7191377215%2C6130849.589013578%2C1913216.4293207966%2C6134671.440427838>



Potwierdzenie obiektu jako Hof – mapa górna z 1926 r.

lub brak – mapa dolna z 1934 r.

Mapy polska WIG z okresu 20-lecia międzywojennego w skali  
<http://igrek.amzp.pl/mapindex.php?cat=WIG100&listtype=standard&listsort=sortoption1>



**Ikografia historyczna (przemiany architektoniczne)**

- nie znaleziono



Widok dyrekcji na początku XX wieku.

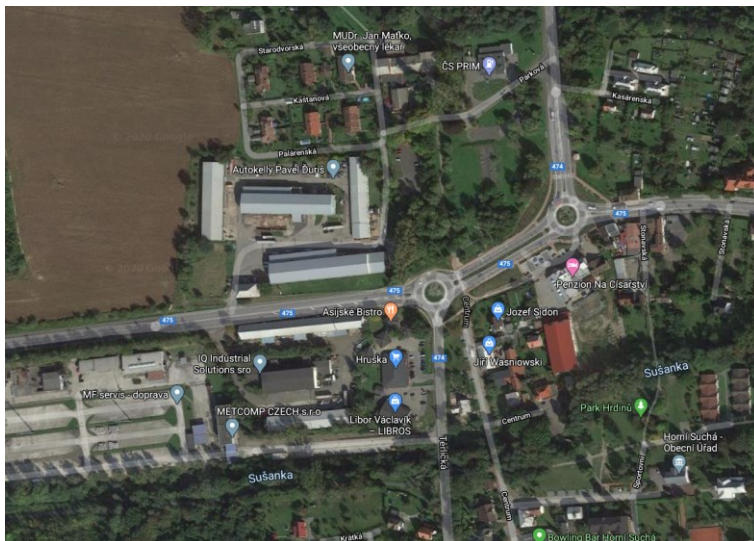
Ze zbiorów Mariusza Makowskiego





## Stan obecny

Opis: Obiekt nie istnieje.



Widok ogólny.  
Google Maps







Dzisiejszy widok dyrekcji.

Google Maps

## Bibliografia

<https://www.hrady.cz/index.php?OID=2914>

<http://www.severni-morava.cz/zamek-horni-sucha/>

F. Musil, M. Plaček, J. Úlovec Zaniklé hrady, zámky a tvrže Čech, Moravy a Slezska po roce 1945, Nakladatelství Libri, 2005, s.106

Z. Fiala, L. Hosák, M. Zemek, Hrady, zámky a tvrže v Čechách, na Moravě a ve Slezsku, Tom 2, Nakl. Svoboda, 1983, s.82

## Wnioski i wytyczne

Zaleca się poszukiwanie materiału źródłowego w celu jego archiwizacji.



LP	Miejscowość	Kraj	Typ obiektu	Lokalizacja
146.	SUCHA ŚREDNIA cz. Prostřední Suchá, niem. Mittel Suchau	CZ	dwór	49.800517, 18.458386

### Dwór Sucha Średnia Stary (Alt Hof)

**Uwagi o lokalizacji:** Sucha Średnia po raz pierwszy jest wzmiankowana w roku 1725 (folwark).

**Powstanie:**

**Właściciel/budowniczy:**

**Uwagi o obiekcie:** obiekt istniał prawdopodobnie wcześniej niż wzmiankowanie w dokumentach (1725). Na mapie z 1736 wskazane są już dwa dwory.

**Obecna funkcja obiektu:** Obiekt nie istnieje.

**Typ rezydencji:** dwór. **Podtyp rezydencji:** ??.

**Rejestracja:**

**Określenia:** (niem.) Hof

**Kod obiektu:** (charakterystyka obiektu niepewna)

KD\_W2 / ZD\_??-W5 / PZ\_O-O4 / FZ\_RE / NO / D3 / F4 / E\_SZ / RS\_W-O / ZOO-P / B\_M-DC

### Analiza urbanizacyjna

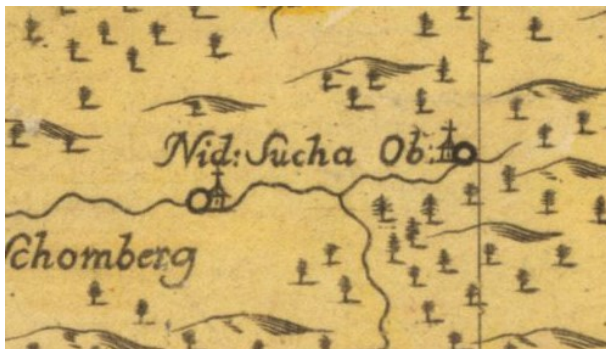
Województwo (PL) Kraj (CZ)	Powiat	Gmina / Miasto	Dzielnica / Wieś
Morawsko-śląski	Karwina	Hawierzów	Sucha Średnia

**Dostępność komunikacyjna:** Obiekt znajdował się przy drodze lokalnej.

**Dostępność wizualna:** Obiekt nie istnieje.

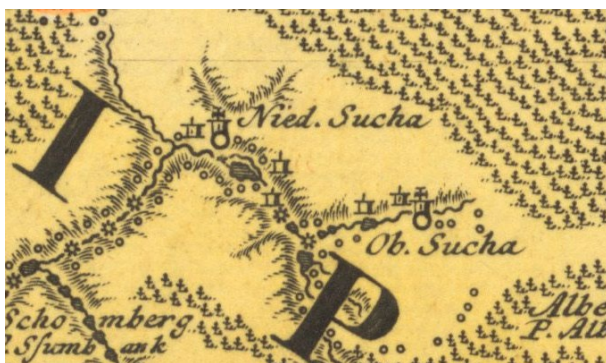


## Potwierdzenie lokalizacji (mapy)



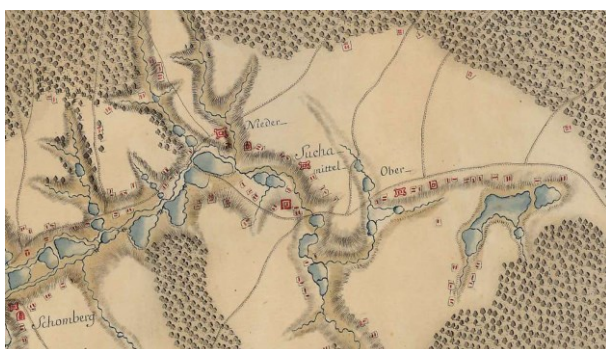
Brak potwierdzenia istnienia obiektu.

Mapa Księstwa Cieszyńskiego (Ducatus in Silesia superiore Teschinensis) Jonasa Nigrinusa z 1724  
[https://upload.wikimedia.org/wikipedia/commons/9/91/Jonas\\_Nigrinus%2C\\_Ducatus\\_Teschinensis.jpg](https://upload.wikimedia.org/wikipedia/commons/9/91/Jonas_Nigrinus%2C_Ducatus_Teschinensis.jpg)



Potwierdzenia istnienia obiektu. Obok młyna.

Mapa Księstwa Cieszyńskiego (Principatus Silesiae Teschinensis) Matthäusa Schubartha z roku 1736  
[https://upload.wikimedia.org/wikipedia/commons/b/b3/Matthaeus\\_Schubarth%2C\\_Ducatus\\_Teschinensis.jpg](https://upload.wikimedia.org/wikipedia/commons/b/b3/Matthaeus_Schubarth%2C_Ducatus_Teschinensis.jpg)





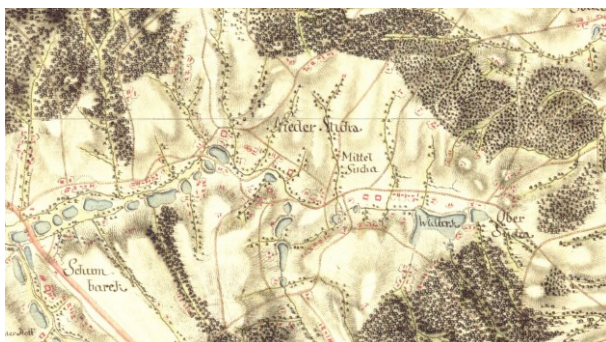


Potwierdzenia istnienia obiektu. Dolny kwadrat

Mapa józefińska (Józef II), w wersji austriackiej (pierwsze mapowanie – Josephinische Landesaufnahme): Księstwo Górno-Śląskie 1763 (Herzogtum Ober-Schlesien 1763)

<https://mapire.eu/de/map/firstsurvey-silesia/?layers=osm%2C154&bbox=2023445.790079433%2C6415057.254895444%2C2047743.2104455833%2C6422700.957723961>

<https://mapire.eu/de/map/firstsurvey-silesia/?layers=osm%2C154&bbox=2023445.790079433%2C6415057.254895444%2C2047743.2104455833%2C6422700.957723961>



Potwierdzenia istnienia obiektu.

Mapa józefińska (Józef II), w wersji czeskiej (pierwsze mapowanie – Josephinische Landesaufnahme): Księstwo Górno-Śląskie 1763 (Herzogtum Ober-Schlesien 1763)

[http://oldmaps.geolab.cz/map\\_region.pl?lang=cs&map\\_root=1vm&map\\_region=sl](http://oldmaps.geolab.cz/map_region.pl?lang=cs&map_root=1vm&map_region=sl)



Potwierdzenie istnienia obiektu.

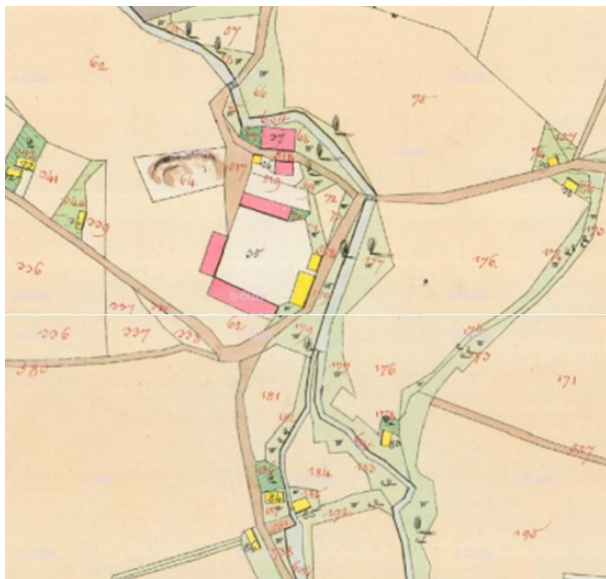
Mapa franciszkańska (Franciszek II/I), w wersji austriackiej (drugie mapowanie - Franziszeische Landesaufnahme): Morawy i Śląsk 1836–1842 (Mähren und Schlesien 1836–1842)

[https://mapire.eu/de/map/secondsurvey-](https://mapire.eu/de/map/secondsurvey-moravia/?layers=osm%2C62&bbox=1957740.4870870581%2C6372705.936672876%2C2152119.8500162615%2C6433855.559301017)

[moravia/?layers=osm%2C62&bbox=1957740.4870870581%2C6372705.936672876%2C2152119.8500162615%2C6433855.559301017](https://mapire.eu/de/map/secondsurvey-moravia/?layers=osm%2C62&bbox=1957740.4870870581%2C6372705.936672876%2C2152119.8500162615%2C6433855.559301017)







Potwierdzenie istnienia obiektu.  
Kataster austriacki (franciszkański)  
Tereny Czech: <https://archivnimapy.cuzk.cz>







Potwierdzenie istnienia obiektu jako M.H.

Mapa monarchii Habsburgów 1869-1887 (trzecie mapowanie - Franzisco-Josephinische Landesaufnahme) w skali 1:25000  
<https://mapire.eu/de/map/thirdsurvey25000/?layers=osm%2C129&bbox=2109361.0098719993%2C6019414.765210961%2C2133658.4302381496%2C6027058.468039478>





Potwierdzenie istnienia obiektu jako M.H..

Mapa monarchii Habsburgów 1869-1887 (trzecie mapowanie - Franzisco-Josephinische Landesaufnahme) w skali 1:25000 w wersji czeskiej

[http://oldmaps.geolab.cz/map\\_region.pl?lang=cs&map\\_root=3vm&map\\_region=25](http://oldmaps.geolab.cz/map_region.pl?lang=cs&map_root=3vm&map_region=25)



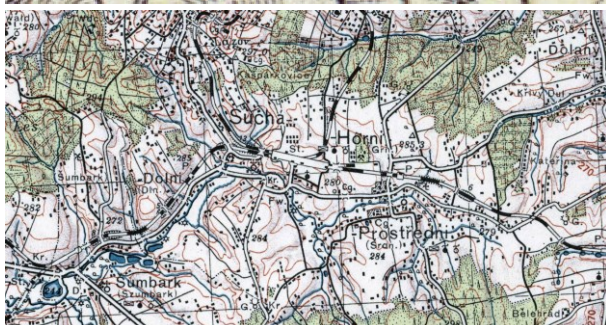
Potwierdzenie istnienia obiektu.

Mapa monarchii Habsburgów 1869-1887 (trzecie mapowanie - Franzisco-Josephinische Landesaufnahme) w skali 1:75000

<https://mapire.eu/de/map/thirdsurvey75000/?layers=osm%2C43&bbox=1901067.7191377215%2C6130849.589013578%2C1913216.4293207966%2C6134671.440427838>







Bra potwierdzenia obiektu– mapa górna z 1921 r.

lub folwark – mapa dolna z 1934 r.

Mapy polska WIG z okresu 20-lecia międzywojennego w skali

<http://igrek.amzp.pl/mapindex.php?cat=WIG100&listtype=standard&listsort=sortoption1>





## Ikografia historyczna (przemiany architektoniczne)

- nie znaleziono

## Stan obecny

**Opis:** Obiekt nie istnieje.



Widok ogólny.

Google Maps

## Bibliografia

- nie znaleziono

## Wnioski i wytyczne

Zaleca się poszukiwanie materiału źródłowego w celu jego archiwizacji.



LP	Miejscowość	Kraj	Typ obiektu	Lokalizacja
146a.	SUCHA ŚREDNIA cz. Prostřední Suchá, niem. Mittel Suchau	CZ	dwór	49.803062, 18.457142

### Dwór Sucha Średnia (Nowy)

**Uwagi o lokalizacji:** Sucha Średnia po raz pierwszy jest wzmiankowana w roku 1725 (folwark).

**Powstanie:** folwark wzmiankowany w 1725 roku.

**Właściciel/budowniczy:** prawdopodobnie ród Lhotskými ze Lhoty

**Uwagi o obiekcie:** jest to prawdopodobnie nowy dwór wzmiankowany w roku 1748. Przebudowany klasycystycznie pod koniec XVIII wieku. Od roku 1834 popada w ruinę.

**Obecna funkcja obiektu:** Obiekt nie istnieje. Zburzony w latach 60-tych XX wieku.

**Typ rezydencji:** dwór. **Podtyp rezydencji:** dwór kasztelowy.

**Rejestracja:**

**Określenia:** (niem.)

**Kod obiektu:** (charakterystyka obiektu niepewna)

KD\_W2 / ZD\_DK-W5 / PZ\_O-O4 / FZ\_RE / NO / D3 / F4 / E\_SZ / RS\_W-O / ZOO-P / B\_M-DC

### Analiza urbanizacyjna

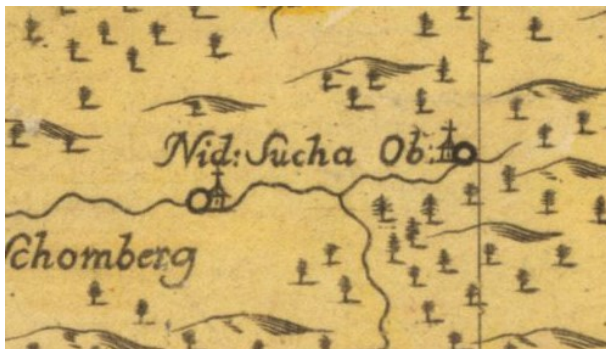
Województwo (PL) Kraj (CZ)	Powiat	Gmina / Miasto	Dzielnica / Wieś
Morawsko-śląski	Karwina	Hawierzów	Sucha Średnia

**Dostępność komunikacyjna:** Obiekt znajdował się przy drodze lokalnej.

**Dostępność wizualna:** Obiekt nie istnieje.

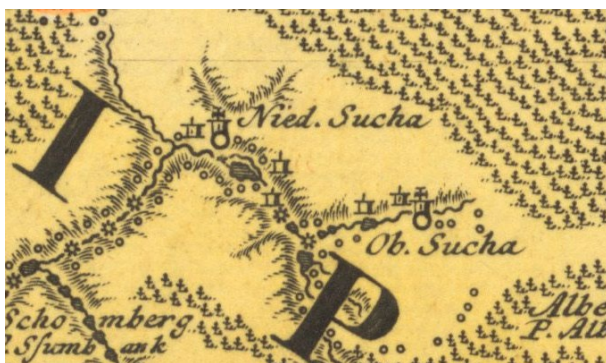


## Potwierdzenie lokalizacji (mapy)



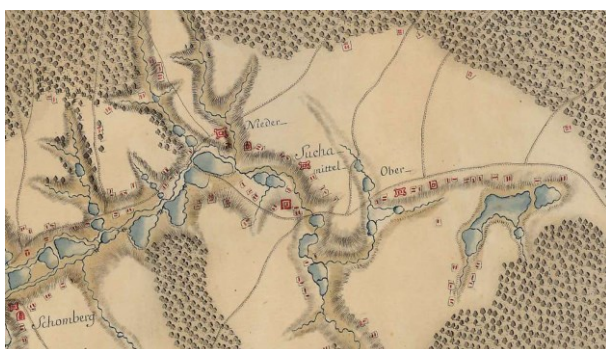
Brak potwierdzenia istnienia obiektu.

Mapa Księstwa Cieszyńskiego (Ducatus in Silesia superiore Teschinensis) Jonasa Nigrinusa z 1724  
[https://upload.wikimedia.org/wikipedia/commons/9/91/Jonas\\_Nigrinus%2C\\_Ducatus\\_Teschinensis.jpg](https://upload.wikimedia.org/wikipedia/commons/9/91/Jonas_Nigrinus%2C_Ducatus_Teschinensis.jpg)



Potwierdzenia istnienia obiektu.

Mapa Księstwa Cieszyńskiego (Principatus Silesiae Teschinensis) Matthäusa Schubartha z roku 1736  
[https://upload.wikimedia.org/wikipedia/commons/b/b3/Matthaeus\\_Schubarth%2C\\_Ducatus\\_Teschinensis.jpg](https://upload.wikimedia.org/wikipedia/commons/b/b3/Matthaeus_Schubarth%2C_Ducatus_Teschinensis.jpg)



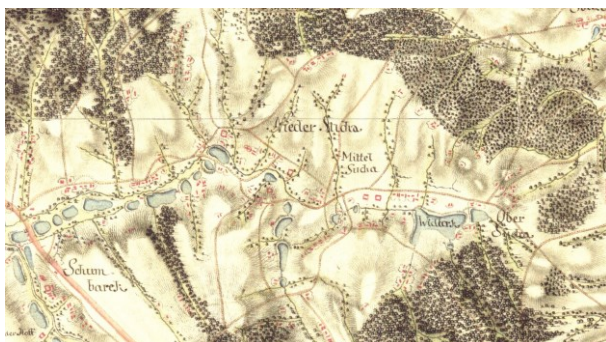




Potwierdzenia istnienia obiektu.

Mapa józefińska (Józef II), w wersji austriackiej (pierwsze mapowanie – Josephinische Landesaufnahme): Księstwo Górno-Śląskie 1763 (Herzogtum Ober-Schlesien 1763)

<https://mapire.eu/de/map/firstsurvey-silesia/?layers=osm%2C154&bbox=2023445.790079433%2C6415057.254895444%2C2047743.2104455833%2C6422700.957723961>



Brak potwierdzenia istnienia obiektu (widoczny piec wapienny).

Mapa józefińska (Józef II), w wersji czeskiej (pierwsze mapowanie – Josephinische Landesaufnahme): Księstwo Górno-Śląskie 1763 (Herzogtum Ober-Schlesien 1763)

[http://oldmaps.geolab.cz/map\\_region.pl?lang=cs&map\\_root=1vm&map\\_region=sl](http://oldmaps.geolab.cz/map_region.pl?lang=cs&map_root=1vm&map_region=sl)



Potwierdzenie istnienia obiektu.

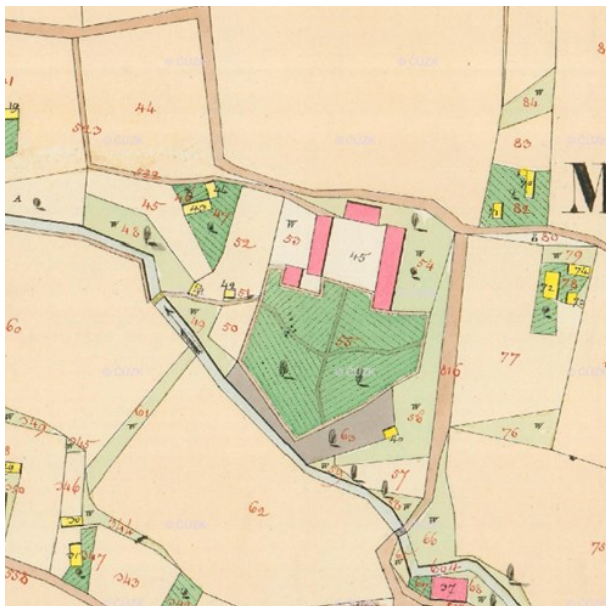
Mapa franciszkańska (Franciszek II/I), w wersji austriackiej (drugie mapowanie - Franziszeische Landesaufnahme): Morawy i Śląsk 1836–1842 (Mähren und Schlesien 1836–1842)

[https://mapire.eu/de/map/secondsurvey-](https://mapire.eu/de/map/secondsurvey-moravia/?layers=osm%2C62&bbox=1957740.4870870581%2C6372705.936672876%2C2152119.8500162615%2C6433855.559301017)

[moravia/?layers=osm%2C62&bbox=1957740.4870870581%2C6372705.936672876%2C2152119.8500162615%2C6433855.559301017](https://mapire.eu/de/map/secondsurvey-moravia/?layers=osm%2C62&bbox=1957740.4870870581%2C6372705.936672876%2C2152119.8500162615%2C6433855.559301017)







Potwierdzenie istnienia obiektu.

Kataster austriacki (franciszkański)

Tereny Czech: <https://archivnimapy.cuzk.cz>







Potwierdzenie istnienia obiektu.

Mapa monarchii Habsburgów 1869-1887 (trzecie mapowanie - Franzisco-Josephinische Landesaufnahme) w skali 1:25000  
<https://mapire.eu/de/map/thirdsurvey25000/?layers=osm%2C129&bbox=2109361.0098719993%2C6019414.765210961%2C2133658.4302381496%2C6027058.468039478>





Potwierdzenie istnienia obiektu.

Mapa monarchii Habsburgów 1869-1887 (trzecie mapowanie - Franzisco-Josephinische Landesaufnahme) w skali 1:25000 w wersji czeskiej

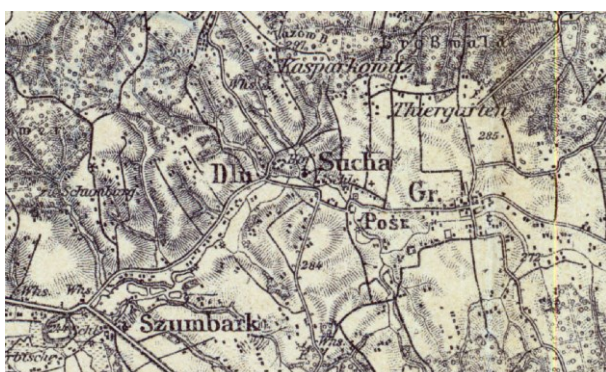
[http://oldmaps.geolab.cz/map\\_region.pl?lang=cs&map\\_root=3vm&map\\_region=25](http://oldmaps.geolab.cz/map_region.pl?lang=cs&map_root=3vm&map_region=25)



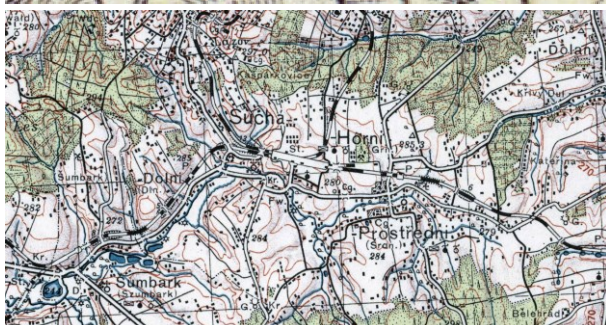
Potwierdzenie istnienia obiektu.

Mapa monarchii Habsburgów 1869-1887 (trzecie mapowanie - Franzisco-Josephinische Landesaufnahme) w skali 1:75000

<https://mapire.eu/de/map/thirdsurvey75000/?layers=osm%2C43&bbox=1901067.7191377215%2C6130849.589013578%2C1913216.4293207966%2C6134671.440427838>







Potwierdzenie obiektu jako Schloss – mapa górna z 1921 r.

lub brak – mapa dolna z 1934 r.

Mapy polska WIG z okresu 20-lecia międzywojennego w skali

<http://igrek.amzp.pl/mapindex.php?cat=WIG100&listtype=standard&listsort=sortoption1>






**Ikongrafia historyczna (przemiany architektoniczne)**



Widok dworu od północy.  
Ze źródeł Mariusza Makowskiego



L. Dryák : *Bývalý zámek v Prostřední Suché* (perokresba)

Rysunek dworu.  
Ze źródeł Mariusza Makowskiego



## Stan obecny

**Opis:** Obiekt nie istnieje.



Widok ogólny.  
Google Maps

## Bibliografia

<https://www.hrady.cz/index.php?OID=2350>

## Wnioski i wytyczne

Zaleca się poszukiwanie materiału źródłowego w celu jego archiwizacji.



LP	Miejscowość	Kraj	Typ obiektu	Lokalizacja
147.	SZOBISZOWICE DOLNE (Sobiszowice, także Szebiszowice lub Sobieszowice) cz. Dolní Soběšovice, niem. Nieder Schöbischowitz	CZ	dwór	49.730327, 18.447027

### Dwór Szobiszowice Dolne (Stary)

**Uwagi o lokalizacji:** Szobiszowice po raz pierwszy są wzmiankowane w roku 1305 w dokumencie Liber fundationis episcopatus Vratislaviensis (pol. Księga uposażeń biskupstwa wrocławskiego). W latach 1580–1598 dokonano podziału na Dolne i Górne Szobiszowice.

**Powstanie:** przed XVIII wiekiem.

**Właściciel/budowniczy:**

**Uwagi o obiekcie:** prawdopodobny stary dwór istniejący przed zbudowanym w 2-giej połowie XVIII wieku nowym.

**Obecna funkcja obiektu:** Obiekt nie istnieje. Zastąpiony nową rezydencją w 2-giej połowie XVIII wieku.

**Typ rezydencji:** dwór. **Podtyp rezydencji:** ??.

**Rejestracja:**

**Określenia:** (niem.)

**Kod obiektu:** (charakterystyka obiektu niepewna)

KD\_W2 / ZD\_??-W5 / PZ\_O-04 / FZ\_RE / NO / D3 / F4 / E\_SZ / RS\_W-O / ZOO-P / B\_M-DC

### Analiza urbanizacyjna

Województwo (PL) Kraj (CZ)	Powiat	Gmina / Miasto	Dzielnica / Wieś
Morawsko-śląski	Frydek-Mistek	Szobiszowice	Szobiszowice Dolne

**Dostępność komunikacyjna:** Obiekt znajdował się przy drodze lokalnej.

**Dostępność wizualna:** Obiekt nie istnieje.





## Potwierdzenie lokalizacji (mapy)



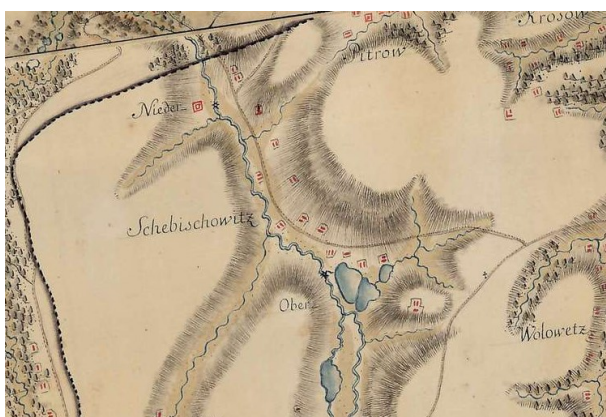
Brak potwierdzenia istnienia obiektu.

Mapa Księstwa Cieszyńskiego (Ducatus in Silesia superiore Teschinensis) Jonasa Nigrinusa z 1724  
[https://upload.wikimedia.org/wikipedia/commons/9/91/Jonas\\_Nigrinus%2C\\_Ducatus\\_Teschinensis.jpg](https://upload.wikimedia.org/wikipedia/commons/9/91/Jonas_Nigrinus%2C_Ducatus_Teschinensis.jpg)



Potwierdzenia istnienia obiektu.

Mapa Księstwa Cieszyńskiego (Principatus Silesiae Teschinensis) Matthäusa Schubartha z roku 1736  
[https://upload.wikimedia.org/wikipedia/commons/b/b3/Matthaeus\\_Schubarth%2C\\_Ducatus\\_Teschinensis.jpg](https://upload.wikimedia.org/wikipedia/commons/b/b3/Matthaeus_Schubarth%2C_Ducatus_Teschinensis.jpg)





Potwierdzenia istnienia obiektu.

Mapa józefińska (Józef II), w wersji austriackiej (pierwsze mapowanie – Josephinische Landesaufnahme): Księstwo Górno-Śląskie 1763 (Herzogtum Ober-Schlesien 1763)

<https://mapire.eu/de/map/firstsurvey-silesia/?layers=osm%2C154&bbox=2023445.790079433%2C6415057.254895444%2C2047743.2104455833%2C6422700.957723961>



Potwierdzenia istnienia obiektu.

Mapa józefińska (Józef II), w wersji czeskiej (pierwsze mapowanie – Josephinische Landesaufnahme): Księstwo Górno-Śląskie 1763 (Herzogtum Ober-Schlesien 1763)

[http://oldmaps.geolab.cz/map\\_region.pl?lang=cs&map\\_root=1vm&map\\_region=sl](http://oldmaps.geolab.cz/map_region.pl?lang=cs&map_root=1vm&map_region=sl)





Brak potwierdzenia istnienia obiektu (prawdopodobnie obiekt zastąpiony nowym).

Mapa franciszkańska (Franciszek II/I), w wersji austriackiej (drugie mapowanie - Franziszeische Landesaufnahme): Morawy i Śląsk 1836–1842 (Mähren und Schlesien 1836–1842)

[https://mapire.eu/de/map/secondsurvey-](https://mapire.eu/de/map/secondsurvey-moravia/?layers=osm%2C62&bbox=1957740.4870870581%2C6372705.936672876%2C2152119.8500162615%2C6433855.559301017)

[moravia/?layers=osm%2C62&bbox=1957740.4870870581%2C6372705.936672876%2C2152119.8500162615%2C6433855.559301017](https://mapire.eu/de/map/secondsurvey-moravia/?layers=osm%2C62&bbox=1957740.4870870581%2C6372705.936672876%2C2152119.8500162615%2C6433855.559301017)



Brak potwierdzenia istnienia obiektu.

Kataster austriacki (franciszkański)

Tereny Czech: <https://archivnimapy.cuzk.cz>





Brak potwierdzenia istnienia obiektu.

Mapa monarchii Habsburgów 1869-1887 (trzecie mapowanie - Franzisco-Josephinische Landesaufnahme) w skali 1:25000  
<https://mapire.eu/de/map/thirdsurvey25000/?layers=osm%2C129&bbox=2109361.0098719993%2C6019414.765210961%2C2133658.4302381496%2C6027058.468039478>



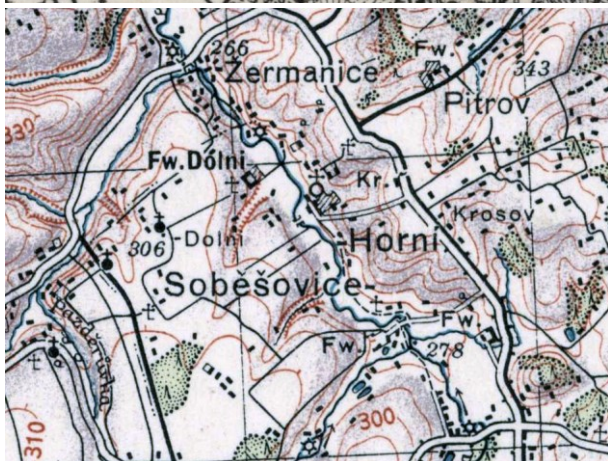
Brak potwierdzenia istnienia obiektu.

Mapa monarchii Habsburgów 1869-1887 (trzecie mapowanie - Franzisco-Josephinische Landesaufnahme) w skali 1:25000  
 w wersji czeskiej  
[http://oldmaps.geolab.cz/map\\_region.pl?lang=cs&map\\_root=3vm&map\\_region=25](http://oldmaps.geolab.cz/map_region.pl?lang=cs&map_root=3vm&map_region=25)



Brak potwierdzenia istnienia obiektu.

Mapa monarchii Habsburgów 1869-1887 (trzecie mapowanie - Franzisco-Josephinische Landesaufnahme) w skali 1:75000  
<https://mapire.eu/de/map/thirdsurvey75000/?layers=osm%2C43&bbox=1901067.7191377215%2C6130849.589013578%2C1913216.4293207966%2C6134671.440427838>



Brak potwierdzenia obiektu– mapa górna z 1921 r.

lub brak – mapa dolna z 1934 r.

Mapy polska WIG z okresu 20-lecia międzywojennego w skali  
<http://igrek.amzp.pl/mapindex.php?cat=WIG100&listtype=standard&listsort=sortoption1>





## Ikonografia historyczna (przemiany architektoniczne)

-nie znaleziono

## Stan obecny

**Opis:** Obiekt nie istnieje. Obecnie teren zalewu Žermanice.



Widok ogólny.

Google Maps

## Bibliografia

<https://www.hrady.cz/index.php?OID=2912>

J. Tichánek, Z. Šerý, M. Bitter, J. Polášek, J. Štěpánek, Šlechtická sídla na Frýdecko-Místecku, Alpress, Koprivnice 2005, s. 71-73.

## Wnioski i wytyczne

Zaleca się poszukiwanie materiału źródłowego w celu jego archiwizacji.





LP	Miejscowość	Kraj	Typ obiektu	Lokalizacja
147a.	SZOBISZOWICE DOLNE (Sobiszowice, także Szebiszowice lub Sobieszowice) cz. Dolní Soběšovice, niem. Nieder Schöbischowitz	CZ	dwór	49.730327, 18.447027

### Dwór Szobiszowice Dolne (Niederhof)

**Uwagi o lokalizacji:** Szobiszowice po raz pierwszy są wzmiankowana w roku 1305 w dokumencie Liber fundationis episcopatus Vratislaviensis (pol. Księga uposażeń biskupstwa wrocławskiego). W latach 1580–1598 dokonano podziału na Dolne i Górne Szobiszowice.

**Powstanie:** 2-ga połowa XVIII wieku w obszarze istniejące wcześniej dworu.

**Właściciel/budowniczy:** rodzina Křídlovský z Křídlovic

**Uwagi o obiekcie:**

**Obecna funkcja obiektu:** Obiekt nie istnieje. Zburzony pod koniec lat 50-tych XX wieku. Teren zalewu.

**Typ rezydencji:** dwór. **Podtyp rezydencji:** dwór parterowy.

**Rejestracja:**

**Określenia:** (niem.) Hof, Schloss

**Kod obiektu:** (charakterystyka obiektu niepewna)

KD\_W2 / ZD\_DP-W5 / PZ\_O-O4 / FZ\_RE / NO / D3 / F4 / E\_SZ / RS\_W-O / ZOO-P / B\_M-DC

### Analiza urbanizacyjna

Województwo (PL) Kraj (CZ)	Powiat	Gmina / Miasto	Dzielnica / Wieś
Morawsko-śląski	Frydek-Mistek	Szobiszowice	Szobiszowice Dolne

**Dostępność komunikacyjna:** Obiekt znajdował się przy drodze lokalnej.

**Dostępność wizualna:** Obiekt nie istnieje.



## Potwierdzenie lokalizacji (mapy)



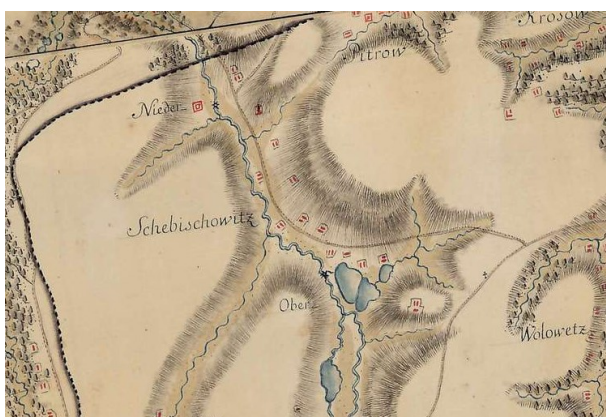
Brak potwierdzenia istnienia obiektu.

Mapa Księstwa Cieszyńskiego (Ducatus in Silesia superiore Teschinensis) Jonasa Nigrinusa z 1724  
[https://upload.wikimedia.org/wikipedia/commons/9/91/Jonas\\_Nigrinus%2C\\_Ducatus\\_Teschinensis.jpg](https://upload.wikimedia.org/wikipedia/commons/9/91/Jonas_Nigrinus%2C_Ducatus_Teschinensis.jpg)



Potwierdzenia istnienia obiektu.

Mapa Księstwa Cieszyńskiego (Principatus Silesiae Teschinensis) Matthäusa Schubartha z roku 1736  
[https://upload.wikimedia.org/wikipedia/commons/b/b3/Matthaeus\\_Schubarth%2C\\_Ducatus\\_Teschinensis.jpg](https://upload.wikimedia.org/wikipedia/commons/b/b3/Matthaeus_Schubarth%2C_Ducatus_Teschinensis.jpg)





Potwierdzenia istnienia obiektu.

Mapa józefińska (Józef II), w wersji austriackiej (pierwsze mapowanie – Josephinische Landesaufnahme): Księstwo Górno-Śląskie 1763 (Herzogtum Ober-Schlesien 1763)

[https://mapire.eu/de/map/firstsurvey-](https://mapire.eu/de/map/firstsurvey-silesia/?layers=osm%2C154&bbox=2023445.790079433%2C6415057.254895444%2C2047743.2104455833%2C6422700.957723961)

[silesia/?layers=osm%2C154&bbox=2023445.790079433%2C6415057.254895444%2C2047743.2104455833%2C6422700.957723961](https://mapire.eu/de/map/firstsurvey-silesia/?layers=osm%2C154&bbox=2023445.790079433%2C6415057.254895444%2C2047743.2104455833%2C6422700.957723961)



Potwierdzenia istnienia obiektu.

Mapa józefińska (Józef II), w wersji czeskiej (pierwsze mapowanie – Josephinische Landesaufnahme): Księstwo Górno-Śląskie 1763 (Herzogtum Ober-Schlesien 1763)

[http://oldmaps.geolab.cz/map\\_region.pl?lang=cs&map\\_root=1vm&map\\_region=sl](http://oldmaps.geolab.cz/map_region.pl?lang=cs&map_root=1vm&map_region=sl)





Potwierdzenie istnienia obiektu.

Mapa francuska (Franciszek II/I), w wersji austriackiej (drugie mapowanie - Franziszeische Landesaufnahme): Morawy i Śląsk 1836–1842 (Mähren und Schlesien 1836–1842)

[https://mapire.eu/de/map/secondsurvey-](https://mapire.eu/de/map/secondsurvey-moravia/?layers=osm%2C62&bbox=1957740.4870870581%2C6372705.936672876%2C2152119.8500162615%2C6433855.559301017)

[moravia/?layers=osm%2C62&bbox=1957740.4870870581%2C6372705.936672876%2C2152119.8500162615%2C6433855.559301017](https://mapire.eu/de/map/secondsurvey-moravia/?layers=osm%2C62&bbox=1957740.4870870581%2C6372705.936672876%2C2152119.8500162615%2C6433855.559301017)



Potwierdzenie istnienia obiektu.

Kataster austriacki (franciszkański)

Tereny Czech: <https://archivnimapy.cuzk.cz>





Potwierdzenie istnienia obiektu jako M.H.

Mapa monarchii Habsburgów 1869-1887 (trzecie mapowanie - Franzisco-Josephinische Landesaufnahme) w skali 1:25000  
<https://mapire.eu/de/map/thirdsurvey25000/?layers=osm%2C129&bbox=2109361.0098719993%2C6019414.765210961%2C2133658.4302381496%2C6027058.468039478>







Potwierdzenie istnienia obiektu jako M.H..

Mapa monarchii Habsburgów 1869-1887 (trzecie mapowanie - Franzisco-Josephinische Landesaufnahme) w skali 1:25000 w wersji czeskiej

[http://oldmaps.geolab.cz/map\\_region.pl?lang=cs&map\\_root=3vm&map\\_region=25](http://oldmaps.geolab.cz/map_region.pl?lang=cs&map_root=3vm&map_region=25)



Potwierdzenie istnienia obiektu.

Mapa monarchii Habsburgów 1869-1887 (trzecie mapowanie - Franzisco-Josephinische Landesaufnahme) w skali 1:75000

<https://mapire.eu/de/map/thirdsurvey75000/?layers=osm%2C43&bbox=1901067.7191377215%2C6130849.589013578%2C1913216.4293207966%2C6134671.440427838>



Brak potwierdzenia obiektu– mapa górna z 1921 r.

lub folwark – mapa dolna z 1934 r.

Mapy polska WIG z okresu 20-lecia międzywojennego w skali

<http://igrek.amzp.pl/mapindex.php?cat=WIG100&listtype=standard&listsort=sortoption1>



**Ikonografia historyczna (przemiany architektoniczne)**










Widok dworu.

Ze zbiorów Mariusza Makowskiego



Rekonstrukcja dworu.

<https://www.hrady.cz/index.php?OID=2912&PARAM=2>







LP	Miejscowość	Kraj	Typ obiektu	Lokalizacja
148.	SZOBISZOWICE GÓRNE (Sobiszowice, także Szebiszowice lub Sobieszowice) cz. Dolní Soběšovice, niem. Nieder Schöbischowitz	CZ	dwór	49.718703, 18.460631

### Folwark Szobiszowice Górne (stary)

**Uwagi o lokalizacji:** Szobiszowice po raz pierwszy są wzmiankowane w roku 1305 w dokumencie Liber fundationis episcopatus Vratislaviensis (pol. Księga uposażeń biskupstwa wrocławskiego). W latach 1580–1598 dokonano podziału na Dolne i Górne Szobiszowice.

**Powstanie:** przed XVIII wiekiem.

**Właściciel/budowniczy:**

**Uwagi o obiekcie:** prawdopodobny stary dwór zastąpiony nowym około roku 1790.

**Obecna funkcja obiektu:** Obiekt nie istnieje. Około roku 1790 zastąpiony nową rezydencją.

**Typ rezydencji:** dwór. **Podtyp rezydencji:** ??.

**Rejestracja:**

**Określenia:** (niem.) Hof

**Kod obiektu:** (charakterystyka obiektu niepewna)

KD\_W2 / ZD\_??-W5 / PZ\_O-04 / FZ\_RE / NO / D3 / F4 / E\_SZ / RS\_W-O / ZOO-P / B\_M-DC

### Analiza urbanizacyjna

Województwo (PL) Kraj (CZ)	Powiat	Gmina / Miasto	Dzielnica / Wieś
Morawsko-śląski	Frydek-Mistek	Szobiszowice	Szobiszowice Górne

**Dostępność komunikacyjna:** Obiekt znajdował się przy drodze lokalnej.

**Dostępność wizualna:** Obiekt nie istnieje.



## Potwierdzenie lokalizacji (mapy)



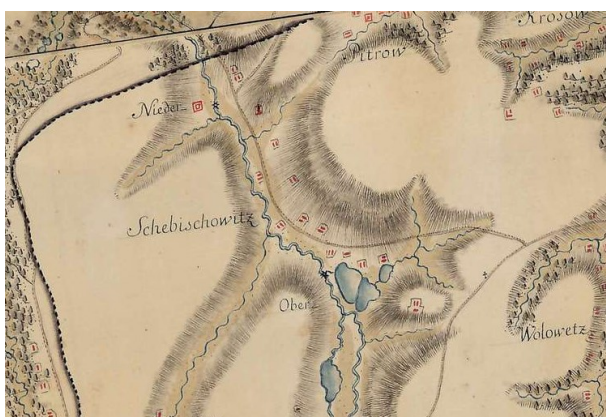
Brak potwierdzenia istnienia obiektu.

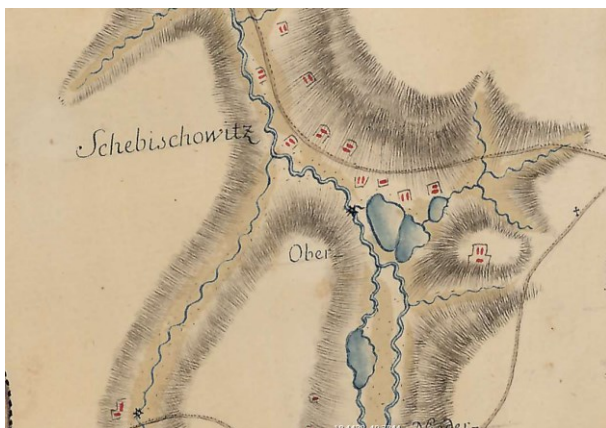
Mapa Księstwa Cieszyńskiego (Ducatus in Silesia superiore Teschinensis) Jonasa Nigrinusa z 1724  
[https://upload.wikimedia.org/wikipedia/commons/9/91/Jonas\\_Nigrinus%2C\\_Ducatus\\_Teschinensis.jpg](https://upload.wikimedia.org/wikipedia/commons/9/91/Jonas_Nigrinus%2C_Ducatus_Teschinensis.jpg)



Potwierdzenie istnienia obiektu. Nad młynem.

Mapa Księstwa Cieszyńskiego (Principatus Silesiae Teschinensis) Matthäusa Schubartha z roku 1736  
[https://upload.wikimedia.org/wikipedia/commons/b/b3/Matthaeus\\_Schubarth%2C\\_Ducatus\\_Teschinensis.jpg](https://upload.wikimedia.org/wikipedia/commons/b/b3/Matthaeus_Schubarth%2C_Ducatus_Teschinensis.jpg)





Brak potwierdzenia istnienia obiektu.

Mapa józefińska (Józef II), w wersji austriackiej (pierwsze mapowanie – Josephinische Landesaufnahme): Księstwo Górno-Śląskie 1763 (Herzogtum Ober-Schlesien 1763)

[https://mapire.eu/de/map/firstsurvey-](https://mapire.eu/de/map/firstsurvey-silesia/?layers=osm%2C154&bbox=2023445.790079433%2C6415057.254895444%2C2047743.2104455833%2C6422700.957723961)

[silesia/?layers=osm%2C154&bbox=2023445.790079433%2C6415057.254895444%2C2047743.2104455833%2C6422700.957723961](https://mapire.eu/de/map/firstsurvey-silesia/?layers=osm%2C154&bbox=2023445.790079433%2C6415057.254895444%2C2047743.2104455833%2C6422700.957723961)



Potwierdzenia istnienia obiektu.

Mapa józefińska (Józef II), w wersji czeskiej (pierwsze mapowanie – Josephinische Landesaufnahme): Księstwo Górno-Śląskie 1763 (Herzogtum Ober-Schlesien 1763)

[http://oldmaps.geolab.cz/map\\_region.pl?lang=cs&map\\_root=1vm&map\\_region=sl](http://oldmaps.geolab.cz/map_region.pl?lang=cs&map_root=1vm&map_region=sl)





Brak potwierdzenia istnienia obiektu (około roku 1790 zastąpiony nową rezydencją).

Mapa franciszkańska (Franciszek II/I), w wersji austriackiej (drugie mapowanie - Franziszeische Landesaufnahme): Morawy i Śląsk 1836–1842 (Mähren und Schlesien 1836–1842)

<https://mapire.eu/de/map/secondsurvey-moravia/?layers=osm%2C62&bbox=1957740.4870870581%2C6372705.936672876%2C2152119.8500162615%2C6433855.559301017>



Brak potwierdzenia istnienia obiektu.

Kataster austriacki (franciszkański)

Tereny Czech: <https://archivnimapy.cuzk.cz>





Brak potwierdzenia istnienia obiektu.

Mapa monarchii Habsburgów 1869-1887 (trzecie mapowanie - Franzisco-Josephinische Landesaufnahme) w skali 1:25000  
<https://mapire.eu/de/map/thirdsurvey25000/?layers=osm%2C129&bbox=2109361.0098719993%2C6019414.765210961%2C2133658.4302381496%2C6027058.468039478>



Brak potwierdzenia istnienia obiektu.

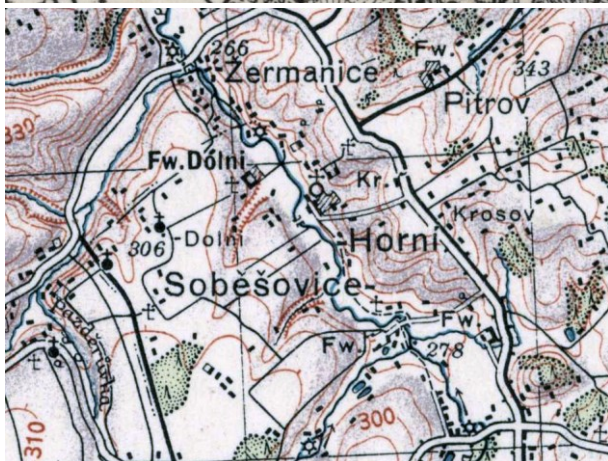
Mapa monarchii Habsburgów 1869-1887 (trzecie mapowanie - Franzisco-Josephinische Landesaufnahme) w skali 1:25000  
 w wersji czeskiej  
[http://oldmaps.geolab.cz/map\\_region.pl?lang=cs&map\\_root=3vm&map\\_region=25](http://oldmaps.geolab.cz/map_region.pl?lang=cs&map_root=3vm&map_region=25)





Brak potwierdzenia istnienia obiektu.

Mapa monarchii Habsburgów 1869-1887 (trzecie mapowanie - Franzisco-Josephinische Landesaufnahme) w skali 1:75000  
<https://mapire.eu/de/map/thirdsurvey75000/?layers=osm%2C43&bbox=1901067.7191377215%2C6130849.589013578%2C1913216.4293207966%2C6134671.440427838>



Brak potwierdzenia obiektu– mapa górna z 1921 r.

lub brak – mapa dolna z 1934 r.

Mapy polska WIG z okresu 20-lecia międzywojennego w skali  
<http://igrek.amzp.pl/mapindex.php?cat=WIG100&listtype=standard&listsort=sortoption1>



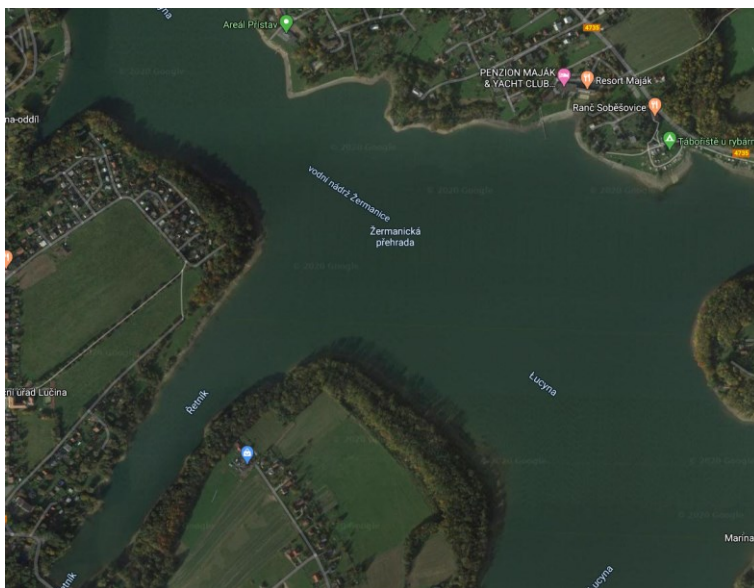


## Ikonografia historyczna (przemiany architektoniczne)

-nie znaleziono

## Stan obecny

**Opis:** Obiekt nie istnieje. Obecnie teren zalewu Žermanice.



Widok ogólny.

Google Maps

## Bibliografia

<https://www.hrady.cz/index.php?OID=2913>

J. Tichánek, Z. Šerý, M. Bitter, J. Polášek, J. Štěpánek, Šlechtická sídla na Frýdecko-Míšecku, Alpress, Kopřivnice 2005, s.137-138.

## Wnioski i wytyczne

Zaleca się poszukiwanie materiału źródłowego w celu jego archiwizacji.



LP	Miejscowość	Kraj	Typ obiektu	Lokalizacja
148a.	SZOBISZOWICE GÓRNE (Sobiszowice, także Szebiszowice lub Sobieszowice) cz. Dolní Soběšovice, niem. Nieder Schöbischowitz	CZ	dwór	49.718703, 18.460631

### Folwark Szobiszowice Górne

**Uwagi o lokalizacji:** Szobiszowice po raz pierwszy są wzmiankowane w roku 1305 w dokumencie Liber fundationis episcopatus Vratislaviensis (pol. Księga uposażeń biskupstwa wrocławskiego). W latach 1580–1598 dokonano podziału na Dolne i Górne Szobiszowice.

**Powstanie:** około roku 1790 w obszarze istniejące wcześniej dworu.

**Właściciel/budowniczy:** Josef Skulina

**Uwagi o obiekcie:**

**Obecna funkcja obiektu:** Obiekt nie istnieje. Zburzony w latach 50-tych XX wieku.

**Typ rezydencji:** dwór. **Podtyp rezydencji:** dwór kasztelowy.

**Rejestracja:**

**Określenia:** (niem.) Hof

**Kod obiektu:** (charakterystyka obiektu niepewna)

KD\_W2 / ZD\_DK-W5 / PZ\_O-O4 / FZ\_RE / NO / D3 / F4 / E\_SZ / RS\_W-O / ZOO-P / B\_M-DC

### Analiza urbanizacyjna

Województwo (PL) Kraj (CZ)	Powiat	Gmina / Miasto	Dzielnica / Wieś
Morawsko-śląski	Frydek-Mistek	Szobiszowice	Szobiszowice Górne

**Dostępność komunikacyjna:** Obiekt znajdował się przy drodze lokalnej.

**Dostępność wizualna:** Obiekt nie istnieje.



## Potwierdzenie lokalizacji (mapy)



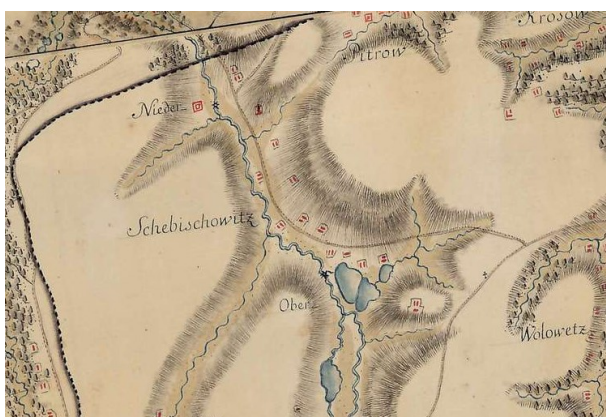
Brak potwierdzenia istnienia obiektu.

Mapa Księstwa Cieszyńskiego (Ducatus in Silesia superiore Teschinensis) Jonasa Nigrinusa z 1724  
[https://upload.wikimedia.org/wikipedia/commons/9/91/Jonas\\_Nigrinus%2C\\_Ducatus\\_Teschinensis.jpg](https://upload.wikimedia.org/wikipedia/commons/9/91/Jonas_Nigrinus%2C_Ducatus_Teschinensis.jpg)

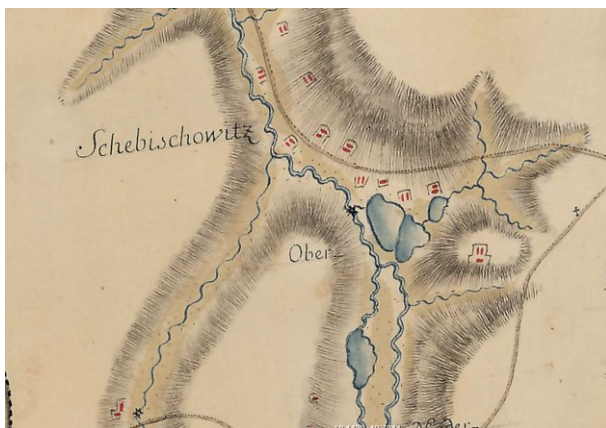


Brak potwierdzenia istnienia obiektu.

Mapa Księstwa Cieszyńskiego (Principatus Silesiae Teschinensis) Matthäusa Schubartha z roku 1736  
[https://upload.wikimedia.org/wikipedia/commons/b/b3/Matthaeus\\_Schubarth%2C\\_Ducatus\\_Teschinensis.jpg](https://upload.wikimedia.org/wikipedia/commons/b/b3/Matthaeus_Schubarth%2C_Ducatus_Teschinensis.jpg)







Brak potwierdzenia istnienia obiektu.

Mapa józefińska (Józef II), w wersji austriackiej (pierwsze mapowanie – Josephinische Landesaufnahme): Księstwo Górno-Śląskie 1763 (Herzogtum Ober-Schlesien 1763)

<https://mapire.eu/de/map/firstsurvey-silesia/?layers=osm%2C154&bbox=2023445.790079433%2C6415057.254895444%2C2047743.2104455833%2C6422700.957723961>

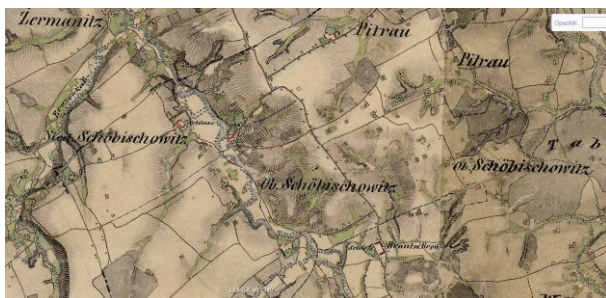
<https://mapire.eu/de/map/firstsurvey-silesia/?layers=osm%2C154&bbox=2023445.790079433%2C6415057.254895444%2C2047743.2104455833%2C6422700.957723961>



Brak potwierdzenia istnienia obiektu.

Mapa józefińska (Józef II), w wersji czeskiej (pierwsze mapowanie – Josephinische Landesaufnahme): Księstwo Górno-Śląskie 1763 (Herzogtum Ober-Schlesien 1763)

[http://oldmaps.geolab.cz/map\\_region.pl?lang=cs&map\\_root=1vm&map\\_region=sl](http://oldmaps.geolab.cz/map_region.pl?lang=cs&map_root=1vm&map_region=sl)



Potwierdzenie istnienia obiektu.

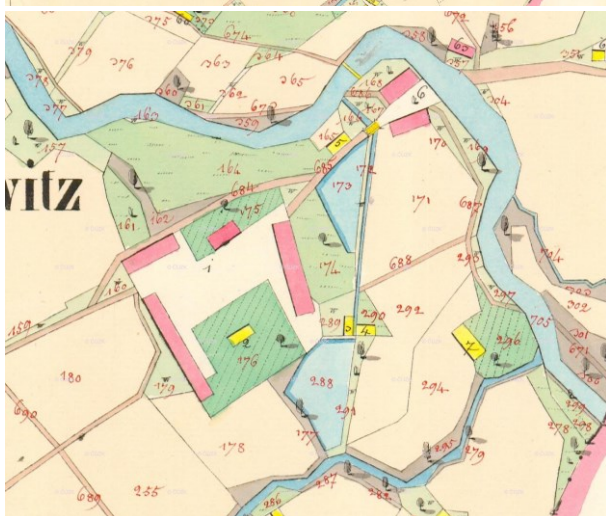
Mapa franciszkańska (Franciszek II/I), w wersji austriackiej (drugie mapowanie - Franziszeische Landesaufnahme): Morawy i Śląsk 1836–1842 (Mähren und Schlesien 1836–1842)

[https://mapire.eu/de/map/secondsurvey-](https://mapire.eu/de/map/secondsurvey-moravia/?layers=osm%2C62&bbox=1957740.4870870581%2C6372705.936672876%2C2152119.8500162615%2C6433855.559301017)

[moravia/?layers=osm%2C62&bbox=1957740.4870870581%2C6372705.936672876%2C2152119.8500162615%2C6433855.559301017](https://mapire.eu/de/map/secondsurvey-moravia/?layers=osm%2C62&bbox=1957740.4870870581%2C6372705.936672876%2C2152119.8500162615%2C6433855.559301017)







Potwierdzenie istnienia obiektu.

Kataster austriacki (franciszkański)

Tereny Czech: <https://archivnimapy.cuzk.cz>







Potwierdzenie istnienia obiektu jako M.H.

Mapa monarchii Habsburgów 1869-1887 (trzecie mapowanie - Franzisco-Josephinische Landesaufnahme) w skali 1:25000  
<https://mapire.eu/de/map/thirdsurvey25000/?layers=osm%2C129&bbox=2109361.0098719993%2C6019414.765210961%2C2133658.4302381496%2C6027058.468039478>





Potwierdzenie istnienia obiektu jako M.H..

Mapa monarchii Habsburgów 1869-1887 (trzecie mapowanie - Franzisco-Josephinische Landesaufnahme) w skali 1:25000 w wersji czeskiej

[http://oldmaps.geolab.cz/map\\_region.pl?lang=cs&map\\_root=3vm&map\\_region=25](http://oldmaps.geolab.cz/map_region.pl?lang=cs&map_root=3vm&map_region=25)



Potwierdzenie istnienia obiektu.

Mapa monarchii Habsburgów 1869-1887 (trzecie mapowanie - Franzisco-Josephinische Landesaufnahme) w skali 1:75000

<https://mapire.eu/de/map/thirdsurvey75000/?layers=osm%2C43&bbox=1901067.7191377215%2C6130849.589013578%2C1913216.4293207966%2C6134671.440427838>







Potwierdzenie istnienia obiektu.

Kataster austriacki z roku 1873 z późniejszymi poprawkami  
Tereny Czech: <https://archivnimapy.cuzk.cz>



Brak potwierdzenia obiektu – mapa górna z 1921 r.


lub folwark – mapa dolna z 1934 r.

Mapy polska WIG z okresu 20-lecia międzywojennego w skali  
<http://igrek.amzp.pl/mapindex.php?cat=WIG100&listtype=standard&listsort=sortoption1>





Ikonografia historyczna (przemiany architektoniczne)



Widok dworu i jego rekonstrukcja.  
<https://www.hrady.cz/index.php?OID=2913&PARAM=2>



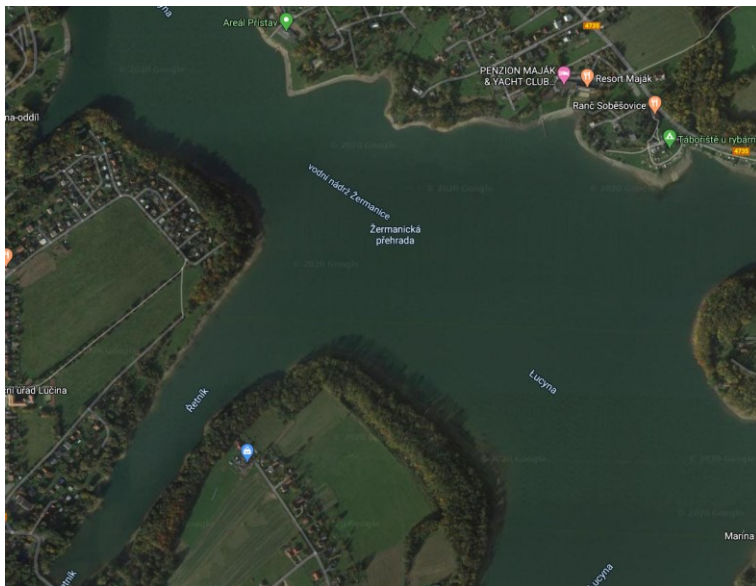
Widok dworu.

Ze zbiorów Mariusza Makowskiego



## Stan obecny

**Opis:** Obiekt nie istnieje. Obecnie teren zalewu Žermanice.



Widok ogólny.  
Google Maps

## Bibliografia

<https://www.hrady.cz/index.php?OID=2913>

J. Tichánek, Z. Šerý, M. Bitter, J. Polášek, J. Štěpánek, Šlechtická sídla na Frýdecko-Míšecku, Alpress, Koprivnice 2005, s.137-138.

## Wnioski i wytyczne

Zaleca się poszukiwanie materiału źródłowego w celu jego archiwizacji.





LP	Miejscowość	Kraj	Typ obiektu	Lokalizacja
149.	SZONÓW cz. Šenov, dawniej również Šonov, niem. Schönhof	CZ	dwór	49.784671, 18.372448

### Dwór obronny Szonów

**Uwagi o lokalizacji:** Szonów po raz pierwszy jest wzmiankowany w roku 1305 w dokumencie Liber foundationis episcopatus Vratislaviensis (pol. Księga uposażeń biskupstwa wrocławskiego).

**Powstanie:** połowa XVI wieku na miejscu starego dworu obronnego.

**Powstanie:** prawdopodobnie XIV/XV wiek

**Właściciel/budowniczy:** rodzina Šaškové ze Šenova

**Uwagi o obiekcie:** przebudowany generalnie w XVI wieku Lokalizacja obiektu niepewna.

**Obecna funkcja obiektu:** obiekt nie istnieje.

**Typ rezydencji:** dwór. **Podtyp rezydencji:** kasztel rycerski.

**Rejestracja:**

**Określenia:** (niem.)

**Kod obiektu:** (charakterystyka obiektu niepewna)

KD\_W2 / ZD\_DRO-W5 / PZ\_B / FZ\_GO / O2 / D2/D3 / F3 / E\_SZ / RS\_W-O / ZOO-P / B\_K-DR

### Analiza urbanistyczna

Województwo (PL) Kraj (CZ)	Powiat	Gmina / Miasto	Dzielnica / Wieś
Morawsko-śląski	Ostrawa-miasto	Szonów	Szonów

**Dostępność komunikacyjna:** Obiekt znajdował się przy drodze lokalnej.

**Dostępność wizualna:** Obiekt nie istnieje.



## Potwierdzenie lokalizacji (mapy)

- brak źródeł tego typu

## Ikonografia historyczna (przemiany architektoniczne)

- nie znaleziono

## Stan obecny

**Opis:** Obecnie barokowy dwór po wielu przebudowach będący w trakcie rozbiórki.



Widok ogólny

Google Maps



---

## Bibliografia

<https://www.hrady.cz/index.php?OID=678>

<https://www.obrazyzkroniky.cz/clanky/senov/o-zmizelem-zamku-v-senove.html>

<https://zdeneksebesta.net/senov/zamek.html>

Hanuš Lankočí Obec a panství Šenov (kronika starobylé slezské dědiny) Ostrava 1913, (reprint Brno 2016)

M. Makowski: Szlacheckie siedziby na Śląsku Cieszyńskim. Cieszyn: Regio/Muzeum Śląska Cieszyńskiego, 2005, s. 272-277.

J. Tichánek, Z. Šerý, M. Bitter, J. Polášek, J. Štěpánek, Šlechtická sídla na Frýdecko-Místecku, Alpress, Kopřivnice 2005, s.359-369.

## Wnioski i wytyczne

Jedynym źródłem bardziej pogłębionej analizy obiektu mogą być prace archeologiczne.





LP	Miejscowość	Kraj	Typ obiektu	Lokalizacja
149a.	SZONÓW cz. Šenov, dawniej również Šonov, niem. Schönhof	CZ	dwór	49.784671, 18.372448

### Pałac Szonów

**Uwagi o lokalizacji:** Szonów po raz pierwszy jest wzmiankowany w roku 1305 w dokumencie Liber foundationis episcopatus Vratislaviensis (pol. Księga uposażeń biskupstwa wrocławskiego).

**Powstanie:** połowa XVI wieku na miejscu starego dworu obronnego.

**Właściciel/budowniczy:** rodzina Skrbeńskich z Hrziszcza – pierwszym właścicielem był Jaroslav Skrbenský (svobodný pán z Hříšťa) posiadający Szonów od roku 1549. Budowę renesansowej rezydencji rozpoczęli Sedlničtí z Choltic będący właścicielami Szonowa w latach 1531-1549. Od roku 1829 własność Filipa Luddwika, hrabiego Saint Genois (w rodzinie majątek pozostał do roku 1893).

**Uwagi o obiekcie:** niszczał od roku 1893, gdy przejęli go Larischowie (Jindřich Larisch von Mönnich). W roku 1917 przeznaczony na garnizon węgierski.

**Obecna funkcja obiektu:** Obiekt nie istnieje. Zburzony w 1927 roku na polecenie właściciela (Fryderyk Larisch von Mönnich). Ruchomości przewieziono do Wiednia. Pozostał jeden budynek tworzący skrzydło dziedzińca pałacowego. Resztki murów rozebrano w latach 50-tych XX wieku.

**Typ rezydencji:** dwór. **Podtyp rezydencji:** pałac ziemiański.

**Rejestracja:**

**Określenia:** (niem.) Hof

**Kod obiektu:** (charakterystyka obiektu niepewna)

KD\_W2 / ZD\_PZ-W5 / PZ\_O-O4 / FZ\_RE / NO / D3 / F4 / E\_SZ / RS\_W-O / ZOO-P / B\_M-DC

### Analiza urbanizacyjna

Województwo (PL) Kraj (CZ)	Powiat	Gmina / Miasto	Dzielnica / Wieś
Morawsko-śląski	Ostrawa-miasto	Szonów	Szonów

**Dostępność komunikacyjna:** Obiekt znajdował się przy drodze lokalnej.

**Dostępność wizualna:** Obiekt nie istnieje.



## Potwierdzenie lokalizacji (mapy)



Potwierdzenie istnienia obiektu.

Mapa Księstwa Cieszyńskiego (Ducatus in Silesia superiore Teschinensis) Jonasa Nigrinusa z 1724  
[https://upload.wikimedia.org/wikipedia/commons/9/91/Jonas\\_Nigrinus%2C\\_Ducatus\\_Teschinensis.jpg](https://upload.wikimedia.org/wikipedia/commons/9/91/Jonas_Nigrinus%2C_Ducatus_Teschinensis.jpg)



Potwierdzenie istnienia obiektu.

Mapa Księstwa Cieszyńskiego (Principatus Silesiae Teschinensis) Matthäusa Schubartha z roku 1736  
[https://upload.wikimedia.org/wikipedia/commons/b/b3/Matthaeus\\_Schubarth%2C\\_Ducatus\\_Teschinensis.jpg](https://upload.wikimedia.org/wikipedia/commons/b/b3/Matthaeus_Schubarth%2C_Ducatus_Teschinensis.jpg)





Potwierdzenia istnienia obiektu.

Mapa józefińska (Józef II), w wersji austriackiej (pierwsze mapowanie – Josephinische Landesaufnahme): Księstwo Górno-Śląskie 1763 (Herzogtum Ober-Schlesien 1763)

<https://mapire.eu/de/map/firstsurvey-silesia/?layers=osm%2C154&bbox=2023445.790079433%2C6415057.254895444%2C2047743.2104455833%2C6422700.957723961>



Potwierdzenia istnienia obiektu.

Mapa józefińska (Józef II), w wersji czeskiej (pierwsze mapowanie – Josephinische Landesaufnahme): Księstwo Górno-Śląskie 1763 (Herzogtum Ober-Schlesien 1763)

[http://oldmaps.geolab.cz/map\\_region.pl?lang=cs&map\\_root=1vm&map\\_region=sl](http://oldmaps.geolab.cz/map_region.pl?lang=cs&map_root=1vm&map_region=sl)



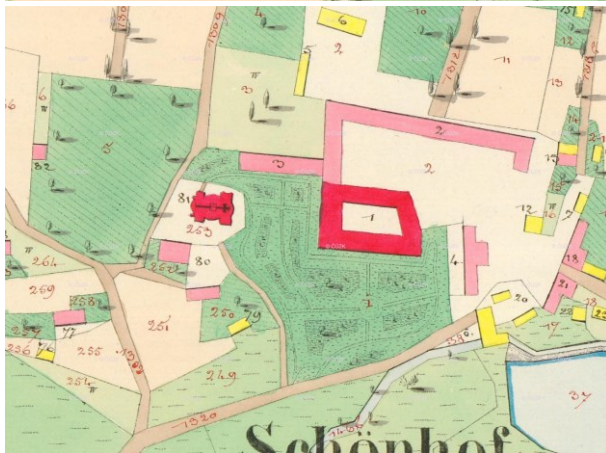


Potwierdzenie istnienia obiektu.

Mapa francuska (Franciszek II/I), w wersji austriackiej (drugie mapowanie - Franziszeische Landesaufnahme): Morawy i Śląsk 1836–1842 (Mähren und Schlesien 1836–1842)

<https://mapire.eu/de/map/secondsurvey-moravia/?layers=osm%2C62&bbox=1957740.4870870581%2C6372705.936672876%2C2152119.8500162615%2C6433855.559301017>





Potwierdzenie istnienia obiektu.

Kataster austriacki (franciszkański)

Tereny Czech: <https://archivnimapy.cuzk.cz>







Potwierdzenie istnienia obiektu jako Schloss.

Mapa monarchii Habsburgów 1869-1887 (trzecie mapowanie - Franzisco-Josephinische Landesaufnahme) w skali 1:25000  
<https://mapire.eu/de/map/thirdsurvey25000/?layers=osm%2C129&bbox=2109361.0098719993%2C6019414.765210961%2C2133658.4302381496%2C6027058.468039478>



Potwierdzenie istnienia obiektu jako Schloss. Widać różnice w obrysie pałacu.

Mapa monarchii Habsburgów 1869-1887 (trzecie mapowanie - Franzisco-Josephinische Landesaufnahme) w skali 1:25000 w wersji czeskiej  
[http://oldmaps.geolab.cz/map\\_region.pl?lang=cs&map\\_root=3vm&map\\_region=25](http://oldmaps.geolab.cz/map_region.pl?lang=cs&map_root=3vm&map_region=25)

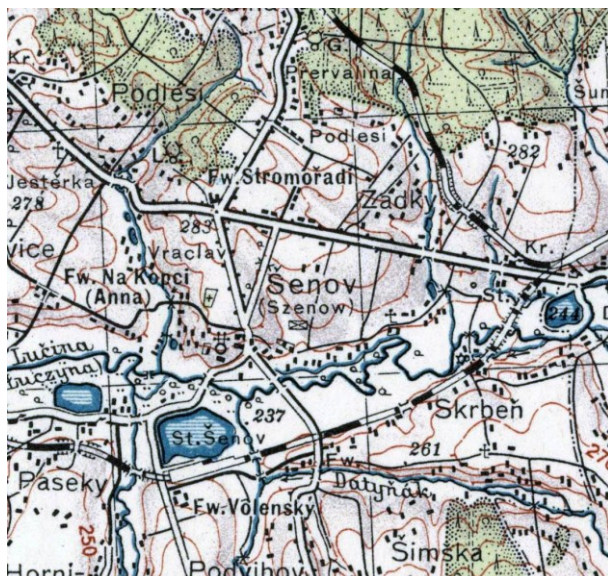




Potwierdzenie istnienia obiektu.

Mapa monarchii Habsburgów 1869-1887 (trzecie mapowanie - Franzisco-Josephinische Landesaufnahme) w skali 1:75000  
<https://mapire.eu/de/map/thirdsurvey75000/?layers=osm%2C43&bbox=1901067.7191377215%2C6130849.589013578%2C1913216.4293207966%2C6134671.440427838>





Potwierdzenie obiektu jako Schloss – mapa górna z 1921 r.

lub brak – mapa dolna z 1934 r.

Mapy polska WIG z okresu 20-lecia międzywojennego w skali

<http://igrek.amzp.pl/mapindex.php?cat=WIG100&listtype=standard&listsort=sortoption1>




**Ikongrafia historyczna (przemiany architektoniczne)**



Weduta Szonowa (koniec XVII wieku)

<https://www.obrazyzkroniky.cz/clanky/senov/o-zmizelem-zamku-v-senove.html>





Rysunek pałacu (rok 1843) ze szkicownika w muzeum w Szonowie.

<https://www.obrazyzkroniky.cz/clanky/senov/o-zmizelem-zamku-v-senove.html>





Rysunek pałacu na starej pocztówce (początek XX wieku).  
Ze zbiorów Mariusza Makowskiego






Widok pałacu na starej pocztówce (początek XX wieku).  
Ze zbiorów Mariusza Makowskiego







Widok pałacu (dziejnec, od południa, od wschodu) w roku 1912 (zbiór pana Otýpky, fot. J. Košťál).

<https://zdeneksebesta.net/senov/zanikzamek/fotografieadolfasobka.html>



Widok kompleksu pałacowego od południa w roku 1912 (zbiór pana Otýpky, fot. J. Košťál).

Pałac z kościołem Opatrzności Bożej, komin gorzelnii, drewniana chatę Wünsche, krawędź stawu Insulí (dzisiaj Volensky) z mostem na wyspę, jak i pub pod dworem.

<https://zdeneksebesta.net/senov/zanikzamek/fotografieadolfasobka.html>



Widok dziedzińca pałacowego w roku 1912 (fot. Adolf Sobek „Obec a panství Šenov”).

Ze zbiorów Mariusza Makowskiego

<https://zdeneksebesta.net/senov/zanikzamek/fotografieadolfasobka.html>







Widok pałacu w latach 1911-1912 (fot. Adolf Sobek „Obec a panství Šenov”).

Ze zbiorów Mariusza Makowskiego

<https://zdeneksebesta.net/senov/zanikzamek/fotografieadolfasobka.html>





Rysunki pałacu w latach 20-tych XX wieku.

<https://zdeneksebesta.net/senov/zamek.html>



Widok pałacu w roku 1926 (zbiór pana Otýpky).

Ze zbiorów Mariusza Makowskiego



Widok pałacu w roku 1927.  
Ze zbiorów Mariusza Makowskiego







Widok pałacu w roku 1928 (zbiór pana Otýpky, fot. J.Košťál, F.Sládeček).

Ze zbiorów Mariusza Makowskiego

<https://www.obrazykroniky.cz/fotoalbum/senovsky-zamek/12.-rozpadajici-se-senovsky-zamek--foto-zrejme-f.sladecek-po-r.-1923.html>



Fronton budynku dziedzińca zamkowego w latach 20-tych XX wieku.

Ze zbiorów Mariusza Makowskiego

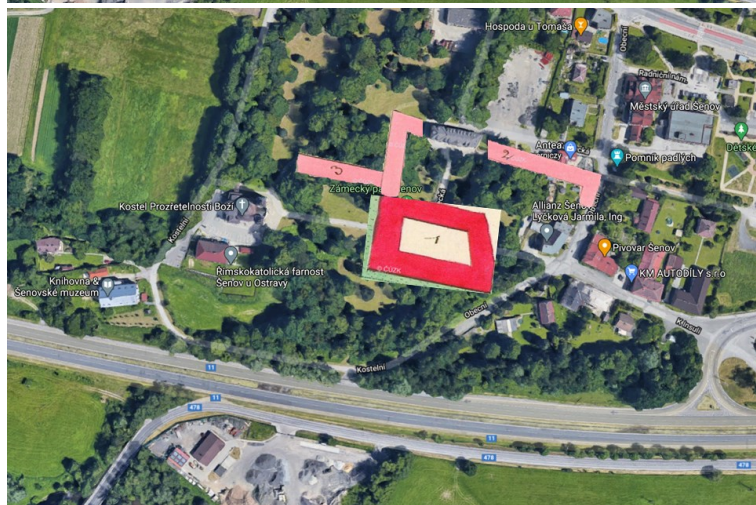


Fronton budynku w roku 2005 (fot. J. Tesarczyk).  
Ze zbiorów Mariusza Makowskiego



## Stan obecny

Opis: Obiekt nie istnieje. W pozostałym skrzydle mieści się szkoła zawodowa..







Widok ogólny.  
Google Maps



Widok pozostałego skrzydła. Prawe skrzydło” dwuosiove dobudowane w latach 50-tych XX wieku.  
Google Maps



Widok dobudówki w latach 50-tych XX wieku.

<https://zdeneksebesta.net/senov/zamek.html>

## Bibliografia

<https://www.hrady.cz/index.php?OID=678>

<https://www.obrazyzkroniky.cz/clanky/senov/o-zmizelem-zamku-v-senove.html>

<https://zdeneksebesta.net/senov/zamek.html>

Hanuš Lankočí Obec a panství Šenov (kronika starobylé slezské dědiny) Ostrava 1913, (reprint Brno 2016)

M. Makowski: Szlacheckie siedziby na Śląsku Cieszyńskim. Cieszyn: Regio/Muzeum Śląska Cieszyńskiego, 2005, s. 272-277.

J. Tichánek, Z. Šerý, M. Bitter, J. Polášek, J. Štěpánek, Šlechtická sídla na Frýdecko-Místecku, Alpress, Kopřivnice 2005, s.359-369.

## Wnioski i wytyczne

Zaleca się poszukiwanie materiału źródłowego w celu jego archiwizacji.



LP	Miejscowość	Kraj	Typ obiektu	Lokalizacja
149b.	SZONÓW cz. Šenov, dawniej również Šonov, niem. Schönhof	CZ	dwór	49.776877, 18.380062

### Folwark Skrbener Hof

**Uwagi o lokalizacji:** Szonów po raz pierwszy jest wzmiankowany w roku 1305 w dokumencie Liber foundationis episcopatus Vratislaviensis (pol. Księga uposażeń biskupstwa wrocławskiego).

**Powstanie:** występuje na mapach z XIX wieku.

**Właściciel/budowniczy:**

**Uwagi o obiekcie:** druga możliwa lokalizacja pierwszej rezydencji (dworu rycerskiego) w Szonowie.

**Obecna funkcja obiektu:** Obiekt nie istnieje.

**Typ rezydencji:** dwór. **Podtyp rezydencji:** ??

**Rejestracja:**

**Określenia:** (niem.) Hof

**Kod obiektu:** (charakterystyka obiektu niepewna)

KD\_W2 / ZD\_PZ-?? / PZ\_O-O4 / FZ\_RE / NO / D3 / F4 / E\_SZ / RS\_W-O / ZOO-P / B\_M-DC

### Analiza urbanizacyjna

Województwo (PL) Kraj (CZ)	Powiat	Gmina / Miasto	Dzielnica / Wieś
Morawsko-śląski	Ostrawa-miasto	Szonów	Skrbeň

**Dostępność komunikacyjna:** Obiekt znajdował się przy drodze lokalnej.

**Dostępność wizualna:** Obiekt nie istnieje.





## Potwierdzenie lokalizacji (mapy)



Brak potwierdzenia istnienia obiektu.

Mapa Księstwa Cieszyńskiego (Ducatus in Silesia superiore Teschinensis) Jonasa Nigrinusa z 1724  
[https://upload.wikimedia.org/wikipedia/commons/9/91/Jonas\\_Nigrinus%2C\\_Ducatus\\_Teschinensis.jpg](https://upload.wikimedia.org/wikipedia/commons/9/91/Jonas_Nigrinus%2C_Ducatus_Teschinensis.jpg)



Brak potwierdzenia istnienia obiektu (choć lokalizacja obok młyna na rzece bardziej odpowiada temu folwarkowi niż pałacowi).

Mapa Księstwa Cieszyńskiego (Principatus Silesiae Teschinensis) Matthäusa Schubartha z roku 1736  
[https://upload.wikimedia.org/wikipedia/commons/b/b3/Matthaeus\\_Schubarth%2C\\_Ducatus\\_Teschinensis.jpg](https://upload.wikimedia.org/wikipedia/commons/b/b3/Matthaeus_Schubarth%2C_Ducatus_Teschinensis.jpg)

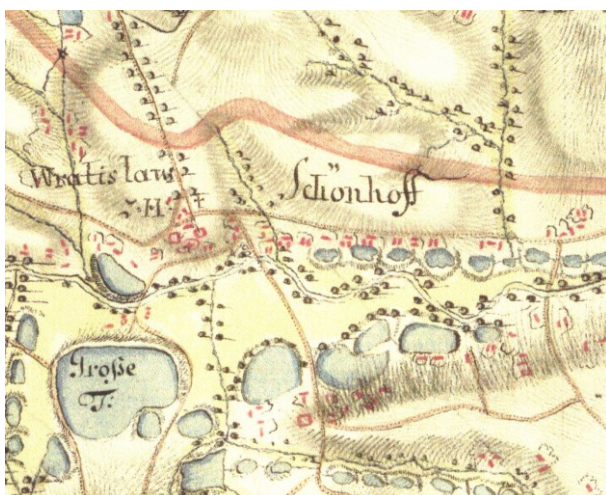




Potwierdzenia istnienia obiektu.

Mapa józefińska (Józef II), w wersji austriackiej (pierwsze mapowanie – Josephinische Landesaufnahme): Księstwo Górno-Śląskie 1763 (Herzogtum Ober-Schlesien 1763)

<https://mapire.eu/de/map/firstsurvey-silesia/?layers=osm%2C154&bbox=2023445.790079433%2C6415057.254895444%2C2047743.2104455833%2C6422700.957723961>



Brak potwierdzenia istnienia obiektu W lokalizacji obiekt.

Mapa józefińska (Józef II), w wersji czeskiej (pierwsze mapowanie – Josephinische Landesaufnahme): Księstwo Górno-Śląskie 1763 (Herzogtum Ober-Schlesien 1763)

[http://oldmaps.geolab.cz/map\\_region.pl?lang=cs&map\\_root=1vm&map\\_region=sl](http://oldmaps.geolab.cz/map_region.pl?lang=cs&map_root=1vm&map_region=sl)





Potwierdzenie istnienia obiektu.

Mapa francuska (Franciszek II/I), w wersji austriackiej (drugie mapowanie - Franziszeische Landesaufnahme): Morawy i Śląsk 1836–1842 (Mähren und Schlesien 1836–1842)

[https://mapire.eu/de/map/secondsurvey-](https://mapire.eu/de/map/secondsurvey-moravia/?layers=osm%2C62&bbox=1957740.4870870581%2C6372705.936672876%2C2152119.8500162615%2C6433855.559301017)

[moravia/?layers=osm%2C62&bbox=1957740.4870870581%2C6372705.936672876%2C2152119.8500162615%2C6433855.559301017](https://mapire.eu/de/map/secondsurvey-moravia/?layers=osm%2C62&bbox=1957740.4870870581%2C6372705.936672876%2C2152119.8500162615%2C6433855.559301017)







Potwierdzenie istnienia obiektu.  
Kataster austriacki (franciszkański)  
Tereny Czech: <https://archivnimapy.cuzk.cz>



Potwierdzenie istnienia obiektu jako Hof.  
Mapa monarchii Habsburgów 1869-1887 (trzecie mapowanie - Franzisco-Josephinische Landesaufnahme) w skali 1:25000  
<https://mapire.eu/de/map/thirdsurvey25000/?layers=osm%2C129&bbox=2109361.0098719993%2C6019414.765210961%2C2133658.4302381496%2C6027058.468039478>





Potwierdzenie istnienia obiektu jako Hof. Widać różnice w obrysie pałacu.

Mapa monarchii Habsburgów 1869-1887 (trzecie mapowanie - Franzisco-Josephinische Landesaufnahme) w skali 1:25000 w wersji czeskiej

[http://oldmaps.geolab.cz/map\\_region.pl?lang=cs&map\\_root=3vm&map\\_region=25](http://oldmaps.geolab.cz/map_region.pl?lang=cs&map_root=3vm&map_region=25)

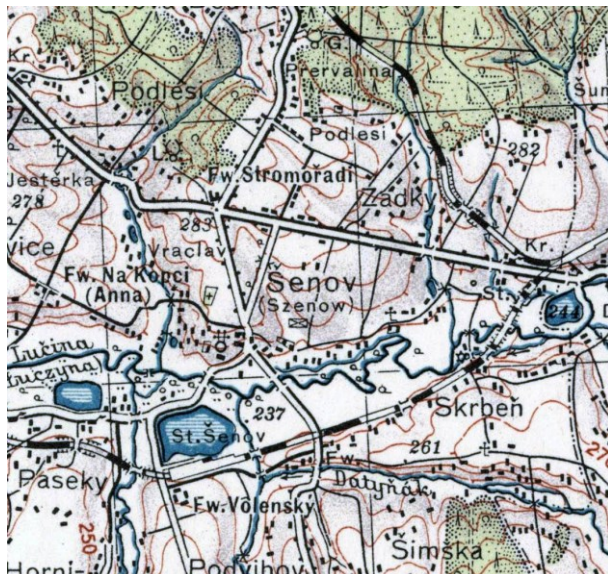




Potwierdzenie istnienia obiektu.

Mapa monarchii Habsburgów 1869-1887 (trzecie mapowanie - Franzisco-Josephinische Landesaufnahme) w skali 1:75000 <https://mapire.eu/de/map/thirdsurvey75000/?layers=osm%2C43&bbox=1901067.7191377215%2C6130849.589013578%2C1913216.4293207966%2C6134671.440427838>





Potwierdzenie obiektu jako Hof – mapa górna z 1921 r.

lub folwark – mapa dolna z 1934 r.

Mapy polska WIG z okresu 20-lecia międzywojennego w skali

<http://igrek.amzp.pl/mapindex.php?cat=WIG100&listtype=standard&listsort=sortoption1>





## Ikonografia historyczna (przemiany architektoniczne)

-nie znaleziono

### Stan obecny

Opis: Obiekt nie istnieje.



Widok ogólny.  
Google Maps





Położenie folwarki.  
Google Maps





Obiekty obecnie w lokalizacji  
Google Maps







Obiekt dzisiaj podawany za dwór (Skrbenský Dvůr). Lokalizacja zgadza się z lokalizacją jednego budynku gospodarczego.

Google Maps



Widok w roku 2006. Lokalizacja: 49.776956, 18.379650.

<https://www.obrazyzkroniky.cz/clanky/senov/skrbensky-dvur---prvni-sidlo-panu-skrbenskych-z-hriste-v-senove.html>

## Bibliografia

<https://www.obrazyzkroniky.cz/clanky/senov/skrbensky-dvur---prvni-sidlo-panu-skrbenskych-z-hriste-v-senove.html>

## Wnioski i wytyczne

Zaleca się poszukiwanie materiału źródłowego w celu jego archiwizacji.





LP	Miejscowość	Kraj	Typ obiektu	Lokalizacja
149c.	SZONÓW cz. Šenov, dawniej również Šonov, niem. Schönhof	CZ	dwór	49.795071, 18.369918

### Folwark Allee Hof (Stromořadi)

**Uwagi o lokalizacji:** Szonów po raz pierwszy jest wzmiankowany w roku 1305 w dokumencie Liber fundationis episcopatus Vratislaviensis (pol. Księga uposażeń biskupstwa wrocławskiego).

**Powstanie:** występuje na mapach z XIX wieku.

**Właściciel/budowniczy:**

**Uwagi o obiekcie:**

**Obecna funkcja obiektu:** Obiekt nie istnieje.

**Typ rezydencji:** dwór. **Podtyp rezydencji:** ??

**Rejestracja:**

**Określenia:** (niem.) Hof

**Kod obiektu:** (charakterystyka obiektu niepewna)

KD\_W2 / ZD\_PZ-?? / PZ\_O-O4 / FZ\_RE / NO / D3 / F4 / E\_SZ / RS\_W-O / ZOO-P / B\_M-DC

### Analiza urbanizacyjna

Województwo (PL) Kraj (CZ)	Powiat	Gmina / Miasto	Dzielnica / Wieś
Morawsko-śląski	Ostrawa-miasto	Szonów	Szonów

**Dostępność komunikacyjna:** Obiekt znajdował się przy drodze lokalnej.

**Dostępność wizualna:** Obiekt nie istnieje.



## Potwierdzenie lokalizacji (mapy)



Brak potwierdzenia istnienia obiektu.

Mapa Księstwa Cieszyńskiego (Ducatus in Silesia superiore Teschinensis) Jonasa Nigrinusa z 1724  
[https://upload.wikimedia.org/wikipedia/commons/9/91/Jonas\\_Nigrinus%2C\\_Ducatus\\_Teschinensis.jpg](https://upload.wikimedia.org/wikipedia/commons/9/91/Jonas_Nigrinus%2C_Ducatus_Teschinensis.jpg)



Brak potwierdzenia istnienia obiektu.

Mapa Księstwa Cieszyńskiego (Principatus Silesiae Teschinensis) Matthäusa Schubartha z roku 1736  
[https://upload.wikimedia.org/wikipedia/commons/b/b3/Matthaeus\\_Schubarth%2C\\_Ducatus\\_Teschinensis.jpg](https://upload.wikimedia.org/wikipedia/commons/b/b3/Matthaeus_Schubarth%2C_Ducatus_Teschinensis.jpg)



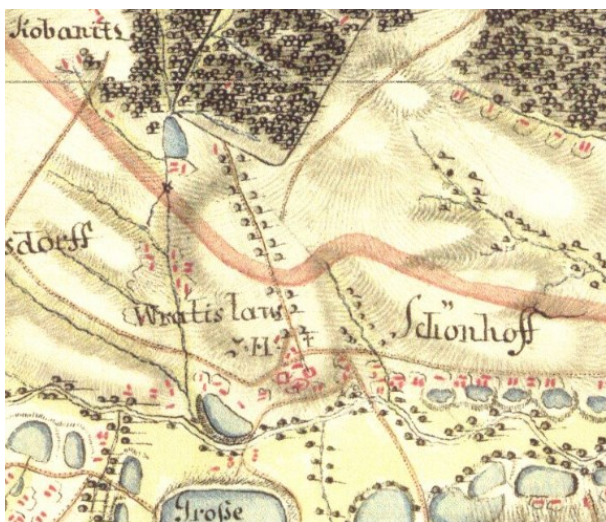


Brak potwierdzenia istnienia obiektu (niektóre źródła wskazują na dwór we Wratislawie).

Mapa józefińska (Józef II), w wersji austriackiej (pierwsze mapowanie – Josephinische Landesaufnahme): Księstwo Górno-Śląskie 1763 (Herzogtum Ober-Schlesien 1763)

[https://mapire.eu/de/map/firstsurvey-](https://mapire.eu/de/map/firstsurvey-silesia/?layers=osm%2C154&bbox=2023445.790079433%2C6415057.254895444%2C2047743.2104455833%2C6422700.957723961)

[silesia/?layers=osm%2C154&bbox=2023445.790079433%2C6415057.254895444%2C2047743.2104455833%2C6422700.957723961](https://mapire.eu/de/map/firstsurvey-silesia/?layers=osm%2C154&bbox=2023445.790079433%2C6415057.254895444%2C2047743.2104455833%2C6422700.957723961)



Brak potwierdzenia istnienia obiektu (widoczne zabudowanie w lokalizacji, na lewo od drogi).

Mapa józefińska (Józef II), w wersji czeskiej (pierwsze mapowanie – Josephinische Landesaufnahme): Księstwo Górno-Śląskie 1763 (Herzogtum Ober-Schlesien 1763)

[http://oldmaps.geolab.cz/map\\_region.pl?lang=cs&map\\_root=1vm&map\\_region=sl](http://oldmaps.geolab.cz/map_region.pl?lang=cs&map_root=1vm&map_region=sl)



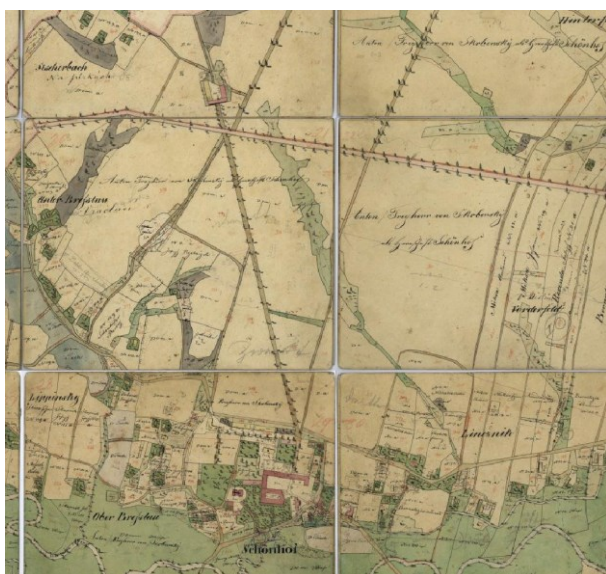


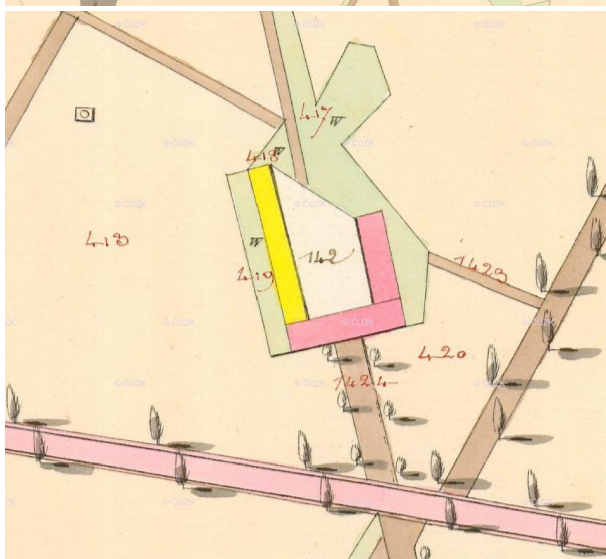
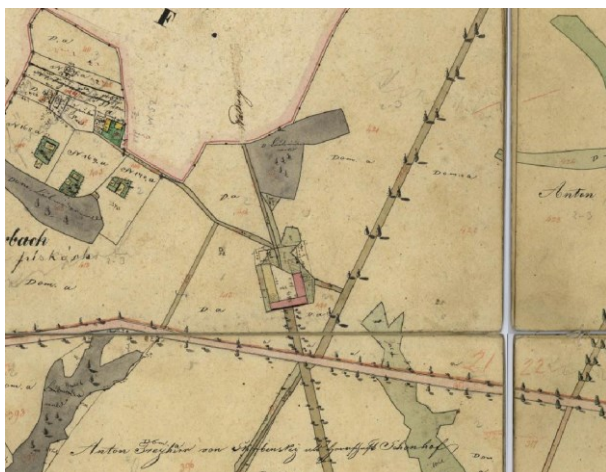
Potwierdzenie istnienia obiektu.

Mapa franciszkańska (Franciszek II/I), w wersji austriackiej (drugie mapowanie - Franziszeische Landesaufnahme): Morawy i Śląsk 1836–1842 (Mähren und Schlesien 1836–1842)

[https://mapire.eu/de/map/secondsurvey-](https://mapire.eu/de/map/secondsurvey-moravia/?layers=osm%2C62&bbox=1957740.4870870581%2C6372705.936672876%2C2152119.8500162615%2C6433855.559301017)

[moravia/?layers=osm%2C62&bbox=1957740.4870870581%2C6372705.936672876%2C2152119.8500162615%2C6433855.559301017](https://mapire.eu/de/map/secondsurvey-moravia/?layers=osm%2C62&bbox=1957740.4870870581%2C6372705.936672876%2C2152119.8500162615%2C6433855.559301017)





Potwierdzenie istnienia obiektu.  
Kataster austriacki (franciszkański)  
Tereny Czech: <https://archivnimapy.cuzk.cz>





Potwierdzenie istnienia obiektu jako Hof.

Mapa monarchii Habsburgów 1869-1887 (trzecie mapowanie - Franzisco-Josephinische Landesaufnahme) w skali 1:25000  
<https://mapire.eu/de/map/thirdsurvey25000/?layers=osm%2C129&bbox=2109361.0098719993%2C6019414.765210961%2C2133658.4302381496%2C6027058.468039478>







Potwierdzenie istnienia obiektu jako Hof.

Mapa monarchii Habsburgów 1869-1887 (trzecie mapowanie - Franzisco-Josephinische Landesaufnahme) w skali 1:25000 w wersji czeskiej

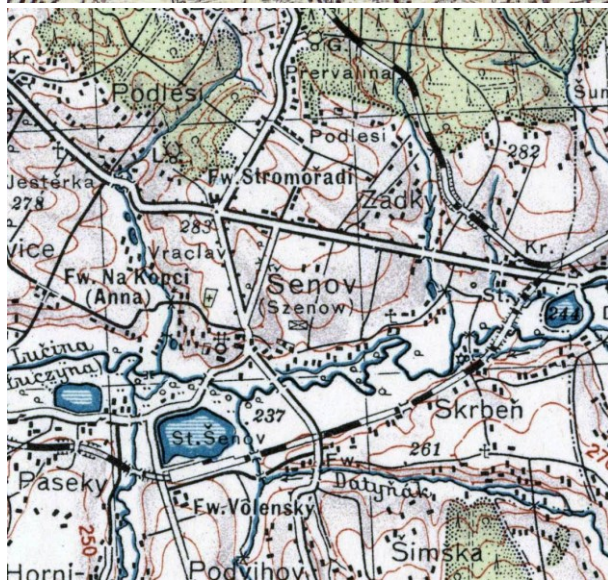
[http://oldmaps.geolab.cz/map\\_region.pl?lang=cs&map\\_root=3vm&map\\_region=25](http://oldmaps.geolab.cz/map_region.pl?lang=cs&map_root=3vm&map_region=25)



Potwierdzenie istnienia obiektu.

Mapa monarchii Habsburgów 1869-1887 (trzecie mapowanie - Franzisco-Josephinische Landesaufnahme) w skali 1:75000

<https://mapire.eu/de/map/thirdsurvey75000/?layers=osm%2C43&bbox=1901067.7191377215%2C6130849.589013578%2C1913216.4293207966%2C6134671.440427838>



Potwierdzenie obiektu jako Hof – mapa górną z 1921 r.  
lub folwark – mapa dolna z 1934 r.

Mapy polska WIG z okresu 20-lecia międzywojennego w skali

<http://igrek.amzp.pl/mapindex.php?cat=WIG100&listtype=standard&listsort=sortoption1>





## Ikonografia historyczna (przemiany architektoniczne)

-nie znaleziono

## Stan obecny

Opis: Obiekt nie istnieje.



Widok ogólny.

Google Maps





---

## **Bibliografia**

-nie znaleziono

## **Wnioski i wytyczne**

Zaleca się poszukiwanie materiału źródłowego w celu jego archiwizacji.



LP	Miejscowość	Kraj	Typ obiektu	Lokalizacja
149d.	SZONÓW cz. Šenov, dawniej również Šonov, niem. Schönhof	CZ	dwór	49.775177, 18.365001

### Folwark Wolensker Hof

**Uwagi o lokalizacji:** Szonów po raz pierwszy jest wzmiankowany w roku 1305 w dokumencie Liber foundationis episcopatus Vratislaviensis (pol. Księga uposażeń biskupstwa wrocławskiego).

**Powstanie:** występuje na mapach z XIX wieku.

**Właściciel/budowniczy:**

**Uwagi o obiekcie:**

**Obecna funkcja obiektu:** Obiekt nie istnieje.

**Typ rezydencji:** dwór. **Podtyp rezydencji:** ??

**Rejestracja:**

**Określenia:** (niem.) Hof

**Kod obiektu:** (charakterystyka obiektu niepewna)

KD\_W2 / ZD\_PZ-?? / PZ\_O-O4 / FZ\_RE / NO / D3 / F4 / E\_SZ / RS\_W-O / ZOO-P / B\_M-DC

### Analiza urbanizacyjna

Województwo (PL) Kraj (CZ)	Powiat	Gmina / Miasto	Dzielnica / Wieś
Morawsko-śląski	Ostrawa-miasto	Szonów	Szonów

**Dostępność komunikacyjna:** Obiekt znajdował się przy drodze lokalnej.

**Dostępność wizualna:** Obiekt nie istnieje.



## Potwierdzenie lokalizacji (mapy)



Brak potwierdzenia istnienia obiektu.

Mapa Księstwa Cieszyńskiego (Ducatus in Silesia superiore Teschinensis) Jonasa Nigrinusa z 1724  
[https://upload.wikimedia.org/wikipedia/commons/9/91/Jonas\\_Nigrinus%2C\\_Ducatus\\_Teschinensis.jpg](https://upload.wikimedia.org/wikipedia/commons/9/91/Jonas_Nigrinus%2C_Ducatus_Teschinensis.jpg)



Brak potwierdzenia istnienia obiektu.

Mapa Księstwa Cieszyńskiego (Principatus Silesiae Teschinensis) Matthäusa Schubartha z roku 1736  
[https://upload.wikimedia.org/wikipedia/commons/b/b3/Matthaeus\\_Schubarth%2C\\_Ducatus\\_Teschinensis.jpg](https://upload.wikimedia.org/wikipedia/commons/b/b3/Matthaeus_Schubarth%2C_Ducatus_Teschinensis.jpg)





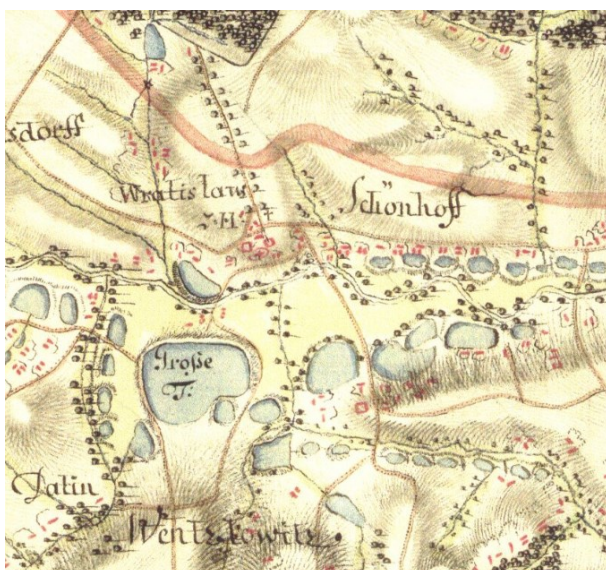



Brak potwierdzenia istnienia obiektu. W lokalizacji obiekt

Mapa józefińska (Józef II), w wersji austriackiej (pierwsze mapowanie – Josephinische Landesaufnahme): Księstwo Górno-Śląskie 1763 (Herzogtum Ober-Schlesien 1763)

[https://mapire.eu/de/map/firstsurvey-](https://mapire.eu/de/map/firstsurvey-silesia/?layers=osm%2C154&bbox=2023445.790079433%2C6415057.254895444%2C2047743.2104455833%2C6422700.957723961)

[silesia/?layers=osm%2C154&bbox=2023445.790079433%2C6415057.254895444%2C2047743.2104455833%2C6422700.957723961](https://mapire.eu/de/map/firstsurvey-silesia/?layers=osm%2C154&bbox=2023445.790079433%2C6415057.254895444%2C2047743.2104455833%2C6422700.957723961)





Brak potwierdzenia istnienia obiektu.

Mapa józefińska (Józef II), w wersji czeskiej (pierwsze mapowanie – Josephinische Landesaufnahme): Księstwo Górno-Śląskie 1763 (Herzogtum Ober-Schlesien 1763)

[http://oldmaps.geolab.cz/map\\_region.pl?lang=cs&map\\_root=1vm&map\\_region=sl](http://oldmaps.geolab.cz/map_region.pl?lang=cs&map_root=1vm&map_region=sl)

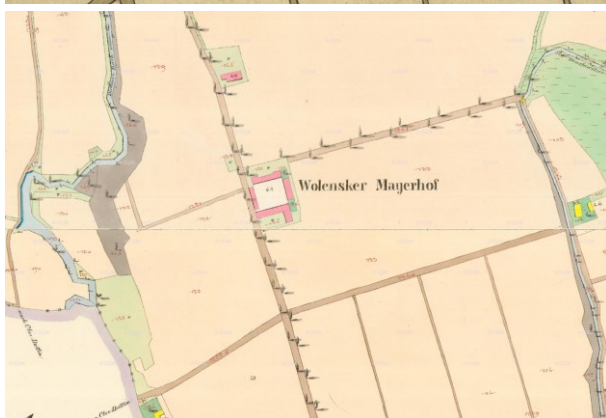


Potwierdzenie istnienia obiektu.

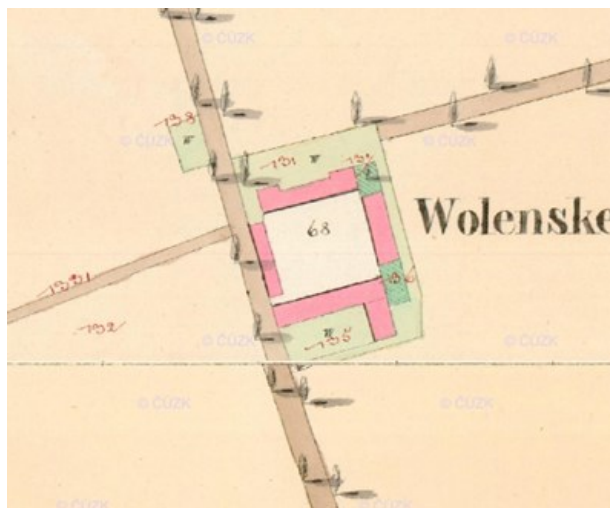
Mapa franciszkańska (Franciszek II/I), w wersji austriackiej (drugie mapowanie - Franziszeische Landesaufnahme): Morawy i Śląsk 1836–1842 (Mähren und Schlesien 1836–1842)

<https://mapire.eu/de/map/secondsurvey-moravia/?layers=osm%2C62&bbox=1957740.4870870581%2C6372705.936672876%2C2152119.8500162615%2C6433855.559301017>









Potwierdzenie istnienia obiektu.

Kataster austriacki (franciszkański)

Tereny Czech: <https://archivnimapy.cuzk.cz>



Potwierdzenie istnienia obiektu jako Hof.

Mapa monarchii Habsburgów 1869-1887 (trzecie mapowanie - Franzisco-Josephinische Landesaufnahme) w skali 1:25000  
<https://mapire.eu/de/map/thirdsurvey25000/?layers=osm%2C129&bbox=2109361.0098719993%2C6019414.765210961%2C2133658.4302381496%2C6027058.468039478>



Potwierdzenie istnienia obiektu jako Hof.

Mapa monarchii Habsburgów 1869-1887 (trzecie mapowanie - Franzisco-Josephinische Landesaufnahme) w skali 1:25000 w wersji czeskiej

[http://oldmaps.geolab.cz/map\\_region.pl?lang=cs&map\\_root=3vm&map\\_region=25](http://oldmaps.geolab.cz/map_region.pl?lang=cs&map_root=3vm&map_region=25)



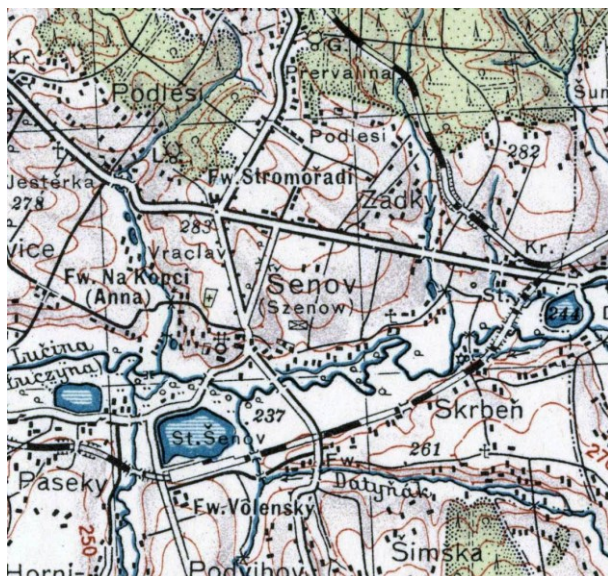


Potwierdzenie istnienia obiektu.

Mapa monarchii Habsburgów 1869-1887 (trzecie mapowanie - Franzisco-Josephinische Landesaufnahme) w skali 1:75000 <https://mapire.eu/de/map/thirdsurvey75000/?layers=osm%2C43&bbox=1901067.7191377215%2C6130849.589013578%2C1913216.4293207966%2C6134671.440427838>







Potwierdzenie obiektu jako Hof – mapa górna z 1921 r.

lub folwark – mapa dolna z 1934 r.

Mapy polska WIG z okresu 20-lecia międzywojennego w skali

<http://igrek.amzp.pl/mapindex.php?cat=WIG100&listtype=standard&listsort=sortoption1>



## Ikonografia historyczna (przemiany architektoniczne)

-nie znaleziono

## Stan obecny

Opis: Obiekt nie istnieje.





Widok ogólny.  
Google Maps

## Bibliografia

-nie znaleziono

## Wnioski i wytyczne

Zaleca się poszukiwanie materiału źródłowego w celu jego archiwizacji.





LP	Miejscowość	Kraj	Typ obiektu	Lokalizacja
150.	SZONYCHEL cz. Šunych, niem. Schönichel	CZ	dwór	49.918286, 18.360183

### Folwark Szonychel (Alt Hof)

**Uwagi o lokalizacji:** Szonychel po raz pierwszy jest wzmiankowany w roku 1486.

**Powstanie:**

**Właściciel/budowniczy:**

**Uwagi o obiekcie:**

**Obecna funkcja obiektu:** Obiekt nie istnieje.

**Typ rezydencji:** dwór. **Podtyp rezydencji:** ??

**Rejestracja:**

**Określenia:** (niem.) Hof

**Kod obiektu:** (charakterystyka obiektu niepewna)

KD\_W2 / ZD\_??-W5 / PZ\_O-04 / FZ\_RE / NO / D3 / F4 / E\_SZ / RS\_W-O / ZOO-P / B\_M-DC

### Analiza urbanizacyjna

Województwo (PL) Kraj (CZ)	Powiat	Gmina / Miasto	Dzielnica / Wieś
Morawsko-śląski	Karwina	Bogumin	Szonychel

**Dostępność komunikacyjna:** Obiekt znajdował się przy drodze lokalnej. Obecnie teren pól.

**Dostępność wizualna:** Obiekt nie istnieje.



## Potwierdzenie lokalizacji (mapy)



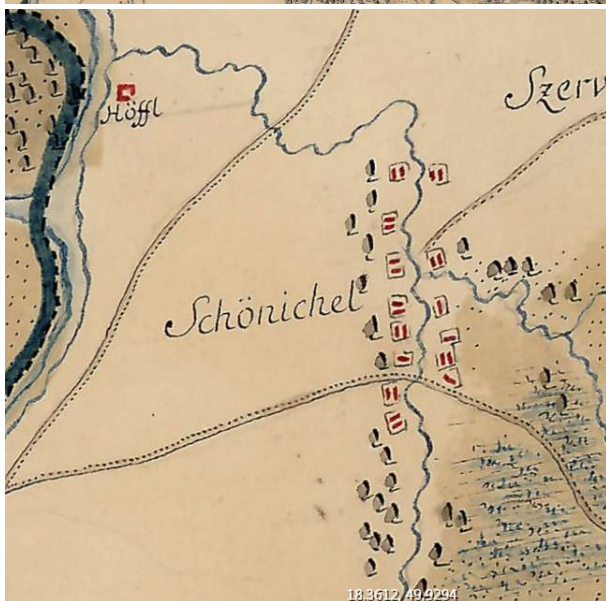
Brak potwierdzenia istnienia obiektu.

Mapa Księstwa Cieszyńskiego (Ducatus in Silesia superiore Teschinensis) Jonasa Nigrinusa z 1724  
[https://upload.wikimedia.org/wikipedia/commons/9/91/Jonas\\_Nigrinus%2C\\_Ducatus\\_Teschinensis.jpg](https://upload.wikimedia.org/wikipedia/commons/9/91/Jonas_Nigrinus%2C_Ducatus_Teschinensis.jpg)



Brak potwierdzenia istnienia obiektu.

Mapa Księstwa Cieszyńskiego (Principatus Silesiae Teschinensis) Matthäusa Schubartha z roku 1736  
[https://upload.wikimedia.org/wikipedia/commons/b/b3/Matthaeus\\_Schubarth%2C\\_Ducatus\\_Teschinensis.jpg](https://upload.wikimedia.org/wikipedia/commons/b/b3/Matthaeus_Schubarth%2C_Ducatus_Teschinensis.jpg)



Brak potwierdzenia istnienia obiektu.

Mapa józefińska (Józef II), w wersji austriackiej (pierwsze mapowanie – Josephinische Landesaufnahme): Księstwo Górno-Śląskie (Herzogtum Ober-Schlesien 1763)

<https://mapire.eu/de/map/firstsurvey-silesia/?layers=osm%2C154&bbox=2023445.790079433%2C6415057.254895444%2C2047743.2104455833%2C6422700.957723961>

957723961







Potwierdzenia istnienia obiektu.

Mapa józefińska (Józef II), w wersji czeskiej (pierwsze mapowanie – Josephinische Landesaufnahme): Księstwo Górno-Śląskie 1763 (Herzogtum Ober-Schlesien 1763)

[http://oldmaps.geolab.cz/map\\_region.pl?lang=cs&map\\_root=1vm&map\\_region=sl](http://oldmaps.geolab.cz/map_region.pl?lang=cs&map_root=1vm&map_region=sl)



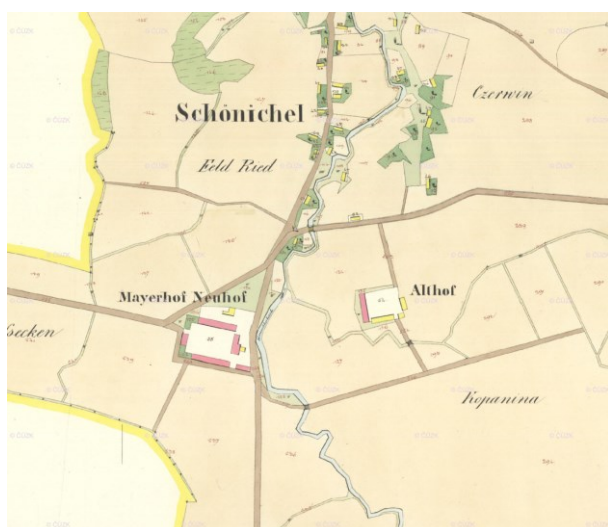


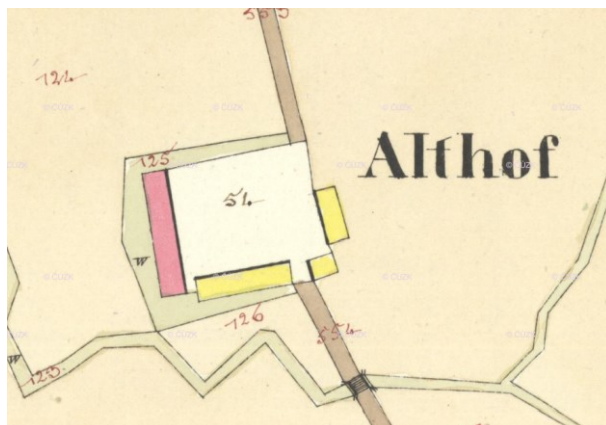
Potwierdzenie istnienia obiektu.

Mapa franciszkańska (Franciszek II/I), w wersji austriackiej (drugie mapowanie - Franziszeische Landesaufnahme): Morawy i Śląsk 1836–1842 (Mähren und Schlesien 1836–1842)

[https://mapire.eu/de/map/secondsurvey-](https://mapire.eu/de/map/secondsurvey-moravia/?layers=osm%2C62&bbox=1957740.4870870581%2C6372705.936672876%2C2152119.8500162615%2C6433855.559301017)

[moravia/?layers=osm%2C62&bbox=1957740.4870870581%2C6372705.936672876%2C2152119.8500162615%2C6433855.559301017](https://mapire.eu/de/map/secondsurvey-moravia/?layers=osm%2C62&bbox=1957740.4870870581%2C6372705.936672876%2C2152119.8500162615%2C6433855.559301017)

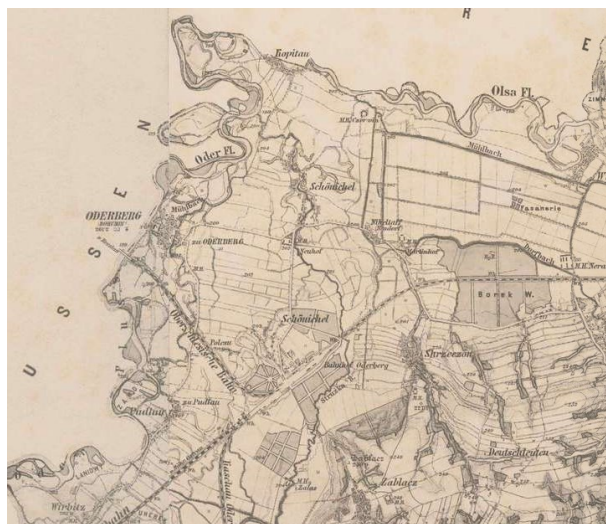




Potwierdzenie istnienia obiektu.

Kataster austriacki (franciszkański)

Tereny Czech: <https://archivnimapy.cuzk.cz>

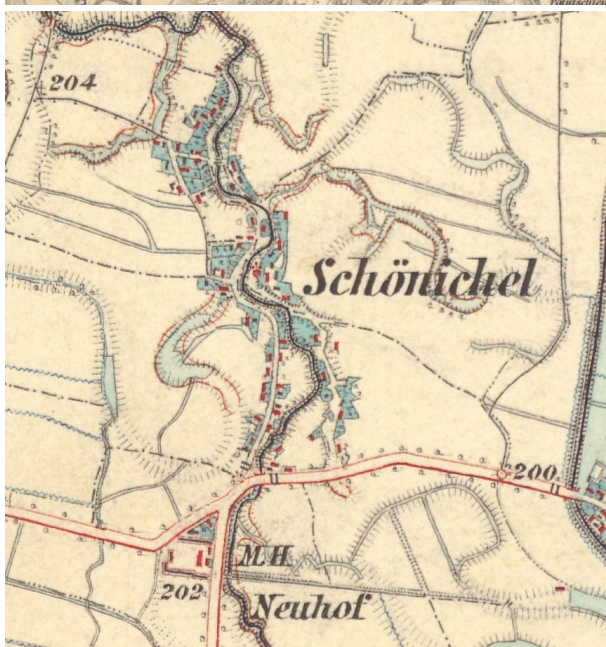


Brak potwierdzenia istnienia obiektu.

Mapa monarchii Habsburgów 1869-1887 (trzecie mapowanie - Franzisco-Josephinische Landesaufnahme) w skali 1:25000

<https://mapire.eu/de/map/thirdsurvey25000/?layers=osm%2C129&bbox=2109361.0098719993%2C6019414.765210961%2C2133658.4302381496%2C6027058.468039478>





Brak potwierdzenia istnienia obiektu.

Mapa monarchii Habsburgów 1869-1887 (trzecie mapowanie - Franzisco-Josephinische Landesaufnahme) w skali 1:25000 w wersji czeskiej

[http://oldmaps.geolab.cz/map\\_region.pl?lang=cs&map\\_root=3vm&map\\_region=25](http://oldmaps.geolab.cz/map_region.pl?lang=cs&map_root=3vm&map_region=25)

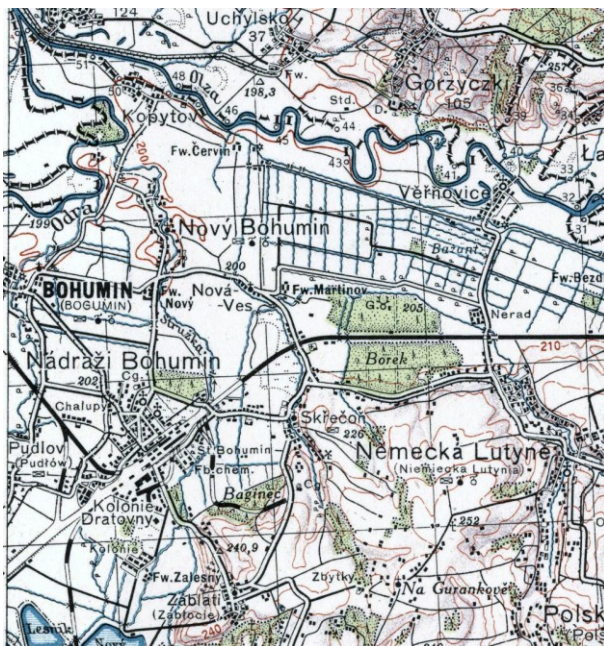


Brak potwierdzenia istnienia obiektu.

Mapa monarchii Habsburgów 1869-1887 (trzecie mapowanie - Franzisco-Josephinische Landesaufnahme) w skali 1:75000  
<https://mapire.eu/de/map/thirdsurvey75000/?layers=osm%2C43&bbox=1901067.7191377215%2C6130849.589013578%2C1913216.4293207966%2C6134671.440427838>







Brak potwierdzenie obiektu – mapa górna z 1921 r.

lub brak – mapa dolna z 1934 r.

Mapy polska WIG z okresu 20-lecia międzywojennego w skali

<http://igrek.amzp.pl/mapindex.php?cat=WIG100&listtype=standard&listsort=sortoption1>



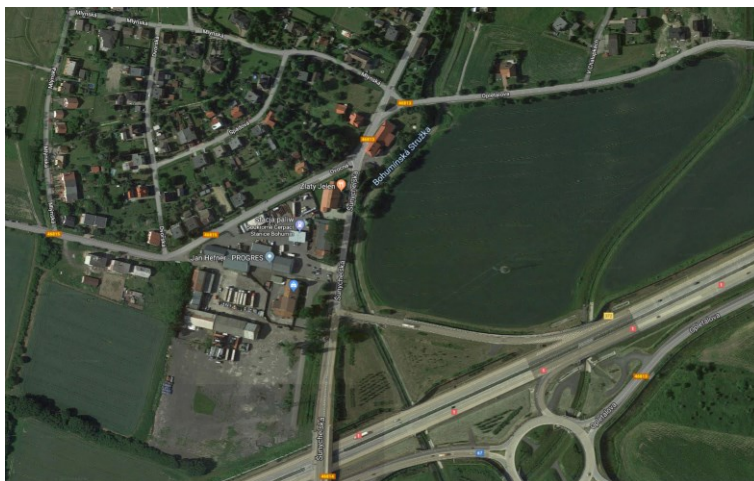


## Ikonografia historyczna (przemiany architektoniczne)

-nie znaleziono

## Stan obecny

**Opis:** Obiekt nie istnieje.



Widok ogólny.  
Google Maps

## Bibliografia

-nie znaleziono

## Wnioski i wytyczne

Zaleca się poszukiwanie materiału źródłowego w celu jego archiwizacji.



LP	Miejscowość	Kraj	Typ obiektu	Lokalizacja
150a.	SZONYCHEL cz. Šunych, niem. Schönichel	CZ	dwór	49.917395, 18.356063

### Folwark Szonychel (Neu Hof)

**Uwagi o lokalizacji:** Szonychel po raz pierwszy jest wzmiankowany w roku 1486.

**Powstanie:** występuje na mapach z XIX wieku.

**Właściciel/budowniczy:**

**Uwagi o obiekcie:**

**Obecna funkcja obiektu:** Obiekt nie istnieje.

**Typ rezydencji:** dwór. **Podtyp rezydencji:** ??

**Rejestracja:**

**Określenia:** (niem.) Hof

**Kod obiektu:** (charakterystyka obiektu niepewna)

KD\_W2 / ZD\_??-W5 / PZ\_O-04 / FZ\_RE / NO / D3 / F4 / E\_SZ / RS\_W-O / ZOO-P / B\_M-DC

### Analiza urbanizacyjna

Województwo (PL) Kraj (CZ)	Powiat	Gmina / Miasto	Dzielnica / Wieś
Morawsko-śląski	Karwina	Bogumin	Szonychel

**Dostępność komunikacyjna:** Obiekt znajdował się przy drodze lokalnej.

**Dostępność wizualna:** Obiekt nie istnieje. Obecnie znacznie przebudowany budynek w lokalizacji będący sklepem mięsnym.



## Potwierdzenie lokalizacji (mapy)



Brak potwierdzenia istnienia obiektu.

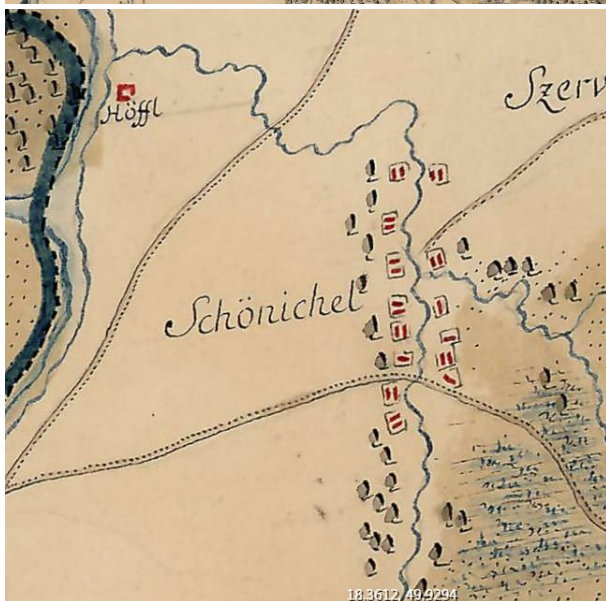
Mapa Księstwa Cieszyńskiego (Ducatus in Silesia superiore Teschinensis) Jonasa Nigrinusa z 1724  
[https://upload.wikimedia.org/wikipedia/commons/9/91/Jonas\\_Nigrinus%2C\\_Ducatus\\_Teschinensis.jpg](https://upload.wikimedia.org/wikipedia/commons/9/91/Jonas_Nigrinus%2C_Ducatus_Teschinensis.jpg)



Brak potwierdzenia istnienia obiektu.

Mapa Księstwa Cieszyńskiego (Principatus Silesiae Teschinensis) Matthäusa Schubartha z roku 1736  
[https://upload.wikimedia.org/wikipedia/commons/b/b3/Matthaeus\\_Schubarth%2C\\_Ducatus\\_Teschinensis.jpg](https://upload.wikimedia.org/wikipedia/commons/b/b3/Matthaeus_Schubarth%2C_Ducatus_Teschinensis.jpg)





Brak potwierdzenia istnienia obiektu.

Mapa józefińska (Józef II), w wersji austriackiej (pierwsze mapowanie – Josephinische Landesaufnahme): Księstwo Górno-Śląskie 1763 (Herzogtum Ober-Schlesien 1763)

<https://mapire.eu/de/map/firstsurvey-silesia/?layers=osm%2C154&bbox=2023445.790079433%2C6415057.254895444%2C2047743.2104455833%2C6422700.957723961>

957723961





Brak potwierdzenia istnienia obiektu.

Mapa józefińska (Józef II), w wersji czeskiej (pierwsze mapowanie – Josephinische Landesaufnahme): Księstwo Górno-Śląskie 1763 (Herzogtum Ober-Schlesien 1763)

[http://oldmaps.geolab.cz/map\\_region.pl?lang=cs&map\\_root=1vm&map\\_region=sl](http://oldmaps.geolab.cz/map_region.pl?lang=cs&map_root=1vm&map_region=sl)



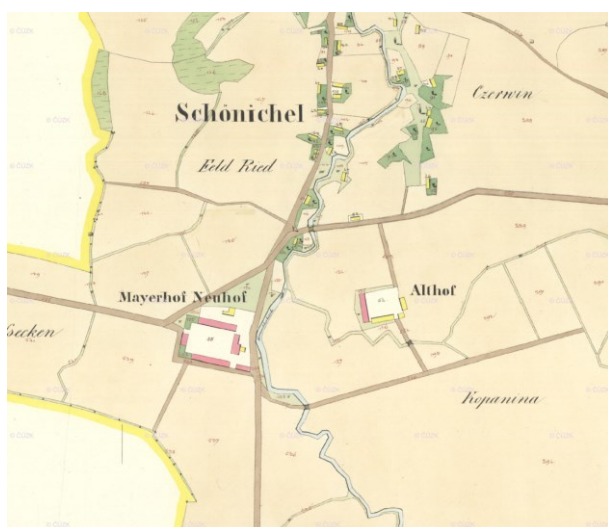


Potwierdzenie istnienia obiektu.

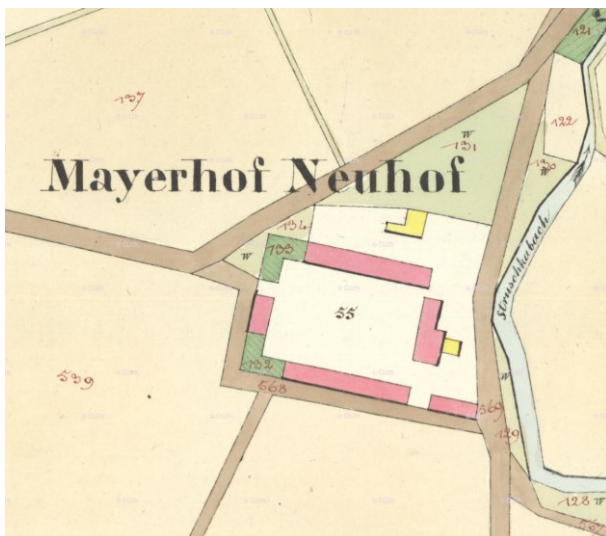
Mapa franciszkańska (Franciszek II/I), w wersji austriackiej (drugie mapowanie - Franziszeische Landesaufnahme): Morawy i Śląsk 1836–1842 (Mähren und Schlesien 1836–1842)

[https://mapire.eu/de/map/secondsurvey-](https://mapire.eu/de/map/secondsurvey-moravia/?layers=osm%2C62&bbox=1957740.4870870581%2C6372705.936672876%2C2152119.8500162615%2C6433855.559301017)

[moravia/?layers=osm%2C62&bbox=1957740.4870870581%2C6372705.936672876%2C2152119.8500162615%2C6433855.559301017](https://mapire.eu/de/map/secondsurvey-moravia/?layers=osm%2C62&bbox=1957740.4870870581%2C6372705.936672876%2C2152119.8500162615%2C6433855.559301017)



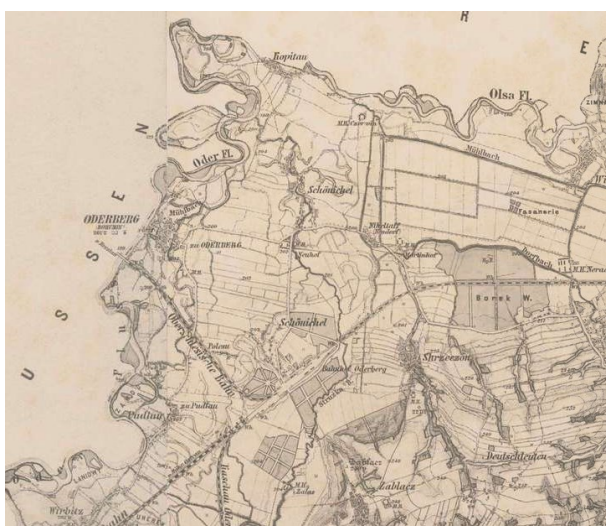




Potwierdzenie istnienia obiektu.

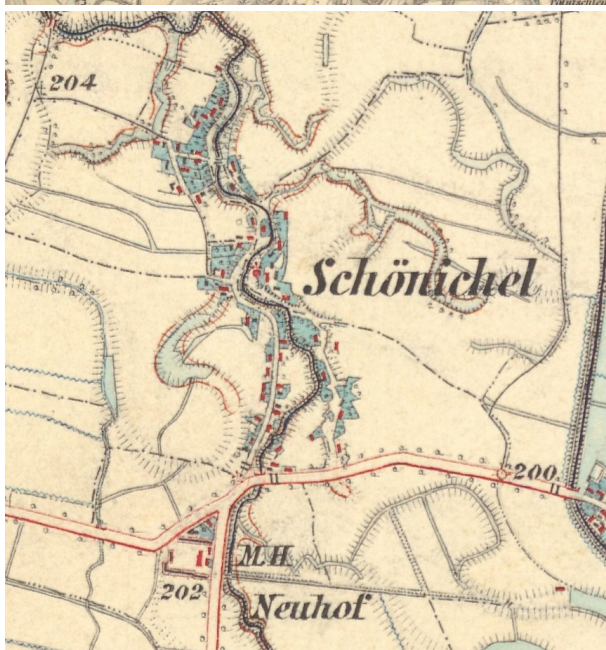
Kataster austriacki (franciszkański)

Tereny Czech: <https://archivnimapy.cuzk.cz>



Potwierdzenie istnienia obiektu.

Mapa monarchii Habsburgów 1869-1887 (trzecie mapowanie - Franzisco-Josephinische Landesaufnahme) w skali 1:25000  
<https://mapire.eu/de/map/thirdsurvey25000/?layers=osm%2C129&bbox=2109361.0098719993%2C6019414.765210961%2C2133658.4302381496%2C6027058.468039478>



Potwierdzenie istnienia obiektu.

Mapa monarchii Habsburgów 1869-1887 (trzecie mapowanie - Franzisco-Josephinische Landesaufnahme) w skali 1:25000 w wersji czeskiej

[http://oldmaps.geolab.cz/map\\_region.pl?lang=cs&map\\_root=3vm&map\\_region=25](http://oldmaps.geolab.cz/map_region.pl?lang=cs&map_root=3vm&map_region=25)



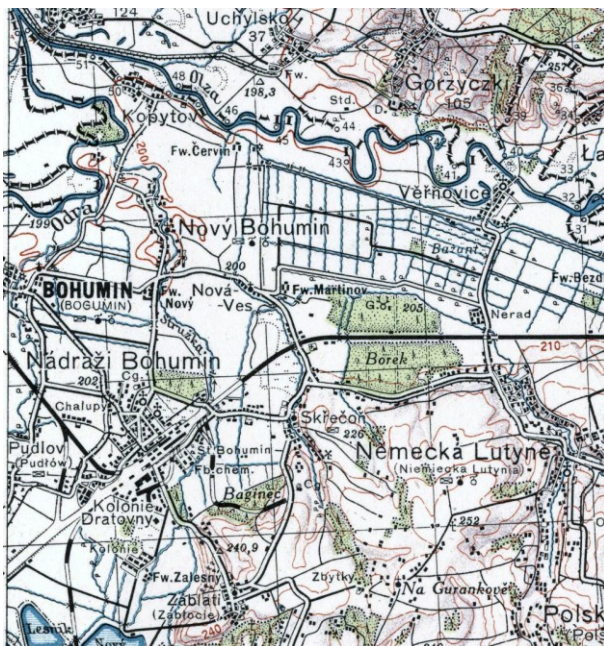


Potwierdzenie istnienia obiektu.

Mapa monarchii Habsburgów 1869-1887 (trzecie mapowanie - Franzisco-Josephinische Landesaufnahme) w skali 1:75000  
<https://mapire.eu/de/map/thirdsurvey75000/?layers=osm%2C43&bbox=1901067.7191377215%2C6130849.589013578%2C1913216.4293207966%2C6134671.440427838>







Potwierdzenie obiektu jako Hof – mapa górna z 1921 r.

lub folwark – mapa dolna z 1934 r.

Mapy polska WIG z okresu 20-lecia międzywojennego w skali

<http://igrek.amzp.pl/mapindex.php?cat=WIG100&listtype=standard&listsort=sortoption1>





## Ikonomia historyczna (przemiany architektoniczne)

-nie znaleziono

### Stan obecny

**Opis:** Obiekt nie istnieje.



Widok ogólny.

Google Maps



Obiekt w lokalizacji dworu folwarcznego (rządcówki).

Google Maps



---

## **Bibliografia**

-nie znaleziono

## **Wnioski i wytyczne**

Zaleca się poszukiwanie materiału źródłowego w celu jego archiwizacji.





LP	Miejscowość	Kraj	Typ obiektu	Lokalizacja
150b.	SZONYCHEL cz. Šunych, niem. Schönichel	CZ	dwór	49.885864, 18.357402

### Folwark Szonychel (Wald Hof, Zalas, Zalesny)

**Uwagi o lokalizacji:** Szonychel po raz pierwszy jest wzmiankowany w roku 1486.

**Powstanie:** występuje na mapach z XIX wieku.

**Właściciel/budowniczy:**

**Uwagi o obiekcie:**

**Obecna funkcja obiektu:** Obiekt nie istnieje.

**Typ rezydencji:** dwór. **Podtyp rezydencji:** ??

**Rejestracja:**

**Określenia:** (niem.) Hof

**Kod obiektu:** (charakterystyka obiektu niepewna)

KD\_W2 / ZD\_??-W5 / PZ\_O-04 / FZ\_RE / NO / D3 / F4 / E\_SZ / RS\_W-O / ZOO-P / B\_M-DC

### Analiza urbanizacyjna

Województwo (PL) Kraj (CZ)	Powiat	Gmina / Miasto	Dzielnica / Wieś
Morawsko-śląski	Karwina	Bogumin	Szonychel

**Dostępność komunikacyjna:** Obiekt znajdował się przy drodze lokalnej.

**Dostępność wizualna:** Obiekt nie istnieje.



Potwierdzenie lokalizacji (mapy)



Brak potwierdzenia istnienia obiektu.

Mapa Księstwa Cieszyńskiego (Ducatus in Silesia superiore Teschinensis) Jonasa Nigrinusa z 1724  
[https://upload.wikimedia.org/wikipedia/commons/9/91/Jonas\\_Nigrinus%2C\\_Ducatus\\_Teschinensis.jpg](https://upload.wikimedia.org/wikipedia/commons/9/91/Jonas_Nigrinus%2C_Ducatus_Teschinensis.jpg)

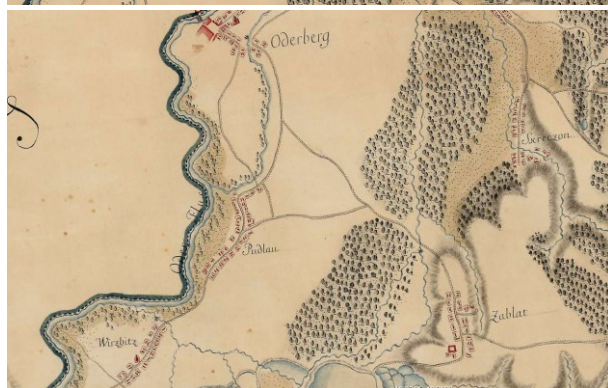




Brak potwierdzenia istnienia obiektu.

Mapa Księstwa Cieszyńskiego (Principatus Silesiae Teschinensis) Matthäusa Schubartha z roku 1736

[https://upload.wikimedia.org/wikipedia/commons/b/b3/Matthaeus\\_Schubarth%2C\\_Ducatus\\_Teschinensis.jpg](https://upload.wikimedia.org/wikipedia/commons/b/b3/Matthaeus_Schubarth%2C_Ducatus_Teschinensis.jpg)



Brak potwierdzenia istnienia obiektu.

Mapa józefińska (Józef II), w wersji austriackiej (pierwsze mapowanie – Josephinische Landesaufnahme): Księstwo Górno-Śląskie 1763 (Herzogtum Ober-Schlesien 1763)

<https://mapire.eu/de/map/firstsurvey-silesia/?layers=osm%2C154&bbox=2023445.790079433%2C6415057.254895444%2C2047743.2104455833%2C6422700.957723961>

<https://mapire.eu/de/map/firstsurvey-silesia/?layers=osm%2C154&bbox=2023445.790079433%2C6415057.254895444%2C2047743.2104455833%2C6422700.957723961>





Brak potwierdzenia istnienia obiektu.

Mapa józefińska (Józef II), w wersji czeskiej (pierwsze mapowanie – Josephinische Landesaufnahme): Księstwo Górno-Śląskie 1763 (Herzogtum Ober-Schlesien 1763)

[http://oldmaps.geolab.cz/map\\_region.pl?lang=cs&map\\_root=1vm&map\\_region=sl](http://oldmaps.geolab.cz/map_region.pl?lang=cs&map_root=1vm&map_region=sl)





Potwierdzenie istnienia obiektu.

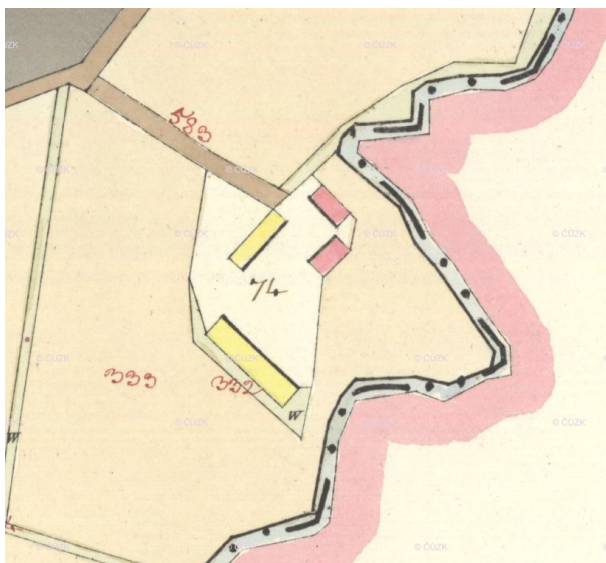
Mapa franciszkańska (Franciszek II/I), w wersji austriackiej (drugie mapowanie - Franziszeische Landesaufnahme): Morawy i Śląsk 1836–1842 (Mähren und Schlesien 1836–1842)

[https://mapire.eu/de/map/secondsurvey-](https://mapire.eu/de/map/secondsurvey-moravia/?layers=osm%2C62&bbox=1957740.4870870581%2C6372705.936672876%2C2152119.8500162615%2C6433855.559301017)

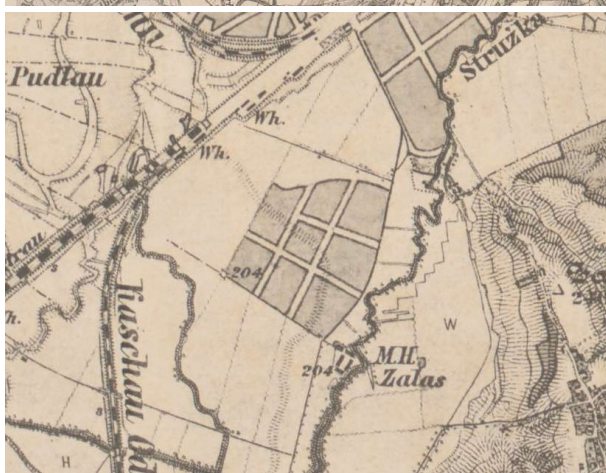
[moravia/?layers=osm%2C62&bbox=1957740.4870870581%2C6372705.936672876%2C2152119.8500162615%2C6433855.559301017](https://mapire.eu/de/map/secondsurvey-moravia/?layers=osm%2C62&bbox=1957740.4870870581%2C6372705.936672876%2C2152119.8500162615%2C6433855.559301017)







Potwierdzenie istnienia obiektu.  
Kataster austriacki (franciszkański)  
Tereny Czech: <https://archivnimapy.cuzk.cz>

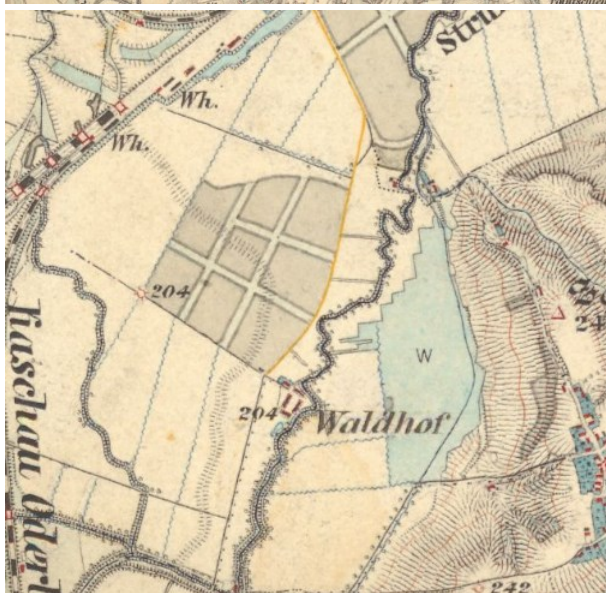






Potwierdzenie istnienia obiektu.

Mapa monarchii Habsburgów 1869-1887 (trzecie mapowanie - Franzisco-Josephinische Landesaufnahme) w skali 1:25000  
<https://mapire.eu/de/map/thirdsurvey25000/?layers=osm%2C129&bbox=2109361.0098719993%2C6019414.765210961%2C2133658.4302381496%2C6027058.468039478>





Potwierdzenie istnienia obiektu.

Mapa monarchii Habsburgów 1869-1887 (trzecie mapowanie - Franzisco-Josephinische Landesaufnahme) w skali 1:25000 w wersji czeskiej

[http://oldmaps.geolab.cz/map\\_region.pl?lang=cs&map\\_root=3vm&map\\_region=25](http://oldmaps.geolab.cz/map_region.pl?lang=cs&map_root=3vm&map_region=25)

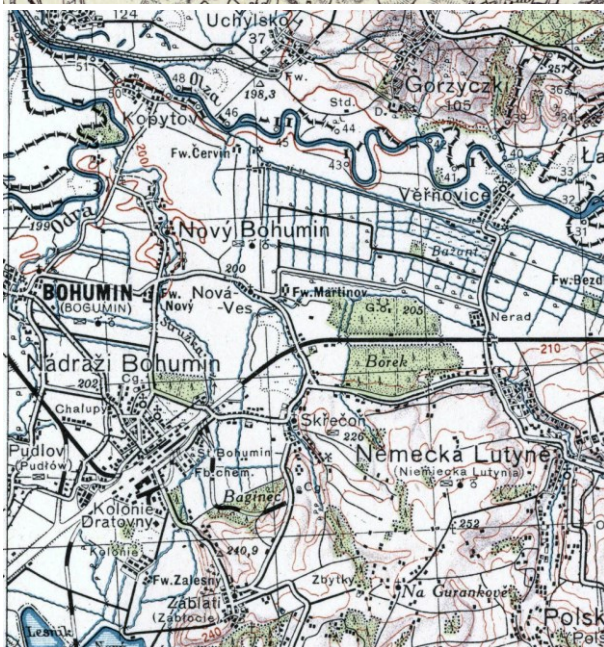
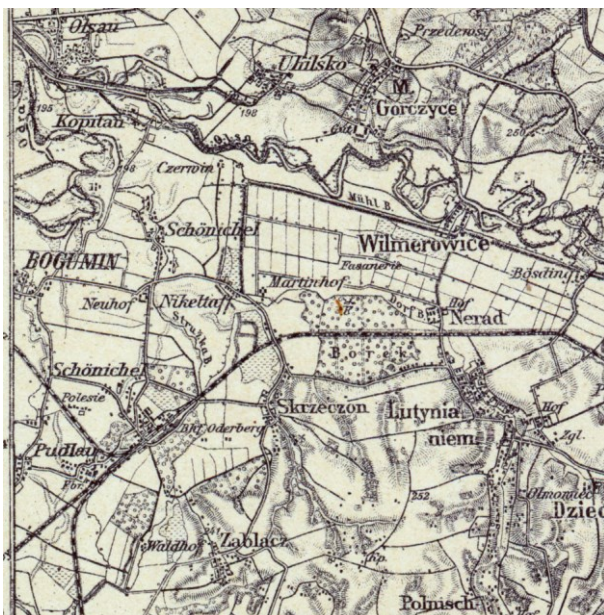


Potwierdzenie istnienia obiektu.

Mapa monarchii Habsburgów 1869-1887 (trzecie mapowanie - Franzisco-Josephinische Landesaufnahme) w skali 1:75000

<https://mapire.eu/de/map/thirdsurvey75000/?layers=osm%2C43&bbox=1901067.7191377215%2C6130849.589013578%2C1913216.4293207966%2C6134671.440427838>





Potwierdzenie obiektu jako Hof – mapa górna z 1921 r.

lub folwark – mapa dolna z 1934 r.

Mapy polska WIG z okresu 20-lecia międzywojennego w skali

<http://igrek.amzp.pl/mapindex.php?cat=WIG100&listtype=standard&listsort=sortoption1>





## Ikografia historyczna (przemiany architektoniczne)

-nie znaleziono

## Stan obecny

**Opis:** Obiekt nie istnieje.



Widok ogólny.

Google Maps

## Bibliografia

-nie znaleziono

## Wnioski i wytyczne

Zaleca się poszukiwanie materiału źródłowego w celu jego archiwizacji.



LP	Miejscowość	Kraj	Typ obiektu	Lokalizacja
151.	SZUMBARK cz. Šumbark, niem. Schumbarg	CZ	dwór	49.787415, 18.415087

### Dwór obronny Szumbark

**Uwagi o lokalizacji:** Szumbark po raz pierwszy jest wzmiankowany w roku 1430.

**Powstanie:** prawdopodobnie XV wiek.

**Właściciel/budowniczy:**

**Uwagi o obiekcie:** Udokumentowany do roku 1588.

**Obecna funkcja obiektu:** Obiekt nie istnieje.

**Typ rezydencji:** dwór. **Podtyp rezydencji:** ??

**Rejestracja:**

**Określenia:** (cz.) tvrz

**Kod obiektu:** (charakterystyka obiektu niepewna)

KD\_W2 / ZD\_DRO-W5 / PZ\_B / FZ\_GO / O2 / D2/D3 / F3 / E\_SZ / RS\_W-O / ZOO-P / B\_K-DR

### Analiza urbanistyczna

Województwo (PL) Kraj (CZ)	Powiat	Gmina / Miasto	Dzielnica / Wieś
Morawsko-śląski	Karwina	Hawierzów	Szumbark

**Dostępność komunikacyjna:** Obiekt znajdował się przy drodze lokalnej.

**Dostępność wizualna:** Obiekt nie istnieje.



## Potwierdzenie lokalizacji (mapy)

- brak źródeł tego typu

## Ikonografia historyczna (przemiany architektoniczne)

- nie znaleziono

## Stan obecny

**Opis:** Obecnie barokowy dwór po wielu przebudowach będący w trakcie rozbiórki.



Widok ogólny

Google Maps

## Bibliografia

<https://www.hrady.cz/index.php?OID=683>

## Wnioski i wytyczne

Jedynym źródłem bardziej pogłębionej analizy obiektu mogą być prace archeologiczne.





LP	Miejscowość	Kraj	Typ obiektu	Lokalizacja
151a.	SZUMBARK cz. Šumbark, niem. Schumbarg	CZ	dwór	49.787415, 18.415087

### Pałac Szumbark

**Uwagi o lokalizacji:** Szumbark po raz pierwszy jest wzmiankowany w roku 1430.

**Powstanie:** niedługo po roku 1686.

**Właściciel/budowniczy:** Jan Rymultovský z Kornic

**Uwagi o obiekcie:** Pierwotnie w stylu barokowym. W roku 1803 przebudowany w stylu klasycystycznym. W roku 1823 roku w zamkowej pralni wybuchł pożar, który pochłonął zabudowania gospodarcze, doszczętnie zniszczył drewniany kościół św. Katarzyna z drewnianym korytarzem, który łączył go z zamkiem i uszkodził sam pałac. Po pożarze pałac odbudowano w stylu empire. Zbudowano nowe budynki gospodarcze, a kościół zbudowano w innej lokalizacji. W roku 1845 pałac przestał pełnić funkcję dworu i był wykorzystywany wyłącznie przez administrację majątku oraz na mieszkania dla urzędników.

**Obecna funkcja obiektu:** Obiekt istnieje. Hotel

**Typ rezydencji:** dwór. **Podtyp rezydencji:** kasztel

**Rejestracja:**

**Określenia:** (niem.) Schloss

**Kod obiektu:** (charakterystyka obiektu niepewna)

KD\_W2 / ZD\_KS-W5 / PZ\_O-O4 / FZ\_RE / NO / D3 / F4 / E\_SZ / RS\_W-O / ZOO-P / B\_M-DC

### Analiza urbanizacyjna

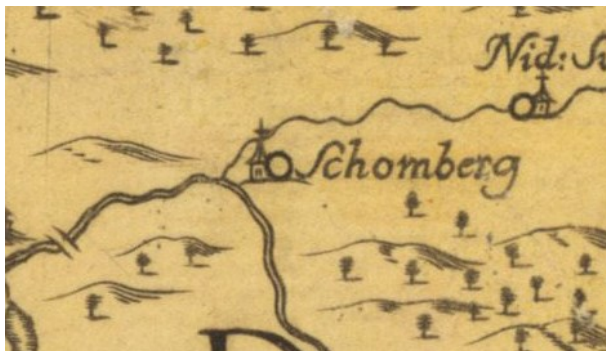
Województwo (PL) Kraj (CZ)	Powiat	Gmina / Miasto	Dzielnica / Wieś
Morawsko-śląski	Karwina	Hawierzów	Szumbark

**Dostępność komunikacyjna:** Obiekt znajduje się przy drodze lokalnej.

**Dostępność wizualna:** Obiekt istnieje. Obiekt hotelowy



## Potwierdzenie lokalizacji (mapy)



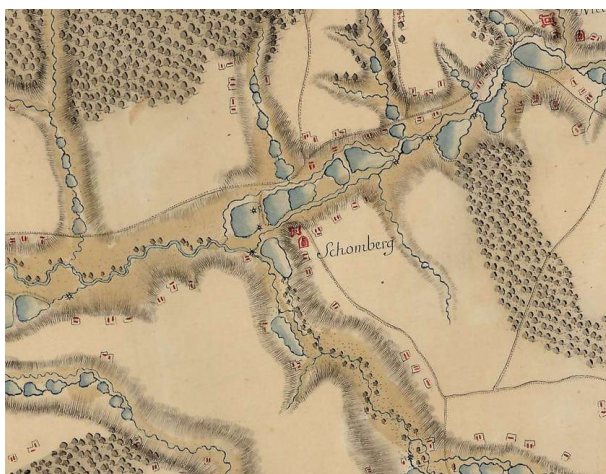
Brak potwierdzenia istnienia obiektu.

Mapa Księstwa Cieszyńskiego (Ducatus in Silesia superiore Teschinensis) Jonasa Nigrinusa z 1724  
[https://upload.wikimedia.org/wikipedia/commons/9/91/Jonas\\_Nigrinus%2C\\_Ducatus\\_Teschinensis.jpg](https://upload.wikimedia.org/wikipedia/commons/9/91/Jonas_Nigrinus%2C_Ducatus_Teschinensis.jpg)



Potwierdzenia istnienia obiektu.

Mapa Księstwa Cieszyńskiego (Principatus Silesiae Teschinensis) Matthäusa Schubartha z roku 1736  
[https://upload.wikimedia.org/wikipedia/commons/b/b3/Matthaeus\\_Schubarth%2C\\_Ducatus\\_Teschinensis.jpg](https://upload.wikimedia.org/wikipedia/commons/b/b3/Matthaeus_Schubarth%2C_Ducatus_Teschinensis.jpg)





Brak potwierdzenia istnienia obiektu.

Mapa józefińska (Józef II), w wersji austriackiej (pierwsze mapowanie – Josephinische Landesaufnahme): Księstwo Górno-Śląskie 1763 (Herzogtum Ober-Schlesien 1763)

[https://mapire.eu/de/map/firstsurvey-](https://mapire.eu/de/map/firstsurvey-silesia/?layers=osm%2C154&bbox=2023445.790079433%2C6415057.254895444%2C2047743.2104455833%2C6422700.957723961)

[silesia/?layers=osm%2C154&bbox=2023445.790079433%2C6415057.254895444%2C2047743.2104455833%2C6422700.957723961](https://mapire.eu/de/map/firstsurvey-silesia/?layers=osm%2C154&bbox=2023445.790079433%2C6415057.254895444%2C2047743.2104455833%2C6422700.957723961)



Potwierdzenia istnienia obiektu.

Mapa józefińska (Józef II), w wersji czeskiej (pierwsze mapowanie – Josephinische Landesaufnahme): Księstwo Górno-Śląskie 1763 (Herzogtum Ober-Schlesien 1763)

[http://oldmaps.geolab.cz/map\\_region.pl?lang=cs&map\\_root=1vm&map\\_region=sl](http://oldmaps.geolab.cz/map_region.pl?lang=cs&map_root=1vm&map_region=sl)





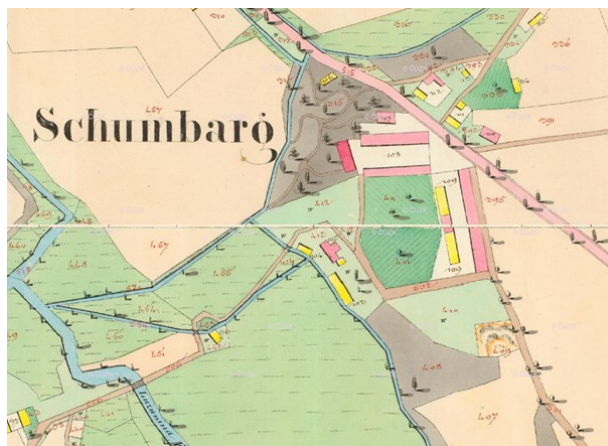
Potwierdzenie istnienia obiektu.

Mapa franciszkańska (Franciszek II/I), w wersji austriackiej (drugie mapowanie - Franziszeische Landesaufnahme): Morawy i Śląsk 1836–1842 (Mähren und Schlesien 1836–1842)

[https://mapire.eu/de/map/secondsurvey-](https://mapire.eu/de/map/secondsurvey-moravia/?layers=osm%2C62&bbox=1957740.4870870581%2C6372705.936672876%2C2152119.8500162615%2C6433855.559301017)

[moravia/?layers=osm%2C62&bbox=1957740.4870870581%2C6372705.936672876%2C2152119.8500162615%2C6433855.559301017](https://mapire.eu/de/map/secondsurvey-moravia/?layers=osm%2C62&bbox=1957740.4870870581%2C6372705.936672876%2C2152119.8500162615%2C6433855.559301017)





Potwierdzenie istnienia obiektu.

Kataster austriacki (franciszkański)

Tereny Czech: <https://archivnimapy.cuzk.cz>



Potwierdzenie istnienia obiektu.

Mapa monarchii Habsburgów 1869-1887 (trzecie mapowanie - Franzisco-Josephinische Landesaufnahme) w skali 1:25000  
<https://mapire.eu/de/map/thirdsurvey25000/?layers=osm%2C129&bbox=2109361.0098719993%2C6019414.765210961%2C2133658.4302381496%2C6027058.468039478>

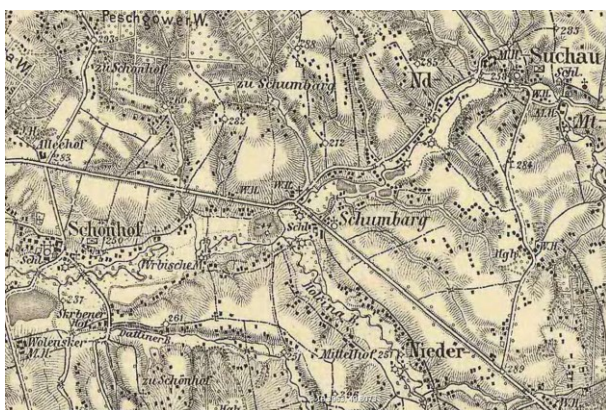




Potwierdzenie istnienia obiektu.

Mapa monarchii Habsburgów 1869-1887 (trzecie mapowanie - Franzisco-Josephinische Landesaufnahme) w skali 1:25000 w wersji czeskiej

[http://oldmaps.geolab.cz/map\\_region.pl?lang=cs&map\\_root=3vm&map\\_region=25](http://oldmaps.geolab.cz/map_region.pl?lang=cs&map_root=3vm&map_region=25)



Potwierdzenie istnienia obiektu.

Mapa monarchii Habsburgów 1869-1887 (trzecie mapowanie - Franzisco-Josephinische Landesaufnahme) w skali 1:75000

<https://mapire.eu/de/map/thirdsurvey75000/?layers=osm%2C43&bbox=1901067.7191377215%2C6130849.589013578%2C1913216.4293207966%2C6134671.440427838>





Potwierdzenie obiektu jako Schloss – mapa górna z 1921 r.

lub dwór – mapa dolna z 1934 r.

Mapy polska WIG z okresu 20-lecia międzywojennego w skali

<http://igrek.amzp.pl/mapindex.php?cat=WIG100&listtype=standard&listsort=sortoption1>



**Ikonomia historyczna (przemiany architektoniczne)**




Widok dworu pałacowego (początek XX wieku).  
Ze zbiorów Mariusza Makowskiego



Widok dziedzińca pałacu (prawdopodobnie rok 1908).  
<https://havirov.wgz.cz/rubriky/sumbark/fotogalerie>






Pocztówka z widokiem pałacu w roku 1921.  
<https://havirov.wgz.cz/rubriky/sumbark/dobove-pohlednice/sumbark>



Widok pałacu w roku 1921.  
Ze zbiorów Mariusza Makowskiego







Widok pałacu na innej pocztówce (prawdopodobnie rok 1921).  
Ze zbiorów Mariusza Makowskiego



Widok dworu pałacowego w roku 1921.  
<http://havirov-historie.cz/pohlednice-sumbarku>



Widok pałacu w roku 1956.  
<http://havirov-historie.cz/vzpominky-karla-jasioka/5.cast-na-zameckem-dvore>



Widok pałacu (lata 50-te XX wieku, prawdopodobnie rok 1956).

<http://havirov-historie.cz/vzpominky-karla-jasioka/5.cast-na-zameckem-dvore>

[https://commons.wikimedia.org/wiki/Category:Castle\\_in\\_Hav%C3%AD%C5%99ov](https://commons.wikimedia.org/wiki/Category:Castle_in_Hav%C3%AD%C5%99ov)




Widok budynku dworskiego w roku 1956.

[https://commons.wikimedia.org/wiki/Category:Castle\\_in\\_Hav%C3%AD%C5%99ov](https://commons.wikimedia.org/wiki/Category:Castle_in_Hav%C3%AD%C5%99ov)



Widok pałacu w roku 1963.  
Ze zbiorów Mariusza Makowskiego



Widok pałacu w roku 1963 (rysunek).  
Ze zbiorów Mariusza Makowskiego







Widok pałacu (lata 50-te XX wieku, prawdopodobnie rok 1956).  
<http://havirov-historie.cz/vzpominky-karla-jasioka/5.cast-na-zameckem-dvore>



Widok budynku dworskiego w roku 1965.  
[https://commons.wikimedia.org/wiki/Category:Castle\\_in\\_Hav%C3%AD%C5%99ov](https://commons.wikimedia.org/wiki/Category:Castle_in_Hav%C3%AD%C5%99ov)



Widok pałacu w roku 1966.  
Ze zbiorów Mariusza Makowskiego



Widok pałacu w roku 1994.  
Ze zbiorów Mariusza Makowskiego



Remont pałacu w roku 1997.  
Ze zbiorów Mariusza Makowskiego





## Stan obecny

Opis: Obiekt istnieje.



Widok ogólny.

Google Maps





Widok pałacu współcześnie.

Google Maps



Widok tylnej (zachodniej) elewacji pałacu w roku 2005 (fot J. Tesarczyk).

Ze zbiorów Mariusza Makowskiego



---

## Bibliografia

<https://www.hrady.cz/index.php?OID=683>

[http://www.soupispamatek.com/okres\\_tesin/foto/sumbark/sumbark.htm](http://www.soupispamatek.com/okres_tesin/foto/sumbark/sumbark.htm)

[https://cs.wikipedia.org/wiki/%C5%A0umbark\\_\(z%C3%A1mek\)](https://cs.wikipedia.org/wiki/%C5%A0umbark_(z%C3%A1mek))

A. Sobek, Obec a panství Šumbark ve Slezsku : obrázek doby minulé a přítomné, Polygrafie, Moravská Ostrava 1925

M. Makowski: Szlacheckie siedziby na Śląsku Cieszyńskim. Cieszyn: Regio/Muzeum Śląska Cieszyńskiego, 2005, s. 278-283.

## Wnioski i wytyczne

Zaleca się poszukiwanie materiału źródłowego w celu jego archiwizacji.



LP	Miejscowość	Kraj	Typ obiektu	Lokalizacja
152.	ŚLĄSKA (POLSKA) OSTRAWA cz. Polska/Slezská Ostrava, niem. Polnisch/Schlesisch Ostrau	CZ	zamek	49.830278, 18.299662

### Gród Ostrawa

**Uwagi o lokalizacji:** Polska Ostrawa jest po raz pierwszy wzmiankowana w roku 1229. Po założeniu Morawskiej Ostrawy, co stało się pomiędzy 1268 a 1278, dla odróżnienia od niej prawobrzeżną Ostrawę zaczęto nazywać Słowiańską, a od XVI wieku Polską

**Powstanie:** 2-ga połowa XIII wieku (po 1261 roku).

**Właściciel/budowniczy:** książęta opolscy.

**Uwagi o obiekcie:** Pierwotnie był grodem z piętrowym budynkiem i wieżą bramną. Gród zyskał niedługo na znaczeniu i dlatego wkrótce (koniec XIII wieku) zamiast wałów zbudowano mur o wysokości 4 i szerokości 2,5 metra.

**Obecna funkcja obiektu:** obiekt istnieje. Obecnie ośrodek kultury.

**Typ rezydencji:** zamek. **Podtyp rezydencji:** gród.

**Rejestracja:**

**Określenia:** (pl.) gród

**Kod obiektu:** (charakterystyka obiektu niepewna)

KZ\_P1 / ZZ\_G-W5 / PZ\_B / FZ\_GO / O1 / D1 / F2 / E\_SZ / RS\_M-S / ZZZ-P / B\_D-??

### Analiza urbanistyczna

Województwo (PL) Kraj (CZ)	Powiat	Gmina / Miasto	Dzielnica / Wieś
Morawsko-śląskie	Ostrawa-miasto	Ostrawa	Śląska Ostrawa

**Dostępność komunikacyjna:** Obiekt nie istnieje. Przebudowany na zamek.

**Dostępność wizualna:** Obiekt nie istnieje.





## Potwierdzenie lokalizacji (mapy)


- brak źródeł tego typu

## Ikonografia historyczna (przemiany architektoniczne)

-nie znaleziono

## Stan obecny

Opis: Obiekt nie istnieje.



Widok ogólny  
Google Maps



## Bibliografia

- <http://heraldikus.wz.cz/clanky/slezskaostrava.htm>  
[https://encyklopedie.ostrava.cz/home-mmo/?acc=profil\\_domu&load=3&qt=&qc=](https://encyklopedie.ostrava.cz/home-mmo/?acc=profil_domu&load=3&qt=&qc=)  
<https://www.slezskoostravskyhrad.cz/>  
[https://pl.wikipedia.org/wiki/Zamek\\_w\\_%C5%9A%C4%85skiej\\_Ostrawie](https://pl.wikipedia.org/wiki/Zamek_w_%C5%9A%C4%85skiej_Ostrawie)  
<https://severnimorava.travel/pl/co-delat/pamatky/hrady-a-zamky/slezskoostravsky-hrad-v-ostrave>  
<https://www.ostravainfo.cz/cz/objevuj-ostravu/top-10/611-slezskoostravsky-hrad.html>  
<https://medievalheritage.eu/pl/strona-glowna/zabytki/czechy/slezska-ostrava-zamek/>  
<https://www.hrady.cz/?OID=1360>  
<https://pamatkovykatalog.cz/slezskoostravsky-hrad-zricenina-13230348>
- M. Makowski: Szlacheckie siedziby na Śląsku Cieszyńskim. Cieszyn: Regio/Muzeum Śląska Cieszyńskiego, 2005, s. 234-241.
- O. Šalek: Slezskoostravský hrad. Aneb Významná ostravská památka v zrcadle dějin a pověstí. Repronis, Ostrava 2004 (reprint).
- R. Vojkovský: Slezská Ostrava - Zřícenina hradu-zámku v Ostravě, Řada vlastivědných průvodců "Putujme po hradech a zámcích 53, Nakladatelství Miroslav Bitter – PUTUJME, 2012.
- P. Káňa, Dvacet pět rozhledů Severní Moravy a Slezska, E-knihy jedou, 2014, s.56.
- M. Plaček, Hrady a zámky na Moravě a ve Slezsku, Nakladatelství LIBRI, 1996, s.315-316.
- F. Musil, M. Plaček, J. Úlovec, Zaniklé hrady, zámky a tvrze Čech, Moravy a Slezska po roce 1945, Nakladatelství Libri, 2005, s.166-168.

## Wnioski i wytyczne

- brak



LP	Miejscowość	Kraj	Typ obiektu	Lokalizacja
152a.	ŚLĄSKA (POLSKA) OSTRAWA cz. Polska/Slezská Ostrava, niem. Polnisch/Schlesisch Ostrau	CZ	zamek	49.830278, 18.299662

### Zamek Ostrawa

**Uwagi o lokalizacji:** Polska Ostrawa jest po raz pierwszy wzmiankowana w roku 1229.

**Powstanie:** koniec XIII wieku (pierwsza pisemna wzmianka w 1297).

**Właściciel/budowniczy:**

**Uwagi o obiekcie:** W 1508 zamek kupił Jan Sedlnický z Choltic herbu Odrowąż i przebudował w latach 1534-1548 na reprezentacyjny renesansowy pałac. W 1714 roku zamek i majątek przeszedł z rąk rodziny Sedlickich na Jindřicha Viléma, hrabiego VIček (Wilczek), którego potomkowie posiadali Ostrawę aż do 1945 roku. Nie mieszkali oni jednak na zamku, a umieścili w nim jedynie administratora i personel pomocniczy. Z tego powodu budowla zaczęła podupadać, co pogłębiły szkody górnicze, związane z rozpoczęciem masowego wydobycia węgla. W 1848 roku z powodu zagrożenia zawaleniem zburzono główne pomieszczenie reprezentacyjne zamku, tzw. Salę Rycerską. Do niemal całkowitej ruiny doprowadził zamek pożar z 1872 roku, po którym co prawda zaczęto naprawy, lecz jednocześnie obniżono wszystkie zabudowania.

**Obecna funkcja obiektu:** obiekt istnieje. Obecnie ośrodek kultury.

**Typ rezydencji:** zamek. **Podtyp rezydencji:** zamek.

**Rejestracja:**

**Określenia:** (pl.) zamek

**Kod obiektu:** (charakterystyka obiektu niepewna)

KZ\_P1 / ZZ\_Z-W5 / PZ\_B / FZ\_GO / O1 / D2 / F3 / E\_SZ / RS\_M-S / ZZZ-P / B\_K-DC

### Analiza urbanistyczna

Województwo (PL) Kraj (CZ)	Powiat	Gmina / Miasto	Dzielnica / Wieś
Morawsko-śląskie	Ostrawa-miasto	Ostrawa	Śląska Ostrawa

**Dostępność komunikacyjna:** Obiekt nie istnieje. Przebudowany na pałac ziemiański.

**Dostępność wizualna:** Obiekt nie istnieje.



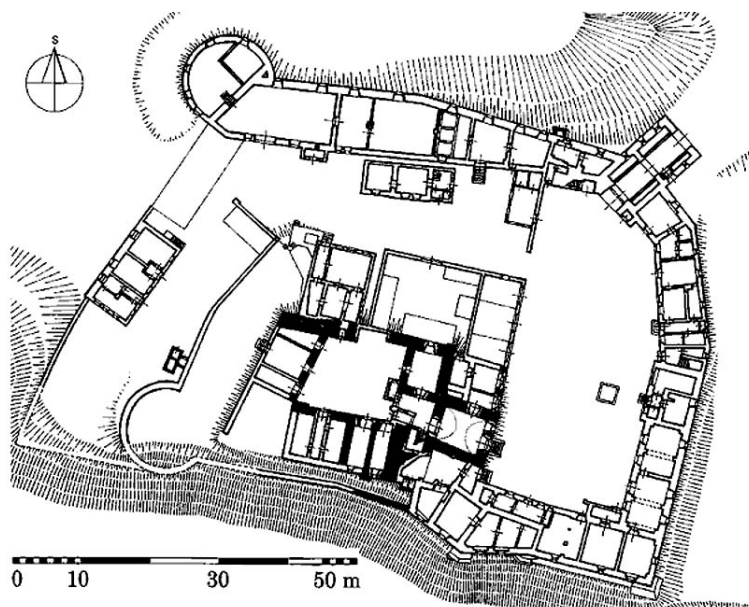


### Potwierdzenie lokalizacji (mapy)

-nie znaleziono


### Ikonografia historyczna (przemiany architektoniczne)


Istnieją jedynie rekonstrukcje



Plan przyziemia zamku z pogrubioną zachowaną częścią z najstarszej fazy budowy wg P.Kouřila, D.Přixa, M.Wihoda.

<https://medievalheritage.eu/pl/strona-glowna/zabytki/czechy/slezska-ostava-zamek/>





Rekonstrukcja zamku z XIII wieku (prawdopodobnie pomiędzy 1290 a 1300) wg J.P. Štěpánka.  
Drugi rysunek to widok od południa.

[https://www.hrady-zriceniny.cz/s\\_\\_ostrava.htm](https://www.hrady-zriceniny.cz/s__ostrava.htm)



<https://medievalheritage.eu/pl/strona-glowna/zabytki/czechy/slezska-ostrava-zamek/>



Rekonstrukcja zamku z połowy XV wieku wg R. Vojkovského.

[https://www.hrady-zriceniny.cz/s\\_\\_ostrava.htm](https://www.hrady-zriceniny.cz/s__ostrava.htm)





Rekonstrukcja zamku z połowy XV wieku wg J.P. Štěpánka.

Drugi rysunek to widok od zachodu.

<https://medievalheritage.eu/pl/strona-glowna/zabytki/czechy/slezska-ostava-zamek/>



Rekonstrukcja zamku z połowy XV wieku wg R. Vojkovského.

[https://www.hrady-zriceniny.cz/s\\_\\_ostrava.htm](https://www.hrady-zriceniny.cz/s__ostrava.htm)





## Stan obecny

**Opis:** Obiekt nie istnieje. Przekształcony na pałac ziemiański.



Widok ogólny  
Google Maps



## Bibliografia

- <http://heraldikus.wz.cz/clanky/slezskaostrava.htm>  
[https://encyklopedie.ostrava.cz/home-mmo/?acc=profil\\_domu&load=3&qt=&qc=](https://encyklopedie.ostrava.cz/home-mmo/?acc=profil_domu&load=3&qt=&qc=)  
<https://www.slezskoostravskyhrad.cz/>  
[https://pl.wikipedia.org/wiki/Zamek\\_w\\_%C5%9A%C4%85skiej\\_Ostrawie](https://pl.wikipedia.org/wiki/Zamek_w_%C5%9A%C4%85skiej_Ostrawie)  
<https://severnimorava.travel/pl/co-delat/pamatky/hrady-a-zamky/slezskoostravsky-hrad-v-ostrove>  
<https://www.ostravainfo.cz/cz/objevuj-ostravu/top-10/611-slezskoostravsky-hrad.html>  
<https://medievalheritage.eu/pl/strona-glowna/zabytki/czechy/slezska-ostlava-zamek/>  
<https://www.hrady.cz/?OID=1360>  
<https://pamatkovykatalog.cz/slezskoostravsky-hrad-zricenina-13230348>
- M. Makowski: Szlacheckie siedziby na Śląsku Cieszyńskim. Cieszyn: Regio/Muzeum Śląska Cieszyńskiego, 2005, s. 234-241.  
O. Šalek: Slezskoostravský hrad. Aneb Významná ostravská památka v zrcadle dějin a pověstí. Repronis, Ostrava 2004 (reprint).  
R. Vojkovský: Slezská Ostrava - Zřícenina hradu-zámku v Ostravě, Řada vlastivědných průvodců "Putujme po hradech a zámcích 53, Nakladatelství Miroslav Bitter – PUTUJME, 2012.  
P. Káňa, Dvacet pět rozhledů Severní Moravy a Slezska, E-knihy jedou, 2014, s.56.  
M. Plaček, Hrady a zámky na Moravě a ve Slezsku, Nakladatelství LIBRI, 1996, s.315-316.  
F. Musil, M. Plaček, J. Úlovec, Zaniklé hrady, zámky a tvrze Čech, Moravy a Slezska po roce 1945, Nakladatelství Libri, 2005, s.166-168.

## Wnioski i wytyczne

- brak



LP	Miejscowość	Kraj	Typ obiektu	Lokalizacja
152b.	ŚLĄSKA (POLSKA) OSTRAWA cz. Polska/Slezská Ostrava, niem. Polnisch/Schlesisch Ostrau	CZ	dwór	49.830278, 18.299662

### Pałac Ostrawa

**Uwagi o lokalizacji:** Polska Ostrawa jest po raz pierwszy wzmiankowana w roku 1229.

**Powstanie:** Lata 1534-1548.

**Właściciel/budowniczy:** Jan Sedlnický z Choltic herbu Odrowąż

**Uwagi o obiekcie:** W 1508 zamek kupił Jan Sedlnický z Choltic herbu Odrowąż i przebudował w latach 1534-1548 na reprezentacyjny renesansowy pałac. W 1714 roku zamek i majątek przeszedł z rąk rodziny Sedlickich na Jindřicha Viléma, hrabiego VIček (Wilczek), którego potomkowie posiadali Ostrawę aż do 1945 roku. Nie mieszkali oni jednak na zamku, a umieścili w nim jedynie administratora i personel pomocniczy. Z tego powodu budowla zaczęła podupadać, co pogłębiły szkody górnicze, związane z rozpoczęciem masowego wydobycia węgla. W 1848 roku z powodu zagrożenia zawaleniem zburzono główne pomieszczenie reprezentacyjne zamku, tzw. Salę Rycerską. Do niemal całkowitej ruiny doprowadził zamek pożar z 1872 roku, po którym co prawda zaczęto naprawy, lecz jednocześnie obniżono wszystkie zabudowania.

**Obecna funkcja obiektu:** obiekt istnieje. Obecnie ośrodek kultury.

**Typ rezydencji:** dwór. **Podtyp rezydencji:** pałac ziemiański.

**Rejestracja:**

**Określenia:** (pl.) zamek

**Kod obiektu:** (charakterystyka obiektu niepewna)

KD\_P1 / ZD\_PZ-W4 / PZ\_B / FZ\_RE / O1 / D2 / F3 / E\_SZ / RS\_M-S / ZZZ-P / B\_K-DC

### Analiza urbanistyczna

Województwo (PL) Kraj (CZ)	Powiat	Gmina / Miasto	Dzielnica / Wieś
Morawsko-śląskie	Ostrawa-miasto	Ostrawa	Śląska Ostrawa

**Dostępność komunikacyjna:** Obiekt nie istnieje. Przebudowany na dyrekcję majątku.

**Dostępność wizualna:** Obiekt nie istnieje.





## Potwierdzenie lokalizacji (mapy)



Potwierdzenie istnienia obiektu.

Mapa Księstwa Cieszyńskiego (Ducatus in Silesia superiore Teschinensis) Jonasa Nigrinusa z 1724  
[https://upload.wikimedia.org/wikipedia/commons/9/91/Jonas\\_Nigrinus%2C\\_Ducatus\\_Teschinensis.jpg](https://upload.wikimedia.org/wikipedia/commons/9/91/Jonas_Nigrinus%2C_Ducatus_Teschinensis.jpg)



Potwierdzenie istnienia obiektu.

Mapa Księstwa Cieszyńskiego (Principatus Silesiae Teschinensis) Matthäusa Schubartha z roku 1736  
[https://upload.wikimedia.org/wikipedia/commons/b/b3/Matthaeus\\_Schubarth%2C\\_Ducatus\\_Teschinensis.jpg](https://upload.wikimedia.org/wikipedia/commons/b/b3/Matthaeus_Schubarth%2C_Ducatus_Teschinensis.jpg)





Potwierdzenie istnienia obiektu.

Mapa józefińska (Józef II), w wersji austriackiej (pierwsze mapowanie – Josephinische Landesaufnahme): Księstwo Górno-Śląskie 1763 (Herzogtum Ober-Schlesien 1763)

[https://mapire.eu/de/map/firstsurvey-](https://mapire.eu/de/map/firstsurvey-silesia/?layers=osm%2C154&bbox=2023445.790079433%2C6415057.254895444%2C2047743.2104455833%2C6422700.957723961)

[silesia/?layers=osm%2C154&bbox=2023445.790079433%2C6415057.254895444%2C2047743.2104455833%2C6422700.957723961](https://mapire.eu/de/map/firstsurvey-silesia/?layers=osm%2C154&bbox=2023445.790079433%2C6415057.254895444%2C2047743.2104455833%2C6422700.957723961)







Potwierdzenia istnienia obiektu.

Mapa józefińska (Józef II), w wersji czeskiej (pierwsze mapowanie – Josephinische Landesaufnahme): Księstwo Górno-Śląskie 1763 (Herzogtum Ober-Schlesien 1763)

[http://oldmaps.geolab.cz/map\\_region.pl?lang=cs&map\\_root=1vm&map\\_region=sl](http://oldmaps.geolab.cz/map_region.pl?lang=cs&map_root=1vm&map_region=sl)

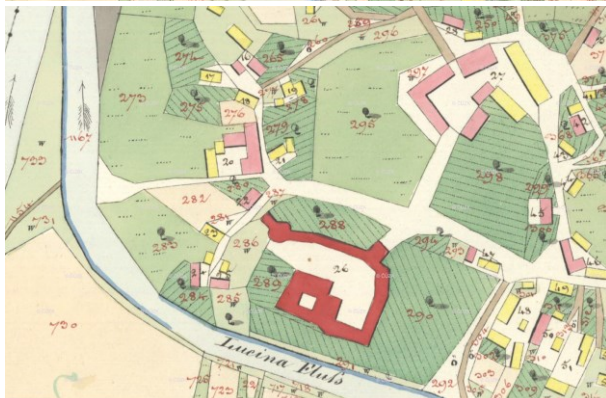



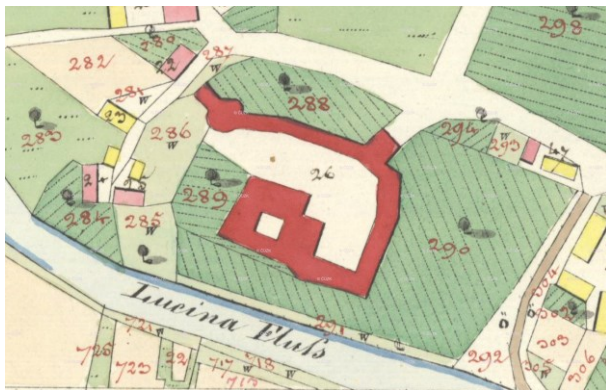
Potwierdzenie istnienia obiektu.

Mapa franciszkańska (Franciszek II/I), w wersji austriackiej (drugie mapowanie - Franziszeische Landesaufnahme): Morawia i Śląsk 1836–1842 (Mähren und Schlesien 1836–1842)

<https://mapire.eu/de/map/secondsurvey-moravia/?layers=osm%2C62&bbox=1957740.4870870581%2C6372705.936672876%2C2152119.8500162615%2C6433855.559301017>







Potwierdzenie istnienia obiektu.


Kataster austriacki (franciszkański)

Tereny Czech: <https://archivnimapy.cuzk.cz>



## Ikonografia historyczna (przemiany architektoniczne)

Istnieją jedynie rekonstrukcje




Rekonstrukcja zamku z końca XVI wieku wg J.P. Štěpánka.

Drugi rysunek to widok od południa.

[https://www.hrady-zriceniny.cz/s\\_\\_ostrava.htm](https://www.hrady-zriceniny.cz/s__ostrava.htm)

<https://medievalheritage.eu/pl/strona-glowna/zabytki/czechy/slezska-ostrava-zamek/>





Malowidło przedstawiające zamek około roku 1555 (z kościoła św. Wacława w Ostrawie).  
<http://heraldikus.wz.cz/clanky/slezskaostrava.htm>



Zamek około roku 1580.

<https://medievalheritage.eu/pl/strona-glowna/zabytki/czechy/slezska-ostava-zamek/>

<https://www.svetmistopisu.cz/Slezska-ostava-kolem-roku-1580-d1481.htm>








Zamek w roku 1855 (rys. J. Alt) .

<https://www.mutualart.com/Artwork/Zamek/F4C7BD2F6F2E24B8>

[https://cs.wikipedia.org/wiki/D%C4%9Bjiny\\_Ostravy#/media/Soubor:Slezskoostravsk%C3%BD\\_hrad\\_1855.jpg](https://cs.wikipedia.org/wiki/D%C4%9Bjiny_Ostravy#/media/Soubor:Slezskoostravsk%C3%BD_hrad_1855.jpg)

## Stan obecny

**Opis:** Obiekt nie istnieje. Przekształcony na budynek administracyjny a później na obiekt kultury.



Widok ogólny

Google Maps





## Bibliografia

- <http://heraldikus.wz.cz/clanky/slezskaostrava.htm>  
[https://encyklopedie.ostrava.cz/home-mmo/?acc=profil\\_domu&load=3&qt=&qc=](https://encyklopedie.ostrava.cz/home-mmo/?acc=profil_domu&load=3&qt=&qc=)  
<https://www.slezskoostravskyhrad.cz/>  
[https://pl.wikipedia.org/wiki/Zamek\\_w\\_%C5%9A%C4%85skiej\\_Ostrawie](https://pl.wikipedia.org/wiki/Zamek_w_%C5%9A%C4%85skiej_Ostrawie)  
<https://severnimorava.travel/pl/co-delat/pamatky/hrady-a-zamky/slezskoostravsky-hrad-v-ostrave>  
<https://www.ostravainfo.cz/cz/objevuj-ostravu/top-10/611-slezskoostravsky-hrad.html>  
<https://medievalheritage.eu/pl/strona-glowna/zabytki/czechy/slezska-ostrava-zamek/>  
<https://www.hrady.cz/?OID=1360>  
<https://pamatkovykatalog.cz/slezskoostravsky-hrad-zricenina-13230348>
- M. Makowski: Szlacheckie siedziby na Śląsku Cieszyńskim. Cieszyn: Regio/Muzeum Śląska Cieszyńskiego, 2005, s. 234-241.
- O. Šalek: Slezskoostravský hrad. Aneb Významná ostravská památka v zrcadle dějin a pověstí. Repronis, Ostrava 2004 (reprint).
- R. Vojkovský: Slezská Ostrava - Zřícenina hradu-zámku v Ostravě, Řada vlastivědných průvodců "Putujme po hradech a zámcích 53, Nakladatelství Miroslav Bitter – PUTUJME, 2012.
- P. Káňa, Dvacet pět rozhledů Severní Moravy a Slezska, E-knihy jedou, 2014, s.56.
- M. Plaček, Hrady a zámky na Moravě a ve Slezsku, Nakladatelství LIBRI, 1996, s.315-316.
- F. Musil, M. Plaček, J. Úlovec, Zaniklé hrady, zámky a tvrze Čech, Moravy a Slezska po roce 1945, Nakladatelství Libri, 2005, s.166-168.

## Wnioski i wytyczne

- brak



LP	Miejscowość	Kraj	Typ obiektu	Lokalizacja
152c.	ŚLĄSKA (POLSKA) OSTRAWA cz. Polska/Slezská Ostrava, niem. Polnisch/Schlesisch Ostrau	CZ	dwór	49.830278, 18.299662

## Budynek administracyjny i publiczny Ostrawa

**Uwagi o lokalizacji:** Polska Ostrawa jest po raz pierwszy wzmiankowana w roku 1229.

**Powstanie:** 1872.

**Właściciel/budowniczy:** rodzina Wilczków.

**Uwagi o obiekcie:** Pożar w roku 1872 doprowadził obiekt do prawie całkowitej ruiny. W ramach częściowej odbudowy obiektu **obniżono wszystkie zabudowania**. Intensywne wydobywanie węgla doprowadziło do lat 30-tych XX wieku do zapadnięcia się obiektu i opuszczenia go przez użytkowników. Dodatkowe zniszczenia przyniosło bombardowanie z 1944 roku. Po wojnie prowadzono niestety jedynie lokalne wyburzenia elementów zamku. Do 80-tych XX wieku (tak zwana odbudowa zamku) z najstarszej fazy zamku zachowały się dolne partie dużej części murów obwodowych, przyziemie i północna ściana do wysokości drugiego piętra wieży czworobocznej oraz fragment muru ze wschodnim portalem bramnym. W roku 1982 zburzono narożną basteję i część znajdującą się w jej pobliżu zabudowy oraz budynek południowo – wschodni. Na jego miejscu wstawiono nowy, ceglany dom. Obecnie na ich miejscu w większości znajduje się współczesna zabudowa. Okres XVI-wiecznej przebudowy reprezentuje widoczna do dziś, choć przebudowana, wieża bramna z przedbramiem i fragmentem muru obronnego na podzamczu.

**Obecna funkcja obiektu:** obiekt istnieje. Obecnie ośrodek kultury.

**Typ rezydencji:** zamek. **Podtyp rezydencji:** zamek.

**Rejestracja:** kulturní památka rejst. č. ÚSKP 37050/8-233 - zřícenina Slezskoostravského hradu

**Określenia:** (pl.) zamek

**Kod obiektu:** (charakterystyka obiektu niepewna)

KZ\_P1 / ZZ\_Z-W4 / PZ\_B / FZ\_GO / O1 / D3 / F4 / E\_SZ / RS\_M-S / ZZZ-P / B\_K-DC

## Analiza urbanistyczna

Województwo (PL) Kraj (CZ)	Powiat	Gmina / Miasto	Dzielnica / Wieś
Morawsko-śląskie	Ostrawa-miasto	Ostrawa	Śląska Ostrawa

**Dostępność komunikacyjna:** Obiekt znajduje się w Centrum Ostrawy.

**Dostępność wizualna:** Obiekt pełni rolę centrum kulturalnego.



Potwierdzenie lokalizacji (mapy)



Potwierdzenie istnienia obiektu.

Mapa monarchii Habsburgów 1869-1887 (trzecie mapowanie - Franzisco-Josephinische Landesaufnahme) w skali 1:25000  
<https://mapire.eu/de/map/thirdsurvey25000/?layers=osm%2C129&bbox=2109361.0098719993%2C6019414.765210961%2C2133658.4302381496%2C6027058.468039478>

-brak map.

Mapa monarchii Habsburgów 1869-1887 (trzecie mapowanie - Franzisco-Josephinische Landesaufnahme) w skali 1:25000 w wersji czeskiej  
[http://oldmaps.geolab.cz/map\\_region.pl?lang=cs&map\\_root=3vm&map\\_region=25](http://oldmaps.geolab.cz/map_region.pl?lang=cs&map_root=3vm&map_region=25)







Brak potwierdzenia istnienia obiektu (w lokalizacji widoczny sam obiekt).

Mapa monarchii Habsburgów 1869-1887 (trzecie mapowanie - Franzisco-Josephinische Landesaufnahme) w skali 1:75000  
<https://mapire.eu/de/map/thirdsurvey75000/?layers=osm%2C43&bbox=1901067.7191377215%2C6130849.589013578%2C1913216.4293207966%2C6134671.440427838>



Potwierdzenie istnienia obiektu.

Kataster austriacki z roku 1876 z późniejszymi zmianami.  
Tereny Czech: <https://archivnimapy.cuzk.cz>



Brak potwierdzenia obiektu – mapa górna z 1921 r.

lub brak – mapa dolna z 1934 r.

Mapy polska WIG z okresu 20-lecia międzywojennego w skali

<http://igrek.amzp.pl/mapindex.php?cat=WIG100&listtype=standard&listsort=sortoption1>





**Ikongrafia historyczna (przemiany architektoniczne)**



Widok zamku około roku 1890 (drzeworyt).  
Ze zbiorów Mariusza makowskiego



Widok zamku około roku 1890 od strony południowo zachodniej.  
Ze zbiorów Mariusza makowskiego





Widok zamku około roku 1890 od strony południowej.  
Ze zbiorów Mariusza Makowskiego






Widok zamku około roku 1901 na pocztówce.

<https://www.numismatika-ostrava.cz/cz/detail/68-pohlednice/366-cesko/439-okr-ostrava/873-slezska-ostrava/15665-slezska-ostrava-polnisch-ostrau-schloss-1901.html>



Widok rysunku Śląskiej Ostrawy z zamkiem. Początek XX wieku.

<https://aukro.cz/slezska-ostrava-6964292044>



Widok zamku. Lata 20-te XX wieku.

<https://www.antikvariat-bohumin.cz/cz/knihy/historie-ceska/moravsko-slezko/12296-slezskoostravsky-hrad.html>

Z książki: O. Šalek Slezskoostravský hrad. Aneb Významná ostravská památka v zrcadle dějin a pověstí. Repronis, Ostrava 2004 (reprint)



Widoki zamku (początek XX wieku)

Ze zbiorów Mariusza makowskiego





Brama wjazdowa (początek XX wieku)

<https://www.hrady.cz/index.php?OID=1360&PARAM=2>



Widoki zamku (początek XX wieku)

Ze zbiorów Mariusza makowskiego



Widoki zamku (początek XX wieku, kolorowana pocztówka)  
Ze zbiorów Mariusza makowskiego



Widoki zamku, to samo ujęcie co poprzednio (początek XX wieku, pocztówka)  
<https://www.hrady.cz/index.php?OID=1360&PARAM=2>





Widoki zamku na kolorowanych pocztówkach (początek XX wieku, możliwe lata 20-te)  
Ze zbiorów Mariusza makowskiego





Inna kolorowana pocztówka (początek XX wieku, możliwe rok 1909 lub lata 20-te)  
<https://aukro.cz/ostrava-slezsko-ostravsky-hrad-4-nx89-6938769322>



Inne ujęcie zamku (początek XX wieku, możliwe lata 20-te)  
<https://pl.pinterest.com/pin/699254279630225258/>



Inne ujęcie zamku z samolotem (początek XX wieku, możliwe lata 20-te)  
[https://helc.rajce.idnes.cz/Ostrava\\_-\\_slezskoostravsky\\_hrad/](https://helc.rajce.idnes.cz/Ostrava_-_slezskoostravsky_hrad/)



Widok zamku latach 20-te XX wieku.

[https://encyklopedie.ostrava.cz/home-mmo/?acc=profil\\_domu&load=3&qt=&qc=](https://encyklopedie.ostrava.cz/home-mmo/?acc=profil_domu&load=3&qt=&qc=)



Widok zamku latach 20-te XX wieku.

<https://www.balonek.cz/kde-co-jak-proc/ostrava/slezskoostravsky-hrad.html>



*Polská Ostrava*  
*Nákladem Il. Papaschka v Mor. Ostravě*





Widok zamku na czarnobiałej pocztówce. Lata 20-te XX wieku.  
Ze zbiorów Mariusza makowskiego



Widok zamku na kolorowanej pocztówce. Lata 20-te XX wieku.  
<https://www.hrady.cz/index.php?OID=1360&PARAM=2>





Widok zamku. Lata 20-te XX wieku.

<https://www.antikvariat-bohumin.cz/cz/knihy/historie-ceska/moravsko-slezko/12296-slezskoostravsky-hrad.html>

Z książki: O. Šalek Slezskoostravský hrad. Aneb Významná ostravská památka v zrcadle dějin a pověstí. Repronis, Ostrava 2004 (reprint)



Widok zamku. Lata 20-te XX wieku.

<https://www.ostrava.cz/cs/o-meste/tiskove-zpravy/historicke-kalendarium-1/archiv-historickeho-kalendaria/article.2019-07-15.0071173001>



Rysunek zamku i okolicy (rok 1922).

<http://heraldikus.wz.cz/clanky/slezskaotrava.htm>



Inne zdjęcie z poprzednim widokiem. Lata 30-te XX wieku.

<https://www.hrady.cz/index.php?OID=1360&PARAM=2>







Widoki zamku z roku 1935.  
Ze zbiorów Mariusza makowskiego



Inne zdjęcie zamku. Lata 30-te XX wieku.


<https://www.ostrava.cz/cs/o-meste/tiskove-zpravy/historicke-kalendarium-1/archiv-historickeho-kalendaria/article.2013-08-22.8735067749>





Dziedziniec zamku. Lata 50-te XX wieku.

<https://www.ostrava.cz/cs/o-meste/tiskove-zpravy/historicke-kalendarium-1/archiv-historickeho-kalendaria/article.2015-02-16.0569079873>



Widok z lat 60-tych XX wieku.

[https://encyklopedie.ostrava.cz/home-mmo/?acc=profil\\_domu&load=3&qt=&qc=](https://encyklopedie.ostrava.cz/home-mmo/?acc=profil_domu&load=3&qt=&qc=)



Inny widok z lat 60-tych XX wieku.

<http://www.papirovelarstvi.cz/phpBB3/viewtopic.php?f=46&t=199>



Widok bramy. Lata 60-te XX wieku.

<https://www.msstavby.cz/promeny-ostavy-203-07-08-2016/>



Widok bramy. Lata 60-te XX wieku.

<https://fajnova.cz/projekt/hradni-terasa-slezskoostravskeho-hradu/>



Widok ruin z roku 1975 (fot. Gardavský).  
<http://heraldikus.wz.cz/clanky/slezskaostrava.htm>



Widok ruin z roku 1978.  
[https://encyklopedie.ostrava.cz/home-mmo/?acc=profil\\_domu&load=3&qt=&qc=](https://encyklopedie.ostrava.cz/home-mmo/?acc=profil_domu&load=3&qt=&qc=)





Widok wieży i bramy w roku 1995.  
Ze zbiorów Mariusza Makowskiego



Komputerowy model zamku.

<https://3dwarehouse.sketchup.com/model/beacf8de17707dd91d0515a4399b3143/Slezskoostravsk%C3%BD-hrad>





## Stan obecny

**Opis:** Obecnie obiekt to budynek o charakterze obiektu kultury.



Widok ogólny  
Google Maps







Widok obecny.

<https://www.ostravainfo.cz/pl/odkryj-ostrawe/top-10/611-zamek-slaskoostrawski.html>

<https://www.mobilnituresta.com/stezka/3514/>

<https://www.inspirock.com/czech-republic/ostrava/silesian-ostrava-castle-a187603073>

<https://www.informuji.cz/akce/msz/124915-othello-letni-shakespearovske-slavnosti-ostrawa/>



## Bibliografia

- <http://heraldikus.wz.cz/clanky/slezskaostrava.htm>  
[https://encyklopedie.ostrava.cz/home-mmo/?acc=profil\\_domu&load=3&qt=&qc=](https://encyklopedie.ostrava.cz/home-mmo/?acc=profil_domu&load=3&qt=&qc=)  
<https://www.slezskoostravskyhrad.cz/>  
[https://pl.wikipedia.org/wiki/Zamek\\_w\\_%C5%9A%C4%85skiej\\_Ostrawie](https://pl.wikipedia.org/wiki/Zamek_w_%C5%9A%C4%85skiej_Ostrawie)  
<https://severnimorava.travel/pl/co-delat/pamatky/hrady-a-zamky/slezskoostravsky-hrad-v-ostrave>  
<https://www.ostravainfo.cz/cz/objevuj-ostravu/top-10/611-slezskoostravsky-hrad.html>  
<https://medievalheritage.eu/pl/strona-glowna/zabytki/czechy/slezska-ostrava-zamek/>  
<https://www.hrady.cz/?OID=1360>  
<https://pamatkovykatalog.cz/slezskoostravsky-hrad-zricenina-13230348>
- M. Makowski: Szlacheckie siedziby na Śląsku Cieszyńskim. Cieszyn: Regio/Muzeum Śląska Cieszyńskiego, 2005, s. 234-241.
- O. Šalek: Slezskoostravský hrad. Aneb Významná ostravská památka v zrcadle dějin a pověstí. Repronis, Ostrava 2004 (reprint).
- R. Vojkovský: Slezská Ostrava - Zřícenina hradu-zámku v Ostravě, Řada vlastivědných průvodců "Putujme po hradech a zámcích 53, Nakladatelství Miroslav Bitter – PUTUJME, 2012.
- P. Káňa, Dvacet pět rozhledů Severní Moravy a Slezska, E-knihy jedou, 2014, s.56.
- M. Plaček, Hrady a zámky na Moravě a ve Slezsku, Nakladatelství LIBRI, 1996, s.315-316.
- F. Musil, M. Plaček, J. Úlovec, Zaniklé hrady, zámky a tvrze Čech, Moravy a Slezska po roce 1945, Nakladatelství Libri, 2005, s.166-168.

## Wnioski i wytyczne

- brak



LP	Miejscowość	Kraj	Typ obiektu	Lokalizacja
152d.	ŚLĄSKA (POLSKA) OSTRAWA Cz. Polska/Slezská Ostrava, niem. Polnisch/Schlesisch Ostrau	CZ	dwór	49.824002, 18.320585

### Folwark Hranecznik (Hranečník)

**Uwagi o lokalizacji:** Polska Ostrawa jest po raz pierwszy wzmiankowana w roku 1229. Hranečník od 1670.

**Powstanie:**

**Właściciel/budowniczy:**

**Uwagi o obiekcie:**

**Obecna funkcja obiektu:** obiekt nie istnieje.

**Typ rezydencji:** dwór. **Podtyp rezydencji:** ??

**Rejestracja:**

**Określenia:** (niem.) Hof

**Kod obiektu:** (charakterystyka obiektu niepewna)

KD\_W2 / ZD\_PZ-?? / PZ\_O-O4 / FZ\_RE / NO / D3 / F4 / E\_SZ / RS\_W-O / ZOO-P / B\_M-DC

### Analiza urbanistyczna

Województwo (PL) Kraj (CZ)	Powiat	Gmina / Miasto	Dzielnica / Wieś
Morawsko-śląskie	Ostrawa-miasto	Ostrawa	Śląska Ostrawa

**Dostępność komunikacyjna:** Obiekt znajdował się przy drodze lokalnej.

**Dostępność wizualna:** Obiekt nie istnieje.





## Potwierdzenie lokalizacji (mapy)



Brak potwierdzenia istnienia obiektu.

Mapa Księstwa Cieszyńskiego (Ducatus in Silesia superiore Teschinensis) Jonasa Nigrinusa z 1724  
[https://upload.wikimedia.org/wikipedia/commons/9/91/Jonas\\_Nigrinus%2C\\_Ducatus\\_Teschinensis.jpg](https://upload.wikimedia.org/wikipedia/commons/9/91/Jonas_Nigrinus%2C_Ducatus_Teschinensis.jpg)



Brak potwierdzenia istnienia obiektu.

Mapa Księstwa Cieszyńskiego (Principatus Silesiae Teschinensis) Matthäusa Schubartha z roku 1736  
[https://upload.wikimedia.org/wikipedia/commons/b/b3/Matthaeus\\_Schubarth%2C\\_Ducatus\\_Teschinensis.jpg](https://upload.wikimedia.org/wikipedia/commons/b/b3/Matthaeus_Schubarth%2C_Ducatus_Teschinensis.jpg)



Potwierdzenie istnienia obiektu.

Mapa józefińska (Józef II), w wersji austriackiej (pierwsze mapowanie – Josephinische Landesaufnahme): Księstwo Górno-Śląskie 1763 (Herzogtum Ober-Schlesien 1763)  
<https://mapire.eu/de/map/firstsurvey-silesia/?layers=osm%2C154&bbox=2023445.790079433%2C6415057.254895444%2C2047743.2104455833%2C6422700.957723961>



Potwierdzenia istnienia obiektu.

Mapa józefińska (Józef II), w wersji czeskiej (pierwsze mapowanie – Josephinische Landesaufnahme): Księstwo Górno-Śląskie 1763 (Herzogtum Ober-Schlesien 1763)

[http://oldmaps.geolab.cz/map\\_region.pl?lang=cs&map\\_root=1vm&map\\_region=sl](http://oldmaps.geolab.cz/map_region.pl?lang=cs&map_root=1vm&map_region=sl)



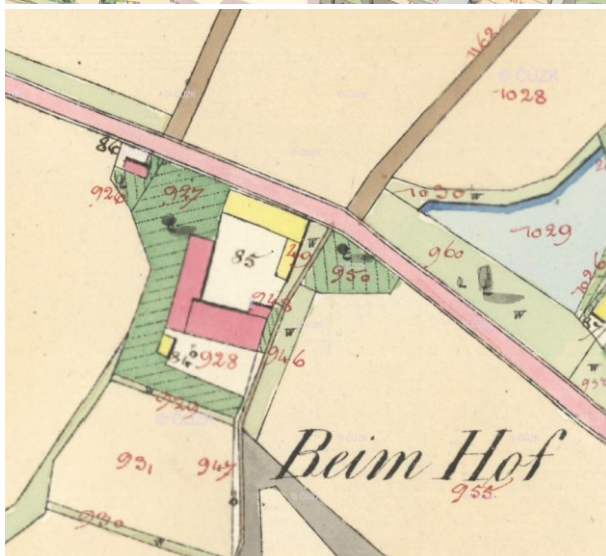
Potwierdzenie istnienia obiektu.

Mapa franciszkańska (Franciszek II/I), w wersji austriackiej (drugie mapowanie - Franziszeische Landesaufnahme): Morawy i Śląsk 1836–1842 (Mähren und Schlesien 1836–1842)





<https://mapire.eu/de/map/secondsurvey-moravia/?layers=osm%2C62&bbox=1957740.4870870581%2C6372705.936672876%2C2152119.8500162615%2C6433855.559301017>



Potwierdzenie istnienia obiektu.  
Kataster austriacki (franciszkański)  
Tereny Czech: <https://archivnimapy.cuzk.cz>





Potwierdzenie istnienia obiektu.

Mapa monarchii Habsburgów 1869-1887 (trzecie mapowanie - Franzisco-Josephinische Landesaufnahme) w skali 1:25000  
<https://mapire.eu/de/map/thirdsurvey25000/?layers=osm%2C129&bbox=2109361.0098719993%2C6019414.765210961%2C2133658.4302381496%2C6027058.468039478>

-brak map.

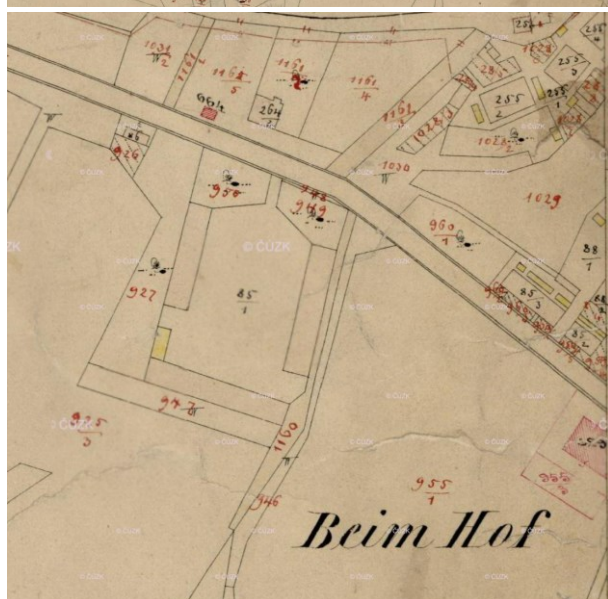
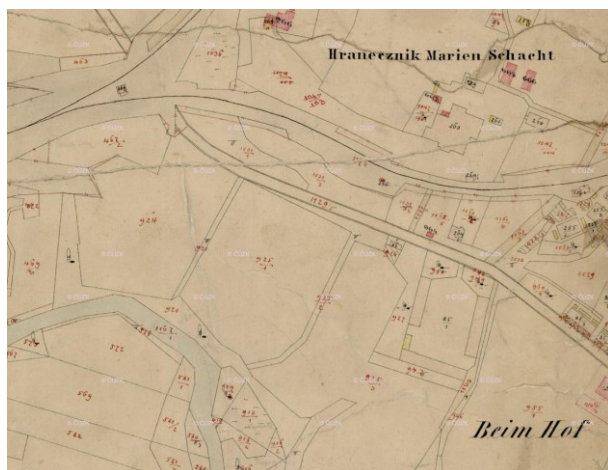
Mapa monarchii Habsburgów 1869-1887 (trzecie mapowanie - Franzisco-Josephinische Landesaufnahme) w skali 1:25000 w wersji czeskiej  
[http://oldmaps.geolab.cz/map\\_region.pl?lang=cs&map\\_root=3vm&map\\_region=25](http://oldmaps.geolab.cz/map_region.pl?lang=cs&map_root=3vm&map_region=25)





Potwierdzenie istnienia obiektu.

Mapa monarchii Habsburgów 1869-1887 (trzecie mapowanie - Franzisco-Josephinische Landesaufnahme) w skali 1:75000  
<https://mapire.eu/de/map/thirdsurvey75000/?layers=osm%2C43&bbox=1901067.7191377215%2C6130849.589013578%2C1913216.4293207966%2C6134671.440427838>



Potwierdzenie istnienia obiektu.

Kataster austriacki z roku 1876 z późniejszymi zmianami.  
 Tereny Czech: <https://archivnimapy.cuzk.cz>





Potwierdzenie obiektu jako Hof – mapa górna z 1921 r.

lub folwark – mapa dolna z 1934 r.

Mapy polska WIG z okresu 20-lecia międzywojennego w skali

<http://igrek.amzp.pl/mapindex.php?cat=WIG100&listtype=standard&listsort=sortoption1>







LP	Miejscowość	Kraj	Typ obiektu	Lokalizacja
152e.	ŚLĄSKA (POLSKA) OSTRAWA Cz. Polska/Slezská Ostrava, niem. Polnisch/Schlesisch Ostrau	CZ	dwór	49.843663, 18.310652

### Folwark Hladnów (Hladnau-Slidnau, Hladnov)

**Uwagi o lokalizacji:** Polska Ostrawa jest po raz pierwszy wzmiankowana w roku 1229. Hladnów w roku 1508.

**Powstanie:**

**Właściciel/budowniczy:**

**Uwagi o obiekcie:**

**Obecna funkcja obiektu:** obiekt nie istnieje.

**Typ rezydencji:** dwór. **Podtyp rezydencji:** ??

**Rejestracja:**

**Określenia:** (cz.) panský statek

**Kod obiektu:** (charakterystyka obiektu niepewna)

KD\_W2 / ZD\_PZ-?? / PZ\_O-O4 / FZ\_RE / NO / D3 / F4 / E\_SZ / RS\_W-O / ZOO-P / B\_M-DC

### Analiza urbanistyczna

Województwo (PL) Kraj (CZ)	Powiat	Gmina / Miasto	Dzielnica / Wieś
Morawsko-śląskie	Ostrawa-miasto	Ostrawa	Śląska Ostrawa

**Dostępność komunikacyjna:** Obiekt znajdował się przy drodze lokalnej.

**Dostępność wizualna:** Obiekt nie istnieje.



## Potwierdzenie lokalizacji (mapy)



Brak potwierdzenia istnienia obiektu.

Mapa Księstwa Cieszyńskiego (Ducatus in Silesia superiore Teschinensis) Jonasa Nigrinusa z 1724  
[https://upload.wikimedia.org/wikipedia/commons/9/91/Jonas\\_Nigrinus%2C\\_Ducatus\\_Teschinensis.jpg](https://upload.wikimedia.org/wikipedia/commons/9/91/Jonas_Nigrinus%2C_Ducatus_Teschinensis.jpg)



Brak potwierdzenia istnienia obiektu.

Mapa Księstwa Cieszyńskiego (Principatus Silesiae Teschinensis) Matthäusa Schubartha z roku 1736  
[https://upload.wikimedia.org/wikipedia/commons/b/b3/Matthaeus\\_Schubarth%2C\\_Ducatus\\_Teschinensis.jpg](https://upload.wikimedia.org/wikipedia/commons/b/b3/Matthaeus_Schubarth%2C_Ducatus_Teschinensis.jpg)







Potwierdzenie istnienia obiektu.

Mapa józefińska (Józef II), w wersji austriackiej (pierwsze mapowanie – Josephinische Landesaufnahme): Księstwo Górno-Śląskie 1763 (Herzogtum Ober-Schlesien 1763)

[https://mapire.eu/de/map/firstsurvey-](https://mapire.eu/de/map/firstsurvey-silesia/?layers=osm%2C154&bbox=2023445.790079433%2C6415057.254895444%2C2047743.2104455833%2C6422700.957723961)

[silesia/?layers=osm%2C154&bbox=2023445.790079433%2C6415057.254895444%2C2047743.2104455833%2C6422700.957723961](https://mapire.eu/de/map/firstsurvey-silesia/?layers=osm%2C154&bbox=2023445.790079433%2C6415057.254895444%2C2047743.2104455833%2C6422700.957723961)



Potwierdzenie istnienia obiektu.

Mapa józefińska (Józef II), w wersji czeskiej (pierwsze mapowanie – Josephinische Landesaufnahme): Księstwo Górno-Śląskie 1763 (Herzogtum Ober-Schlesien 1763)

[http://oldmaps.geolab.cz/map\\_region.pl?lang=cs&map\\_root=1vm&map\\_region=sl](http://oldmaps.geolab.cz/map_region.pl?lang=cs&map_root=1vm&map_region=sl)



Mapa prac kopalnianych w dolinie Burňa i okolicach w polskim regionie ostrawskim nieruchomości. Rysunek odręczny mierniczego górniczego około roku 1830 (bez skali). Pokazane dwa folwarki: Muglinów (Muglinau) i Hladnov (Hladnau-Slidnau)  
[http://files.sdmg.cz/200000565-e699ae7cce/2016\\_1vs\\_07.pdf](http://files.sdmg.cz/200000565-e699ae7cce/2016_1vs_07.pdf)







Potwierdzenie istnienia obiektu.

Mapa franciszkańska (Franciszek II/I), w wersji austriackiej (drugie mapowanie - Franziszeische Landesaufnahme): Morawy i Śląsk 1836–1842 (Mähren und Schlesien 1836–1842)

[https://mapire.eu/de/map/secondsurvey-](https://mapire.eu/de/map/secondsurvey-moravia/?layers=osm%2C62&bbox=1957740.4870870581%2C6372705.936672876%2C2152119.8500162615%2C6433855.559301017)

[moravia/?layers=osm%2C62&bbox=1957740.4870870581%2C6372705.936672876%2C2152119.8500162615%2C6433855.559301017](https://mapire.eu/de/map/secondsurvey-moravia/?layers=osm%2C62&bbox=1957740.4870870581%2C6372705.936672876%2C2152119.8500162615%2C6433855.559301017)







Potwierdzenie istnienia obiektu. Obiekt zaliczony do Zamościa jako kolonia Shlidnau.

Kataster austriacki (franciszkański)

Tereny Czech: <https://archivnimapy.cuzk.cz>



Potwierdzenie istnienia obiektu.

Mapa monarchii Habsburgów 1869-1887 (trzecie mapowanie - Franzisco-Josephinische Landesaufnahme) w skali 1:25000



<https://mapire.eu/de/map/thirdsurvey25000/?layers=osm%2C129&bbox=2109361.0098719993%2C6019414.765210961%2C2133658.4302381496%2C6027058.468039478>

-brak map.

Mapa monarchii Habsburgów 1869-1887 (trzecie mapowanie - Franzisco-Josephinische Landesaufnahme) w skali 1:25000 w wersji czeskiej

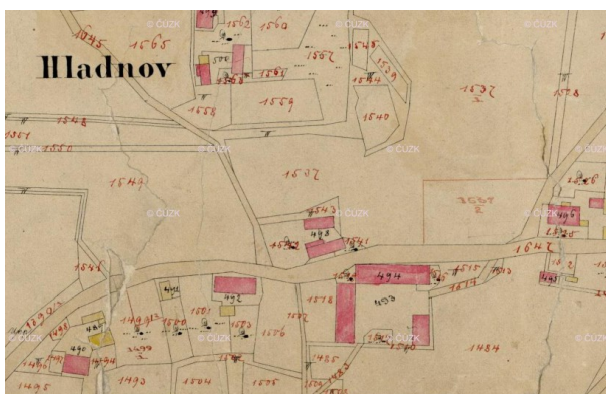
[http://oldmaps.geolab.cz/map\\_region.pl?lang=cs&map\\_root=3vm&map\\_region=25](http://oldmaps.geolab.cz/map_region.pl?lang=cs&map_root=3vm&map_region=25)



Potwierdzenie istnienia obiektu.

Mapa monarchii Habsburgów 1869-1887 (trzecie mapowanie - Franzisco-Josephinische Landesaufnahme) w skali 1:75000

<https://mapire.eu/de/map/thirdsurvey75000/?layers=osm%2C43&bbox=1901067.7191377215%2C6130849.589013578%2C1913216.4293207966%2C6134671.440427838>



Potwierdzenie istnienia obiektu.

Kataster austriacki z roku 1876 z późniejszymi zmianami.

Tereny Czech: <https://archivnimapy.cuzk.cz>





Brak potwierdzenia obiektu– mapa górna z 1921 r.

lub brak – mapa dolna z 1934 r.

Mapy polska WIG z okresu 20-lecia międzywojennego w skali

<http://igrek.amzp.pl/mapindex.php?cat=WIG100&listtype=standard&listsort=sortoption1>





## Ikografia historyczna (przemiany architektoniczne)

-nie znaleziono

## Stan obecny

Opis: Obiekt nie istnieje.



Widok ogólny.

Google Maps

## Bibliografia

-nie znaleziono

## Wnioski i wytyczne

Zaleca się poszukiwanie materiału źródłowego w celu jego archiwizacji.